SECRETARIA DE ESTADO DE INFRAESTRUTURA E LOGÍSTICA
DEPARTAMENTO DE ESTRADAS DE RODAGEM
UGP – UNIDADE DE GESTÃO DO PROGRAMA ESTRATÉGICO
DE INFRAESTRUTURA E LOGÍSTICA DE TRANSPORTES

Plano de Ação de Reassentamento PAR - PR160 Imbaú - Reserva

Programa Estratégico de Infraestrutura e Logística de Transporte do Paraná

DER/PR

Financiamento:

BID
Banco Interamericano de Desenvolvimento

CONSÓRCIO GERENCIADOR PARANÁ

Novembro de 2021

ÍNDICE

1. Apresentação 4

2. Diretrizes do Plano de Ação de Reassentamento (PAR) 7

2.1. Princípios do PAR 7

2.2. Objetivos do PAR 7

2.3. Marco Legal e Institucional do PAR 8

2.4. Condições da Linha Base do PAR 10

2.5. Critérios de Elegibilidade e data de corte 11

2.6. Matriz de Medidas Compensatórias 11

2.7. Composição do PAR 16

2.7.1. Cadastro físico 16

2.7.2. Cadastro socioeconômico – CSE 17

2.7.3. Comunicação com as partes interessadas 18

3. Plano de Ação de Reassentamento Proposto e suas aplicabilidades 22

3.1. Contextualização 22

3.2. Características locais e das Propriedades Afetadas 24

3.3. Cadastro Socioeconômico 40

3.3.1. Percepção dos moradores sobre as condições atuais da rodovia PR-160 41

3.3.2. Parecer técnico das famílias com avaliação de afetamento de benfeitorias e/ou possibilidades de realocação compulsória 42

3.4. Comunicação com as partes interessadas 54

3.5. Identificação dos impactos sobre as pessoas, propriedades e modos de vida 56

3.6. Medidas de Restauração dos Modos de Vida (Restauração Econômica, Produtiva e Reintegração Social) 58

4. Cronograma e custo estimados 58

4.1. Etapa 1. Entrega do PAR atualizado 59

4.2. Etapa 2. Aprovação do Plano pelo BID 59

4.3. Etapa 3. Avaliação e Valoração dos Bens 59

4.4. Etapa 4. Negociação com os Proprietários 59

4.5. Etapa 5. Liberação da Faixa de Domínio 60

5. Equipe Técnica 60

6. Anexos 61

6.1. Anexo A – Consulta Pública com as Partes Interessadas 61

6.2. Anexo B – Reunião com os Proprietários Afetados 61

6.3. Anexo C – Cadastros Socioeconômicos 61

1. Apresentação

A construção, ampliação e pavimentação de rodovias tem a capacidade de gerar interferência em bens e imóveis, sejam eles privados ou públicos, o que pode ocasionar o deslocamento físico ou econômico de atividades produtivas e de pessoas.

Isso ocorre, porque a definição da faixa de domínio, pode incidir sobre bens imóveis, sendo que neste caso, é possível que essa faixa interfira, total ou parcialmente, em área de terra nua, em benfeitorias reprodutivas (pastagens, áreas de cultivo, reflorestamento, etc.) e não reprodutivas (residências, galpões, galinheiros, currais, etc.), impedindo a permanência dos ocupantes, e/ou na geração da continuidade da obtenção de renda (quando, por exemplo, a parte afetada for área rural produtiva ou imóvel comercial).

O Banco Interamericano de Desenvolvimento (BID), define na Política de Operação (OP) 710, todos os requisitos a serem atendidos no que diz respeito ao reassentamento involuntário de famílias. Por reassentamento involuntário, a OP 710 define todo deslocamento físico (realocação ou desalojamento) ou econômico (perda de bens ou de acesso a bens ocasionando perda de fontes de renda ou de outros meios de subsistência), involuntário de pessoas em decorrência de um projeto financiado pelo Banco, sendo, portanto, aplicável a todas as operações, tanto públicas, quanto privadas.

O objetivo da OP 710, é minimizar as alterações prejudiciais no modo de vida das pessoas que vivem na área de influência direta do projeto, evitando ou, ao menos diminuindo a necessidade de deslocamento físico. Nos casos em que esse deslocamento for necessário, a política busca garantir que as pessoas sejam tratadas de maneira equitativa e, quando possível, usufruam dos benefícios gerados pelos projetos que requerem o reassentamento.

Nos casos em que o reassentamento for inevitável para a continuidade do projeto é fundamental a elaboração de um Plano de Reassentamento específico, com base neste Marco de Gestão, que considere as especificidades do projeto e das partes interessadas afetadas.

O Marco de Ação para Reassentamento Involuntário e Desapropriação contém as diretrizes e orientações para o desenvolvimento e implementação do Plano de Ação para o Reassentamento (PAR), desenvolvido para cada projeto que contar com casos de reassentamento.

O processo atualmente adotado pela SEIL/DER busca atender aos requisitos legais brasileiros no que se refere à desapropriação e reintegração de posse. Todavia, como apontado na OP 710, os requisitos do BID são mais restritivos que a legislação brasileira. Dessa forma, todos os projetos com potencial de reassentamento físico ou econômico deverão considerar o Marco de Ação para Reassentamento Involuntário e Desapropriação para a elaboração e implementação do Plano de Ação para o Reassentamento Involuntário – PAR.

Quando se identifica casos com possibilidades de deslocamento involuntário, estamos também identificando que foram exauridas as tentativas de minimização dos impactos diretos em moradias, e ainda, entende-se que o ganho a sociedade acaba sobrepondo a possibilidade de impactos individuais, pela presença e prerrogativa do Decreto de Utilidade Pública – DUP.

As obras visualizam a minimização dos impactos sobre as fontes de renda, ou qualquer outro meio de subsistência, sendo estes entendidos como todos os tipos de meios utilizados por indivíduos, famílias e comunidades para seu sustento, como renda salarial, agropecuária, além de outros meios de subsistência baseados em recursos naturais, pequenos comércios e permutas.

Segundo a OP 710, existem certas características contextuais que afetarão a preparação dos componentes de reassentamento de uma operação do banco, quais sejam:

- quando o número de pessoas a serem reassentadas for muito pequeno (uma determinação que depende de um contexto específico de referência e do nível de perturbação da comunidade), quando o grupo afetado não for enquadrado como vulnerável e desfruta de título claro aos imóveis e bens afetados; ou
- quando o ambiente institucional e o mercado proporcionarem oportunidades razoáveis de substituição de bens ou renda e os fatores intangíveis não forem substanciais, ou mesmo, quando não ocorrer impacto direto a famílias, a elaboração de um Plano de Reassentamento.

O documento intitulado Estudo Ambiental Estratégico, contém informações sobre o atual processo adotado pela SEIL/DER para desapropriação e reintegração de posse, quando for o caso, descritos na Instrução Normativa nº 016/2015. Como o processo atual tem foco no atendimento aos requisitos nacionais, ainda que não enderece todos os temas requeridos pelo BID, nestes casos, sobressaem sempre a interpretação de minimização ou recomposição do impacto identificado.

O Projeto de Engenharia em questão, trata-se da Implantação da Rodovia Antônio Eduardo de Brito (PR-160), no trecho entre os municípios de Imbaú e Reserva (km 238+192 (interseção BR-376/PR) ao km 266+553 (contorno de Reserva)), que atualmente possui traçado irregular e não pavimentado, incluindo contornos viários no município de Imbaú e no Distrito de José Lacerda (Reserva), além da implantação de pontes, faixas adicionais, refúgios, acessos e interseções, numa extensão aproximada de 28,36 quilômetros (lote 1).

A classificação funcional da rodovia seguiu as orientações constantes do manual de projeto geométrico de rodovias rurais, definindo-se como classe II, em uma região ondulada. A velocidade de projeto considerada é de 70km/h e a distância mínima de visibilidade é de 210 metros.

Hoje, a rodovia estadual PR-160, no trecho entre Imbaú e Reserva possui pavimentação em cascalho, sendo o trecho sinuoso e ondulado, com curvas fechadas e rampas íngremes, com largura média do leito estradal de 7 metros.

Inicialmente esta rodovia era denominada de PR-239 e somente após a publicação no Diário Oficial nº 9397, de 24 de fevereiro de 2015 (Lei Estadual n° 18.446), esse trecho, que liga os municípios de Imbaú e Reserva no Paraná, passou a ser chamado de PR 160 Rodovia Antônio Eduardo de Brito - PR-160.

Conforme estabelecido no Decreto de Utilidade Pública nº 4836, de 15 de fevereiro de 1982, a rodovia PR-239 (atualmente PR-160), neste trecho entre Imbaú e Reserva, possui faixa de domínio estabelecida de 25 metros, sendo 12,50 metros para cada lado a partir do eixo da rodovia.

A pavimentação da rodovia nesse trecho, trará benefícios à sociedade e desenvolvimento econômico para região, visto que atualmente a rodovia é utilizada apenas por moradores locais e para escoamento de produção agropecuária e madeireira das propriedades lindeiras a rodovia, sendo que o deslocamento entre os municípios é realizado atualmente pela BR 376 e PR 445, o que aumenta o trajeto.

Para implantação desse projeto de pavimentação, serão necessárias a desapropriação de 153 (cento e cinquenta e três) propriedades, pertencentes a 128 proprietários, sendo estas informações, obtidas no cadastro físico e socioeconômico realizado junto aos proprietários e não proprietários de imóveis afetados pela implantação do empreendimento, quando da elaboração do Projeto de Desapropriação (novembro 2020) do empreendimento, o qual faz parte do Projeto de Engenharia.

Foram realizadas consultas públicas nos municípios de Imbaú e Reserva, para apresentação do projeto a todas as partes interessadas, no dia 10/03/2020, em formato presencial, sendo que as evidências podem ser verificadas no **Anexo A**, deste documento.

A reunião com as partes interessadas, diretamente afetadas pela implantação do empreendimento, foram realizadas presencialmente, nas datas de 22 e 23 de junho de 2021, seguindo todos os protocolos recomendados pelo Organização Mundial da Saúde. As partes interessadas afetadas foram divididas em grupos de acordo com a localidade onde o imóvel estava inserido, sendo realizadas 04 reuniões no dia 22 e 04 reuniões no dia 23, sendo que as atas das reuniões, juntamente com as evidências, são apresentadas no **Anexo B.**

Para atendimento de todos os critérios que preconizam as execuções das obras, vale ressaltar que durante o projeto de engenharia, para que ocorresse o menor impacto nos aspectos ambientais, tanto nos meios físico, biótico e socioeconômico, foram levantadas as

características técnicas e operacionais, o custo de implantação, os custos de desapropriações e as implicações físicas pela implantação do empreendimento, de modo, a minimizar a interferência nas propriedades lindeiras.

Este documento foi elaborado em atendimento a solicitação do BID junto a SEIL/DER, quanto a elaboração de um Plano de Ação de Reassentamento (PAR) para cada obra a ser implantada. Esse documento contempla as informações obtidas no projeto do empreendimento, cadastro físico e socioeconômico dos imóveis afetados pela implantação da obra, o que permitiu a classificação do público afetado, a identificação dos impactos, e ainda, quais as propostas de medidas de compensação para cada caso, seguindo as medidas de restauração dos modos de vida das famílias afetadas, propostas na matriz base de medidas compensatórias, aprovada pelo BID, quando das formalidades iniciais do empréstimo junto ao DER/PR.

Este documento está dividido em dois capítulos, sendo o primeiro para contextualização das diretrizes de estruturação do PAR e o segundo com dados específicos do projeto em questão.

2. Diretrizes do Plano de Ação de Reassentamento (PAR)

2.1. Princípios do PAR

O Plano de Ação de Reassentamento - PAR tem como princípios:

- Manter os padrões mínimos de vida e acesso à terra, recursos naturais e serviços, tais como água potável, saneamento, infraestrutura comunitária, titulação de terras, que sejam, ao menos, equivalentes ou superiores aos que as partes interessadas afetadas tinham anteriormente a implantação do empreendimento;
- Incluir o processo de reassentamento involuntário como uma oportunidade de desenvolvimento comunitário sustentável (meios e qualidade de vida da população deslocada, que sejam notavelmente melhorados);
- Incluir a promoção da restauração de atividades e bens afetados através da proporção de direitos de compensação justos, oportunos, como recomendam as normas internacionais ou em dinheiro, quando não houver outra alternativa;
- Incluir a identificação e apoio aos vulneráveis para que possam participar plenamente do processo e com igualdade de benefícios;
- Desenvolver um processo participativo com os afetados e autoridades competentes;
- Continuar apoiando os afetados após o deslocamento para assegurar a recomposição sustentável dos modos de vida e a melhoria da qualidade de vida;
- Trabalhar de maneira global e culturalmente apropriada.

2.2. Objetivos do PAR

O objetivo deste Plano é estabelecer uma ferramenta para gestão dos impactos socioeconômicos resultantes do deslocamento físico e econômico que podem ser causados as

atividades desenvolvidas pelas partes afetadas, bem como sobre os modos de vida das pessoas afetadas pelas obras de adequação da PR 160 Imbaú – Reserva, no estado do Paraná.

O Plano contempla as ações voltadas para a compensação e mitigação dos transtornos temporários e/ou permanentes causados pelas obras, considerando as exigências legais e institucionais para que os afetados não sofram perdas patrimoniais ou deterioração da qualidade de vida.

2.3. Marco Legal e Institucional do PAR

O Plano de Ação de Reassentamento foi desenvolvido de acordo com o quadro legal e institucional listado abaixo.

- Legislação Federal
  - Constituição Federal Brasileira/1988, capítulo I – dos Direitos e Deveres Individuais e Coletivos;
  - Lei Federal 10.406/2001 – Código Civil, Livro III – regulamenta a posse e propriedade da terra e atribui direitos aqueles que não possuem escritura ou posse formal da terra;
  - Lei Federal 4.504/1964 - Dispõe sobre Estatuto da Terra, e dá outras providências;
  - Lei 6.938/1981 - Dispõe sobre a Política Nacional do Meio Ambiente, seus fins e mecanismos de formulação e aplicação, e dá outras providências;
  - Lei Federal n° 6.766/79 – Dispõe sobre o Parcelamento do Solo Urbano e dá outras Providências – área *"non aedificandi"*;
  - Decreto-Lei nº 3.365, de 21 de junho de 1941, que dispõe sobre desapropriações por utilidade pública;
  - Decreto nº 6.040/07 - Institui a Política Nacional de Desenvolvimento Sustentável dos Povos e Comunidades Tradicionais, que engloba parte da população afetada, tais como indígenas, pescadores e ribeirinhos. Tem como objetivo principal:
    - Garantia dos direitos costumeiros para a população tradicional, considerando suas características essenciais, acesso a recursos naturais que tradicionalmente utilizam para sua reprodução física, cultural e econômica;
    - Reconhecimento, proteção e promoção dos direitos dos povos e comunidades tradicionais sobre os seus conhecimentos, práticas e usos tradicionais; e
    - Apoio e garantia da inclusão produtiva com a promoção de tecnologias adequadas, respeitando o sistema de organização social da comunidade.

Esses mecanismos jurídicos visam garantir que o grupo culturalmente diferenciado, e que é reconhecido como tal, mantenha suas formas próprias de organização social, de uso e ocupação dos territórios e os recursos naturais como condição para sua reprodução cultural, social, religiosa, ancestral e econômica, bem como seus direitos costumeiros.

- Legislação Estadual

- Decreto nº 5.445, de 31-07-89, que aprova o Regulamento e a Estrutura do Departamento de Estradas de Rodagem;
- Lei nº 8.924, de 28-12-88, que dispõe sobre a cobrança da Contribuição e Melhorias;
- Decreto nº 4.333 de 07-12-88, que regulamenta o uso da faixa de domínio de rodovias estaduais;
- De acordo com o art. 5°, inc. VII da lei Complementar Estadual 40/87 (Lei Orgânica da PGE/PR) foram editados os Decretos Estaduais nº 703/83 e 1.047, de 23-06-83, que transfere à Procuradoria Geral do Estado as atribuições de representar em Juízo o Departamento de Estradas de Rodagem - DER e/ou o Estado do Paraná, nas ações de desapropriações diretas e indiretas, referentes a faixas de domínio para construção de rodovias e ações de usucapião, nos termos do seu artigo 3º;
- Regimento Interno do DER/PR, Deliberação nº 622-89, 24-10-89;
- Provimento nº 260, da Corregedoria Geral do Estado;
- Regulamento do DER/PR, Decreto n° 2458/2000;
- A Decisão da Corregedoria Geral da Justiça do Estado do Paraná nos autos nº 214.0045902.8/000, obriga o Poder Público a elaborar a planta e o memorial descritivo apenas da área a ser desapropriada;
- Manual Técnico – Procedimentos para Avaliação de Imóveis, de março de 2017;
- Instrução Normativa nº 016, referente à Desapropriação, Liberação da Faixa de Domínio, última versão de 16.03.2015; e

- Outras normas e referências importantes para a construção desse marco são:
  - ABNT NBR 14653-1:2:3 – Avaliação de bens;
  - ABNT – NBR 13.133 – Execução de levantamento topográfico;
  - OP-710 – Reassentamento Involuntário;
  - OP-102 – Acesso à Informação;
  - OP-761 – Igualdade de Gênero em Desenvolvimento;
  - OP-765 – Povos Indígenas;
  - Padrões de desempenho sobre sustentabilidade ambiental, estabelecidos pela Corporação Financeira Internacional (IFC, 2012);
  - Quadro legal geral do Brasil que decorre da ratificação da Convenção da ONU sobre Direitos Humanos (Declaração Universal de Direitos Humanos), Pacto sobre Direitos Econômicos, Sociais e Culturais, e demais convenções que tratam de aspectos específicos relacionados à garantia de direitos humanos fundamentais, tais como a Convenção OIT nº 169/89;
  - Princípios Orientadores para empresas sobre direitos humanos e Quadro de referência de reporte em direitos humanos (*UN Guiding Principles on Business and Human Rights – Relatório Ruggie*), iniciativa da ONU;
  - Direitos humanos no setor de mineração: integrando a devida diligência relacionada a direitos humanos em processos de gestão de risco corporativo (*Integrating human*

rights due diligence into corporate risk management processes – ICMM – International Council on Mining and Metals);

- RAFI – *Human Rights Reporting and Assurance Frameworks Initiative*;
- ISO 26000; e
- AA1000 Stakeholder Engagement Standard (AA1000SES).

Tanto a OP 710 do BID, quanto a legislação brasileira requerem a avaliação socioeconômica dos afetados para um processo de reassentamento, com definição de uma linha de corte e os direitos de compensação aos afetados. Em geral, os requerimentos do BID são mais restritivos que a legislação brasileira, no entanto, a mesma também determina ações para minimizar ou evitar deslocamento físico ou econômico, especialmente em grupos vulneráveis.

Os processos participativos iniciam com as consultas públicas para apresentação do projeto às partes interessadas, onde também são disponibilizados a forma de utilização do canal da ouvidoria e as ações relacionadas a comunicação social, que promovem a disseminação da informação e o processo participativo da população interessada. Não há especificamente na legislação brasileira o requerimento específico de um mecanismo de reparação de queixas, embora este instrumento se apresente como demanda no âmbito das ações de comunicação social, requeridas nos processos de licenciamento ambiental de empreendimentos.

No que se refere à elegibilidade, os requerimentos do BID recomendam que sejam considerados no processo de reassentamento os proprietários formais, informais e não proprietários que dependem da terra para sua subsistência, sendo que essa prática, é utilizada no Brasil desde o ano de 1986, tendo como base a Resolução Conama 001. Para indenização de terras, o Código Civil Brasileiro estabelece direitos para os ocupantes, mesmo para aqueles que não possuem documento formal à terra, desde que a posse seja prolongada, pacífica, ininterrupta e nos prazos estabelecidos pela lei (usucapião).

2.4. Condições da Linha Base do PAR

A definição da linha de base social é fundamental, para a construção de conhecimento a respeito de todas as partes interessadas que possam ser, de alguma forma, afetadas e impactadas pelo projeto, que possam ter algum grau de influência sobre o projeto e sobre outras partes interessadas, ou que tenham algum tipo de interesse em relação ao projeto. A construção da linha de base social possibilita:

- Definição dos impactos e dos riscos, e, por consequência, implementação de medidas de gestão que garantam que as partes interessadas usufruam ao máximo dos impactos positivos decorrentes do Projeto, e que não sejam afetadas, ou o sejam, o mínimo necessário, pelos seus impactos negativos e riscos;
- Estabelecimento de um perfil das partes afetadas e identificação de grupos vulneráveis, que demandem ações específicas de gestão de impactos, relacionamento e engajamento;

- Definição das ações de relacionamento e de engajamento mais adequadas de acordo com cada público; e
- Antecipar-se e evitar conflitos que possam ocorrer com as partes afetadas.

Para a construção adequada da linha de base fez-se necessário o desenvolvimento do Cadastro Físico das Propriedades e do Cadastro Socioeconômico dos afetados. É importante considerar que todos os afetados foram contemplados por estes cadastros, sejam esses proprietários formais e não formais, e os não proprietários. Os cadastros físicos e socioeconômicos, parte integrante do Projeto de Desapropriação (novembro de 2020), objetivaram:

- Identificar o tipo de público a ser contemplado pelo plano de ação de reassentamento e construir uma linha de base social e de um perfil básico, para a posterior definição das ações mais adequadas para cada parte afetada; e,
- Dimensionar os custos de desapropriações e fornecer subsídios para definição das alternativas de reposição de perdas ou de promoção de melhorias das condições de vida dos afetados, principalmente, daqueles vulneráveis.

2.5. Critérios de Elegibilidade e data de corte

Para a definição de elegíveis, os atores devem cumprir as seguintes condições mínimas:

- Tenham propriedade ou interesses legítimos e comprovados sobre bens imóveis situados no perímetro identificado como afetado. Serão considerados aqueles que:
  - Tenham propriedade legal, formal e direito de uso reconhecido pela legislação brasileira;
  - Propriedade informal ou tradicional e direitos de uso reconhecidos pela legislação brasileira.
- Comprovarem desenvolvimento de atividades econômicas e produtivas no perímetro afetado, como por exemplo:
  - Perda ou suspenção de emprego realizado dentro da área;
  - Atividades agrícolas e/ou pecuárias;
  - Atividade extrativista;
  - Comércio.
- Tenham perda de acessos físicos e acesso aos recursos naturais resultante do projeto;
- Forem incluídos nos cadastros, até a data de corte estabelecida neste Plano.

Para esse Plano, a definição da data de corte foi o Cadastro Físico e Socioeconômico, compostos no Projeto de Desapropriação (novembro de 2020).

2.6. Matriz de Medidas Compensatórias

Após definição dos critérios de elegibilidade, foi utilizada a Matriz Base de Medidas Compensatórias desenvolvida para o Programa Estratégico de Infraestrutura e Logística de

Transportes do Paraná, considerando os elementos básicos e formas de reparação. Os elementos básicos a serem abordados na matriz de compensação incluem:

- Terrenos, casas e outros;
- Infraestrutura de serviços;
- Edifícios institucionais; e
- Recomposição dos modos de vida.

A reparação pode ocorrer por uma das formas a seguir ou por um conjunto dessas:

- Indenização financeira;
- Indenização por outro bem equivalente;
- Medidas específicas para grupos vulneráveis; e
- Outros subsídios.

Para os casos em que foram confirmadas a ausência de deslocamento físico de proprietários ou econômico, a indenização financeira será suficiente para reparar o impacto, não sendo necessárias outras medidas. O **Quadro 01** apresenta uma matriz base de medidas compensatórias para o Programa Estratégico de Infraestrutura e Logística de Transportes do Paraná.

Quadro 01 – Matriz Base de Medidas Compensatórias para o Programa Estratégico de Infraestrutura e Logística de Transportes do Paraná

Categoria	Tipo de Impacto		Compensação
Proprietários e Posseiros (Usucapião)[1]	Perda de terreno rural/urbano		• Indenização do valor de mercado da terra nua para proprietários; • Monitoramento das condições socioeconômicas das famílias, quando aplicável.

	Perda de residência principal e/ou única moradia		• Indenização do valor de mercado da benfeitoria;
			• Em caso de família sociovulnerável, quando aplicável:
			  ◦ Reconstrução de nova moradia;
			  ◦ Apoio no restabelecimento de acesso a serviços públicos;
			  ◦ Auxílio mudança;
			  ◦ Auxílio na busca da nova moradia;
			  ◦ Monitoramento das condições socioeconômicas das famílias.

	Perda de residência secundária	Residência de uso próprio / cedida / alugada	• Indenização do valor de mercado da benfeitoria.
	Perda de benfeitoria não reprodutiva (edificações,	Uso próprio/cedida	• Indenização do valor de mercado da benfeitoria;

[1] Conforme Decreto Lei n° 3.365, é elegível para receber a compensação proposta aquele que comprova o domínio da terra, através de registro, escritura pública de compra e venda, contratos ou que tem "usucapião" (transitado em julgado Ação de Usucapião) sobre a propriedade.

Categoria	Tipo de Impacto		Compensação
	galpões, currais etc.) e reprodutiva (reflorestamentos)	/alugado	• Indenização de culturas permanentes através do método da capitalização da renda, visando obter o valor econômico da cultura trazido a valor presente.
	Interrupção temporária da atividade econômica (comércio em geral)	Uso próprio/cedida/ alugado	• Compensação monetária com base na projeção de lucro, quando aplicável.
Não proprietários (posseiros, meeiros etc.)[2]	Perda de residência (moradia)	Residência de uso próprio / cedida / alugada para terceiros	• Indenização do valor de mercado da benfeitoria, quando o não proprietário comprovar que ele é detentor da benfeitoria; • Auxílio mudança; • Em caso de família sociovulnerável, quando aplicável: ◦ Aluguel social até a construção de nova moradia; ◦ Construção de nova moradia na área remanescente caso disponibilizada pelo proprietário da área ou em terreno a ser fornecido; ◦ Apoio no restabelecimento de acesso a serviços públicos, quando necessário; ◦ Inscrição em programa social, quando for o caso; ◦ Monitoramento das condições socioeconômicas das famílias.
	Perda de benfeitoria não reprodutiva (edificações, galpões, curral etc.)	Uso próprio	• Indenização de culturas permanentes através do método da capitalização da renda, visando obter o valor econômico da cultura trazido a valor presente; • Indenização do valor de mercado da benfeitoria.
	Interrupção temporária da atividade econômica (comércio em geral)	Uso próprio	• Compensação monetária com base na projeção de lucro, quando aplicável.

A seguir, são expostas as considerações a respeito dos critérios utilizados para a definição das medidas de compensação propostas.

A desapropriação é instituto jurídico mediante o qual a "autoridade pública competente, em casos expressos em lei e mediante indenização, determina que a propriedade individual seja transferida a quem dela se utilize em interesse da coletividade". No que diz respeito à proteção ao direito de propriedade, o inciso XXIV, do art. 5º, do texto da Constituição Federal, decreta que compete à legislação infraconstitucional disciplinar o procedimento de desapropriação por necessidade ou utilidade pública, ou por interesse social, mediante justa e prévia indenização.

[2] Não Proprietários (Posseiro, arrendatário, meeiro, cedido, etc.): No presente documento entende-se que o não proprietário é aquele que explora um imóvel de terceiro ou então que tenha uma benfeitoria localizada em propriedade de terceiro ou até mesmo que reside em moradia cedida por um terceiro. Nessa categoria estão inseridos os indivíduos que fazem uso comercial ou residencial de benfeitorias através de contrato de aluguel.

Desde que cumprido o que rege o Decreto-Lei nº 3.365 de 21 de junho de 1941, e mediante justa e prévia indenização prevista no texto constitucional, a desapropriação é considerada legítima.

Portanto, para a execução da obra é realizada antecipadamente a liberação da faixa de domínio que consiste basicamente na aplicação dos procedimentos de desapropriação. Nos casos em que o proprietário estiver de acordo com a indenização proposta, mediante a assinatura do Termo de Concordância, parte-se para o empenho do valor, e após a retirada das Certidões Negativas e Positivas do Imóvel, efetua-se o pagamento administrativo em conta corrente ou poupança, indicada pelo proprietário. Na Escritura de Desapropriação deve constar a cláusula de que o pagamento foi realizado pelo DER/PR, indicada a data e os dados de pagamento, servindo a própria escritura como recibo de pagamento para ambas as partes.

Após, será providenciada a abertura de matrícula própria para a nova área e deverá constar a informação de que parte do imóvel foi desapropriado pelo Poder Público em nome do Departamento de Estradas de Rodagem do Paraná – DER/PR.

Todas as custas cartoriais para regularizar a área desapropriada são de responsabilidade do órgão executor e a regularização da área remanescente fica a cargo do proprietário, quando este julgar conveniente fazê-la.

Quando houver oposição ao valor proposto pela indenização ou exigência descabida de parte do particular no momento da negociação, ou dúvida sobre o domínio, será promovida a desapropriação judicial, através da propositura da Ação de Desapropriação Direta - Imissão de Posse e mediante depósito prévio em conta judicial, vinculada a Vara da Fazenda ou Cível, referente ao valor avaliado pela Comissão de Avaliação e Desapropriação.

A Ação de Desapropriação Direta é proposta por intermédio da Procuradoria Geral do Estado (Lei Complementar Estadual 40/87 (Lei Orgânica da PGE/PR), a qual se oficiará expondo os fatos e fundamentos jurídicos juntados na instrução processual administrativa, anexando o Decreto de Utilidade Pública, publicado no Diário Oficial do Estado, a planta e o memorial descritivo da área afetada e demais documentos que devem compor a Petição Inicial da Ação de Desapropriação. Neste caso, o desapropriado poderá levantar-se até 80% do valor do depósito prévio realizado em conta judicial para fins de desapropriação, feito para o fim previsto de desapropriação, conforme estabelecido no Decreto-Lei nº 3.365.

Nos casos em que o afetado tenha a posse da área e não esteja constituída em ação de "usucapião" com procedimento judicial já finalizado, haverá a indenização das benfeitorias reprodutivas e não reprodutivas por via administrativa e o pagamento de terra nua será realizado por via judicial.

A indenização pela terra nua somente caberá àquele que comprovar o domínio ou que tiver "usucapião" (transitado em julgado da Ação de Usucapião) sobre a propriedade. O Decreto-Lei nº 3.365/41 (art. 34) estabelece que o levantamento do valor do depósito judicial prévio

dependerá da prova da propriedade do bem expropriado e que, na hipótese de existir dúvida fundada sobre o domínio, o valor monetário ficará em depósito (no juízo onde tramita a Ação de Desapropriação).

Nos casos em que o proprietário do imóvel a ser desapropriado não for encontrado ou for desconhecido, caberá procedimento judicial e a propositura da Ação de Desapropriação Direta - Imissão de Posse mediante depósito judicial prévio referente ao valor avaliado do bem.

Em situações em que o proprietário constante na matrícula já for falecido, caberá pagamento administrativo (caso concordante), apenas onde o inventário já estiver consolidado, para garantia de que o pagamento será feito a quem realmente deve receber e como prova de que não existem mais herdeiros sobre o imóvel. Neste procedimento é realizado depósito em conta corrente de cada herdeiro com o valor correspondente a sua fração do imóvel (determinada no formal de partilha) ou pagamento único em conta mediante procuração assinada e reconhecida por todos os herdeiros. Caso o inventário ainda esteja em andamento, parte-se para o depósito judicial na Ação de Inventário, caso não realizado, se fará o procedimento judicial com a propositura da Ação de Desapropriação Direta - Imissão de Posse mediante depósito judicial prévio referente ao valor avaliado do bem.

A participação de um advogado para orientar e acompanhar a Comissão de Avaliação e Desapropriação do DER/PR, dentre outras finalidades, vem do intuito de dar o devido auxílio aos afetados nas questões que regem os procedimentos que serão utilizados pelo Estado nas desapropriações. Desta forma, alguns dos critérios que podem comprometer o pagamento amigável, caso os proprietários concordem com o valor avaliado e as medidas compensatórias propostas, poderão ser previstos e previamente regularizados.

A indenização monetária é o principal mecanismo de compensação para os casos de perda de parte da propriedade afetada e os custos de relocação ou substituição de bens no remanescente das instalações existentes, caso estes sejam atingidos.

Há casos em que a área afetada pela desapropriação é muito pequena em relação ao tamanho da propriedade, ou se o proprietário tiver o simples interesse, ciente das condições de melhoria e de valoração que a rodovia trará ao seu remanescente, é realizada a doação da área para o DER/PR, condicionada a assinatura do Termo de Compromisso de Doação. Deste modo, é procedida a Escritura Pública de Doação e posterior Registro, sem ônus indenizatórios para o Estado.

Quando houver afetação de comércios, se priorizará a indenização prévia pelo valor de mercado ao proprietário, deste modo, viabilizando a reconstrução da edificação em área remanescente da propriedade a tempo que o comerciante possa se restabelecer na nova construção sem risco de interrupção da atividade comercial e não havendo a necessidade de pagamento de compensação monetária com base na projeção de lucro.

Caso não seja possível esperar o restabelecimento dos comércios em nova construção, por questões de cronograma das obras, se pagará a compensação monetária com base na projeção de lucro ao comerciante, até este se restabelecer, considerando para fins de cálculo indenizatório da compensação monetária, a análise objetiva dos rendimentos comerciais.

No caso de inquilino/locatário residencial que terá o imóvel alugado objeto de desapropriação, este será notificado com antecedência de 30 dias da efetiva desocupação, sob nenhum ônus para as partes no caso de rescisão antecipada do contrato de aluguel. Ainda, será oferecido auxílio mudança, auxílio na identificação de outra moradia e pagamento de aluguel, após análise caso a caso.

Partindo da análise feita pela Comissão de Avaliação e Desapropriação em relação ao Cadastro Físico de cada propriedade no momento de sua valoração, e, levando em consideração as características e a extensão da sua área remanescente, podem-se prever os critérios adotados para considerar que uma área é inaproveitável.

Considera-se inaproveitável uma área de terra em que não é possível sua exploração econômica de forma rentável ou que não será possível construir qualquer edificação de uso residencial ou comercial, em função da declividade da área, afetação da área produtiva, quantidade de vegetação existente, fração mínima de parcelamento do imóvel, dentre outros.

Desta forma, nos casos em que for identificado que uma propriedade será integralmente desapropriada, será oferecida no momento da negociação com a parte afetada, uma orientação para procurar um novo imóvel com características similares, cabendo a ela aceitar ou não.

2.7. Composição do PAR

2.7.1. Cadastro físico

O Cadastro Físico das Propriedades contém as principais informações para a elaboração do laudo de avaliação dos imóveis afetados, tal qual os critérios definidos pela Instrução Normativa nº 016, compreendendo:

- Levantamento de todas as propriedades afetadas pela faixa de domínio dos projetos, com a localização e a identificação da documentação de titularidade (escrituras, contratos, matrículas, etc.) e das benfeitorias reprodutivas e não reprodutivas a serem removidas;
- Data da realização do cadastro, de modo, que as informações obtidas sejam utilizadas como referências nos contatos e processos posteriores, evitando assim, quaisquer responsabilidades, caso o total de pessoas e propriedades aumente durante o desenvolvimento do projeto;
- Descrição de todas as propriedades afetadas, área total da propriedade e área afetada pelo projeto, topografia, uso da propriedade (agrícola/pecuária, residencial, comercial ou

misto); tipologia de ocupação e padrões das construções, zoneamento aprovado para o local, caso exista;

- Descrição das edificações e benfeitorias existentes na propriedade: usos, área, cômodos, detalhes dos materiais empregados e estado de conservação; e registro fotográfico das fachadas e outros detalhes que possam subsidiar a definição dos valores de mercado da propriedade.

2.7.2. Cadastro socioeconômico – CSE

O CSE propõe-se a quantificar e caracterizar o universo de famílias afetadas pelo projeto, a partir das seguintes tipologias: proprietários formais e não formais, e não proprietários, englobando todos que dependem economicamente da terra, residentes ou não residentes.

A metodologia de levantamento das informações demandadas assemelha-se a um levantamento censitário. Por esse motivo, caso o tempo entre a pesquisa e a efetivação do projeto seja elevado, sugere-se que seja realizado uma atualização das informações previamente levantadas. O Cadastro Socioeconômico deve incluir:

- Listagem de todos os proprietários e não proprietários, residentes e não residentes;
- Dimensão demográfica: número de pessoas da família, idade de cada um deles, gênero, composição do grupo familiar, grau de parentesco, problemas de saúde;
- Dimensão econômica: perfil da renda, ocupação dos membros da família, lugar de trabalho, relevância do imóvel na composição da renda, estratégia de subsistência etc.;
- Dimensão social: acesso aos serviços públicos e privados de saúde, educação, correlação com outras famílias vizinhas, forma de organização social, tempo de residência no local, dentre outros; e
- Expectativa da população afetada referente ao projeto e a compensação a ser adotada.

As informações devem ser suficientes para geração de uma linha de base que permita a descrição das características sociais, econômicas, demográficas e cultural da população afetada, a identificação de impactos do processo de deslocamento físico e econômico e a definição dos parâmetros de monitoramento das condições de vida após o deslocamento. Também deve possibilitar a identificação de impactos significativos nos modos de vida de cada família, para orientar as medidas e minimizar os impactos, antes, durante e após o processo de deslocamento físico e econômico.

O CSE, também deverá levantar informações que permitam a identificação de pessoas vulneráveis ou em situação de vulnerabilidade.

Para isso, pode ser adotada a metodologia do Departamento Nacional de Infraestrutura de Transporte (DNIT) por meio da qual é possível chegar aos índices de vulnerabilidade das famílias afetadas pelos projetos e intervenções rodoviárias. A metodologia define como vulneráveis:

- Vulnerabilidade Socioeconômica: (i) Família registrada no Cadastro Único do Ministério do Desenvolvimento Social e Agrário; (ii) Edificação localizada às margens de córrego/rio em situação de risco e/ou ao lado de lixões/aterros sanitários/valas de esgoto; (iii) renda per capita de até meio salário-mínimo por mês; e
- Classe Especial de Vulnerabilidade: Mesmo sendo classificadas como não vulneráveis socioeconomicamente, são unidades familiares que possuem no imóvel em questão a única moradia, e pesando a imprudência em demandar a reintegração de posse, uma vez que tal ação ensejaria o "deslocamento" de um problema social de déficit habitacional e estaria em desconformidade com os direitos à moradia e à dignidade humana.

São consideradas também como vulneráveis, as mulheres, especialmente quando estão na condição de chefes de família, isso porque, a sua condição de gênero pode agravar outros tipos de vulnerabilidade social e econômica, e, dificultar melhorias em sua qualidade de vida. Também podem ser considerados vulneráveis portadores de deficiência, idosos, pessoas em situação de doença grave e crianças em situação de risco social.

Após a definição da vulnerabilidade, deverá ser feita análise levando em consideração os riscos e impactos decorrentes do projeto para cada família.

Dessa maneira, é fundamental que o PAR contenha informações precisas a respeito desse público, do seu grau de vulnerabilidade social em relação ao projeto e ao processo de reassentamento, para que sejam propostas medidas e ações específicas.

No caso de famílias afetadas que não estejam em situação de vulnerabilidade e que possuem condições culturais e financeiras que possam dispensar quaisquer tipos de auxílio externo, poderá ser adotado processo indenizatório, em conformidade com os dispositivos constitucionais e legislação específica, desde que em comum acordo entre as partes.

Para as famílias vulneráveis será adotado monitoramento regulares, a partir do grau de vulnerabilidade, até se estabelecerem na nova atividade e alcançarem o processo de emancipação, gerando visitas mensais de acordo com cada grupo classificatório.

2.7.3. Comunicação com as partes interessadas

De acordo com o Marco de Relações Comunitárias e em cumprimento as diretrizes e políticas do BID, faz-se necessário um canal de comunicação com as partes interessadas para promover conhecimento da obra, transparência no processo, e promover desenvolvimento sustentável na região afetada. Neste sentido, serão composição do processo de transparência:

- Consulta pública com as partes interessadas;
- Reunião com os proprietários afetados pelo empreendimento;
- Visitas as propriedades;
- Contatos com os proprietários (pessoalmente, por telefone, e-mail);
- Divulgação de notícias através dos canais de comunicação (rádio, jornais, panfletos, e-mail, entre outros);

- Disponibilização de urnas em locais estratégicos para recebimentos de reclamações, críticas ou sugestões;
- Divulgação dos canais de Ouvidoria (telefone, WhatsApp, e-mail);
- Divulgação de informações sobre as fases e andamento das obras, bem como sanar dúvidas que possam surgir na população do entorno, assegurando a participação e acesso da população direta e indiretamente atingida, principalmente os grupos de população vulnerável;
- Entre outras identificadas de acordo com cada obra e suas particularidades.

As estratégias de comunicação com as Partes Interessadas devem acompanhar o planejamento para a execução da obra de implantação PR-160 Imbaú - Reserva, durante todo o processo. Para o estabelecimento da comunicação com as partes interessadas, também serão adotados os seguintes mecanismos de comunicação:

- Mídias do Governo do Estado do Paraná: (Agência Estadual de Notícias, DER, SEIL) e Redes sociais (Facebook e Youtube);
- Superintendência e Escritório Regional Campo Gerais do DER – são atores para o relacionamento com a comunidade, ficando à disposição em horário comercial (atendimento presencial e telefônico), para informar sobre as etapas do projeto e andamento das obras;
- A Comunicação com as partes interessadas é feita no âmbito dos procedimentos adotados pelo DER através da equipe de especialistas contratadas através do Consórcio Gerenciador Paraná e por especialista social contratada pela Supervisão da Regional Campo Gerais do DER.

Após a finalização dos procedimentos de desapropriação e liberação da Faixa de Domínio, será realizado continuamente o processo de comunicação e transparência, inclusive durante o período de monitoramento dos afetados, conforme os critérios estabelecidos neste Plano.

2.7.3.1. *Mecanismo de Reparação de Queixas (MRQ)*

Faz parte do Marco de Relações Comunitárias a instituição de um Mecanismo de Reparação de Queixas que possibilite que as partes interessadas entrem em contato com os responsáveis pela implementação do Programa e dos projetos, sempre que julgarem necessário, para o registro das suas questões, sugestões, críticas e reclamações, e para o encaminhamento de dúvidas.

Ressalta-se, que a finalidade desse mecanismo é receber as questões das partes interessadas e encaminhá-las internamente, de modo, a garantir que sejam respondidas e que essas respostas sejam enviadas aos solicitantes no menor tempo possível e que sejam rastreáveis pelos interlocutores e tenha seus resultados avaliados.

O DER/PR possui um canal permanente de comunicação com a sociedade através da Ouvidoria da Controladoria Geral do Estado - CGE. A Ouvidoria está estruturada de modo a atender aos

preceitos do Marco de Relações Comunitárias, caracterizando-se em um espaço de integração do DER com o cidadão, as entidades representativas e demais partes interessadas.

A Ouvidoria da CGE atua como canal de comunicação entre a população e o Governo do Estado do Paraná, visando receber e dar encaminhamento a solicitações, sugestões, reclamações, denúncias e elogios sobre ações e programas do Poder Executivo Estadual. O acesso dos cidadãos à Ouvidoria da CGE pode ser realizado de segunda a sexta-feira, das 8h30min às 18h, das seguintes formas:

- Via telefone: (41) 3883-4001;
- Envio de cartas ou atendimento presencial – Rua Mateus Leme, 2018, Centro Cívico, Curitiba, Paraná, CEP 80.530-010;
- Portal CGE (www.cge.pr.gov.br), SEIL (www.infraestrutura.pr.gov.br) e DER (www.der.pr.gov.br), por intermédio do acesso a ouvidoria (margem esquerda do site), no link "Registre sua reivindicação".

Ao final de cada registro é disponibilizado ao cidadão um número de atendimento e um código de consulta. Com estes dados é possível acompanhar o andamento desse registro por telefone ou pelo Portal CGE (www.cge.pr.gov.br), também por intermédio do acesso à Ouvidoria, mas pelo link "Consulte sua reivindicação". O tempo de resposta médio é de 20 dias, prorrogáveis por mais 10 dias.

Nos Portais dos respectivos órgãos e entidades que integram a Rede de Ouvidores do Poder Executivo Estadual ou, ainda, no site da CGE – na opção Ouvidoria (margem esquerda), existe uma lista com nomes e telefones dos servidores que integram essa rede, bem como o link de acesso aos sites destes. Neste acesso pode-se encontrar o nome e o contato direto com os ouvidores do DER/PR.

Além disso, para o Programa BID, foi criado um serviço de atendimento ao público através do telefone (41) 99283-1489, que funciona também com o WhatsApp e recebe ligações a cobrar. As ligações e mensagens recebidas, são direcionadas a cada setor responsável do DER, para que as respostas sejam de acordo com a solicitação realizada, conforme as ações previstas no Programa.

As ligações e mensagens recebidas são controladas com o auxílio de um profissional da área de Comunicação Social, o qual mantêm todos os contatos em planilha de controle. Nesta obra, o DER disponibilizará urnas para comunidade apontar questionamentos, dúvidas ou sugestões, que ficará à disposição das partes interessadas em locais de fácil acesso.

As equipes de campo, que estarão responsáveis pelo relacionamento com os afetados ou cujas atividades tenham interface com os afetados, serão treinadas para receber, registrar e encaminhar as manifestações para o mecanismo disponível, facilitando o acesso da população afetada.

O Mecanismo de Reparação de Queixas (MRQ) permanecerá em funcionamento desde a etapa de planejamento do projeto antecedente às obras de implantação, seguindo pelo período de obras e durante toda a operação das vias, sendo uma importante ferramenta para acompanhamento das partes interessadas e para o monitoramento e análise periódica da eficácia da gestão dos assuntos de interesses destas partes.

3. Plano de Ação de Reassentamento Proposto e suas Aplicabilidades

Conforme já mencionado nesse documento, o projeto da rodovia PR 160 Trecho Imbaú Reserva, refere-se ao projeto de pavimentação asfáltica e adequações do traçado, além da implantação de dois contornos viários, um no município de Imbaú e um no Distrito de José Lacerda (Reserva), implantação de ponte, faixas adicionais, refúgios, acessos e interseções.

3.1. Contextualização

A pavimentação asfáltica da rodovia PR 160, que atualmente possui traçado irregular e não pavimentado é esperada pelos municípios, proprietários e não proprietários de terras ao longo da rodovia existente há mais de 40 anos. A obra será realizada em trecho com extensão de 28,36 quilômetros, encurtando a distância entre os municípios de Imbaú e Reserva, possibilitando um melhor escoamento das comodities agrícolas produzidas na região, melhorando a logística de transporte e a segurança no trânsito.

Os estudos prévios, identificaram dentre as possibilidades de traçados a alternativa de menor impacto e interferência. Vale ressaltar, que os estudos socioambientais demonstraram que a região prevista para a pavimentação da PR 160, se apresenta com uma paisagem bastante antropizada pelo uso intensivo agropecuário e, portanto, não foram identificados impactos socioambientais significativos a serem gerados pela obra em si.

Além disso, durante os levantamentos de campo junto a população e reuniões com as partes afetadas diretamente pela implantação do projeto, constatou-se que a mesma é favorável e apoia à implantação do empreendimento.

Desta forma, desde que, adequadamente implantado e bem operado, observada todas as normas socioambientais e legais, assim como efetivada as medidas mitigadoras e compensatórias previstas nesse Plano, a obra trará benefícios, tanto aos usuários da rodovia, como aos moradores da região, impactando positivamente na economia regional.

O mapa de localização da obra é apresentado na Figura 01, estando a mesma sob jurisdição da regional Campos Gerais do DER/PR.

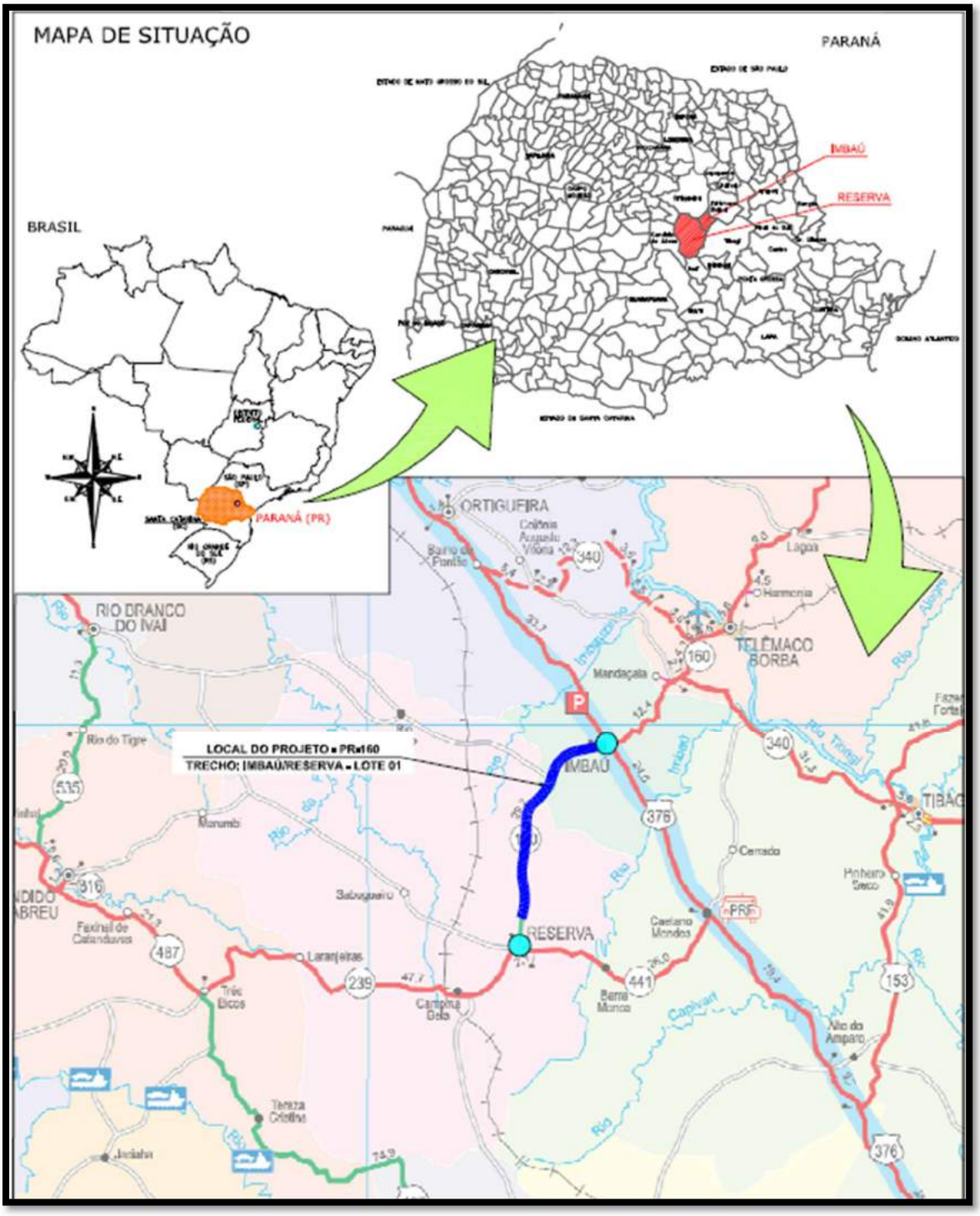

Figura 01 – Mapa de localização da obra

A seguir, na Figura 02 podem ser visualizadas imagens que representam as atividades agropecuárias realizadas na região de inserção do empreendimento proposto.

Figura 02 – Imagens da região de inserção do empreendimento.

3.2. Características locais e das Propriedades Afetadas

O Município de Imbaú, está localizado na região denominada de Campos Gerais, no estado do Paraná e possui de acordo com a última estimativa populacional do IBGE (2020), uma população de 13.282 habitantes. O município faz divisa com os municípios de Ivaí, Telêmaco Borba, Tibagi e Reserva.

O Município de Reserva, também está localizado na região dos Campos Gerais, no estado do Paraná e possui de acordo com a última estimativa populacional do IBGE (2019), uma população de 26.715 habitantes. O município faz divisa com os municípios de Rosário do Ivaí, Ortigueira, Imbaú, Tibagi, Ivaí e Cândido de Abreu.

Após breve caracterização dos municípios onde será executada a obra de pavimentação da PR 160, serão analisados os dados específicos das propriedades impactadas diretamente por este projeto.

Importante ressaltar aqui, que já existe um traçado implantado da rodovia PR 160, trecho Imbaú Reserva, com faixa de domínio de 25 metros. Em função da pavimentação da rodovia e do enquadramento da mesma nas Normas Rodoviárias do estado do Paraná, a faixa de domínio passará a ter 60 metros na média, sendo ampliada em alguns pontos em função da necessidade de aterros e de sistemas de drenagem.

Foram identificados pelo Projeto de Desapropriação, o atingimento de 153 (cento e cinquenta e três) propriedades, totalizando uma área de 1.173.464,13 m^2, necessárias a implantação da nova faixa de domínio, pertencentes a 128 (cento e vinte e oito) proprietários e/ou posseiros.

Serão necessários também, a reincorporação de 200.596,38 m^2 de área, as quais estão inseridas na faixa de domínio já existente da rodovia e que foram ocupadas por proprietários lindeiros.

Durante a execução do Projeto de Desapropriação, foram cadastradas todas as propriedades atingidas pelo empreendimento, assim como todas as benfeitorias reprodutivas e não reprodutivas.

A maior parte das propriedades afetadas são rurais, sendo que são afetadas áreas urbanas no Distrito de José Lacerda (Reserva) e no trevo junto a BR 376, no município de Imbaú.

A fim de melhor descrever os resultados das análises sobre as características das propriedades atingidas pela implantação da rodovia PR-160, optamos por dividir o traçado em 08 setores e estão relacionadas as comunidades existentes ao longo do traçado.

Nas seções seguintes são analisadas as características das propriedades em cada setor.

Setor 1 - Cidade de Imbaú

As propriedades atingidas pela rodovia PR-160 na margem esquerda da rodovia BR-376 (Sentido Imbaú/Ponta Grossa) referem-se a lotes urbanos com edificações residenciais havendo, em 3 dos casos, instalações para a prestação de serviços, como oficina mecânica e vidraçaria. Já, na margem oposta da referida rodovia federal, também em área urbanizada, encontram-se 6 lotes de maiores dimensões que variam entre 0,7 a 1,5 hectares. Nestes, registra-se a presença de edificações para fins residenciais e, em dois casos, o cultivo de lavoura temporária (milho e feijão) em pequena escala e destinada à subsistência. Segundo um dos proprietários das terras em que se desenvolvem atividades agrícolas, são utilizados produtos agroquímicos herbicidas cujas embalagens, após utilizadas, são recolhidas pelo serviço municipal de coleta de materiais recicláveis. Verificou-se, ainda, no logradouro identificado pelos moradores locais como "rua da barragem" ou "rua da Sanepar" um lote atingido com superfície em torno de 400 metros quadrados com edificação em madeira.

Figura 03 – Localização das propriedades no Setor 01

Setor 2 - Entorno da pedreira Imbaú

A pedreira Imbaú se localiza junto à margem direita da rodovia PR-160 (Sentido Imbaú/Reserva) e nas proximidades do bairro residencial localizado à margem direita da rodovia BR-376 (Sentido Imbaú/Ponta Grossa). Em seu entorno encontram-se as fazendas Planalto (338,3 hectares) e Santa Rosa (853,4 hectares). Juntas, estas duas fazendas conformam 92% da superfície do setor. São atingidas por aproximadamente 2,2 mil metros das faixas de domínio da nova rodovia em locais onde não se registra nenhuma edificação. As demais propriedades, têm superfícies que variam entre 5 e 45 hectares.

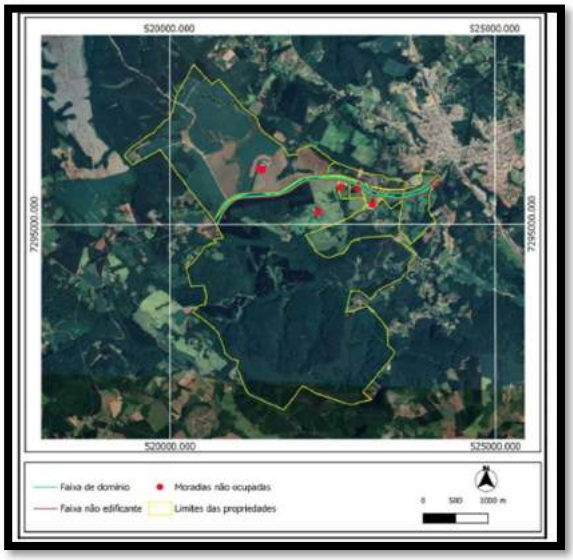

Figura 04 – Localização das propriedades no Setor 02

As atividades econômicas desenvolvidas nas propriedades localizadas no setor 2, conforme mapa acima, se caracterizam: 1) pelo cultivo de lavouras temporárias com aplicação de

tecnologia agrícola cuja produção é destinada ao mercado nacional e internacional de grãos e à agroindústria nacional, como é o caso da fazenda Planalto; 2) pela produção silvícola, como é o caso da fazenda Santa Rosa; 3) pela extração e beneficiamento de minério para a construção civil, como é o caso da pedreira Imbaú e 4) pela produção de milho, feijão e soja, além da pecuária de subsistência.

Figura 05 – Cultivo de grãos no entorno da rodovia PR 160 (Fonte: Carolina Iarosz, 2020)

Nas propriedades de menor tamanho localizadas neste setor, são cultivadas lavouras temporárias de feijão, milho, mandioca, aveia e cana destinados à subsistência. Em duas propriedades registrou-se o uso de produtos agroquímicos, tais como, herbicidas, fungicidas e fertilizantes. As embalagens destes produtos, após o seu uso, são destinadas à Associação Norte Paranaense de Revendedores Agroquímicos – Anpara, segundo informações do administrador da fazenda Planalto e à empresa Aços Campos, empresa de Ponta Grossa, que comercializa agroquímicos em Reserva.

Setor 3 - Bela Vista da Corrente

Bela Vista da Corrente é o nome pelo qual é conhecida a comunidade localizada na zona rural do município de Imbaú localizada na rodovia PR-160, entre aquele município e a sede do distrito José Lacerda, este último pertencente, já, ao município de Reserva. A implantação da rodovia PR-160 atinge o território desta comunidade numa extensão de 2,5 quilômetros onde se encontram estabelecimentos agropecuários com tamanhos médios de 13,6 hectares onde a maior propriedade abrange 97,2 hectares havendo, por outro lado, pequenos lotes com menos de 5 hectares sendo 2 deles com apenas 3 mil metros quadrados. O mapa a seguir apresenta a localização destas propriedades em relação ao projeto da rodovia e às moradias existentes.

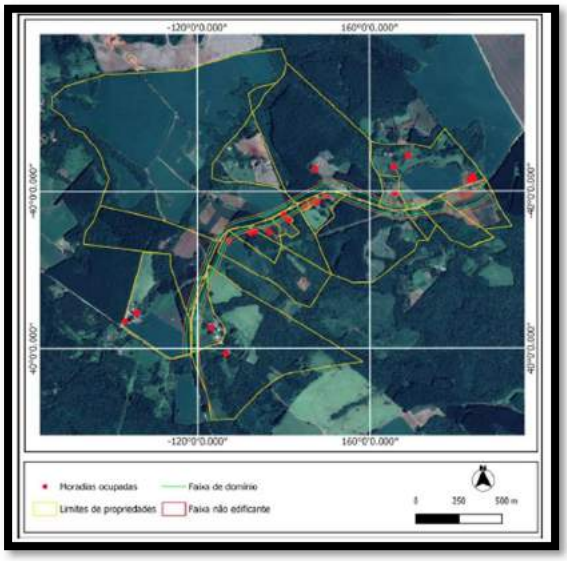

Figura 06 – Localização das propriedades no Setor 03

A principal atividade econômica neste setor é o cultivo de lavouras temporárias, especialmente o milho. Além deste, cultiva-se: feijão, tomate, abóbora, batata, cebola e alho. Estes produtos, não obstante o cultivo em lotes de tamanhos reduzidos, se destinam à comercialização e constituem-se na principal fonte de renda das famílias residentes nesta região. Além disso, estes produtores rurais dedicam-se ao cultivo de soja e trigo em área arrendadas e com maior superfície. Registrou-se também o desenvolvimento da pecuária bovina de corte limitada em algumas áreas. A produção de leite se verificou em apenas uma propriedade, com baixo volume e destinada à subsistência.

Quanto ao consumo de produtos agroquímicos, os proprietários declararam utilizar herbicidas e fungicidas sendo as embalagens, após o uso, devolvidas aos fornecedores. Um proprietário, entretanto, revelou que costuma queimar as embalagens de agroquímicos após a utilização do seu conteúdo.

Setor 4 - Entorno do sítio Três Pinheiros

O sítio Três Pinheiros se caracteriza por uma propriedade com superfície de 34,1 hectares em que a silvicultura é a atividade econômica exclusiva e onde não se registra a presença de moradias. As propriedades nesse setor têm tamanho médio de 31,9 hectares sendo a maior propriedade com 69,5 hectares e a menor com 5,7 hectares.

Numa das propriedades com produção silvícola, o proprietário afirmou ter produzido toras de madeira no último ano sem precisar a quantidade e o rendimento. Em algumas propriedades, neste setor, se registrou o uso de agroquímicos com as embalagens sendo devolvidas após a utilização de seus conteúdos.

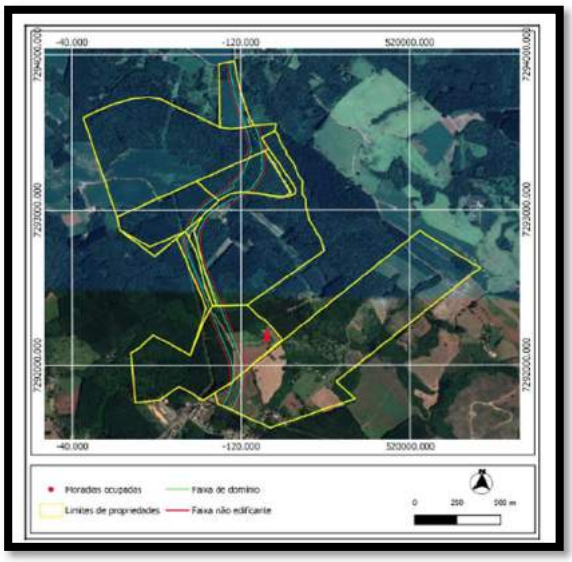

Figura 07 – Localização das propriedades no Setor 04

Setor 5 – Sede do distrito José Lacerda

A aglomeração urbana que forma a sede do distrito José Lacerda agrega, ainda, a vila São Geraldo pertencente, já, ao município de Imbaú, porém conturbada ao município de Reserva. O mapa mostrado na Figura 8, a seguir, permite visualizar a localização destes núcleos populacionais em relação ao eixo da rodovia projetada e aos limites das propriedades a serem atingidas.

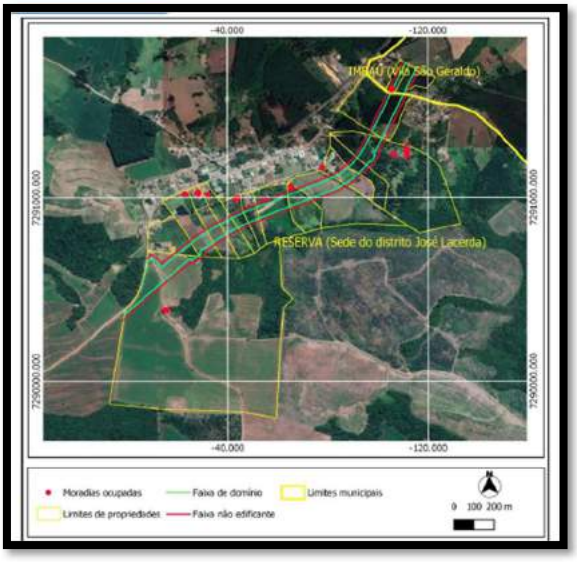

Figura 08 – Localização das propriedades no Setor 05

Ao contrário do que ocorre ao longo da extensão do novo traçado para a rodovia PR-160, durante a travessia pela área urbanizada do Distrito de José Lacerda deverá ocorrer um desvio em relação ao eixo atual. Graças a esse desvio, as moradias existentes nesta comunidade deixam de ser atingidas de forma direta.

A principal atividade econômica desenvolvida nestas propriedades é o cultivo de lavouras temporárias, sendo o milho e o feijão, destinado à subsistência, os produtos com a maior incidência. Em algumas áreas a pecuária bovina de corte é desenvolvida. Apenas 2 proprietários declararam utilizar produtos agroquímicos.

Setor 6 - Erval de Cima

A comunidade Erval de Cima se localiza entre a sede do distrito José Lacerda e a comunidade Imbú. Foram registradas propriedades neste setor com superfície média de 36,5 hectares sendo a de maior tamanho com 409,6 hectares e a menor com apenas 2,9 mil metros quadrados, conforme se mostra no mapa da figura 09 a seguir. Nesta comunidade se registra uma pequena vila, ocupada por lotes com superfície inferior a 5 hectares. Nela se encontra o Cemitério Nossa Senhora de Fátima (Jardim da Saudade) e um estabelecimento comercial.

Nas propriedades de Erval de Cima são desenvolvidas atividades agrícolas sendo o cultivo de milho e feijão as que predominam. Nas propriedades com maior superfície mantém-se o cultivo de soja, com produtividade em torno de 120 sacas por alqueire, conforme informou um dos proprietários. Além da produção de grãos, são cultivados tomate e mandioca, esta última destinada à subsistência.

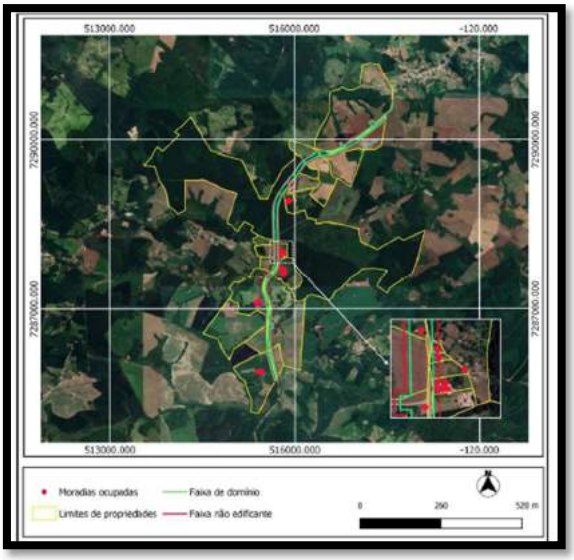

Figura 09 – Localização das propriedades no Setor 06

Figura 10 – Estufa para produção de tomates no município de Reserva (Fonte: Carolina Iarosz, 2020)

Numa das propriedades desse setor, registrou-se um plantio com 40 mil pés de tomate e 40 mil pés de repolho. A atividade pecuária é limitada neste setor. Uma propriedade com superfície de 11,1 hectares abriga uma empresa especializada na armazenagem e classificação de tomate e maçã. Os produtos agroquímicos, tais como herbicidas e fungicidas, são utilizados na maior parte das propriedades desse setor, sendo as embalagens devolvidas aos fornecedores.

Setor 7 - Imbú

A comunidade Imbú agrega propriedades com a superfície média de 101,5 hectares sendo a de maior tamanho com 575,8 hectares e a menor com 2,2 mil metros quadrados. Foram registradas 2 propriedades com tamanhos inferiores a 5 mil metros quadrados na vila do Imbú, uma pequena aglomeração que abriga o cemitério do Imbú e 3 pequenos estabelecimentos comerciais. No mapa mostrado na Figura 11, mais abaixo, a localização desta vila é indicada na parte sul do território.

Nas propriedades desse setor, na sua maior parte são cultivadas lavouras temporárias de milho e feijão, sendo o cultivo de soja restrito a 2 fazendas com maiores superfícies (106,6 e 102,2 hectares). No maior estabelecimento agropecuário deste setor, com 575,8 hectares se desenvolve a pecuária bovina de corte com efetivo médio de 1.000 cabeças, além do cultivo de milho. Apenas 3 proprietários admitiram o uso de produtos agroquímicos, tais como, herbicidas e fungicidas.

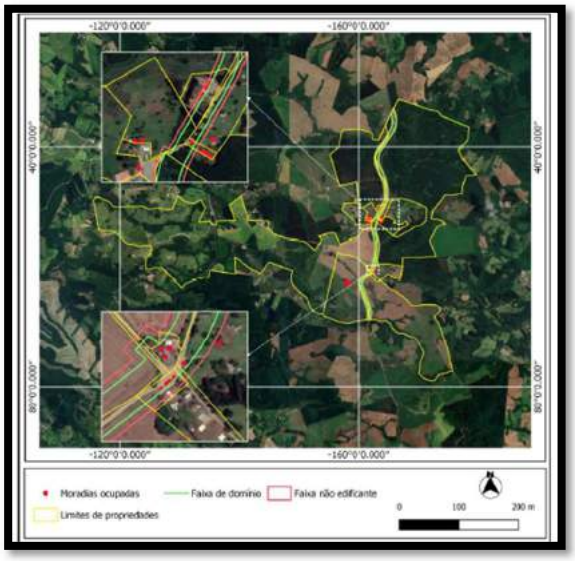

Figura 11 – Localização das propriedades no Setor 07

Figura 12 – Fazenda em Imbú com cultivo de grãos e pecuária bovina (Fonte: Carolina Iarosz, 2020)

Setor 8 - Gavião Bonito

A comunidade Gavião Bonito, que se estende até os limites urbanos da cidade de Reserva, deverá ser atingida por uma extensão de 6,6 quilômetros da nova rodovia. É constituída por propriedades com tamanho médio de 35,5 hectares. A maior propriedade deste setor mede 181,4 hectares e a menor, 4 mil metros quadrados.

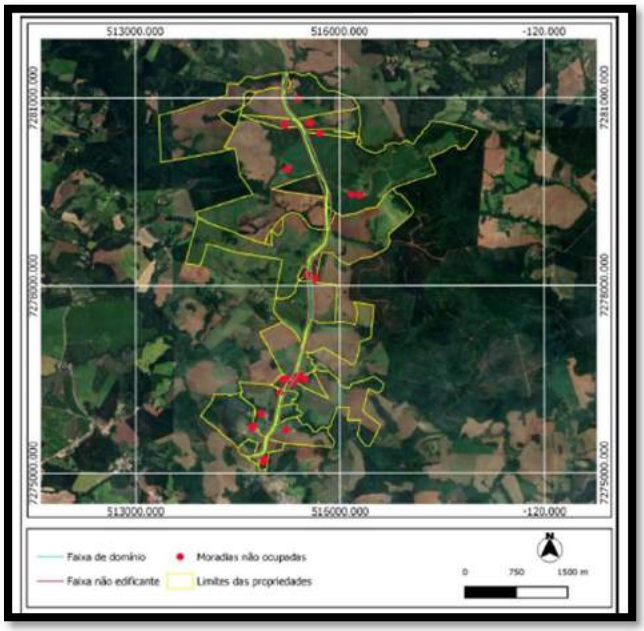

Figura 13 – Localização das propriedades no Setor 08

A agricultura, com a proeminência do cultivo de lavouras temporárias de milho e feijão, é atividade econômica desenvolvida na maior parte das propriedades. Além da produção de grãos, as propriedades que se dedicam ao cultivo de lavouras temporárias produzem: tomate, abóbora, repolho e batata-doce. Em algumas propriedades desenvolve-se atividade pecuária com a criação de gado bovino. O gado leiteiro é encontrado em 7 propriedades com efetivo de 77 cabeças e produção diária de 545 litros de leite. Uma única propriedade registrou a produção de mel em volume anual de 100 quilogramas.

Com base nas informações obtidas por meio do Cadastro Físico e pelo Cadastro Socioeconômico, presentes no Projeto de Desapropriação (novembro/2020), são apresentados os detalhamentos dos imóveis que serão afetados pela pavimentação da rodovia no **Quadro 03**.

Quadro 03 – Síntese do Cadastro Físico das propriedades

Nº	Ficha de Cadastro	Condição do Ocupante	Tipo de Documentação	Área total (m^2)	Área a ser desapropriada (m^2)	% de Área a Ser desapropriada em relação a área total	Uso Predominante do Solo na Área a Ser Desapropriada
1	1	Proprietária	Matrícula	13.000,00	2.886,89	22,20	Vegetação em regeneração
2	2	Proprietária	Matrícula	11.020,00	4.270,510	38,752	Vegetação em regeneração
3	3	Proprietário	Matrícula	7.350,00	4.410,769	60,010	Vegetação em regeneração
4	4	Proprietário	Matrícula	15.094,00	7.431,659	49,236	Vegetação em regeneração

Nº	Ficha de Cadastro	Condição do Ocupante	Tipo de Documentação	Área total (m²)	Área a ser desapropriada (m²)	% de Área a Ser desapropriada em relação a área total	Uso Predominante do Solo na Área a Ser Desapropriada
5	5A	Proprietário	Matrícula	72.600,00	20.503,648	28,242	Pastagem/Casa de Alvenaria
6	5B		Matrícula	35.500,00	16.679,044	46,983	Pastagem
7	5C		Matrícula	37.000,00	6.724,204	18,174	Pastagem
8	6	Proprietário	Matrícula	90.000,00	17.811,876	19,791	Vegetação em regeneração/Galpão de Madeira
9	7	Proprietário	Matrícula	97.000,00	26.556,414	27,378	Pastagem
10	8	Posseira	Contrato de Compra	9.984,290	4.255,594	42,623	Pastagem/Casa de Alvenaria
11	9	Proprietário	Matrícula	59.000,00	3.832,698	6,496	Pastagem
12	10	Proprietário	Matrícula	3.537.000,00	32.361,018	0,915	Agricultura
13	11	Proprietário	Matrícula	8.568.000,00	45.136,458	0,527	Agricultura
14	12	Proprietário	Matrícula	47.600,00	11.912,898	25,027	Agricultura
15	13	Proprietários	Matrícula	190.000,00	433,730	0,228	Agricultura
16	14	Posseiro	Contrato de Compra	2.420,00	854,133	35,295	Galpão de Madeira
17	15	Proprietário	Matrícula	23.800,00	5.479,924	23,025	Agricultura
18	16		Matrícula	23.800,00	4.287,183	18,013	Vegetação em regeneração
19	17	Proprietário	Matrícula	23.800,00	2.320,939	9,752	Pastagem
20	18	Proprietário	Matrícula	242.000,00	4.285,937	1,771	Vegetação Nativa/Casa de Alvenaria/Galpão de Madeira
21	19	Posseiro	Escritura de Posse	19.602,00	3.007,281	15,342	Agricultura
22	20A	Proprietário	Matrícula	78.000,00	11.320,350	14,513	Reflorestamento Eucalipto
23	20B		Matrícula	39.000,00	7.780,286	19,949	Reflorestamento Eucalipto
24	21	Proprietário	Matrícula	12.100,00	735,747	6,081	Vegetação em regeneração
25	22	Proprietário	Contrato de compra	1.815,00	458,057	25,237	Terra nua
26	23	Proprietário	Contrato de Compra	1.815,00	408,587	22,512	Terra nua
27	24	Posseiro	Escritura posse	12.100,00	1.028,285	8,498	Reflorestamento de Eucalipto/Casa de Madeira
28	25	Proprietário	Matrícula	59.290,00	1.838,232	3,100	Agricultura
29	26	Proprietário	Matrícula	878.992,40	10.685,986	1,216	Agricultura

Nº	Ficha de Cadastro	Condição do Ocupante	Tipo de Documentação	Área total (m²)	Área a ser desapropriada (m²)	% de Área a Ser desapropriada em relação a área total	Uso Predominante do Solo na Área a Ser Desapropriada
30	27	Proprietário	Matrícula	141.570,00	5.349,601	3,779	Agricultura
31	28	Posseira	Escritura posse	1.615,65	759,184	46,989	Terra nua
32	29A	Proprietário	Matrícula	172.909,00	3.332,771	1,927	Pastagem
33	29B		Matrícula	74.052,00	7.163,385	9,673	Pastagem
34	30	Proprietário	Matrícula	66.750,00	13.436,276	20,129	Agricultura
35	31		Matrícula	40.000,00	3.724,414	9,311	Pastagem
36	32	Proprietário	Matrícula	193.600,00	4.856,501	2,509	Reflorestamento de Eucalipto
37	33	Proprietário	Matrícula	46.464,00	8.462,836	18,214	Reflorestamento de Eucalipto
38	34	Proprietário	Matrícula	165.700,00	1.993,098	1,203	Agricultura
39	35	Proprietário	Matrícula	484.000,00	4.467,485	0,923	Reflorestamento de Eucalipto
40	36	Proprietário	Escritura de compra	425.920,00	19.424,103	4,561	Reflorestamento de Eucalipto
41	37	Proprietário	Matrícula	72.600,00	24.360,032	33,554	Reflorestamento de Eucalipto
42	38	Proprietário	Matrícula	366.025,00	6.391,983	1,746	Reflorestamento de Eucalipto
43	39		Matrícula	366.025,00	8.811,666	2,407	Reflorestamento de Eucalipto
44	40	Proprietário	Matrícula	96.800,00	10.754,553	11,110	Reflorestamento de Eucalipto
45	41	Proprietário	Matrícula	695.700,00	12.666,227	1,821	Agricultura
46	42	Proprietário	Matrícula	9.815,54	9.815,540	100,000	Vegetação nativa/Casa de Madeira/Galpão de Madeira
47	43	Proprietário	Matrícula	62.599,00	9.839,459	15,718	Agricultura
48	44	Proprietário	Matrícula	64.552,00	3.542,399	5,488	Pastagem
49	45	Proprietário	Matrícula	35.079,00	8.123,322	23,157	Agricultura/Chiqueiro
50	46	Proprietário	Matrícula	30.126,00	5.952,400	19,758	Reflorestamento de Eucalipto
51	47	Proprietário	Matrícula	82.409,60	10.497,213	12,738	Agricultura
52	48	Proprietário	Matrícula	30.250,00	6.391,956	21,130	Pastagem/Galpão de Madeira
53	49	Proprietário	Matrícula	48.400,00	10.345,143	21,374	Agricultura
54	50	Posseiro	Contrato de compra	13.310,00	3.295,345	24,758	Vegetação em regeneração
55	51	Posseira	Contrato de compra	4.914,80	1.300,734	26,466	Vegetação em regeneração

Nº	Ficha de Cadastro	Condição do Ocupante	Tipo de Documentação	Área total (m²)	Área a ser desapropriada (m²)	% de Área a Ser desapropriada em relação a área total	Uso Predominante do Solo na Área a Ser Desapropriada
56	52	Proprietário	Matrícula	102.124,00	5.003,002	4,899	Pastagem
57	53	Proprietário	Matrícula	36.300,00	2.495,368	6,874	Vegetação em regeneração
58	54	Proprietário	Matrícula	151.250,00	20.943,539	13,847	Agricultura
59	54A		Matrícula	151.250,00	4.153,558	2,746	Agricultura
60	55	Proprietário	Matrícula	1.041.677,00	26.268,093	2,522	Agricultura
61	56	Proprietário	Matrícula	192.500,00	5.343,974	2,776	Vegetação em regeneração
62	57	Proprietário	Matrícula	205.600,00	10.120,023	4,922	Agricultura
63	58	Proprietário	Matrícula	217.588,00	29.477,536	13,547	Agricultura
64	59	Proprietário	Matrícula	3.942.180,00	55.876,286	1,417	Agricultura
65	60	Proprietário	Matrícula	36.300,00	765,312	2,108	Terra nua
66	61	Posseiro	Contrato de Compra	12.964,28	183,854	1,418	Vegetação em regeneração
67	62	Proprietário	Matrícula	39.204,00	2.713,813	6,922	Agricultura/02Casas Mista/Quiosque/Galpão de Madeira
68	66	Proprietário	Matrícula	60.500,00	7.516,959	12,425	Reflorestamento de Eucalipto
69	67	Proprietário	Matrícula	60.500,00	7.849,824	12,975	Vegetação em Regeneração/Casa de Alvenaria/Galpão de Madeira
70	69	Proprietário	Matrícula	154.433,13	4.289,084	2,777	Reflorestamento de Eucalipto
71	70	Proprietário	Matrícula	37.500,00	335,430	0,894	Pastagem
72	71	Proprietário	Matrícula	341.500,00	10.172,664	2,979	Agricultura
73	72	Proprietário	Matrícula	701.800,00	34.820,387	4,962	Agricultura
74	74		Matrícula	121.000,00	6.492,440	5,366	Agricultura
75	73	Proprietário	Matrícula	541.800,00	1.253,867	0,231	Agricultura
76	75	Proprietário	Matrícula	76.230,00	11.696,527	15,344	Agricultura
77	76	Proprietário	Matrícula	407.770,00	11.095,494	2,721	Agricultura
78	77	Proprietário	Matrícula	2.410.300,00	55.837,238	2,317	Reflorestamento de Pinus
79	77A		Matrícula	96.800,00	7.183,796	7,421	Reflorestamento de Eucalipto
80	77B		Matrícula	84.700,00	15.073,372	17,796	Reflorestamento de Eucalipto
81	77C		Matrícula	726.000,00	8.831,737	1,216	Reflorestamento de Eucalipto

Nº	Ficha de Cadastro	Condição do Ocupante	Tipo de Documentação	Área total (m²)	Área a ser desapropriada (m²)	% de Área a Ser desapropriada em relação a área total	Uso Predominante do Solo na Área a Ser Desapropriada
82	77D		Matrícula	77.440,00	500,355	0,646	Reflorestamento de Eucalipto
83	78		Matrícula	62.000,00	745,329	1,202	Reflorestamento de Eucalipto
84	78A		Matrícula	12.100,00	3.156,455	26,086	Reflorestamento de Eucalipto
85	78B		Matrícula	195.000,00	6.058,578	3,107	Reflorestamento de Eucalipto
86	79	Proprietário	Matrícula	31.871,40	8.678,056	27,228	Pastagem
87	80A	Posseiro	Contrato de Compra	33.880,00	1.536,207	4,534	Reflorestamento de Eucalipto
88	80B		Contrato de Compra	15.000,00	568,771	3,792	Reflorestamento de Eucalipto
89	81	Posseiro	Contrato de compra	1.265,00	250,551	19,806	Pastagem/Galpão de Madeira
90	82	Posseiro	Escritura de compra	48.400,00	2.207,471	4,561	Reflorestamento de Eucalipto
91	83	Posseiro	Escritura de compra	60.000,00	1.803,027	3,005	Vegetação em regeneração
92	84	Proprietário	Matrícula	5.539.477,00	12.222,024	0,221	Agricultura
93	85		Matrícula	1.006.970,00	22.605,298	2,245	Agricultura
94	86	Proprietário	Matrícula	141.570,00	2.177,997	1,538	Pastagem/Casa de Madeira/Comércio
95	87	Posseiro	Escritura de compra	12.100,00	241,342	1,995	Terra nua
96	88	Proprietário	Matrícula	1.527.990,00	16.327,138	1,069	Agricultura
97	89	Proprietário	Matrícula	1.172.838,00	28.630,172	2,441	Agricultura
98	90	Posseiro	Escritura de compra	6.367,00	3.463,355	54,395	Pastagem/Galpão de Madeira
99	91	Proprietário	Matrícula	217.800,00	7.915,203	3,634	Agricultura
100	92	Proprietário	Matrícula	72.600,00	2.444,212	3,367	Agricultura
101	93	Proprietária	Matrícula	374.249,00	5.992,411	1,601	Reflorestamento de Eucalipto
102	94		Matrícula	419.428,00	104,168	0,025	Agricultura
103	95		Matrícula	951.667,00	8.216,414	0,863	Agricultura
104	96	Proprietário	Matrícula	146.168,00	11.055,574	7,564	Reflorestamento de Eucalipto
105	97	Posseiro	Contrato de compra	24.758,00	11.866,687	47,931	Reflorestamento de Eucalipto
106	98	Proprietário	Matrícula	48.400,00	7.812,075	16,141	Agricultura
107	99	Proprietário	Matrícula	242.000,00	3.303,995	1,365	Agricultura

Nº	Ficha de Cadastro	Condição do Ocupante	Tipo de Documentação	Área total (m²)	Área a ser desapropriada (m²)	% de Área a Ser desapropriada em relação a área total	Uso Predominante do Solo na Área a Ser Desapropriada
108	100	Posseira	Contrato particular	183.228,00	5.043,527	2,753	Agricultura
109	101	Proprietário	Matrícula	526.300,00	10.398,465	1,976	Vegetação em regeneração
110	102	Posseiro	Contrato de compra	12.100,00	5.028,234	41,556	Pastagem
111	103	Proprietário	Matrícula	22.380,00	2.066,991	9,236	Agricultura/Galpão de Madeira
112	104	Posseiros	Contrato de compra	193.000,00	2.212,866	1,147	Pastagem
113	105	Posseiros	Escritura de Posse	64.167,00	9.794,022	15,263	Pastagem
114	106	Proprietário	Matrícula	112.046,00	11.749,606	10,486	Agricultura/Galpão de Madeira
115	107	Proprietário	Matrícula	121.000,00	5.069,414	4,190	Agricultura/Galpão de Madeira
116	107A	Proprietário	Matrícula	70.937,50	2.584,444	3,643	Agricultura/Galpão de Madeira
117	107B	Posseiro	Escritura de Posse	8.008,255	8.008,255	100,000	Terra nua
118	108	Proprietário	Matrícula	36.300,00	7.798,856	21,484	Agricultura/Galpão de Madeira
119	109	Proprietário	Matrícula	58.685,00	5.088,035	8,670	Agricultura/Galpão de Madeira
120	110	Posseiro	Escritura de Posse	6.594,44	6.594,444	100,000	Agricultura
121	111	Proprietário	Matrícula	354.185,00	9.595,606	2,709	Agricultura/Galpão de Madeira
122	112	Proprietário	Matrícula	96.800,00	938,549	0,970	Agricultura/Galpão de Madeira
123	113	Proprietário	Matrícula	36.300,00	2.118,380	5,836	Agricultura/Galpão de Madeira
124	114	Proprietário	Matrícula	346.100,00	3.753,545	1,085	Pastagem
125	115		Matrícula	48.400,00	3.555,824	7,347	Pastagem
126	116		Matrícula	72.600,00	9.545,899	13,149	Agricultura
127	117	Posseiro	Escritura de Posse	12.000,00	1.881,972	15,683	Tanque de Peixes
128	118	Proprietário	Matrícula	383.350,00	11.646,054	3,038	Agricultura
129	119	Proprietário	Matrícula	242.000,00	6.553,232	2,708	Agricultura/Portal de Acesso Fazenda
130	120	Proprietário	Matrícula	38.000,00	2.763,312	7,272	Agricultura
131	121	Proprietário	Matrícula	24.200,00	7.902,785	32,656	Agricultura/Portal de Acesso Fazenda
132	122	Proprietário	Matrícula	133.995,50	5.350,920	3,993	Agricultura
133	123	Proprietário	Matrícula	46.464,00	4.182,431	9,001	Agricultura

Nº	Ficha de Cadastro	Condição do Ocupante	Tipo de Documentação	Área total (m²)	Área a ser desapropriada (m²)	% de Área a Ser desapropriada em relação a área total	Uso Predominante do Solo na Área a Ser Desapropriada
134	123A		Matrícula	70.937,50	2.505,272	3,532	Agricultura
135	123B		Matrícula	3.584,52	3.584,521	100,000	Agricultura
136	124	Posseiro	Contrato de Compra	481,00	178,33	76,00	Terra nua/Galpão
137	125	Proprietário	Matrícula	496,68	469,68	100,00	Terra nua/Galpão
138	126	Proprietário	Matrícula	1.000,00	385,40	65,00	Terra nua/Casa de Alvenaria
139	128	Proprietário	Matrícula	1.000,00	294,87	29,48	Terra nua/Casa de Alvenaria
140	129	Proprietário	Matrícula	800,00	215,59	32,00	Terra Nua
141	130	Posseiro	Contrato de Compra	417,86	417,86	100,00	Terra nua/Casa de Madeira
142	131	Posseiro	Escritura de Posse	6.505,00	3.576,028	54,974	Pastagem
143	132	Proprietário	Matrícula	60.742,00	6.974,332	11,482	Pastagem
144	133	Proprietário	Matrícula	43.000,00	882,593	2,053	Vegetação em regeneração
145	134	Posseiro	Contrato de compra	37.185,00	1.362,122	3,663	Pastagem
146	135	Posseira	Contrato de compra	2.660,00	1.568,556	58,968	Terra nua/Armazém de Madeira/Casa de Alvenaria/Casa de Madeira/ Galpão de Madeira
147	136	Proprietário	Matrícula	70.000,00	4.569,075	6,527	Vegetação em regeneração
148	137	Proprietário	Matrícula	51.000,00	3.023,572	5,929	Pastagem
149	138	Posseiro	Escritura de compra e venda	27.104,00	1.215,755	4,486	Vegetação em regeneração/Casa de Alvenaria
150	140	Posseiro	Contrato de compra	12.100,00	697,988	5,768	Agricultura
151	141	Proprietário	Matrícula	102.124,00	5.459,632	5,346	Agricultura
152	142		Matrícula	102.124,00	6.220,181	6,091	Agricultura
153	144	Posseiro	Escritura de compra	29.282,00	166,832	0,570	Terra nua/Galpão de Madeira

O futuro trecho de obras é composto predominantemente de propriedades rurais, sendo que, ao analisar o percentual do impacto da obra sobre o tamanho total da propriedade, constatamos um percentual com variação entre 0,025% a 100%.

Do total de imóveis afetados, 06 propriedades serão desapropriadas integralmente, em duas delas há residências (FC042 e FC 130), em duas há galpões (FC042 e FC125) e nas demais são

afetadas terra nua (FC 107B, FC125 e FC130), agricultura (FC123B e FC110) e vegetação nativa (FC042).

As propriedades com percentual de atingimento inferior a 20%, não terão comprometidas as suas atividades.

Nas propriedades com percentuais de atingimento variando de 20,1 a 60, serão realizados estudos de viabilidade dos remanescentes, de modo a se verificar o comprometimento ou não das atividades desenvolvidas. Esses estudos serão realizados durante os procedimentos de desapropriação.

Outra análise realizada foi com relação ao aproveitamento do uso do solo na área afetada, sendo os percentuais calculados em relação as 153 propriedades atingidas, os quais seguem:

- 40,54% utilizam as áreas afetadas para atividades de agricultura;
- 18,30% utilizam as áreas afetadas para fins de reflorestamentos;
- 17,64% utilizam as áreas afetadas para atividades de pecuária - Pastagens;
- 13,07% possuem áreas em processo de regeneração de vegetação nativa;
- 9,80% possuem áreas de terra nua, sem utilização;
- 0,65% utilizam a área para criação de peixes.

Das 153 propriedades afetadas, 40 áreas possuem benfeitorias não reprodutivas afetadas, as quais seguem:

- 22 galpões com estrutura em madeira (CTD 06, CTD 14, CTD 018, CTD 042, CTD 48, CTD 062, CTD 067, CTD 81, CTD 90, CTD 103, CTD 106, CTD 107, CTD 107A, CTD 108, CTD 109, CTD 111, CTD 112, CTD 113, CTD 124, CTD 125, CTD 135 e CTD 144);
- 13 casas (CTD 05A, CTD 08, CTD 18, CTD 24, CTD 42, CTD 62, CTD 67, CTD 86, CTD 126, CTD 128, CTD 130, CTD 135 e CTD 138);
- 02 portais de acesso fazenda (CTD 119 e CTD 121);
- 01 chiqueiro (CTD 45);
- 01 quiosque (CTD 62);
- 01 tanque de peixes (CTD 117);
- 02 armazéns (CTD 86, CTD 135).

A implantação desta obra não tem interferência direta nas propriedades de comunidades tradicionais ou indígenas, razão pela qual, elas não estão incluídas neste Plano.

3.3. Cadastro Socioeconômico

O Cadastro socioeconômico é parte integrante do Projeto de Desapropriação, realizado em novembro de 2020, onde foram aplicados os questionários socioeconômicos e realizada entrevista com as famílias afetadas pela futura obra prevista na PR 160 – Trecho Imbaú - Reserva.

3.3.1. Percepção dos moradores sobre as condições atuais da rodovia PR-160

De acordo com os proprietários e moradores entrevistados para o cadastro dos atingidos pela implantação da rodovia PR-160, entre Imbaú e Reserva, o maior problema desta via, em suas condições atuais, é a poeira frequente em dias secos e a lama nos dias úmidos. Quanto à poeira, os moradores relatam que é executado um serviço diário de umedecimento artificial da via em dias muito secos o que acaba por reduzir, mas não eliminar o problema da poeira. Além disso, mostrou-se relevante, também, as queixas devidas às depressões na estrada causadas pelo tráfego pesado o que gera desconforto nas viagens e maiores demandas na manutenção dos veículos particulares. Estes problemas são agravados, segundo os informantes consultados, pelo tráfego intenso e constante de caminhões utilizados no transporte de madeira, na maioria dos casos, mas também pelo transporte de outros produtos agrícolas produzidos na região, especialmente os grãos.

Figura 14 – Emissão de poeira na rodovia existente PR-160, na comunidade Gavião Bonito - Reserva

A rodovia PR-160, em seu traçado atual, atravessa a área urbanizada da sede do distrito José Lacerda. Porém, o tráfego de veículos de carga é vetado nos logradouros residenciais e na via principal da comunidade havendo, para tanto, uma via específica que, no entanto, também atravessa a comunidade. O novo eixo da rodovia PR-160 projeta um desvio da área urbanizada da sede do distrito José Lacerda de maneira a reduzir os impactos sobre esta comunidade. O mapa mostrado na Figura 8 indica a localização deste desvio em relação à esta sede urbanizada.

Quanto às questões de segurança viária, em relação à rodovia PR-160 entre Imbaú e Reserva, os moradores relataram baixo índice de acidentes asseverando, contudo, os riscos por causa da baixa visibilidade devido à intensidade da poeira.

Figura 15 – Colisão frontal, rodovia existente PR-160, próximo a José Lacerda

Em relação à segurança pública, foram relatados casos esporádicos de furtos e roubos, inclusive durante assaltos, com maior incidência no município de Imbaú e no entorno da cidade de Imbaú e rodovia federal BR-376.

3.3.2. Parecer técnico das famílias com avaliação de afetamento de benfeitorias e/ou possibilidades de realocação compulsória

Realizando-se a sobreposição dos dados constantes no Projeto de Desapropriação, com os dados obtidos no Cadastro Socioeconômico, constatou-se que serão afetados pela implantação da obra, 153 imóveis, 15 propriedades com benfeitorias não reprodutivas (residenciais).

Na sequência é apresentada uma caracterização socioeconômica das propriedades com benfeitorias residenciais afetadas e com possibilidade de realocação compulsória, contendo informações sobre a propriedade e sobre a família. Importante esclarecer que os estudos das áreas remanescentes são realizados durante o processo de levantamento documental para realização do processo de desapropriação. O cadastro socioeconômico foi realizado em dois momentos, sendo o primeiro no mês de novembro de 2020, o qual foi atualizado em março/abril de 2021.

Abaixo seguem os detalhamentos dos casos:

- ***Propriedade P005A***

A propriedade possui área total de 72.700,00 m^2, sendo afetado pela implantação da obra uma área de 20.503,64 m^2, que equivale a 28,24% da área total. Neste imóvel possuem 03 residências, em que uma delas será afetada, que é da filha do casal, que atualmente está residindo em Imbaú, e a casa encontra-se vazia. Segue descrição abaixo:

O proprietário tem 68 anos, é aposentado, casado, reside com sua esposa. Sua esposa tem 70 anos, e possuem 3 filhos que não residem com o casal. A família tem como renda 2 salários mínimo de aposentadoria por mês. O casal possui na propriedade lavoura, vaca leiteira, gado,

01 cavalo e pastagem. A lavoura, bem como a criação de gado, complementa a renda familiar do casal. O proprietário relata residir na área há aproximadamente 30 anos, e possui a documentação da mesma. O casal de idosos quando precisa de cuidados médicos procura o Posto de Saúde Elias Cabral, localizado na cidade de Imbaú.

O casal tem 3 filhos, um que reside na cidade de Imbaú, outro que reside em uma casa localizada dentro da propriedade dos pais, mas em uma área que não será afetada pela obra. E a outra filha com 39 anos, separada, que reside na cidade da Imbaú, com seus 2 filhos (filha – 18 anos, filho – 10 anos), possuindo uma casa na propriedade dos pais, que será afetada.

Atualmente, a casa que será afetada pela obra, não reside nenhuma família, está benfeitoria pertence a uma das filhas do proprietário. A propriedade não se encontra geograficamente localizada às margens de córregos e aterro sanitário ou esgoto, e possui fossa séptica.

A área atingida tem uma parte de lavoura, e uma parte de pastagem, além de 01 benfeitoria em alvenaria (pertencente a uma das filhas do proprietário). Quanto a área remanescente, a propriedade apresenta viabilidade de área remanescente, possibilitando a realocação da benfeitoria na mesma propriedade e continuidade da produção agrícola.

De acordo com avaliações iniciais, foram identificados que ocorrerá um seccionamento das áreas utilizadas para pastagem e lavoura, demandando trânsito entre as áreas. O proprietário solicita um passa-gado, para apoiar a utilização das duas áreas segmentadas.

Será realizado acompanhamento do processo indenizatório, pela equipe de especialistas sociais, para viabilização e mitigação de qualquer possibilidade de exposição a vulnerabilidade dos envolvidos no processo.

➢ *Propriedade P008*

A propriedade possui área total de 9.984,29 m^2, sendo afetado pela implantação da obra uma área de 4.255,59, que equivale a 42,62% da área total. Nessa propriedade será afetada uma residência.

A proprietária, tem 67 anos, é aposentada, viúva, reside com o neto de 17 anos, ele é estudante em escola estadual de Imbaú. A unidade familiar sobrevive com a renda de um salário mínimo por mês, obtido através da aposentadoria da proprietária. Quando precisam de cuidados médicos procuram o Posto de Saúde Elias Cabral, localizado na cidade de Imbaú.

A propriedade está localizada em área lindeira a uma pedreira, observa-se que a residência possui uma degradação pelas constantes explosões. A residência possui acesso à luz e possui acesso a água potável advinda de um poço. A propriedade não se encontra geograficamente localizada às margens de córregos e aterro sanitário ou esgoto, e possui fossa séptica. A proprietária afirma que não possui documento da área.

Na área afetada está contemplada a residência principal e afeta também uma parte de terra nua, será necessária avaliação e estudo de viabilidade da área remanescente.

Nesta propriedade será afetada a benfeitoria. Trata-se de uma área de posse, neste caso será realizada a indenização de benfeitoria diretamente ao posseiro da área, durante o processo o será analisado se o valor da indenização da benfeitoria atenderá a realocação da família ou se caberá o reassentamento da família.

Será realizado acompanhamento do processo indenizatório, pela equipe de especialistas sociais, para viabilização e mitigação de qualquer possibilidade de uma nova exposição a vulnerabilidade dos envolvidos no processo.

- ***Propriedade P018***

A propriedade possui área total de 242.000,00 m^2, sendo afetado pela implantação da obra uma área de 4.285,93, que equivale a 1,57% da área total. Esse imóvel possui 02 residências, afetadas, sendo que o proprietário utiliza em época de plantio e colheita. Segue descrição abaixo:

O proprietário, tem 72 anos, é casado, está em processo de aposentadoria e reside com sua esposa, ela tem 65 anos, aposentada, possuem duas filhas que não residem com o casal. O casal de idosos quando precisa de cuidados médicos procura o Posto de Saúde Elias Cabral, localizado em Imbaú. O casal reside na área urbana, no município de Imbaú, há mais ou menos 8 anos. A renda familiar é de 3 salários mínimos, que é complementada com as atividades das áreas rurais que possuem. A família possui duas áreas rurais, uma no Sítio Ventania, localizado na comunidade de Bela Vista da Corrente, e outra no Sítio Erval de Baixo, localizado no distrito de José Lacerda. Nas áreas dos sítios, o casal possui lavoura, pomar de frutas variadas, 11 cabeças de gado de corte, 5 vacas e alguns bezerros. Ambas as áreas, serão afetadas parcialmente pela obra rodoviária.

Quanto as áreas atingidas pela obra rodoviária:

- No Sítio Ventania são afetadas duas benfeitorias, uma utilizada para moradia durante o período de colheita, e outra utilizada para armazenagem de ferramentas, atualmente nenhuma família ocupa as residências afetadas. Possui acesso à luz e acesso a água potável advinda de uma nascente de água. A propriedade não se encontra geograficamente localizada às margens de córregos e aterro sanitário ou esgoto e possui fossa séptica;
- No Sítio Erval de Baixo, a área atingida corresponde a lavoura, e reflorestamento de eucalipto. Parte do reflorestamento (broto do eucalipto), são de propriedade de outra filha do casal (2 mil mudas). Possui acesso à luz e acesso a água potável advinda de uma nascente de água. A propriedade não se encontra geograficamente localizada às margens de córregos e aterro sanitário ou esgoto, e possui fossa séptica.

Será efetuado o pagamento da indenização das benfeitorias e da terra, e será realizado acompanhamento do processo pela equipe de especialistas sociais, para viabilização e

mitigação de qualquer possibilidade de exposição a vulnerabilidade dos envolvidos no processo.

➢ *Propriedade P024*

A propriedade possui área total de 12.100,00 m^2, sendo afetado pela implantação da obra uma área de 1.028,28, que equivale a 8,49% da área total. Este imóvel possui 03 residências, sendo que uma delas será afetada, quem reside na residência afetada é uma filha do casal.

O proprietário, tem 86 anos, é aposentado, viúvo, reside com uma das filhas na propriedade, em casas separadas. A renda do proprietário é de um salário mínimo por mês. O proprietário tem 4 filhos, um filho reside no município de Londrina, outro em Campo Mourão, outro em Telêmaco Borba, e uma filha que reside na mesma propriedade do pai, em uma casa diferente.

Na propriedade em questão, existem três benfeitorias, 1 casa de alvenaria, 2 casas de madeira, e uma área com plantação de abacaxi. A área atingida corresponde a uma parte de terra nua, e uma das benfeitorias, sendo a residência utilizada por uma das filhas do proprietário.

Na moradia que será afetada, reside a filha do proprietário, 45 anos, com seu esposo, que tem 64 anos e um filho de 14 anos. A família não possui renda formal, a renda é obtida de trabalhos informais, não foram informados os valores obtidos. Quando a família precisa de cuidados médicos utiliza o Posto de Saúde Elias Cabral, localizado na cidade de Imbaú. A residência possui acesso à luz e acesso a água potável advinda de uma nascente de água. A propriedade não se encontra geograficamente localizada às margens de córregos e aterro sanitário ou esgoto, e possui fossa séptica.

Nesta propriedade será afetada a benfeitoria, residência de uma das filhas do proprietário. Trata-se de uma área cedida, neste caso será realizada a indenização da área, e avaliação do processo de reassentamento da família. Será avaliada a área remanescente para verificar a possibilidade de construção da nova moradia na mesma área levando em consideração os laços familiares e a idade do proprietário da casa cedida que a filha reside.

Será realizado acompanhamento do processo indenizatório, pela equipe de especialistas sociais, para viabilização e mitigação de qualquer possibilidade de exposição a vulnerabilidade dos envolvidos no processo.

➢ *Propriedade P042*

A propriedade possui área total de 9.815,54 m^2, sendo afetado pela implantação da obra uma área de 9.815,54 m^2, que equivale a 100% da área total. Nessa propriedade há uma residência afetada, que está alugada.

O proprietário, é agrônomo, casado, reside com sua esposa, na cidade de Telêmaco Borba, na propriedade afetada existe uma benfeitoria utilizada como casa de aluguel, ou para lazer, quando não está alugada. A residência possui acesso à luz e água potável. A propriedade não se encontra geograficamente localizada às margens de córregos e aterro sanitário ou esgoto,

e possui fossa séptica. O valor do aluguel é de R$ 250,00 reais mensais. A aproximadamente 4 meses a casa encontra-se locada, abaixo seguem dados da inquilina atual.

A inquilina tem 48 anos, é separada, reside com seus dois filhos, um de 10 anos, e outro de 14 anos. A renda familiar é obtida através de um trabalho informal de cuidadora de idosos, com renda de R$500,00 por mês. Também, recebe o valor de R$300,00 reais mensais de pensão alimentícia, de um de seus filhos. Os dois filhos, estão cadastrados no bolsa-família e recebem o benefício social. Os dois filhos, estão matriculados na escola do distrito. Quando a família precisa de cuidados médicos procuram o Posto de Saúde do distrito de José Lacerda. Esta inquilina realizou a locação desta casa, há aproximadamente 4 meses, pois se separou e optou por residir próximo a sua mãe, anteriormente residia em Ponta Grossa.

Propor a recomposição de impacto de locação, com a mitigação do dano gerado através de compensação monetária por 3 meses, até que a mesma consiga a localização de novo imóvel para locação.

Será realizado acompanhamento do processo indenizatório, pela equipe de especialistas sociais, para viabilização e mitigação de qualquer possibilidade de exposição de uma nova vulnerabilidade dos envolvidos no processo.

➢ *Propriedade P062*

A propriedade possui área total de 39.204,00 m^2, sendo afetado pela implantação da obra uma área de 2.713,81, que equivale a 6,92% da área total. Nessa área duas residências serão afetadas e um quiosque que é utilizado para fins de lazer.

O proprietário faleceu há 5 anos. Desse modo, reside na área, a viúva, de 76 anos, aposentada, com um filho, de 44 anos, pedreiro. A proprietária informou que reside na área há 20 anos. Quando a família precisa de cuidados médicos procuram o Posto de Saúde Erval de Cima.

A renda familiar, provém da aposentadoria de um salário mínimo por mês da proprietária. E é complementada pelo arrendamento da área em questão, onde é cultivado soja/milho, obtendo renda de R$ 7.000,00 reais/ano. Os proprietários tem 12 filhos, somente um filho reside com a proprietária, no sitio em Erval de Cima.

A propriedade possui três benfeitorias: As duas residências serão afetadas: 1 casa de alvenaria (residência principal), 1 casa menor utilizada para visitas e 1 galinheiro. As residências possuem acesso à luz e possuem acesso a água potável advinda de um poço artesiano localizado na propriedade, e de um poço de água comunitário. A propriedade não se encontra geograficamente localizada às margens de córregos e aterro sanitário ou esgoto e possui fossa séptica. A família não possui outras propriedades, com área remanescente para realocação, e a área remanescente desta propriedade está arrendada.

Será realizado acompanhamento do processo indenizatório, pela equipe de especialistas sociais, para viabilização e mitigação de qualquer possibilidade de exposição a vulnerabilidade dos envolvidos no processo.

➢ *Propriedade P067*

A propriedade possui área total de 60.500,00 m^2, sendo afetado pela implantação da obra uma área de 7.849,82, que equivale a 12,97% da área total. Nesse imóvel será afetada uma residência e um galpão.

O proprietário, tem 69 anos, é aposentado, reside com sua esposa, ela tem 72 anos, é aposentada, reside também um filho, com 42 anos. A renda familiar é obtida das aposentadorias dos proprietários sendo dois salários mínimos por mês. O casal tem 3 filhos, um filho reside com os proprietários, ele está separado e atualmente desempregado. Quando a família precisa de cuidados médicos utilizam o Posto de Saúde Erval de Cima. Atualmente, o proprietário faz tratamento para câncer no pulmão no hospital Erasto Gaertner, na cidade de Curitiba/PR, pelo Sistema Único de Saúde (SUS).

A propriedade possui três benfeitorias, 1 casa de alvenaria (residência principal), 1 barracão para criação de carneiros que serão afetados e 1 garagem. No sítio também tem 1 tanque de peixes. A residência possui acesso à luz, em que o padrão de luz foi custeado pelo proprietário e possuem acesso a água potável advinda de uma mina de água. A propriedade não se encontra geograficamente localizada às margens de córregos e aterro sanitário ou esgoto, e possui fossa séptica. O casal de proprietários não possui outras propriedades.

Será realizado acompanhamento do processo indenizatório, pela equipe de especialistas sociais, para viabilização e mitigação de qualquer possibilidade de exposição a vulnerabilidade dos envolvidos no processo.

➢ *Propriedade P086*

A propriedade possui área total de 141.570,00 m^2, sendo afetado pela implantação da obra uma área de 2.177,99, que equivale a 1,53% da área total. Nessa propriedade somente uma casa de residência será afetada e o comércio.

O proprietário, tem 86 anos, é viúvo, é aposentado e reside na cidade de Reserva/PR. Possui três sítios na região, sendo eles Sítio Imbú, Sítio Morro Verde e o Sítio Rio Novo, estas áreas dos três sítios da família estão sendo divididas entre os herdeiros. Quando a família precisa de cuidados médicos procuram o Posto de Saúde Erval de Cima. O proprietário tem como renda 1 salário mínimo por mês, advindo de aposentadoria. Tem 7 filhos, um dos filhos realiza os cuidados diretos no Sítio Imbú.

<u>Casa 01 – filho do proprietário</u>

Este filho também trabalha com o comércio de criação de porcos, a área afetada nesta propriedade, está arrendada para plantação de culturas e pastagem para o gado. A

propriedade possui, 2 casas de alvenaria utilizadas para moradia, uma residência do filho do proprietário, e outra cedida a uma família, e também um comércio cedido a mesma família moradora na casa cedida.

A residência utilizada pelo filho possui acesso à luz e água potável. A propriedade não se encontra geograficamente localizada às margens de córregos e aterro sanitário ou esgoto, e possui fossa séptica.

Casa 02 – residência e comércio cedidos

A moradora da área cedida, tem 38 anos. A moradora reside com seu esposo, 41 anos e sua enteada, uma jovem de 23 anos. Quando a família precisa de cuidados médicos procuram o Posto de Saúde Erval de Cima.

Além da casa cedida, o proprietário também cedeu a área para um comércio utilizado há 6 anos, estas benfeitorias estão na área atingida pela obra. De acordo, com a moradora, a renda mensal do comércio é de R$ 5.000,00 mil reais, e se trata da principal renda da família. Seu esposo, faz trabalhos informais como mecânico e borracheiro na própria residência. A família possui um contrato de aluguel, mas nunca pagou por esse aluguel, bem como nunca receberam como caseiros do lugar. A residência cedida possui acesso à luz e possuem acesso a água potável. A propriedade não se encontra geograficamente localizada às margens de córregos e aterro sanitário ou esgoto, e possui fossa séptica.

A moradora informou que a área foi cedida pelo proprietário, mas que as benfeitorias foram construídas por sua família.

Como trata-se de uma área cedida, neste caso será realizada a indenização da área ao proprietário e as benfeitorias indenizadas ao morador. Em relação ao comércio, se dará o prazo necessário para a realocação, em local de seu interesse. Caso não seja possível a realocação das estruturas comerciais, anteriormente a mudança, para a nova área, para o comércio, será pago o valor de compensação monetária por 3 meses, se aplicável.

Será realizado acompanhamento do processo indenizatório, pela equipe de especialistas sociais, para viabilização e mitigação de qualquer possibilidade de exposição a vulnerabilidade dos envolvidos no processo.

➢ *Propriedade P126*

A propriedade possui área total de 1.000,00 m^2, sendo afetado pela implantação da obra uma área de 385,40 m^2, que equivale a 38,54% da área total. Nessa área somente uma residência será afetada.

O proprietário é falecido, quem reside na propriedade é a filha do proprietário e um irmão do proprietário falecido. Nesta propriedade existem duas casas, uma de alvenaria, outra de madeira, ambas utilizadas para moradia, porém somente uma casa será afetada.

Casa 01 – filha do proprietário

A filha do proprietário que reside na área tem 62 anos, é do lar, reside com o marido, que tem 82 anos, é aposentado, também reside o filho do casal, de 30 anos, deficiência. A filha do proprietário informa que a área possui documentação registrada. A renda familiar é de 2 salários mínimos mensais, a família também recebe para complementar a renda familiar um auxílio do governo para o filho. Quando a família precisa de cuidados médicos procuram o Posto de Saúde Elias Abraão.

A residência possui acesso à luz e acesso a água potável, da rede pública. A propriedade não se encontra geograficamente localizada às margens de córregos e aterro sanitário ou esgoto, e possui fossa séptica. Essa residência não será afetada.

Casa 02 – irmão do proprietário

Na área também reside, em outra casa, um irmão do proprietário, um senhor com 63 anos, que atualmente está desempregado, ele menciona que a benfeitoria (casa de madeira), é de sua propriedade. Quando necessita de cuidados médicos utiliza o Posto de saúde Elias Abraão.

A residência possui acesso à luz e acesso e a água potável, da rede pública. A propriedade não se encontra geograficamente localizada às margens de córregos e aterro sanitário ou esgoto, e possui fossa séptica, também localizada em sua propriedade, e não será afetado pela obra de engenharia.

Como trata-se de uma área de espólio, a indenização será tratada em avaliação documental.

Nesta propriedade será afetada a Casa 02 – utilizada para residência, o morador deve receber pelas benfeitorias de forma administrativa. Será realizado estudo de viabilidade da área remanescente, tendo em vista o percentual de afetação, se o remanescente for viável e o valor da indenização for suficiente poderá construir sua nova residência na área, caso não seja possível será dada a opção de reassentamento.

Será realizado acompanhamento do processo indenizatório, pela equipe de especialistas sociais, para viabilização e mitigação de qualquer possibilidade de exposição a vulnerabilidade dos envolvidos no processo, principalmente levando em consideração o vínculo familiar dos moradores na propriedade.

- ***Propriedade P128***

A propriedade possui área total de 1.000,00 m^2, sendo afetado pela implantação da obra uma área de 294,87 m^2, que equivale a 60% da área total.

O proprietário, tem 47 anos, é agropecuarista, reside com sua esposa, ela com 41 anos, professora, e seus dois filhos, um de 5 anos, outro de 14 anos. O proprietário, trabalha com agropecuária, no Sítio Menezes, e no Hotel Menezes, ambos de propriedade de sua família. A esposa do proprietário é professora municipal, em escola próxima a sua atual residência, onde um dos filhos também estuda. Quando a família precisa de cuidados médicos procuram o Posto de saúde Elias Abraão.

A propriedade possui, 01 casa de alvenaria, em que reside a família, e 01 barracão utilizado para armazenagem de caminhão e outros utensílios de trabalho, e 01 placa de propaganda do Hotel Menezes. O casal mora na residência em questão, há mais de 10 anos e possui escritura registrada da casa. A residência possui acesso à luz e acesso a água potável, da rede pública. A propriedade não se encontra geograficamente localizada às margens de córregos e aterro sanitário ou esgoto, e possui fossa séptica. A residência será afetada.

Considerando o grau de afetação do imóvel será realizado estudo de viabilidade da área remanescente, se a área for inviável, será adquirida totalmente, e com o valor o proprietário poderá adquirir nova propriedade. Caso fique viável poderá construir a residência na área remanescente, sendo monitorado pela equipe de especialistas sociais.

Será realizado acompanhamento do processo indenizatório, pela equipe de especialistas sociais, para viabilização e mitigação de qualquer possibilidade de exposição a vulnerabilidade dos envolvidos no processo.

➢ *Propriedade P130*

A propriedade possui área total de 417,86 m^2, sendo afetado pela implantação da obra uma área de 417,86 m^2, que equivale a 100% da área total.

Localizada no trevo de Imbaú, nesta propriedade existem três famílias, que serão detalhadas nas descrições seguintes:

Casa 01 – família 01

O proprietário, tem 48 anos, é professor da rede estadual de ensino, reside com sua esposa, ela tem 45 anos, é professora de equitação. Quando a família precisa de cuidados médicos procuram o Posto de Saúde de Elias Abraão. O proprietário informou que possui escritura registrada desta área.

Nesta parte da propriedade existe 01 residência de madeira e 01 benfeitoria em alvenaria utilizada como depósito, este deposito, utilizado para guardar materiais de montaria, está alugado no valor de R$ 700,00 reais.

A residência possui acesso à luz e acesso a água potável, rede pública. A propriedade não se encontra geograficamente localizada às margens de córregos e aterro sanitário ou esgoto, e possui fossa séptica.

A obra atingirá a residência principal da família, e a benfeitoria que complementa a renda familiar, com aluguel.

Quanto a indenização será realizada acompanhamento do processo indenizatório, pela equipe de especialistas sociais, para viabilização e mitigação de qualquer possibilidade de exposição a vulnerabilidade dos envolvidos no processo.

Casa 02 – família 02

Foi constatado que nesta divisão do terreno, reside uma senhora, tia do proprietário da P130, ela tem 52 anos, é viúva, reside na propriedade, com seu filho que tem 26 anos, e sua nora que tem 23 anos. Quando a família precisa de cuidados médicos procuram o Posto de saúde de Elias Abraão.

Esta família tem renda mensal de 2 salários mínimos advinda da pensão de morte do falecido marido da residente. Além da renda do seu filho que trabalha em um Posto de Gasolina, e sua nora, que trabalha em um mercado, não foram informados valores totais da renda familiar.

A residência possui acesso à luz, e acesso a água potável, rede pública. A propriedade não se encontra geograficamente localizada às margens de córregos e aterro sanitário ou esgoto, e possui fossa séptica.

Como trata-se de uma área cedida, neste caso será realizada a indenização da área ao proprietário, e avaliação do processo de reassentamento da família moradora. Para o proprietário caberá a indenização da terra e benfeitorias, além de compensação monetária do aluguel por 3 meses.

Será realizado acompanhamento do processo indenizatório, pela equipe de especialistas sociais, para viabilização e mitigação de qualquer possibilidade de exposição a vulnerabilidade dos envolvidos no processo.

Casa 03 – família 03

O morador tem 73 anos, é aposentado, reside com sua esposa de 68 anos, aposentada. Esta casa fica aos fundos da residência da proprietária P130. Quando a família precisa de cuidados médicos procuram o Posto de saúde de Elias Abraão.

A propriedade utilizada pelo casal é de madeira possui acesso à luz, e possui acesso a água potável, rede pública, e ainda, nesta parte da propriedade existe um abastecimento de água através de uma nascente. A propriedade não se encontra geograficamente localizada às margens de córregos e aterro sanitário ou esgoto, e possui fossa séptica.

Como trata-se de uma área cedida, neste caso será realizada a indenização da área ao proprietário, e avaliação do processo de reassentamento da família moradora.

Nesta propriedade serão afetadas as 3 benfeitorias, utilizadas como residências, que se encontram paralelas, umas as outras.

Será realizado acompanhamento do processo indenizatório, pela equipe de especialistas sociais, para viabilização e mitigação de qualquer possibilidade de exposição a vulnerabilidade dos envolvidos no processo.

➢ *Propriedade P135*

A propriedade possui área total de 2.660,00 m^2, sendo afetado pela implantação da obra uma área de 1.568,55 m^2, que equivale a 58,96% da área total. Nesta propriedade existem 3 benfeitorias afetadas.

O proprietário, tem 70 anos, é aposentado, reside na propriedade, com sua esposa, ela, tem 70 anos, é aposentada. O casal tem 8 filhos, nenhum dos filhos reside junto com o casal. Quando a família precisa de cuidados médicos procuram o Posto de saúde de Imbú. Na propriedade existe acesso à luz e a água potável advinda de um poço comunitário. A propriedade não se encontra geograficamente localizada às margens de córregos e aterro sanitário ou esgoto, e possui fossa séptica.

Nesta propriedade existem 03 benfeitorias, uma residência de alvenaria (onde reside o casal de proprietários), uma residência alvenaria (onde reside uma das filhas do proprietário) e em outra residência madeira (cedida para outra prima proprietário), além de um ponto comercial utilizado como lanchonete/mercearia, onde o proprietário e duas filhas utilizam para complementar a renda familiar, essa benfeitoria é conjugada com a casa do proprietário. Todas as benfeitorias serão afetadas. E será efetuado o estudo da área remanescente.

Casa 1 – Residência e Comércio conjugados – proprietário e duas filhas

A residência do proprietário é conjugada com o comércio, a casa fica nos fundos e o comércio na frente, trata-se de uma lanchonete/restaurante e mercearia, este comercio é organizado por duas filhas do proprietário, a família é proprietária deste comércio há 24 anos. Quanto ao rendimento obtido neste comércio, a família informou que gera um salário mínimo para cada filha e um para o proprietário, totalizando 3 salários mínimos por mês.

Conforme mencionado, será proposta a recomposição de impacto de comércio, para mitigação do dano gerado através de compensação monetária calculado pela interrupção temporária do comércio até que o proprietário consiga realizar a recomposição da atividade comercial.

Será realizado o estudo de viabilidade da área remanescente para verificar a possibilidade proprietário construir sua casa e o comércio na área remanescente.

Será realizado acompanhamento do processo indenizatório, pela equipe de especialistas sociais, para viabilização e mitigação de qualquer possibilidade de exposição a vulnerabilidade dos envolvidos no processo.

Casa 02 - casa filha

Nesta residência mora uma das filhas do proprietário e sua família. A filha do proprietário tem, 37 anos, reside com seu esposo, de 39 anos, motorista do Projeto Puma – Klabin, a família informa que possui a renda 2 salários mínimos por mês. Tem dois filhos, um de 9 anos, estudante, uma menina de 3 anos. Mencionou que construiu sua benfeitoria na propriedade do pai há aproximadamente 15 anos. Quando a família necessita de cuidados médicos utiliza o Posto de Saúde em Reserva.

A residência é afetada, possui acesso à luz e acesso a água potável advinda de um poço comunitário. A propriedade não se encontra geograficamente localizada às margens de córregos e aterro sanitário ou esgoto, e possui fossa séptica.

Esta filha, também trabalha no comércio lanchonete/ mercearia do pai, localizado ao lado de sua residência.

Como trata-se de uma área cedida, a indenização da terra será realizada para o proprietário e a benfeitoria para o casal, tendo em vista que eles que construíram, se o valor não for suficiente para a construção da nova moradia ou compra, será avaliado o reassentamento.

Casa 03 – casa cedida

Esta residência fica aos fundos da propriedade e está cedida para uma família, primos dos proprietários. Paga de forma simbólica pela utilização do imóvel R$ 150,00 reais por mês para auxiliar nas despesas de energia elétrica. O casal, reside no local há três (03) anos.

A moradora tem 25 anos, é do lar, reside com seu esposo que tem 22 anos, trabalhador rural, com renda de 2 salários mínimos. Quando a família precisa de cuidados médicos procuram o Posto de saúde do município de Reserva.

A residência cedida, é uma casa de madeira, com 4 cômodos, com banheiro em alvenaria, possui acesso à luz e acesso a água potável advinda de um poço comunitário, o casal não realiza pagamentos da energia elétrica, pois a rede é a mesma do proprietário. A propriedade não se encontra geograficamente localizada às margens de córregos e aterro sanitário ou esgoto, e possui fossa séptica.

Como trata-se de uma área cedida, neste caso será realizada a indenização da área e da benfeitoria ao proprietário, e avaliação do processo de reassentamento da família moradora.

Será realizado acompanhamento do processo indenizatório, pela equipe de especialistas sociais, para viabilização e mitigação de qualquer possibilidade de exposição a vulnerabilidade dos envolvidos no processo.

Será realizado acompanhamento do processo indenizatório, pela equipe de especialistas sociais, para viabilização e mitigação de qualquer possibilidade de exposição a vulnerabilidade dos envolvidos no processo.

- ***Propriedade P138***

A propriedade possui área total de 27.104,00 m^2, sendo afetado pela implantação da obra uma área de 1.215,75 m^2, que equivale a 4,48% da área total. Neste imóvel a benfeitoria (banca) utilizada para comércio será afetada. Nenhuma residência será afetada.

Esta propriedade denominada TRE-Mecânica Industrial, se encontra uma vila de moradores, que conforme informações do local, foi cedida para moradia do antigo proprietário, atualmente falecido. Trata-se de uma significativa área destinada a esta vila.

A propriedade não se encontra geograficamente localizada às margens de córregos e aterro sanitário ou esgoto.

Somente uma pequena área de uma das famílias deste vilarejo, será afetada, abaixo segue descrição especifica da situação da família denominada P138A.

Casa 01- família 01

Nesta parte afetada da propriedade denominada TRE-Mecânica Industrial, reside uma família.

A moradora desta residência tem 41 anos, é do lar, reside com esposo, ele tem 42 anos, está atualmente desempregado, e com uma de suas filhas, que tem 10 anos. A família tem como renda um auxílio de pensão (1 salário mínimo), obtido pela morte de um dos filhos do casal. Quando as famílias precisam de cuidados médicos procuram o Posto de saúde de Imbaú.

A moradora, explica que reside no local com a família, há mais de 20 anos, e que comprou a área de um senhor já falecido. Mas que possui um contrato de compra e venda da residência. A propriedade possui acesso à luz, e a água potável, através da rede pública. Não se encontra geograficamente localizada às margens de córregos e aterro sanitário ou esgoto. No local, outro filho da proprietária, tem uma banca de venda de salgados, este comércio é aberto somente após as 18 horas, pois o filho da proprietária trabalha em outra atividade durante o dia e a noite realiza a venda de salgados nesta banca em frente à casa da moradora.

Comércio – banca de salgados

O filho da moradora que desenvolve a atividade na banca, tem 23 anos, é casado, reside em um sítio em Imbaú, utiliza a atividade da banca como renda extra, o valor obtido na atividade de venda de salgados é de R$500,00 reais por mês.

Nesta propriedade será afetada o comércio (banca utilizada para venda de salgados), será realizada a indenização da benfeitoria ao proprietário e a mesma poderá ser construída na área remanescente do imóvel.

Será realizado acompanhamento do processo indenizatório, pela equipe de especialistas sociais, para viabilização e mitigação de qualquer possibilidade de exposição a vulnerabilidade dos envolvidos no processo.

3.4. Comunicação com as partes interessadas

Em atendimento ao Marco de Relações Comunitárias e para a elaboração deste Plano, foi realizado um levantamento de informações e comunicação com os afetados, conforme documentos descritos abaixo:

- Cadastro Físico de Propriedades identificadas na área do Projeto, quando da elaboração do Projeto de Desapropriação (novembro 2020), onde os dados constam no **Quadro 02 – Síntese do Cadastro Físico das Propriedades**;
- Consulta pública com as partes interessadas, realizada em 10/03/2020 presencialmente, foram realizadas duas consultas, sendo uma em Imbaú e outra em Reserva para facilitar o acesso da população aos locais de apresentação, os materiais pertinentes a consulta, estão disponíveis para acesso ao público interessado no site do DER. A Consulta Pública no município de Imbaú contou com a presença de 114 (cento e quatorze) participantes, e no município de Reserva foram 92 (noventa e dois) participantes, conforme informações constantes nos relatórios da Consulta Pública separados por município (**Anexo A**);
- A Reunião com as Partes Interessadas afetadas pela implantação do empreendimento foi realizada presencialmente, dividida em 08 grupos de acordo com o Setor que a propriedade está inserida. Para realização das reuniões presenciais, foram seguidas todas as medidas de prevenção e controle ao COVID19 e tomados os cuidados para evitar a propagação do vírus. Essas reuniões aconteceram nos dias 22 e 23/06/2021, sendo que o conteúdo pode ser visualizado no **Anexo B**.
- Os Questionários Socioeconômicos das partes interessadas afetadas diretamente pela implantação das obras, encontra-se disponível para consulta no **Anexo C**.

As estratégias de comunicação com as Partes Interessadas ocorreram e continuaram ocorrendo durante todo o planejamento e execução da obra PR-160 Imbaú - Reserva, pois este processo é contínuo e dinâmico.

Para o estabelecimento da comunicação com as partes interessadas, estão sendo utilizados os seguintes mecanismos de comunicação:

- Telefone, WhatsApp e e-mail da Ouvidoria;
- Site do DER;
- Divulgação de informações em rádios locais;
- Divulgação de informações relevantes através de sites de notícias da região;
- Visitas presenciais, através da equipe da Superintendência Oeste do DER (são atores para o relacionamento com a comunidade, ficando à disposição em horário comercial), para informar sobre as etapas do projeto e andamento das obras;
- Programa de Comunicação Social, previsto no Plano de Controle Ambiental elaborado para o projeto, onde a empresa executora do mesmo, está incumbida de estabelecer um relacionamento com os afetados, para garantir que a interferência no cotidiano da população seja amenizado e se restrinja ao mínimo possível.

Após a finalização dos procedimentos de desapropriação e liberação da Faixa de Domínio, o processo de comunicação será continuo e transparente e continuará durante o período de monitoramento do público afetado, conforme os critérios estabelecidos neste Plano.

3.5. Identificação dos impactos sobre as pessoas, propriedades e modos de vida

As informações constantes nos Cadastros Físicos, indicam que as 153 (cento e cinquenta e três) propriedades afetadas, neste trecho do projeto (lote 1), foram identificadas a necessidade de deslocamentos compulsórios de benfeitorias, também foram identificados afetamentos de terra nua e trechos de vegetação, além da produção agrícola e pecuárias afetadas.

Pode-se elencar principalmente os seguintes aspectos:

- Aumento da capacidade de tráfego da região, ligando pontos importantes do estado do Paraná;
- Aumento da segurança para os usuários da via e comunidade local;
- Aumento potencial do escoamento da produção regional atraindo novos investimentos para a região assim como o aumento da economia e produtividade existentes.

Deste modo, com base nas informações constantes no Cadastro Físico dos imóveis afetados pela implantação do projeto, constatou-se a identificação dos impactos abaixo descritos.

- Impactos Positivos
  - Segurança viária: minimização de acidentes, consequentemente, melhoria na qualidade de vida da população que reside e transita pela na região através desta rodovia.
- Impactos Negativos
  - Interferências em terrenos rurais: Para a execução das obras de adequação da PR-160 Imbaú - Reserva, será necessária a desapropriação de áreas lindeiras a rodovia existente. Os proprietários serão indenizados pelas áreas a serem desapropriadas para implantação da obra, portanto, ocorrerá diminuição das áreas produtivas;

Com base nos impactos identificados, são indicadas as medidas compensatórias previstas para os impactos, as quais estão apresentadas no **Quadro 04**.

Quadro 04 – Impacto x Medidas de Compensação

Impacto	Quantidade de propriedades	Quantidade de afetados	Medidas de Compensação
Perda de terreno rural	153 propriedades	128 proprietários	• Indenização do valor de mercado da terra nua; • Monitoramento das condições socioeconômicas das famílias.

Perda de residência principal e/ou única moradia	13 propriedades	13 ocupantes	• Indenização do valor de mercado da benfeitoria;
			• Monitoramento das condições socioeconômicas das famílias.
			• Em caso de família sociovulnerável, quando aplicável:
			  ◦ Reconstrução de nova moradia;
			  ◦ Apoio no restabelecimento de acesso a serviços públicos;
			  ◦ Auxílio mudança;
			• Auxílio na busca da nova moradia.

Perda de benfeitoria não reprodutiva (edificações, galpões, currais etc.) e reprodutiva (reflorestamentos)	25 propriedades	24 proprietários	• Indenização do valor de mercado da benfeitoria; • Indenização de culturas permanentes através do método da capitalização da renda, visando obter o valor econômico da cultura trazido a valor presente.
Interrupção temporária da atividade econômica (comércio em geral)	2 propriedades	2 proprietários	• Compensação monetária com base na projeção de lucro, quando aplicável.

No **Quadro 05** é apresentada a matriz de compensação específica para o Projeto de duplicação PR-160 Imbaú - Reserva, considerando o tipo de impacto e a condição socioeconômica dos afetados.

Quadro 05 – Matriz de Medidas Compensatórias para a obra de implantação da PR160 – Imbaú – Reserva

Parte interessada (Código da propriedade / do ocupante)	Tipo de Impacto	Compensação
1/2/3/4/5A/5B/5C/6/7/8/9 10/11/12/13/14/15/16/17 18/19/20A/20B/21/22/23 24/25/26/27/28/29A/29B 30/31/32/33/34/35/36/37 38/39/40/41/42/43/44/45 46/47/48/49/50/51/52/53 54/54A/55/56/57/58/59/60 61/62/66/67/69/70/71/72 74/73/75/76/77/77A/77B 77C/77D/78/78A/78B/79 80A/80B/81/82/83/84/85 86/87/88/89/90/91/92/93 94/95/96/97/98/99/100/101 102/103/104/105/106/107 107A/107B/108/109/110 111/112/113/114/115/116 117/118/119/120/121/122 123/123A/123B/124/125/126 128/129/130/131/132/133/134 135/136/137/138/140/141/ 142/144	Perda de terrenos rurais	• Indenização do valor de mercado da terra nua para proprietários; • Monitoramento das condições socioeconômicas das famílias, quando aplicável.
05A/08/18/24/42/62/67/86/126 128/130/135/138	Perda de residência principal e/ou única moradia	• Indenização do valor de mercado da benfeitoria; • Em caso de família sociovulnerável, quando aplicável: ◦ Reconstrução de nova moradia;

Parte interessada (Código da propriedade / do ocupante)	Tipo de Impacto	Compensação
		• Apoio no restabelecimento de acesso a serviços públicos; • Auxílio mudança; • Auxílio na busca da nova moradia; • Monitoramento das condições socioeconômicas das famílias.
14/18/42/48/62/67/81/89/103/106 107/107A/108/109/111/112/113 118/119/121/124/125/135/144	Perda de benfeitoria não reprodutiva (edificações, galpões, currais etc.) e reprodutiva (reflorestamentos)	• Indenização do valor de mercado da benfeitoria; • Indenização de culturas permanentes através do método da capitalização da renda, visando obter o valor econômico da cultura trazido a valor presente.
86/135	Interrupção temporária da atividade econômica (comércio em geral)	• Compensação monetária com base na projeção de lucro, quando aplicável.

3.6. Medidas de Restauração dos Modos de Vida (Restauração Econômica, Produtiva e Reintegração Social)

O reestabelecimento e restauração dos modos de vida são monitorados de acordo com os impactos de perda de renda ou emprego, perda produtiva significativa, pessoas em situação de vulnerabilidade, impactos no relacionamento que formam o tecido social ou outros impactos em direitos humanos durante o processo de implantação do empreendimento em questão.

Com base nas informações do Cadastro Físico e no Cadastro Socioeconômico das Propriedades, trata-se um longo trecho de 28,36 Km de implantação e pavimentação asfáltica, gerando o processo de desapropriação em 153 propriedades.

Cabe ressaltar, que serão adotados os critérios de avaliação preconizados nas normas brasileiras vigentes, indenizando o proprietário pela perda da área de terra rural, com um valor justo e contemporâneo.

4. Cronograma e custo estimados

Para a elaboração do Plano de Ação de Reassentamento, referente a implantação do projeto da PR-160 Imbaú - Reserva, foram estimados os custos referentes a desapropriação de áreas de terra nua que serão afetadas pela obra, e a desapropriação de benfeitorias não reprodutiva.

A estimativa dos custos para esse fim foi apontada, quando da conclusão do Projeto de Desapropriação desse empreendimento, sendo estimado um valor de R$9.406.900,00 (Nove milhões, quatrocentos e seis mil e novecentos reais), referente as indenizações de terra nua e benfeitorias.

Importante destacar, que quando da instrução processual administrativa para fins de desapropriação dos imóveis, serão levantadas "in loco" as características agronômicas de cada área afetada, de modo que seja elaborado o laudo de avaliação.

Não foram identificados casos de proprietários com fator de vulnerabilidade nesse empreendimento, mas caso ocorresse, seria disponibilizado apoio a mudança da família e monitoramento para garantia do restabelecimento social, neste último caso, o orçamento seria revisado para considerar a devida reparação, conforme medidas definidas na matriz de compensação proposta, de modo, que não haverá interferência nos níveis de compensação recebida.

O cronograma previsto para o projeto é apresentado no **Quadro 06**.

Quadro 06 – Cronograma previsto considerando a execução das atividades

Etapas	Meses					
	01	02	03	04	05	06
1. Entrega do PAR atualizado	X					
2. Aprovação do PAR pelo BID		X				
3. Avaliação e Valoração dos bens		X	X	X	X	X
4. Negociação com os Proprietários/ Não proprietários		X	X	X	X	X
5. Liberação da Faixa de Domínio			X	X	X	X

Nota: O mês 1 deste cronograma representa a entrega do PAR, o monitoramento das condições socioeconômicas seguirá as diretrizes descritas no tópico de referência.

A seguir, é apresentado um breve descritivo das etapas:

4.1. Etapa 1. Entrega do PAR atualizado

Contempla a entrega do Plano, contendo informações atualizadas a respeito da situação do projeto implantação da PR-160 Imbaú - Reserva, o qual será submetido a análise do BID.

4.2. Etapa 2. Aprovação do Plano pelo BID

O BID terá até 30 dias para aprovar este Plano e não havendo qualquer objeção em relação aos estudos e medidas propostos, este documento será utilizado como ferramenta para a tomada de decisão em relação aos afetados pelas desapropriações necessárias à realização da obra. Deste modo, os procedimentos de desapropriação e liberação da faixa de domínio já poderão ser iniciados.

4.3. Etapa 3. Avaliação e Valoração dos Bens

Consiste na elaboração do Laudo de Avaliação e/ou Parecer Técnico Avaliatório, onde é atribuído o valor a ser indenizado, individualmente, de forma justa e contemporânea.

4.4. Etapa 4. Negociação com os Proprietários

A referida etapa contempla a comunicação direta com os afetados, onde serão apresentados os critérios e a metodologia de avaliação e esclarecidas dúvidas a respeito do valor proposto

para indenização. Também serão apresentadas as medidas e soluções encontradas a serem executadas a respeito de acessos a propriedades e outras questões técnicas.

Havendo concordância com a forma de compensação, segue para o procedimento administrativo, onde ocorre o pagamento da indenização mediante a assinatura e reconhecimento de Termo de Declaração de Concordância. Posteriormente, os protocolos serão encaminhados à Diretoria Administrativa Financeira do DER/PR para providenciar o empenho, aprovação do Conselho Diretor, retirada de certidões positivas/negativas, e posteriormente se procede o efetivo depósito em conta corrente ou poupança do proprietário. Após o pagamento é elaborada a escritura e registro da área desapropriada junto ao Cartório de Registro de Imóveis em nome do DER/PR.

Não havendo concordância dos valores, o procedimento passa a ser realizado na esfera judicial, onde propõe-se Ação de Desapropriação, mediante depósito judicial prévio, a qual é realizada pela Procuradoria Geral do Estado do Paraná – PGE/PR. Nesse caso, o DER/PR iniciará as ações necessárias a serem executadas na área, após a obtenção de Imissão na Posse.

4.5. Etapa 5. Liberação da Faixa de Domínio

Nesta etapa já será possível o início das atividades para implantação da obra nas áreas adjacentes a via já existente, como desmate, remoção de cercas, edificações, dentre outras.

5. Equipe Técnica

O processo de planejamento do reassentamento requer uma equipe técnica especializada dedicada ao projeto. A liderança por profissionais experientes é essencial para buscar a adesão aos padrões internacionais e nacionais, construção de consenso e planejamento participativo. A equipe para atuação no processo de reassentamento é multidisciplinar e composta por representantes de diferentes áreas da SEIL/DER.

Após a efetivação da assinatura do contrato de empréstimo com o BID, o DER/PR conta com o apoio de uma Unidade de Gestão de Projeto – UGP, a qual possui no corpo técnico, profissionais nas seguintes áreas:

Quadro 07 – Qualificação e Atribuições da Equipe Técnica

Equipe Técnica	Atividades
Coordenador da Equipe de Apoio	Coordena todas as esquipes responsáveis pelas atividades relacionadas ao Programa.
Engenheiro de Obras Viárias	Dá apoio na gestão das atividades relacionadas ao andamento das obras incluídas no Programa.
Especialista Ambiental	Apoia as atividades ambientais relacionadas à todas as obras, projetos e estudos.

Especialista Administrativo/Financeiro	Apoia o acompanhamento da gestão administrativa financeira do contrato.
Advogado	Apoia as atividades de âmbito jurídico relacionadas ao Programa.
Consultores Especiais	Serão contratados sob demandas de serviços especiais e temporários para as áreas rodoviárias, ferroviárias, aeroportuárias e hidroviárias.
Engenheiro de Planejamento	Dá suporte ao Coordenador em todas as atividades de gestão relacionadas com o planejamento e controle físico do Programa.
Engenheiro de Projetos	Faz o acompanhamento físico e dá suporte técnico para os projetos desenvolvidos no Programa.
Especialista em Desapropriações	Dá suporte nas etapas de projetos e de execução dos programas de desapropriações de áreas urbanas e rurais.
Especialista Social	Dá suporte nas atividades relacionadas às questões sociais que envolvem a implantação das obras do Programa.
Assistente Técnico	Auxilia os engenheiros nas atividades técnicas das obras, projetos e estudos.
Assistente administrativo	Auxilia nas atividades administrativas rotineiras relacionadas ao Programa.
Auxiliar de escritório/Campo/Motorista	Auxilia os engenheiros nas atividades necessárias para acompanhamento das obras em desenvolvimento.
Secretária	Dá suporte à equipe de coordenação do Programa.

6. Anexos

6.1. Anexo A – Consulta Pública com as Partes Interessadas

6.2. Anexo B – Reunião com os Proprietários Afetados

6.3. Anexo C – Cadastros Socioeconômicos

ANEXO A

CONSULTA PÚBLICA COM AS PARTES INTERESSADAS

PROGRAMA BID I

CONSULTAS PÚBLICAS

RELATÓRIO SÍNTESE:

Consulta Pública

PR-160 Imbaú-Reserva – em Imbaú 10/03/2020 14h

MARÇO 2020

SUMÁRIO

1. APRESENTAÇÃO 1

2. CONSULTA PÚBLICA 2

2.1 Divulgação 3

2.1.1 Convites 3

2.1.2 Cartazes 5

2.1.3 Rádio 17

2.1.4 Publicações em jornais 18

2.1.5 Publicações em sites Consulta 20

2.1.6 Publicações em sites Pós Consulta 26

2.2 Realização da Consulta Pública Presencial 28

2.3 Estrutura local para os eventos 32

3. CONSIDERAÇÕES FINAIS 32

ANEXOS

Anexo 01 - Roteiro da Consulta Pública

Anexo 02 - Divulgação - cartazes e fotos de divulgação

Anexo 03 - Convites ofícios enviados

Anexo 04 - Memória transcrição do áudio Consulta Pública

Anexo 05 - Lista de presença assinada

Anexo 06 - Slides apresentação do Programa BID

Anexo 07 - Slides apresentação Projeto

Anexo 08 - Fichas de pergunta com questionamentos da Consulta Pública

Anexo 09 – Cartaz em A4 e A3

Anexo 10 – Locais para divulgação de cartazes para chamamento público

Anexo 11 – Spot divulgado nas rádios locais

Anexo 12 – Publicação em Diário Oficial

Anexo 13 – Publicação em Jornal local – DER

Anexo 14 – Publicação em Jornal local – AEN

Anexo 15 – Publicação em Jornal local – Blog do Jhonny

Anexo 16 – Publicação em Jornal local – Correio dos Campos

Anexo 17 – Publicação em Jornal local – Jornal da manhã

Anexo 18 – Publicação em Jornal local – Reserva News

Anexo 20 – Publicação em Jornal local – Tarobá News

1. APRESENTAÇÃO

O presente relatório tem como objetivo descrever as atividades relacionadas a Consulta Pública realizada no âmbito do Programa BID I, compreendendo as etapas pré-consulta (divulgação e organização), realização da Consulta (registros audiovisuais) e pós-consulta (Memória de Reunião e site).

Esta Consulta Pública refere-se a obra de implantação e pavimentação na rodovia estadual PR-160 que liga Imbaú a Reserva, obra financiada pela BID.

A consulta foi promovida pelo Governo do Estado, por meio da Secretaria de Estado de Infraestrutura e Logística - SEIL e do Departamento de Estradas de Rodagem - DER em atendimento às Políticas do Banco Interamericano de Desenvolvimento - BID, visando apresentar e discutir com a comunidade, a sociedade civil organizada e demais representantes das regiões envolvidas, informações sobre este empreendimento rodoviário a ser executado em parceria o BID.

O principal propósito foi divulgar e colher opiniões e sugestões, além de dirimir dúvidas e oportunizar a disseminação do conhecimento das obras a serem realizadas, dando transparência a todo processo.

A consulta que o presente Relatório apresenta as evidências de divulgação e os resultados da Consulta Presencial realizada no dia 10.03.2020 referente a obra PR-160 que liga Imbaú a Reserva, a qual seguiu a mesma metodologia adotada nas Consultas realizadas no período de amostra para aprovação do Programa, quanto às formas de divulgação e na sua realização.

O Relatório estrutura-se da seguinte forma: na primeira seção apresenta-se um Relatório Síntese das Consultas Públicas por meio do qual se descrevem o público

alvo, os principais processos de divulgação (anterior, durante e posterior) à realização das mesmas, bem como a execução das Consultas públicas. Seguem os itens abordados para preparação da consulta:

- ✓ Roteiro da Consulta Pública **(Anexo 01);**
- ✓ Divulgação - cartazes e fotos de divulgação **(Anexo 02)**;
- ✓ Convites (ofícios) enviados **(Anexo 03)**;
- ✓ Memória (transcrição do áudio) Consulta Pública **(Anexo 04)**;
- ✓ Lista de presença assinada **(Anexo 05)**;
- ✓ Slides (apresentação do Programa BID) **(Anexo 06)**;
- ✓ Slides (apresentação Projeto) **(Anexo 07)**;
- ✓ Fichas de pergunta **(Anexo 08).**

Ao fim, apresenta-se as considerações finais advindas da consulta pública, e os possíveis encaminhamentos a serem inclusos ao monitoramento socioambiental da obra PR-160 Imbaú – Reserva.

2. CONSULTA PÚBLICA

O público alvo da Consulta Pública foi a população diretamente afetada pelo projeto, proprietários de áreas e/ou edificações a serem desapropriadas. E indiretamente afetada, como, entidades e associações representativas de diferentes grupos e setores do município de Imbaú, os quais foram descritos pelo poder público municipal e pela equipe da Regional Campos Gerais - DER/PR.

Compuseram a lista de convidados as instituições representativas do município diretamente e indiretamente envolvidas. Tal como, proprietários de áreas e/ou edificações que serão desapropriadas. Representantes políticos do município de

Imbaú. Bem como, a consulta pública contou com a participação da equipe técnica do DER Regional Campos Gerais, além da participação do Secretário de Estado de Infraestrutura e Logística, Sandro Alex Cruz de Oliveira.

A consulta pública da obra da PR-160 Imbaú - Reserva contou com 114 (cento e quatorze) participantes, que dirigiram 6 (seis) perguntas em forma escrita e/ou oral sobre o projeto, concretizando a participação popular que a consulta pública preconiza.

Foram enviados convites nominais aos proprietários das áreas afetadas do projeto e às autoridades e representantes da sociedade civil organizada.

2.1 Divulgação

A Consulta Pública foi divulgada através de convites nominais (Ofício Circular), direcionados às autoridades e representantes da sociedade no município de Imbaú. Contou também, com a exposição de cartazes em locais de grande fluxo de pessoas, com o objetivo de atingir o maior número de cidadãos residentes do município de Imbaú.

2.1.1 Convites

Foram enviados convites nominais aos proprietários das áreas afetadas do projeto. Outros foram direcionados às autoridades e representantes da sociedade civil organizada.

Segue relação de autoridades locais e população diretamente afetada que foram convidadas através de Ofício:

Tabela 1 – Convidados a Consulta Pública / Obra PR-160 Imbaú – Reserva (em Imbaú)		
Nº	**NOME**	**REPRESENTANTE / AUTORIDADE**
1	Lauir de Oliveira	Prefeito do Município de Imbaú
2	Wellington Lucio de Jesus	Vereador do Município de Imbaú
3	Josoel Sebastião da Silva	Vereador do Município de Imbaú
4	Luiz Carlos Vieira Prestes	Vereador do Município de Imbaú
5	David José Antunes teixeira	Vereador do Município de Imbaú
6	Floriano Ferreira Pedroso	Vereador do Município de Imbaú
7	Manoel Eurides Gonçalves	Vereador do Município de Imbaú
8	Alex Sandro de Oliveira	Vereador do Município de Imbaú
9	Esmael José de Menezes	Vereador do Município de Imbaú
10	Maristela Pelisssaro	Vereador do Município de Imbaú
11	Wellington Lúcio de Jesus	Vereador do Município de Imbaú
12	Representante	Companhia Paranaense de Energia
13	Representante	Companhia de Saneamento do Paraná
14	Everton Viana	Klabin S/A
15	Representante	Emater Assistência Técnica e Extensão Rural
16	Ivan Loureiro	IAP – Instituto Ambiental do Paraná
17	Representante	Promotora de Justiça

Fonte: Dados do autor, 2020.

Para além dos convidados exposto na tabela 1, no dia 02/03/2020 também foram convidados os moradores da região através de contatos telefônicos e cartazes disponibilizados em comércios da região.

- Modelo Ofício Circular nominal:

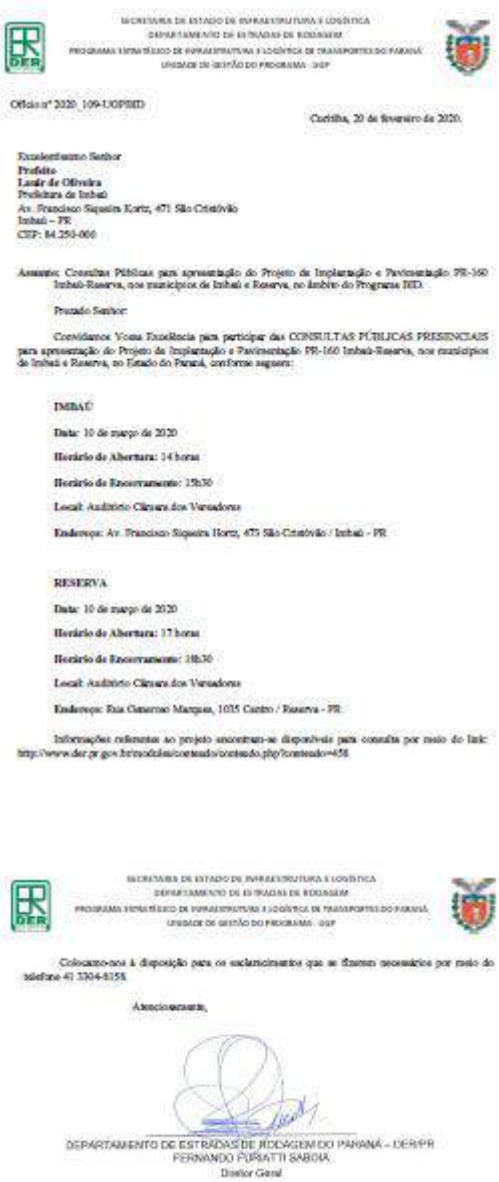

SECRETARIA DE ESTADO DE INFRAESTRUTURA E LOGÍSTICA
DEPARTAMENTO DE ESTRADAS DE RODAGEM
PROGRAMA ESTRATÉGICO DE INFRAESTRUTURA E LOGÍSTICA DE TRANSPORTES DO PARANÁ
UNIDADE DE GESTÃO DO PROGRAMA - UGP

Ofício nº 2020 . 109-UGP/BID

Curitiba, 20 de fevereiro de 2020.

Excelentíssimo Senhor
Prefeito
Lauir de Oliveira
Prefeitura de Imbaú
Av. Francisco Siqueira Kortz, 475 São Cristóvão
Imbaú – PR
CEP: 84.250-000

Assunto: Consultas Públicas para apresentação do Projeto de Implantação e Pavimentação PR-160 Imbaú-Reserva, nos municípios de Imbaú e Reserva, no âmbito do Programa BID.

Prezado Senhor:

Convidamos Vossa Excelência para participar das CONSULTAS PÚBLICAS PRESENCIAIS para apresentação do Projeto de Implantação e Pavimentação PR-160 Imbaú-Reserva, nos municípios de Imbaú e Reserva, no Estado do Paraná, conforme segues:

IMBAÚ

Data: 10 de março de 2020

Horário de Abertura: 14 horas

Horário de Encerramento: 15h30

Local: Auditório Câmara dos Vereadores

Endereço: Av. Francisco Siqueira Kortz, 475 São Cristóvão / Imbaú - PR

RESERVA

Data: 10 de março de 2020

Horário de Abertura: 17 horas

Horário de Encerramento: 18h30

Local: Auditório Câmara dos Vereadores

Endereço: Rua Cameroo Marques, 1035 Centro / Reserva - PR

Informações referentes ao projeto encontram-se disponíveis para consulta por meio do link: http://www.der.pr.gov.br/modules/conteudo/conteudo.php?conteudo=458

SECRETARIA DE ESTADO DE INFRAESTRUTURA E LOGÍSTICA
DEPARTAMENTO DE ESTRADAS DE RODAGEM
PROGRAMA ESTRATÉGICO DE INFRAESTRUTURA E LOGÍSTICA DE TRANSPORTES DO PARANÁ
UNIDADE DE GESTÃO DO PROGRAMA - UGP

Colocamo-nos à disposição para os esclarecimentos que se fizerem necessários por meio do telefone 41 3304-8158.

Atenciosamente,

DEPARTAMENTO DE ESTRADAS DE RODAGEM DO PARANÁ – DER/PR
FERNANDO PUPATTI SABOIA
Diretor Geral

2.1.2 Cartazes

Os cartazes de divulgação da Consulta Pública foram fixados em pontos estratégicos do município, priorizando locais com maior concentração e trânsito de pessoas e pedestres, aumentando assim a eficiência na divulgação. As atividades ocorreram nos dias 02 de março de 2020.

A participação da comunidade visa a construção de um plano de reassentamento realista e sensível a população afetada (OP710, 1998). Espaços para participação da comunidade, com o objetivo de informar e consultar aqueles que vivem nas áreas atingidas pela obra de engenharia, estimula a comunicação, a manifestação de reivindicações e prioridades. Bem como, busca habilitar a comunidade para o uso de canais institucionais, em que possam exacerbar conflitos referenciados a obra de engenharia e ao meio que vivem (OP710, 1998).

Seguem modelos de cartazes utilizados:

MODELO 1 (tamanho A4)

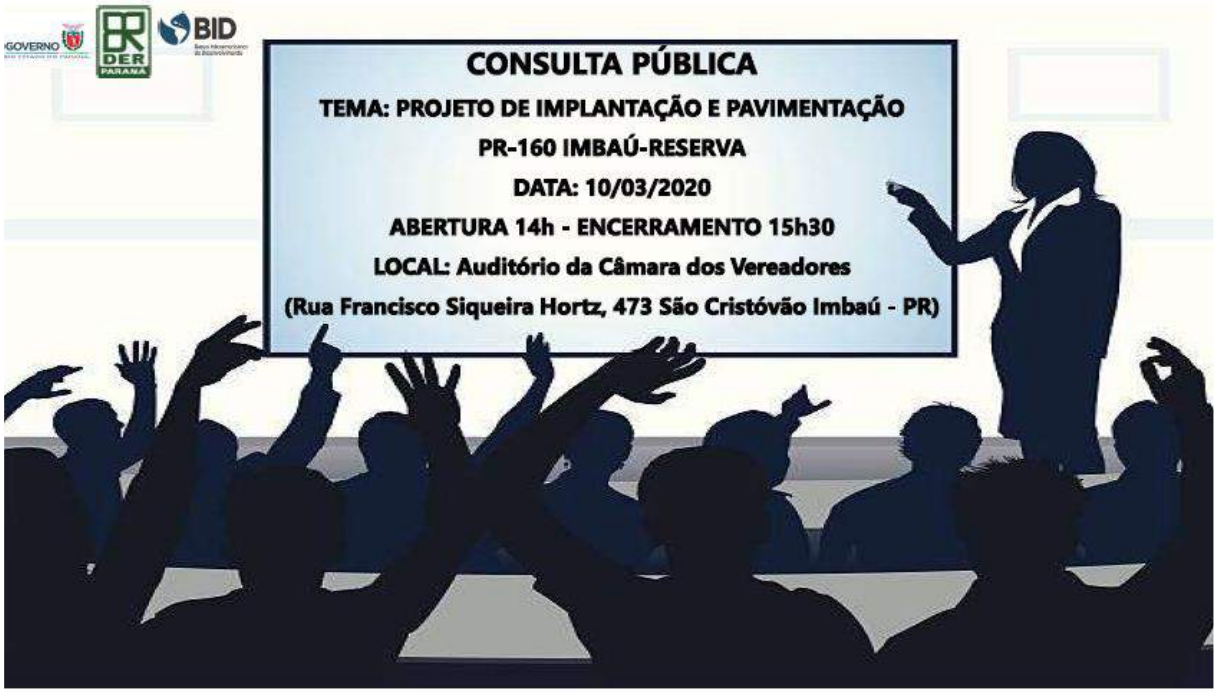

MODELO 2 (tamanho A3)

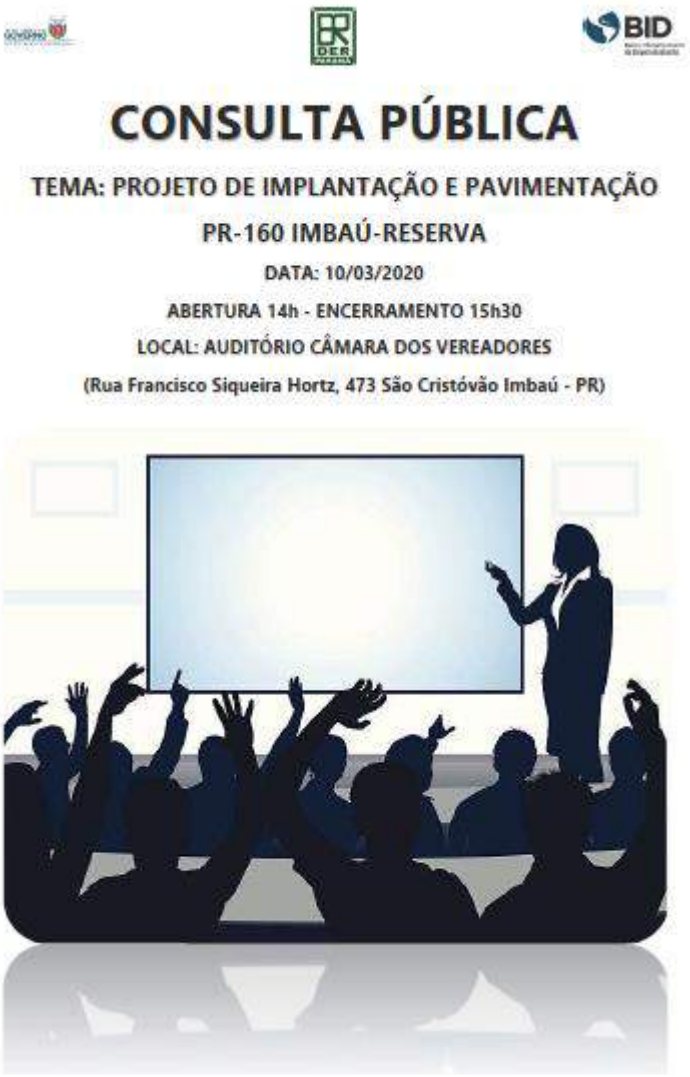

Seguem os endereços onde foram disponibilizados os cartazes, no município de Imbaú -PR:

- Posto de Saúde

Rua Alzimira Borges Oliveira, - Centro - Imbaú, PR - CEP: 84250-000

Telefone: (42) 3278-1251 / (42) 3278-1951

- Prefeitura

Endereço: PR-082, 498, Imbaú - PR, 84250-000

Telefone: (42) 3278-8100

- Colégio Estadual Tancredo Neves

Endereço: Av. Ivo Jangada, 56, Imbaú - PR, 84250-000

- Posto do Avião

Endereço: Rodovia do Café, Km 384, s/n - Castelo Branco, Imbaú - PR, 84250-000

Telefone: (42) 3278-2233

- CEDIM

Endereço: Rua Atanazio Moreira Sobrinho, sn - São Cristóvão, Imbaú - PR, 84250-000

Telefone: (42) 3278-2116

- Super Cecília Pioneiro

Endereço: Av. Ivo Jangada, 312 - Centro, Imbaú - PR, 84250-000

Telefone: (42) 3278-1954

- Posto Imbaú

Endereço: Rod. do Café, km 383, Imbaú - PR, 84278-000

- Mercado Bom Preço

Endereço: Av. Elízio de Oliveira Barreto, 40 - Bela Vista, Imbaú - PR, 84250-000

Telefone: (42) 3278-1244

Durante a divulgação foram abordados locais públicos/privados. Neste sentido, foi realizado a divulgação e colagem de cartazes, com a chamada para Consulta pública do dia 10/03/2020 as 14h.

Prefeitura Municipal de Imbaú - 02/03/2020

Prefeitura Municipal de Imbaú - 02/03/2020

Colégio de ensino fundamental e médio em Imbaú (CEDIM) – 02/03/2020

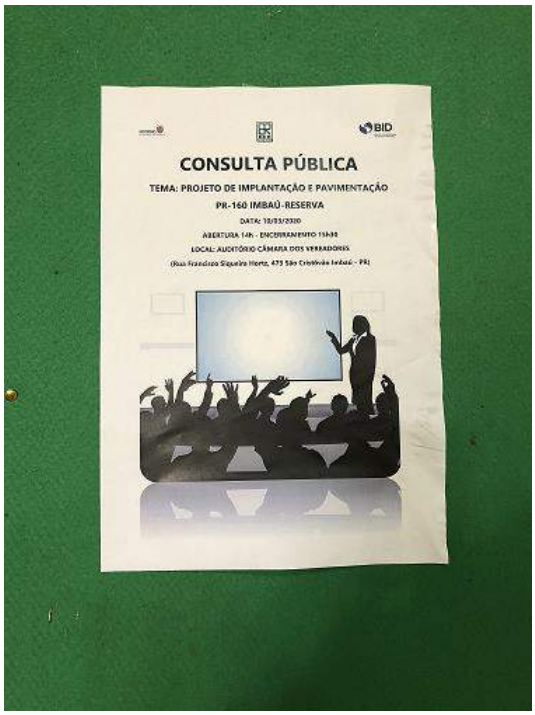

Colégio de ensino fundamental e médio em Imbaú (CEDIM) – 02/03/2020

Colégio Estadual Tancredo Neves – 02/03/2020

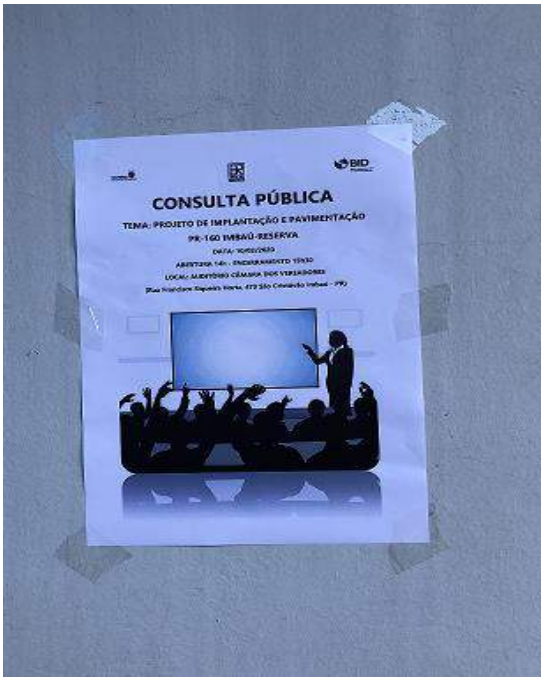

Colégio Estadual Tancredo Neves – 02/03/2020

Posto de Saúde Central Imbaú – 02/03/2020

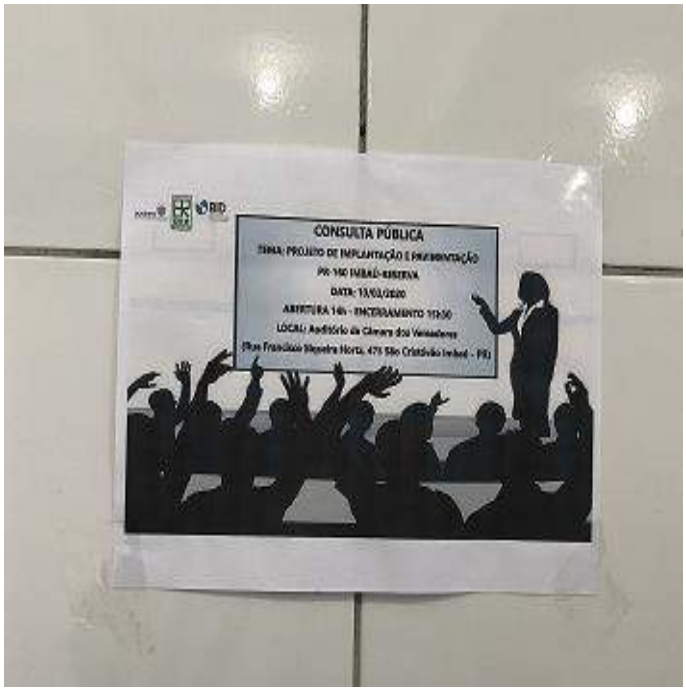

Posto de Saúde Central Imbaú – 02/03/2020

Mercado Super Cecília Pioneiro – 02/03/2020

Mercado Super Cecília Pioneiro – 02/03/2020

Mercado Bom Preço – 02/03/2020

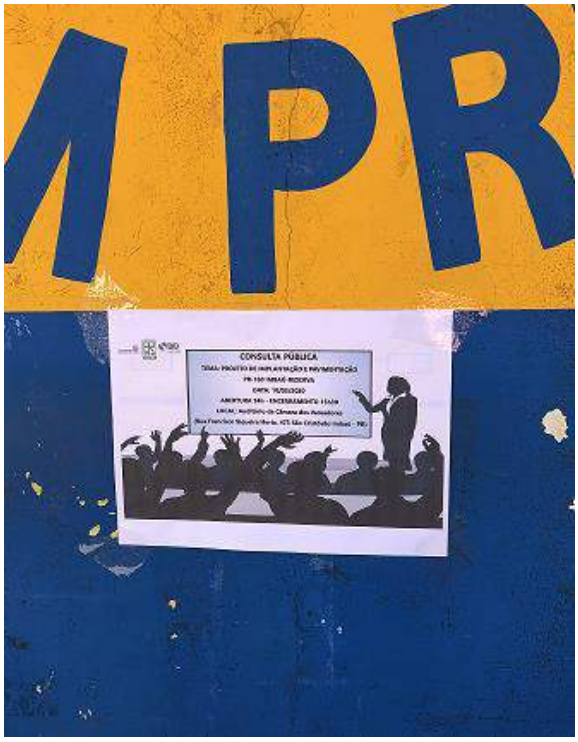

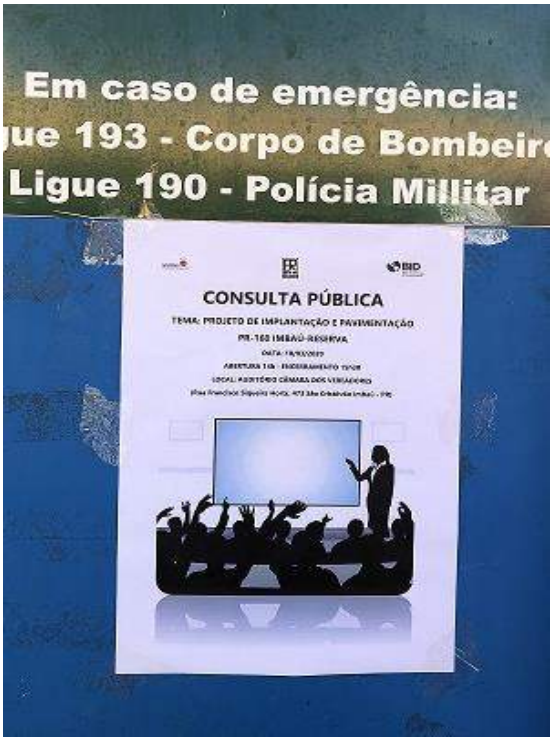

Mercado Bom Preço – 02/03/2020

Posto de combustível Imbaú – 02/03/2020

Posto de combustível do Avião – 02/03/2020

Secretária Municipal de Educação em Imbaú – 02/03/2020

Vale ressaltar, que em todos os locais divulgados, foi advertido a comunidade e os órgãos públicos e privados sobre a importância da participação da comunidade a Consulta pública da obra de engenharia denominada PR-160 Imbaú-Reserva. Pois, a obra visa trazer benefícios e desenvolvimento a comunidade e região. Visando a colaboração e contribuição da população em geral, em especial da população diretamente afetada pela obra. Com o objetivo de minimizar a perturbação do meio em que vivem, e que será área de influência do projeto, por meio da participação comunitária.

2.1.3 Rádio

A divulgação da Consulta ocorreu também, por meio de spots de rádios locais com maior audiência nos municípios.

- Spot de rádio:

Spot Rádio – Consulta Pública
IMPLANTAÇÃO E PAVIMENTAÇÃO PR-160 IMBAÚ-RESERVA

Alô meus amigos de Imbaú e também de Reserva. Eu sou o secretário de infraestrutura do Paraná, deputado Sandro Alex. E eu quero convidar a todos para as nossas Consultas Públicas que faremos sobre o projeto de implantação e pavimentação da PR-160, entre Imbaú e Reserva. Serão duas Consultas: a primeira é em Imbaú, vai acontecer no dia 10 de março, às 14 horas, na Câmara de Vereadores de Imbaú. A Consulta Pública em Reserva também é no dia 10, mas às 17 horas na Câmara de Vereadores de Reserva. Nós vamos apresentar para toda a população o projeto de pavimentação da PR-160, que vai beneficiar muito as duas cidades. Então eu espero vocês lá no dia 10 de março. Na Câmara de Vereadores de Imbaú às 14 horas, e na Câmara de Reserva às 17 horas. Obrigado.

Veiculação:
Rádio Imbaú – FM 87,9 FM (https://www.radios.com.br/aovivo/radio-imbau-879-fm/30388)
Data: 06/03/2020
Horário 12h30

Reserva FM – 87,9 FM (https://www.radios.com.br/aovivo/radio-reserva-879-fm/41182)

Data: 06/03/2020
Horário:12h30/13h

Rádio Vale do Tibagi (Telêmaco Borba) – 87,9 FM (https://www.radios.com.br/aovivo/radio-vale-do-tibagi-879-fm/14702)
Data: 10/03/2020
Horário: 11h30/12h20

Rádio Capital do Papel (Telêmaco Borba) – 101,9 FM (https://www.radios.com.br/aovivo/radio-capital-do-papel-1019-fm/18723)
Data: 09/03/2020 (tarde) 10/03/2020 (manhã)

2.1.4 Publicações em jornais

A Consulta foi divulgada por meio de publicações em Diário Oficial e jornais de maior circulação nas áreas de influência do empreendimento.

- Publicação Diário Oficial:

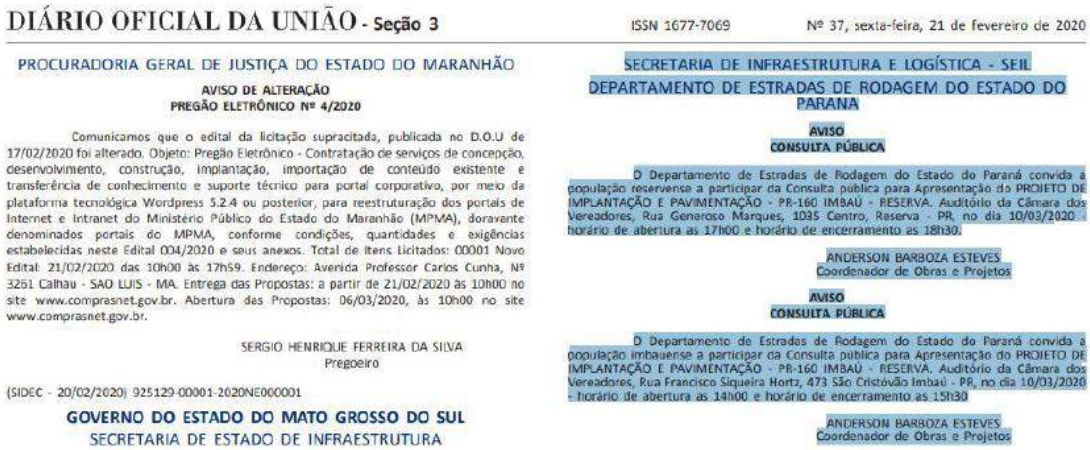

DIÁRIO OFICIAL DA UNIÃO - Seção 3 ISSN 1677-7069 Nº 37, sexta-feira, 21 de fevereiro de 2020

PROCURADORIA GERAL DE JUSTIÇA DO ESTADO DO MARANHÃO

AVISO DE ALTERAÇÃO
PREGÃO ELETRÔNICO Nº 4/2020

Comunicamos que o edital da licitação supracitada, publicada no D.O.U de 17/02/2020 foi alterado. Objeto: Pregão Eletrônico - Contratação de serviços de concepção, desenvolvimento, construção, implantação, importação de conteúdo existente e transferência de conhecimento e suporte técnico para portal corporativo, por meio da plataforma tecnológica Wordpress 5.2.4 ou posterior, para reestruturação dos portais de Internet e Intranet do Ministério Público do Estado do Maranhão (MPMA), doravante denominados portais do MPMA, conforme condições, quantidades e exigências estabelecidas neste Edital 004/2020 e seus anexos. Total de itens Licitados: 00001 Novo Edital: 21/02/2020 das 10h00 às 17h59. Endereço: Avenida Professor Carlos Cunha, Nº 3261 Calhau - SAO LUIS - MA. Entrega das Propostas: a partir de 21/02/2020 às 10h00 no site www.comprasnet.gov.br. Abertura das Propostas: 06/03/2020, às 10h00 no site www.comprasnet.gov.br.

SERGIO HENRIQUE FERREIRA DA SILVA
Pregoeiro

(SIDEC - 20/02/2020) 925129-00001-2020NE000001

GOVERNO DO ESTADO DO MATO GROSSO DO SUL
SECRETARIA DE ESTADO DE INFRAESTRUTURA

SECRETARIA DE INFRAESTRUTURA E LOGÍSTICA - SEIL
DEPARTAMENTO DE ESTRADAS DE RODAGEM DO ESTADO DO PARANA

AVISO
CONSULTA PÚBLICA

O Departamento de Estradas de Rodagem do Estado do Paraná convida a população reservense a participar da Consulta pública para Apresentação do PROJETO DE IMPLANTAÇÃO E PAVIMENTAÇÃO - PR-160 IMBAÚ - RESERVA. Auditório da Câmara dos Vereadores, Rua Generoso Marques, 1035 Centro, Reserva - PR, no dia 10/03/2020 - horário de abertura as 17h00 e horário de encerramento as 18h30.

ANDERSON BARBOZA ESTEVES
Coordenador de Obras e Projetos

AVISO
CONSULTA PÚBLICA

O Departamento de Estradas de Rodagem do Estado do Paraná convida a população imbauense a participar da Consulta pública para Apresentação do PROJETO DE IMPLANTAÇÃO E PAVIMENTAÇÃO - PR-160 IMBAÚ - RESERVA. Auditório da Câmara dos Vereadores, Rua Francisco Siqueira Hortz, 473 São Cristóvão Imbaú - PR, no dia 10/03/2020 - horário de abertura as 14h00 e horário de encerramento as 15h30

ANDERSON BARBOZA ESTEVES
Coordenador de Obras e Projetos

- Publicações locais outros:

4 | POLITICA | FIM DE SEMANA, 22 A 23 FEV 2020 | jornal da manhã

INICIATIVA ›› PROJETO 'PG-200' FOI IDEALIZADO PELO EMPRESÁRIO MÁRCIO PAULIKI

Programa amplia envolvimento da população no debate público em PG

Inúmeras de sugestões e ideias foram recebidas e demonstram a preocupação dos ponta-grossenses com a cidade

AFONSO VERNER
cadernos@jmnews.com.br

Dar voz aos moradores de Ponta Grossa, saber o que pensam e o que esperam para a cidade. Assim surgiu o PG-200, um projeto que tem como objetivo promover a transparência das mais de 200 ideias de forma objetiva e simples, permitindo a participação da população. A iniciativa é capitaneada pelo empresário e pré-candidato à Prefeitura de Ponta Grossa, Márcio Pauliki (SD).

O PG-200 está disponível na internet por meio do site www.marciopaulliki.com.br, para que os cidadãos conheçam o conteúdo e possam opinar apresentando suas sugestões para resolver os problemas e melhorar o que já existe, tudo isso com o olhar de quem vivencia o dia a dia. "Não há como pensar o futuro de Ponta Grossa sem ouvir a população. Neste projeto, todos tem a oportunidade de discutir sobre as 200 ideias e opinar sobre a cidade", comenta o empresário.

Os resultados da participação da população, desde que o projeto PG-200 foi aberto para apreciação dos ponta-grossenses, tem sido positivo, e muitas ideias estão sendo enviadas e poderão contribuir para fazer de Ponta Grossa a cidade que a população espera para o presente e para o futuro.

"Essa união de forças de todos os ponta-grossenses demonstra a preocupação que se tem com o bem-estar das futuras gerações. É preciso planejamento para que Ponta Grossa obtenha crescimento ordenado, saúde, educação e melhorias na infraestrutura da cidade, como mobilidade, saneamento, habitação e geração de emprego", destaca Pauliki.

Segundo Pauliki, o PG-200 entra em uma nova fase, onde todas as ideias apresentadas pela população serão analisadas pelo grupo de trabalho para que as que são viáveis sejam acrescidas ao documento. O ex-deputado também tem reunido outras lideranças políticas e também técnicas para discutir as propostas apresentadas no PG-200 – as ideias deverão ser a base do possível plano de governo de Pauliki.

Análise. Segundo Pauliki, o PG-200 agora entra em uma nova fase, onde todas as ideias serão revisadas por grupo de trabalho | Foto: Arquivo JM

POLÍTICAS

Pré-candidato busca parcerias

Marcio Pauliki (SD) anuncia parcerias na pré-candidatura à Prefeitura Municipal de Ponta Grossa (PMPG). Em um post no canal que mantém no Twitter, Pauliki afirmou que já chegou sem um acordo com cinco partidos políticos no apoio ao projeto que ele tem encabeçado. O empresário estreou na política em 2012, quando disputou o comando do Palácio da Ronda. "Quando se lança uma pré-candidatura não busca servidores, mas também é necessário realizar algumas parcerias", disse. "Boa semana está sendo muito produtiva nesse sentido. Já estamos em cinco partidos apoiando nosso projeto de gestão técnica, sem a 'velha política'. Em frente", escreveu Pauliki no Twitter.

> Pauliki: Não há como pensar o futuro de Ponta Grossa sem ouvir a população

Marcio Pauliki › Pré-candidato à prefeitura de Ponta Grossa para as eleições municipais de 2020

PUBLICAÇÃO LEGAL

UEPG Universidade Estadual de Ponta Grossa — PARANÁ GOVERNO DO ESTADO

AVISO DE LICITAÇÃO
Pregão Eletrônico n.º 008/2020 – Processo n.º 026956

Objeto: Aquisição de Gás GLP a granel para o Hospital Universitário Regional dos Campos Gerais. Valor Máximo de R$ 203.490,00. Recursos Financeiros do Tesouro. Recebimento das propostas: até 09h00min do dia 11/03/2020. Início da Sessão Pública: às 10h00 do dia 11/03/2020. Os editais e seus anexos com as especificações detalhadas dos produtos, bem como os resultados de todas as fases destas licitações poderão ser consultados no site www.licitacoes-e.com.br. (Número da Licitação: 805560).

Ponta Grossa, 21 de fevereiro de 2020.
Saulo Pontarolo Miranda - Pregoeiro

DEPARTAMENTO DE ESTRADAS DE RODAGEM

CONVITE PARA CONSULTA PÚBLICA
APRESENTAÇÃO DO PROJETO DE IMPLANTAÇÃO E PAVIMENTAÇÃO PR-160: IMBAÚ/RESERVA

OBJETO: O Departamento de Estradas de Rodagem do Estado do Paraná convida a população dos cidades de Imbaú e Reserva a participarem da Consulta Pública para Apresentação do PROJETO DE IMPLANTAÇÃO E PAVIMENTAÇÃO DA PR-160 (IMBAÚ - RESERVA a ser realizada na Câmara dos Vereadores das respectivas cidades no dia 10 de março.

Em IMBAÚ:
DATA: 10/03/2020, das 14h às 15h30
LOCAL: Auditório da Câmara dos Vereadores, Rua Francisco Siqueira Hortz, 473, São Cristóvão, Imbaú – PR.

Em RESERVA:
DATA: 10/03/2020, das 17h às 18h30
LOCAL: Auditório da Câmara dos Vereadores, Rua Generoso Marques, 1035, Centro, Reserva – PR.

INFORMAÇÕES SOBRE A CONSULTA: Departamento de Estradas de Rodagem (DER/PR), Av. Iguaçu, 420, Curitiba – PR. Fone (41) 3304-8024 e nas páginas eletrônicas http://www.der.pr.gov.br/modules/conteudo/conteudo.php?conteudo=466

Ação. O projeto "Plantando o Futuro" vai distribuir 50 mil mudas de árvores nativas e frutíferas em toda a cidade de Ponta Grossa | Foto: Divulgação

PROJETO

Felipe Passos garante 50 mil árvores para Ponta Grossa

Na sessão extraordinária de quinta-feira (20), o vereador Felipe Passos (PSDB) apresentou aos parlamentares o projeto "Plantando o Futuro". A ação vai distribuir 50 mil mudas de árvores nativas e frutíferas em toda a cidade. O projeto tem o apoio da Prefeitura Municipal de Ponta Grossa, através das secretarias de Educação, Agricultura, Serviços Públicos e Meio Ambiente e do Governo do Estado, através do Instituto Ambiental do Paraná (IAP) e da secretaria do Meio Ambiente, que está viabilizando as mudas das árvores.

Felipe apresentou a ideia ao secretário Márcio Nunes, titular da pasta estadual do Meio Ambiente, durante a Feira Paraná. "O projeto foi aprovado de imediato e Márcio já garantiu o apoio imediato da secretaria", conta Felipe. Aproveitando a visita do governador Ratinho Júnior a Ponta Grossa, na última quarta-feira (19), Felipe fez o lançamento oficial do projeto. "Inclusive, o governador levou uma muda de ipê amarelo para plantar na casa dele", contou Felipe.

As primeiras 10 mil mudas das árvores nativas: ipê amarelo, aroeira e dedaleiro já começaram a ser distribuídas. O público alvo inicial são os 31,5 mil alunos da Rede Municipal de ensino. "Cada criança vai receber pelo menos uma muda, seja para plantar na própria escola, quando houver espaço, ou para levar para casa", explicou o vereador. As demais mudas serão distribuídas em algumas escolas estaduais, instituições de ensino técnico e superior e Associações de Moradores.

DECISÃO

Petroleiros da Petrobras suspendem greve nacional

Os petroleiros da Petrobras decidiram suspender a greve da categoria. O anúncio foi feito pela Federação Única dos Petroleiros (FUP), que representa 13 sindicatos da categoria no país. Nesta sexta-feira (21), uma audiência entre representantes da categoria e da Petrobras com o ministro Ives Gandra, do Tribunal Superior do Trabalho (TST) foi realizada.

Os petroleiros estavam em greve desde 1º de fevereiro, contra as demissões previstas na Araucária Nitrogenados (Ansa/Fafen-PR), que pertence à Petrobras. Segundo a Federação Única dos Petroleiros, mil empregos serão perdidos com o fechamento da fábrica de fertilizantes, decisão tomada pela Petrobras porque a unidade gera prejuízos e não despertou interesse de compradores.

A Petrobras informa que planeja 896 demissões e oferece acordos indenizatórios que incluem manter assistência médica e educacional por um período. De acordo com o presidente da estatal, Roberto Castello Branco, outras demissões podem ocorrer ou não, já que se referem a empregados de empresas contratadas pela petroleira.

2.1.5 Publicações em sites Consulta

Outro meio de divulgação foi o digital, por meio dos sites a seguir:

- AEN
- Blog do Jhonny
- Correio dos Campos
- Jornal da Manhã
- Reserva News
- Tarobá News

Seguem exemplos:

AEN

11/03/2020 Infraestrutura e Logística: Consulta Pública vai debater pavimentação entre Imbaú e Reserva - Agência Estadual de Notícias

Consulta Pública vai debater pavimentação entre Imbaú e Reserva

A pavimentação da rodovia PR-160 entre Imbaú e Reserva, na região dos Campos Gerais, será tema de duas Consultas Públicas que ocorrerão nessas cidades nesta terça-feira (10). Promovidos pela Secretaria de Estado de Infraestrutura e Logística e do Departamento de Estradas de Rodagem (DER/PR), os encontros têm o objetivo de apresentar e discutir o projeto de pavimentação com a população da região.

Em Imbaú a consulta está prevista para iniciar às 14h e, em Reserva, às 17h. Ambos os encontros acontecem nas respectivas Câmaras de Vereadores dos municípios. Nas Consultas Públicas, moradores, autoridades locais e demais representantes da comunidade poderão conhecer detalhes dos projetos e obras a serem executadas.

De acordo com o secretário estadual de Infraestrutura e Logística, Sandro Alex, as Consultas Públicas estabelecem um diálogo efetivo com as partes, o que minimiza eventuais impactos negativos das obras. "Nossa intenção é garantir que todos tenham oportunidade de participar e, por isso, optamos por realizar duas audiências, uma para cada cidade", explicou. "É um momento importante para eliminarmos dúvidas da população e dar transparência a todo processo que envolve as obras de pavimentação da PR-160".

OBRA – O trecho tem início no km 238,4 da rodovia PR-160, na altura do entroncamento com a BR-376, passa pelo distrito de José Lacerda e termina na intersecção da PR-160 com a PR-239.

São aproximadamente 27,9 quilômetros de extensão. Além do asfaltamento, está prevista a implantação de dois contornos nesse trecho, um em Imbaú e outro em José Lacerda. Na altura do km 265,9 ainda está programada a construção de uma ponte sobre o Rio São Pedro, que corta a região.

O projeto de pavimentação da PR-160 faz parte do Programa Estratégico de Infraestrutura e Logística de Transportes do Paraná e conta com financiamento do Banco Interamericano de Desenvolvimento (BID). Uma das condições para o aporte financeiro do BID em obras de infraestrutura é a promoção de Consultas Públicas com as comunidades afetadas pelas obras.

NA PRÁTICA – As Consultas Públicas iniciarão com uma explicação a respeito do Programa Estratégico de Infraestrutura e Logística de Transportes e do funcionamento das políticas operacionais do BID. Em seguida, os técnicos do DER/PR apresentarão o projeto de pavimentação da PR-160, expondo os trechos que serão afetados, o planejamento das obras e as principais intervenções a serem realizadas.

www.aen.pr.gov.br/modules/noticias/article.php?storyid=106023 1/3

- **Blog do Jhnonny**

blog do johnny

27°

HOME POSTS AUTOR IMAGENS VÍDEOS CONTATO

Governo realiza consultas públicas sobre a pavimentação da PR-160 em Imbaú e Reserva amanhã

09/03/20

A Consulta Pública presencial serve para que os moradores possam conhecer detalhes do projeto e também sanar eventuais dúvidas.

A Secretaria de Estado de Infraestrutura e Logística e o Departamento de Estradas de Rodagem (DER/PR) promovem amanhã, 10, Consulta Pública presencial sobre o projeto de pavimentação da rodovia PR-160, no trecho entre as cidades de Imbaú e Reserva. A primeira consulta acontece no auditório da Câmara de Vereadores de Imbaú, às 14h. Já a segunda, acontece no auditório da Câmara de Vereadores de Reserva, às 17h.

A pavimentação da PR-160 compreende um trecho de 27,9 quilômetros que liga os municípios de Imbaú e Reserva, passando pelo Distrito de José Lacerda.

A Consulta Pública presencial serve para que os moradores possam conhecer detalhes do projeto e também sanar eventuais dúvidas. (Com AEN)

ACOMPANHE O BLOG DO JOHNNY NAS REDES SOCIAIS

MAIS LIDAS

Prefeitura quebrada, cidade abandonada e Rangel de malas prontas para cruzeiro no Caribe

Suporte patrocínio da UEPG em aniversário do MST gera polêmica nas redes sociais

"Vou tachar todos os buracos da cidade em seis meses ou não me chamo Márcio Ferreira", impõe novo secretário

Secretário Superman é socorrido após levar surra

PUBLICIDADE

CCR RodoNorte
0800-42-1500
RODONORTE.COM.BR

Correio dos Campos

11/03/2020 Consulta Pública vai debater pavimentação entre Imbaú e Reserva | Correio dos Campos - Notícias dos Campos Gerais

correio dos campos

PG News Categorias

GUIA COMERCIAL

Consulta Pública vai debater pavimentação entre Imbaú e Reserva

10 de março de 2020 às 08:48

Foto: Aen

A pavimentação da rodovia PR-160 entre Imbaú e Reserva, na região dos Campos Gerais, será tema de duas Consultas Públicas que ocorrerão nessas cidades nesta terça-feira (10). Promovidos pela Secretaria de Estado de Infraestrutura e Logística e do Departamento de Estradas de Rodagem (DER/PR), os encontros têm o objetivo de apresentar e discutir o projeto de pavimentação com a população da região.

Em Imbaú a consulta está prevista para iniciar às 14h e, em Reserva, às 17h. Ambos os encontros acontecem nas respectivas Câmaras de Vereadores dos municípios. Nas Consultas Públicas, moradores, autoridades locais e demais representantes da comunidade poderão conhecer detalhes dos projetos e obras a serem executadas.

De acordo com o secretário estadual de Infraestrutura e Logística, Sandro Alex, as Consultas Públicas estabelecem um diálogo efetivo com as partes, o que minimiza eventuais impactos negativos das obras. "Nossa intenção é garantir que todos tenham oportunidade de participar e, por isso, optamos por realizar duas audiências, uma para cada cidade", explicou. "É um momento

https://correiodoscampos.com.br/pg-news/2020/03/10/consulta-publica-vai-debater-pavimentacao-entre-imbau-e-reserva 1/3

Jornal da manhã

jm

BUSCAR Login

Por 9 mar 2020

CONSULTA PÚBLICA VAI DEBATER PAVIMENTAÇÃO ENTRE IMBAÚ E RESERVA

Encontros acontecem nas Câmaras de Vereadores das duas cidades nesta terça-feira (10)

A pavimentação da rodovia PR-160 entre Imbaú e Reserva, na região dos Campos Gerais, será tema de duas Consultas Públicas que ocorrerão nessas cidades nesta terça-feira (10). Promovidos pela Secretaria de Estado de Infraestrutura e Logística e do Departamento de Estradas de Rodagem (DER/PR), os encontros têm o objetivo de apresentar e discutir o projeto de pavimentação com a população da região.

Em Imbaú a consulta está prevista para iniciar às 14h e, em Reserva, às 17h. Ambos os encontros acontecem nas respectivas Câmaras de Vereadores dos municípios. Nas Consultas Públicas, moradores, autoridades locais e demais representantes da comunidade poderão conhecer detalhes dos projetos e obras a serem executadas.

De acordo com o secretário estadual de Infraestrutura e Logística, Sandro Alex, as Consultas Públicas estabelecem um diálogo efetivo com as partes, o que minimiza eventuais impactos negativos das obras. "Nossa intenção é garantir que todos tenham oportunidade de participar e, por isso, optamos por realizar duas audiências, uma para cada cidade", explicou. "É um momento importante para eliminarmos dúvidas da população e dar transparência a todo processo que envolve as obras de pavimentação da PR-160".

COMPARTILHE

ÚLTIMAS NOTÍCIAS

Reserva News

11/03/2020 Com presença de Sandro Alex, Consulta Pública vai debater pavimentação da PR-160 - Portal Reserva News

ÚLTIMAS NOTICIAS

Com presença de Sandro Alex, Consulta Pública vai debater pavimentação da PR-160

Publicado em 9 de março de 2020 (https://reservanews.com.br/2020/03/09/com-presenca-de-sandro-alex-consulta-publica-vai-debater-pavimentacao-da-pr-160/) por Redação Reserva News (https://reservanews.com.br/author/redacao-reserva-news/)

171 0

222 Redes Sociais

Compartilhar (https://www.facebook.com/sharer.php?u=https%3A%2F%2Freservanews.com.br%2F2020%2F03%2F09%2Fcom-presenca-de-sandro-alex-consulta-publica-vai-debater-pavimentacao-da-pr-160%2F)

Compartilhar (https://twitter.com/intent/tweet?text=Com%20presen%C3%A7a%20de%20Sandro%20Alex%2C%20Consulta%20P%C3%BAblica%20vai%20debater%20pavimenta%C3%A7%C3%A3o%20da%20PR-160&url=https://reservanews.com.br/2020/03/09/com-presenca-de-sandro-alex-consulta-publica-vai-debater-pavimentacao-da-pr-160/)

Enviar por e-mail

https://reservanews.com.br/2020/03/09/com-presenca-de-sandro-alex-consulta-publica-vai-debater-pavimentacao-da-pr-160/ 1/6

Tarobá News

tarobánews PARANÁ

Consulta Pública vai debater pavimentação entre Imbaú e Reserva

Redação Tarobá News
Paraná | Publicado em 03/03/2020 às 18:38

A pavimentação da rodovia PR-160 entre Imbaú e Reserva, na região dos Campos Gerais, será tema de duas Consultas Públicas que ocorrerão nessas cidades nesta terça-feira (10). Promovidos pela Secretaria de Estado de Infraestrutura e Logística e do Departamento de Estradas de Rodagem (DER/PR), os encontros têm o objetivo de apresentar e discutir o projeto de pavimentação com a população da região.

Em Imbaú a consulta está prevista para iniciar às 14h e, em Reserva, às 17h. Ambos os encontros acontecem nas respectivas Câmaras de Vereadores dos municípios. Nas Consultas Públicas, moradores, autoridades locais e demais representantes da comunidade poderão conhecer detalhes dos projetos e obras a serem executadas.

De acordo com o secretário estadual de Infraestrutura e Logística, Sandro Alex, as Consultas Públicas estabelecem um diálogo efetivo com as partes, o que minimiza eventuais impactos negativos das obras. "Nossa intenção é garantir que todos tenham oportunidade de participar e, por isso, optamos por realizar duas audiências, uma para cada cidade", explicou. "É um momento importante para eliminarmos dúvidas da população e dar transparência a todo processo que envolve as obras de pavimentação da PR-160".

OBRA - O trecho tem início no km 238,4 da rodovia PR-160, na altura do entroncamento com a BR-376, passa pelo distrito de José Lacerda e termina na intersecção da PR-160 com a PR-239.

São aproximadamente 27,9 quilômetros de extensão. Além do asfaltamento, está prevista a implantação de dois contornos nesse trecho, um em Imbaú e outro em José Lacerda. Na altura do km 265,9 ainda está programada a construção de uma ponte sobre o Rio São Pedro, que corta a região.

O projeto de pavimentação da PR-160 faz parte do Programa Estratégico de Infraestrutura e Logística de Transportes do Paraná e conta com financiamento do Banco Interamericano de Desenvolvimento (BID). Uma das condições para o aporte financeiro do BID em obras de infraestrutura é a promoção de Consultas Públicas com as comunidades afetadas pelas obras.

Últimas Notícias

TCE acolhe recurso e a... multas impostas a 3 ex... diretores da Ferroeste
11/03/2020 15:48

Paraná tem primeiro pr... caso positivo de corona...
11/03/2020 15:39

Novo site da Copel pod... acessado em qualquer... dispositivo
11/03/2020 15:38

37 toneladas de pescad... ilegal são apreendidas ... Litoral
11/03/2020 15:27

PUBLICIDADE

Portanto, o trabalho de divulgação da Consulta pública referente a obra de engenharia da PR-160 Imbaú-Reserva, perpassou por ações que resultaram na participação da comunidade, que puderam contribuir e elucidar dúvidas sobre a obra em questão.

2.1.6 Publicações em sites Pós Consulta

Neste veículo disponibilizaram-se, para CONSULTA, os links contendo os seguintes documentos: *Apresentação do Programa BID* e a *apresentação do projeto PR-160 Imbaú-Reserva*, disponibilizado 24h depois da consulta pública presencial.

- Divulgação site:

11/03/2020 Consulta Pública vai debater pavimentação entre Imbaú e Reserva - Infraestrutura e Logistica - DER

Governo do Estado do Paraná
Secretaria de Infraestrutura e Logística
DER
Infraestrutura e Logística
09/03/2020

Consulta Pública vai debater pavimentação entre Imbaú e Reserva

A pavimentação da rodovia PR-160 entre Imbaú e Reserva, na região dos Campos Gerais, será tema de duas Consultas Públicas que ocorrerão nessas cidades nesta terça-feira (10). Promovidos pela Secretaria de Estado de Infraestrutura e Logística e do Departamento de Estradas de Rodagem (DER/PR), os encontros têm o objetivo de apresentar e discutir o projeto de pavimentação com a população da região.

Em Imbaú a consulta está prevista para iniciar às 14h e, em Reserva, às 17h. Ambos os encontros acontecem nas respectivas Câmaras de Vereadores dos municípios. Nas Consultas Públicas, moradores, autoridades locais e demais representantes da comunidade poderão conhecer detalhes dos projetos e obras a serem executadas.

De acordo com o secretário estadual de Infraestrutura e Logística, Sandro Alex, as Consultas Públicas estabelecem um diálogo efetivo com as partes, o que minimiza eventuais impactos negativos das obras. "Nossa intenção é garantir que todos tenham oportunidade de participar e, por isso, optamos por realizar duas audiências, uma para cada cidade", explicou. "É um momento importante para eliminarmos dúvidas da população e dar transparência a todo processo que envolve as obras de pavimentação da PR-160".

OBRA – O trecho tem início no km 238,4 da rodovia PR-160, na altura do entroncamento com a BR-376, passa pelo distrito de José Lacerda e termina na intersecção da PR-160 com a PR-239.

São aproximadamente 27,9 quilômetros de extensão. Além do asfaltamento, está prevista a implantação de dois contornos nesse trecho, um em Imbaú e outro em José Lacerda. Na altura do km 265,9 ainda está programada a construção de uma ponte sobre o Rio São Pedro, que corta a região.

O projeto de pavimentação da PR-160 faz parte do Programa Estratégico de Infraestrutura e Logística de Transportes do Paraná e conta com financiamento do Banco Interamericano de Desenvolvimento (BID). Uma das condições para o aporte financeiro do BID em obras de infraestrutura é a promoção de Consultas Públicas com as comunidades afetadas pelas obras.

NA PRÁTICA – As Consultas Públicas iniciarão com uma explicação a respeito do Programa Estratégico de Infraestrutura e Logística de Transportes e do funcionamento das políticas operacionais do BID. Em seguida, os técnicos do DER/PR apresentarão o projeto de pavimentação da PR-160, expondo os trechos que serão afetados, o planejamento das obras e as principais intervenções a serem realizadas.

Por fim, haverá um momento para que a população presente possa fazer questionamentos e tirar dúvidas sobre o projeto. Durante a Consulta, serão distribuídos formulários de perguntas para que os interessados em realizar questionamentos se inscrevam com antecedência. A previsão é que cada Consulta tenha duração de 1h30.

SERVIÇO - Consultas Públicas do projeto de implantação e pavimentação da PR-160, entre Imbaú e Reserva.

Data: 10 (terça-feira).

Em Imbaú: Das 14h às 15h30, no auditório da Câmara de Vereadores da cidade (Rua Francisco Siqueira Hortz, 473, São Cristóvão).

Em Reserva: Das 17h às 18h30, no auditório da Câmara de Vereadores da cidade (Rua Generoso Marques, 1035, Centro).

Arquivo anexado:

- 0903 Consulta pública Imbaú e Reserva - E.doc

Áudio:

- Confira o áudio desta notícia

© Departamento de Estradas de Rodagem - DER
Avenida Iguaçu, 420 - 80230-020 - Curitiba - PR
41 3304-8000 - Horário de atendimento: 08h30 às 12h e 13h30 às 18h - Localização

celepar

Nas Políticas do BID faz parte do Marco de Relações Comunitárias a instituição de um Mecanismo de Queixas e Reclamações. Segundo o PAR, foi criado um serviço de atendimento ao público através do telefone (41) 99283-1480 e e-mail <ouvidoria.bid.der@gmail.com>, que direciona o solicitante para as diversas ações previstas no Programa. Desse modo, foi entregue aos participantes da Consulta pública o número para atendimento em formato de imã de geladeira.



Serviço de atendimento ao público – Consulta Pública 10/03/2020

Disponibilizou-se também um link que remete ao e-mail da OUVIDORIA do DER, bem como a um número de telefone, como garantia da permanência do processo de participação da população durante as obras, onde a população poderá recorrer para dirimir dúvidas, críticas e/ou sugestões.

- Slide que compôs a apresentação inicial do Programa – durante evento.

2.2 Realização da Consulta Pública Presencial

A Consulta pública, foi realizada no auditório da Câmara de Vereadores do município de Imbaú no dia 10/03/2020 as 14h, a equipe do DER/PR esteve presente na consulta pública a fim de apresentar o Programa BID e o Projeto de Engenharia PR-160 Imbaú - Reserva. A Consulta pública teve seu início as 14h20min e seu encerramento as 16h14min.

Participaram da Consulta pública, a coordenadora de Gestão de Planos e Programas de Infraestrutura e Logística da SEIL Sra. Josil do Rocio Voidela Baptista, que realizou a mediação da audiência, o coordenador Socioambiental do DER/PR, Eng. Rodrigo Freitag, e o Gerente Técnico do DER/PR, Eng. Eleandro Campos Pereira. Também, esteve presente o Secretário de Estado de Infraestrutura e Logística, Sandro Alex Cruz de Oliveira, que realizou uma primeira fala, anterior a oficial abertura da Consulta pública. Também participaram os Eng. Edson Rocha Nery e Glauciano Fiuza

Neckel, da empresa Azimute Engenharia, responsáveis pela elaboração do projeto de engenharia.

Inicialmente, a mediadora Josil realizou a abertura da Consulta pública. A primeira fala, foi conduzida pelo coordenador Socioambiental do DER/PR, Eng. Rodrigo, que realizou a apresentação do programa BID e suas exigências. Bem como, informou sobre as obras contempladas pelo financiamento no estado do Paraná, entre elas, a obra de engenharia PR-160 Imbaú-Reserva. Na sequência, conduziu a apresentação do projeto em questão, o Gerente Técnico do DER/PR, Eng. Eleandro Campos Pereira, que apresentou algumas características técnicas do projeto, benefícios e interferências que a obra pode causar. Concluindo a explanação, com a apresentação de um vídeo interativo com a projeção da obra a ser implantada.

Participaram da Consulta pública, aproximadamente 114 (cento e quatorze) pessoas, entre elas, o Prefeito do município de Imbaú – Lauir de Oliveira, vereadores e demais autoridades locais, além da população diretamente interessada.

Ao fim da explanação conduzida pelo Eng. Eleandro Campos Pereira, foram realizadas 6 (seis) perguntas acerca da obra de engenharia, PR-160 Imbaú-Reserva. As perguntas foram respondidas Eng. Eleandro, pelo Eng. Glauciano (Azimute), Rodrigo Freitag e Secretário Sandro Alex.

Também, as famílias diretamente afetadas, presentes na consulta pública, foram informados pelas especialistas sociais Franciele de Almeida e Fernanda Pimentel Santos, que nos próximos dias, será agendada uma reunião apenas com as famílias diretamente atingidas pela obra em questão. Esta reunião terá como objetivo apresentar a metodologia de avaliação, passos do processo de indenização e apresentação dos mapas das áreas do projeto, buscando assim, elucidar dúvidas apontadas pelas famílias afetadas pela obra.

Sanadas as dúvidas apresentadas de forma oral e por escrito durante a audiência, a mediadora, Sra. Josil do Rocio Voidela Baptista, realizou o enceramento oficial da Consulta pública.

Registro fotográfico da Consulta Pública em Imbaú 10/03/2020 as 14h

Após o encerramento da consulta pública, foram alinhadas futuras tratativas para agendamento da reunião com os afetados. Também, foi distribuído para os afetados pela obra, e demais presentes na Consulta pública, imãs de geladeira com as

informações sobre o serviço de atendimento ao público através do telefone (41) 99283-1480 e e-mail <ouvidoria.bid.der@gmail.com>, conforme já explicitado acima.

2.3 Estrutura local para os eventos

O local utilizado para a realização do evento Consulta Pública foi cedido pelos atores locais (Prefeitura Municipal, Vereadores Municipais). E a equipe do DER/PR ficou encarregada da logística e apoio operacional.

Programa BID I - INTEGRAÇÃO				
OBRA	**MUNICÍPIO**	**DATA**	**HORÁRIO**	**LOCAL**
PR-160 Imbaú - Reserva	Imbaú	10/03/2020	14h	Câmara Municipal de Imbaú

O acesso ao auditório foi liberado a partir das 14h, após o preenchimento da lista de presença, para controle dos participantes.

Foram utilizados sistemas de som e projeção ao fundo do palco para a realização das apresentações.

3. CONSIDERAÇÕES FINAIS

As ações de divulgação da Audiência Pública, referente a obra de engenharia denominada PR-160 Imbaú - Reserva, foram realizadas em locais que transitam um grande número de pessoas que residem no município de Imbaú. Também, foram convidados todos os afetados e cadastrados no projeto de desapropriação, e as pessoas não cadastradas no citado projeto, mas que residem em área de influência da obra.

A divulgação da audiência pública está prevista nas políticas do BID, que regulamentam ações com a finalidade da participação da comunidade afetada pela obra de engenharia. Tais consultas, devem possibilitar uma abordagem acessível quanto ao projeto da obra, espaço para esclarecimentos de dúvidas e a visualização do projeto de engenharia.

Neste sentido, a realização da consulta pública permitiu a aproximação do projeto de engenharia, da comunidade e dos atores diretamente afetados. A apresentação do projeto, bem como a discussão de alguns critérios sobre o mesmo, contribuiu para a identificação de possíveis demandas, por meio da manifestação escrita ou verbal, da população e de lideranças, sobre as preocupações e anseios em torno da execução dos projetos.

Por fim, conclui-se que a Audiência Pública referente a obra de engenharia PR-160 Imbaú-Reserva, foram explanados os dados relevantes do projeto e do programa BID. Bem como, contou com a participação popular, de lideranças comunitárias do município, representantes de órgãos públicos e privados, políticos, pessoas diretamente afetadas pela obra e a equipe do DER/PR. Desse modo, a abordagem adotada assegurou a participação da população, quanto ao projeto. Buscando informar e consultar os participantes, a fim de tornar a audiência pública um mecanismo que promova e organize o processo de consulta e participação popular, de forma inclusiva, transparente e efetiva.

ANEXOS

Anexo 01 - Roteiro da Consulta Pública

Anexo 02 - Divulgação - cartazes e fotos de divulgação

Anexo 03 - Convites ofícios enviados

Anexo 04 - Memória transcrição do áudio Consulta Pública

Anexo 05 - Lista de presença assinada

Anexo 06 - Slides apresentação do Programa BID

Anexo 07 - Slides apresentação Projeto

Anexo 08 - Fichas de pergunta com questionamentos da Consulta Pública

Anexo 09 – Cartaz em A4 e A3

Anexo 10 – Locais para divulgação de cartazes para chamamento público

Anexo 11 – Spot divulgado nas rádios locais

Anexo 12 – Publicação em Diário Oficial

Anexo 13 – Publicação em Jornal local – DER

Anexo 14 – Publicação em Jornal local – AEN

Anexo 15 – Publicação em Jornal local – Blog do Jhonny

Anexo 16 – Publicação em Jornal local – Correio dos Campos

Anexo 17 – Publicação em Jornal local – Jornal da manhã

Anexo 18 – Publicação em Jornal local – Reserva News

Anexo 20 – Publicação em Jornal local – Tarobá News

Anexo 01 - Roteiro da Consulta Pública

ROTEIRO

CONSULTA PÚBLICA PRESENCIAL –

PROJETO DE IMPLANTAÇÃO E PAVIMENTAÇÃO – PR-160 IMBAÚ-RESERVA

Em atendimento à política do Banco Interamericano de Desenvolvimento – BID, o Governo do Estado, por meio da Secretaria de Estado de Infraestrutura e Logística – SEIL e do Departamento de Estradas de Rodagem – DER, apresentam a Consulta Pública do projeto implantação e pavimentação da PR-160 Imbaú-Reserva, esta ação tem por objetivo exibir a comunidade e aos representantes e autoridades locais o projeto previsto para esta região.

Entendemos que, em consonância com a política de salvaguardas do Banco, esta ação é de fundamental importância assim, contamos com a participação da comunidade para enriquecer este processo.

O nosso principal propósito hoje é divulgar e colher opiniões, dirimir dúvidas e oportunizar o amplo conhecimento em torno da possibilidade de execução da obra de **IMPLANTAÇÃO E PAVIMENTAÇÃO DA PR-160 IMBAÚ-RESERVA**, dando transparência a todo processo.

A nossa reunião acontecerá da seguinte forma:

1. Apresentação do Programa BID;
2. Apresentação dos aspectos mais relevantes do Projeto de Engenharia da obra;
3. Perguntas orais, escritas ou pela urna (anônimas).

Tempo:

Informamos que a Consulta que agora se inicia terá seu encerramento em 1hora e trinta minutos.

Perguntas/questionamentos:

Os Senhores terão três formas de se manifestar:

- Poderão solicitar a ficha de perguntas às nossas atendentes e registrar suas perguntas por escrito;
- Ou se inscrever junto às mesmas para se expressar verbalmente;
- Ou ainda, pela urna – onde suas perguntas serão recepcionadas pela equipe da Ouvidoria e respondidas individualmente, em até 48 horas (favor deixar telefone ou e-mail para contato).

Adiantamos que todas as perguntas que não forem respondidas hoje, serão respondidas no contato da FICHA, posteriormente.

Informamos ainda que está sendo o início do processo de participação. O DER disponibiliza em seu site um espaço para propiciar a comunicação com a sociedade:

Através do endereço:

http://www.der.pr.gov.br/modules/conteudo/conteudo.php?conteudo=458

Informamos ainda, que o material ficará disponível por 30 dias a partir do encerramento das consultas presenciais. Reiteramos que existirá um canal permanente para a manifestação da população através de nossa Ouvidoria.

- **E-mail: ouvidoria.bid.der@gmail.com**
- **Telefone: (41) 9-9283-1480**

Passemos à etapa de **APRESENTAÇÕES**:

Inicialmente chamamos o **Coordenador Socioambiental do DER - Sr. Rodrigo Freitag** para apresentar as diretrizes do Programa BID I;

Na sequência chamamos o **Eng. Sr. Eleandro Campos Pereira** para apresentar os principais aspectos técnicos do Projeto;

Partimos para a etapa dos DEBATES:

O Governo do Estado agradece a colaboração das lideranças locais (especialmente à Prefeitura Municipal de Imbaú) e aos demais atores locais.

E a participação de todos.

Obrigada e declaramos encerrada esta Consulta Pública Presencial em Imbaú.

Anexo 02 - Divulgação - cartazes e fotos de divulgação

Atividades Técnicas

SECRETARIA DE ESTADO DE INFRAESTRUTURA E LOGÍSTICA
DEPARTAMENTO DE ESTRADAS DE RODAGEM
UGP – UNIDADE DE GERENCIAMENTO DO PROGRAMA

Relatório Resumo Atividades Técnicas Divulgação da Audiência Pública PR 160: Implantação e Pavimentação – Imbaú/Reserva

Programa Estratégico de Infraestrutura e Logística de Transporte do Paraná

DER/PR

Financiamento:

CONSÓRCIO GERENCIADOR PARANÁ

BID Banco Interamericano de Desenvolvimento

ÍNDICE

1. APRESENTAÇÃO 3

2. OBJETIVOS 3

3. ATIVIDADES DESENVOLVIDAS 3

4. CONCLUSÃO 19

1. APRESENTAÇÃO

Este relatório tem como objetivo apresentar as atividades realizadas em campo no dia 02.03.2020, no que se refere a divulgação da Audiência Pública referente a obra de engenharia de implantação e pavimentação da PR-160, trecho Imbaú - Reserva. As atividades foram acompanhadas pela seguinte equipe: Fernanda Pimentel Santos - Especialista Social e Bruna Lorena Lopes Michalowski – Técnico Junior.

2. OBJETIVOS

O objetivo da viagem perpassou pela divulgação da Audiência Pública, referente a obra de engenharia de implantação e pavimentação da PR-160, trecho Imbaú - Reserva, que ocorrerá nas cidades de Imbaú e Reserva. Na cidade de Imbaú, a Audiência Pública acontecerá no dia 10.03.2020, no Auditório da Câmara de Vereadores, localizado na rua Francisco Siqueira Hortz, 473, São Cristóvão, Imbaú – PR, com abertura as 14h, e encerramento 15h30min. Na cidade de Reserva, a Audiência Pública acontecerá no dia 10.03.2020, também no Auditório da Câmara de Vereadores, localizado na rua Generoso Marques, 1035 Centro, Reserva – PR, com abertura as 17h, e encerramento 18h30min.

3. ATIVIDADES DESENVOLVIDAS

As atividades ocorreram no dia 02 de Março de 2020, referente ao Projeto de Engenharia de implantação e pavimentação da PR-160, trecho Imbaú - Reserva,

A participação da comunidade visa possibilitar maior aceitação da obra de engenharia, e a construção de um plano de reassentamento realista e sensível a população afetada (OP710, 1998). Espaços para participação da comunidade, com o objetivo de informar e consultar aqueles que vivem nas áreas atingidas pela obra de engenharia, estimula a comunicação, a manifestação de reivindicações e prioridades. Bem como, busca habilitar a comunidade para o uso de canais institucionais, em que possam exacerbar conflitos referenciados a obra de engenharia e ao meio que vivem (OP710, 1998).

Durante a divulgação no dia 02/03/2020, foram abordados locais públicos/privados. Desse modo, os locais abordados no município de Imbaú foram: Prefeitura Municipal de Imbaú, Colégio Estadual Tancredo Neves, Posto de Saúde Central, Colégio de ensino fundamental e médio em Imbaú (CEDIM), Secretária Municipal de Educação, Mercado Super Cecília Pioneiro e Mercado Bom Preço, e nos postos de combustíveis de maior fluxo de pessoas Posto Imbaú e Posto do Avião.

Já os locais abordados na cidade de Reserva foram: Prefeitura Municipal de Reserva-Pr, Secretária de Saúde Central, Pronto Atendimento Municipal, Câmara Municipal de Reserva-PR, Hospital Menino Jesus, hotel Mave, postos de combustíveis de maior fluxo de pessoas Auto Posto Reserva e Posto Boa Vista, e por fim no supermercado Big Mais.

3.1 Atividades realizadas em Campo

Dia 02/03/2020

Neste primeiro dia de campo foi realizado a divulgação nos órgãos públicos e privados do município de Imbaú e Reserva, abrangendo locais de grande fluxo de pessoas, conforme prevê as diretrizes do BID, no que tange a participação da comunidade lindeira a obra de infraestrutura.

Neste sentido, foi realizado a divulgação e colagem de cartazes, com a chamada para Consulta pública do dia 10/03/2020, na cidade de Imbaú as 14h, com encerramento as 15h30min.

Prefeitura Municipal de Imbaú - 02/03/2020

Prefeitura Municipal de Imbaú - 02/03/2020

Colégio de ensino fundamental e médio em Imbaú (CEDIM) – 02/03/2020

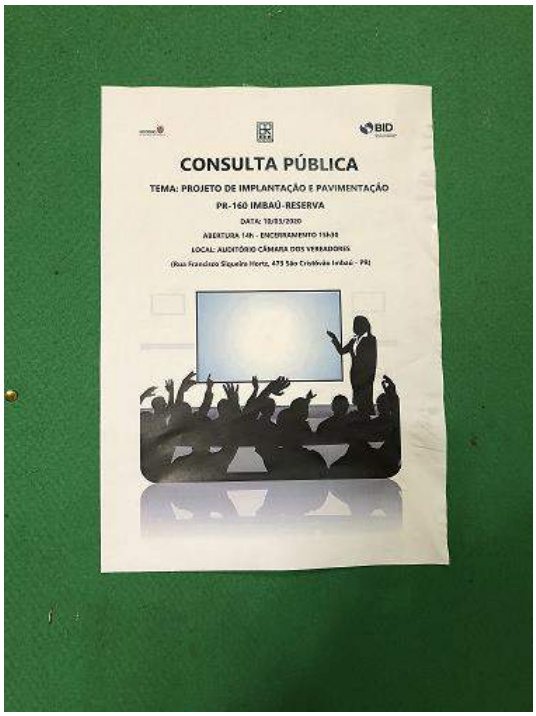

Colégio de ensino fundamental e médio em Imbaú (CEDIM) – 02/03/2020

Colégio Estadual Tancredo Neves – 02/03/2020

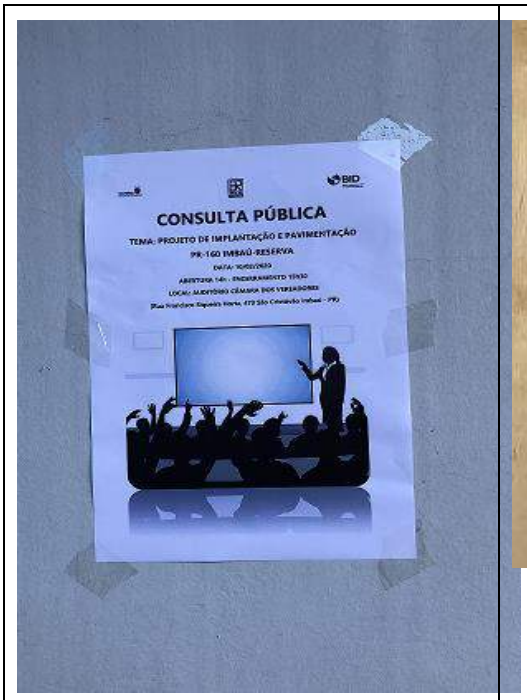

Colégio Estadual Tancredo Neves – 02/03/2020

Posto de Saúde Central Imbaú – 02/03/2020

Posto de Saúde Central Imbaú – 02/03/2020

Mercado Super Cecília Pioneiro – 02/03/2020

Mercado Super Cecília Pioneiro – 02/03/2020

Mercado Bom Preço – 02/03/2020

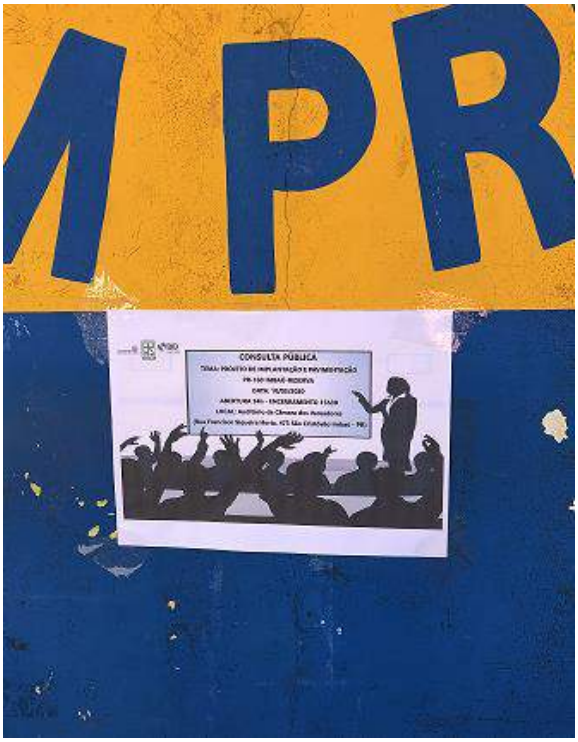

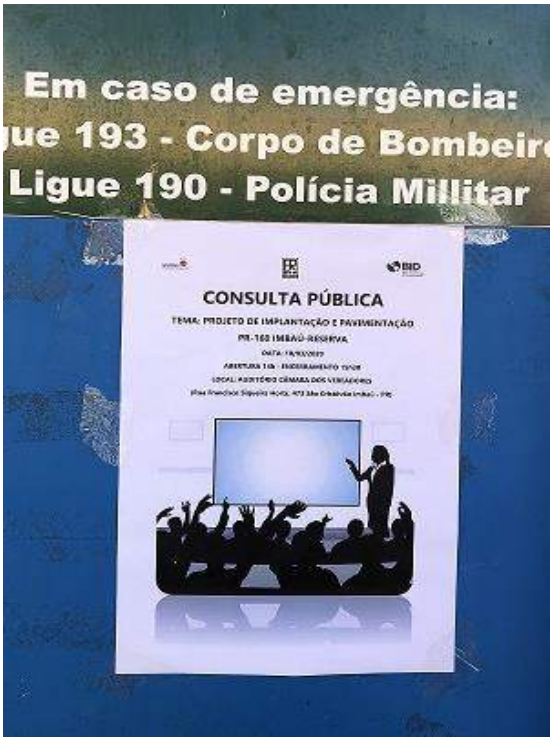

Mercado Bom Preço – 02/03/2020

Posto de combustível Imbaú – 02/03/2020

Posto de combustível do Avião – 02/03/2020

Secretária Municipal de Educação em Imbaú – 02/03/2020

Também, foi realizada a divulgação da obra de engenharia de implantação e pavimentação da PR-160, trecho Imbaú – Reserva, no município de Reserva.

Câmara Municipal de Vereadores - Reserva – 02/03/2020

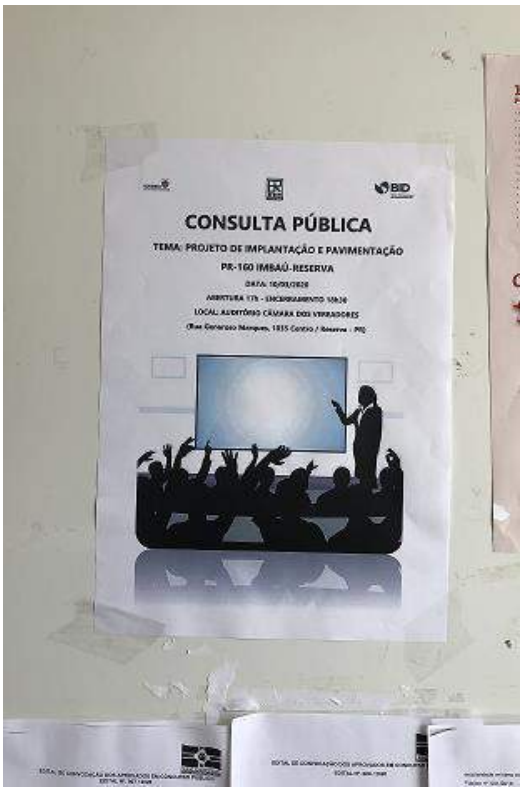

Prefeitura Municipal de Reserva – 02/03/2020

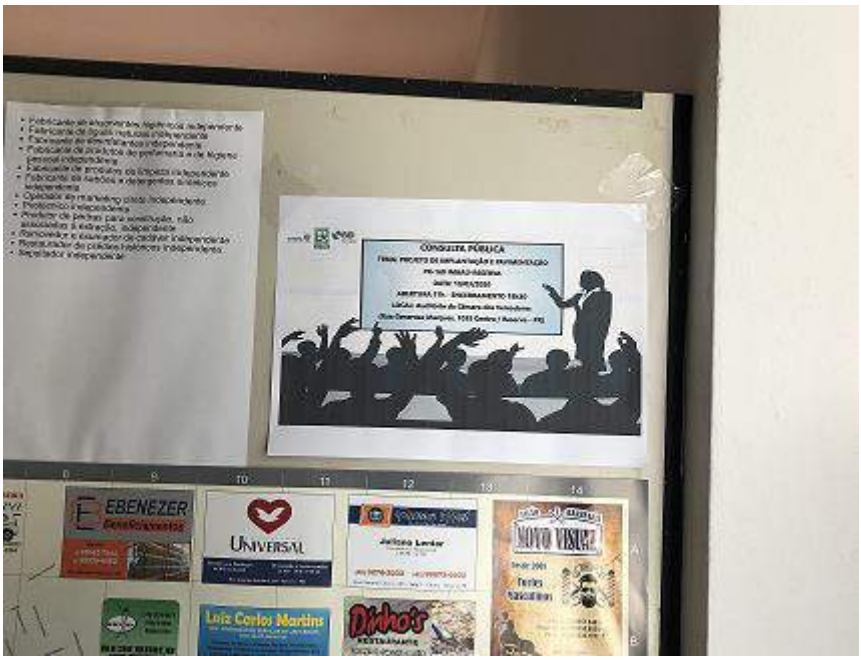

Prefeitura Municipal de Reserva – 02/03/2020

Hospital Bom Jesus – 02/03/2020

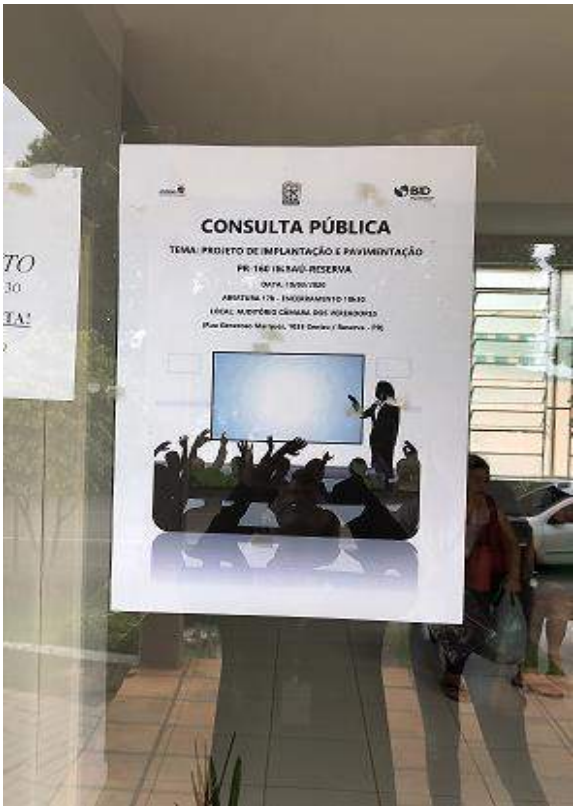

Hospital Bom Jesus – 02/03/2020

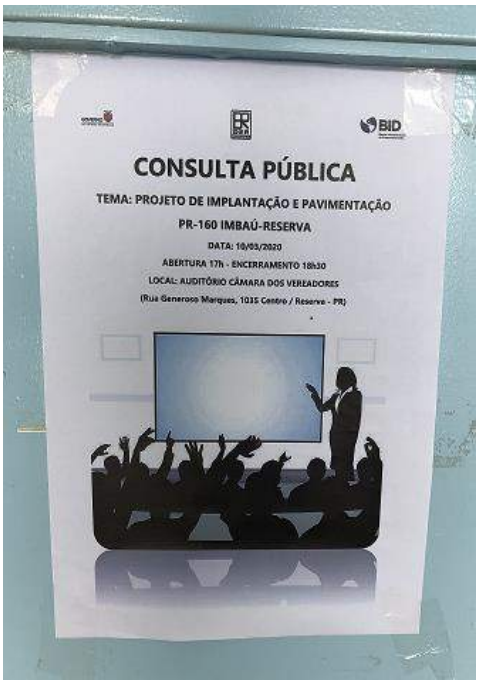

Pronto Atendimento Municipal – 02/03/2020

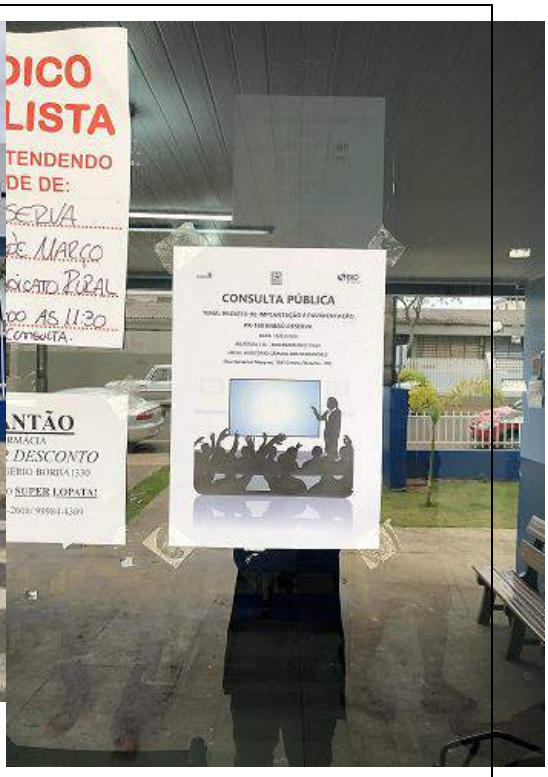

Secretária de Saúde Central – 02/03/2020

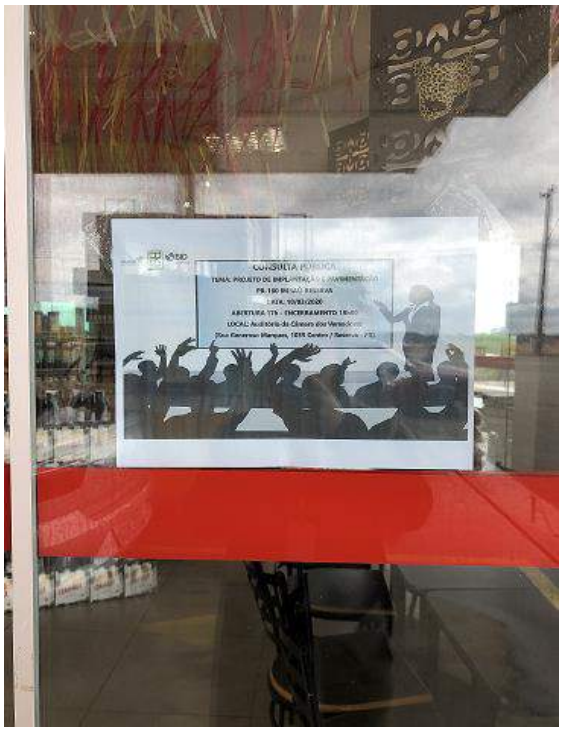

Posto de Combustível Boa Vista – 02/03/2020

Posto de Combustível Boa Vista – 02/03/2020

Auto Posto Reserva – 02/03/2020

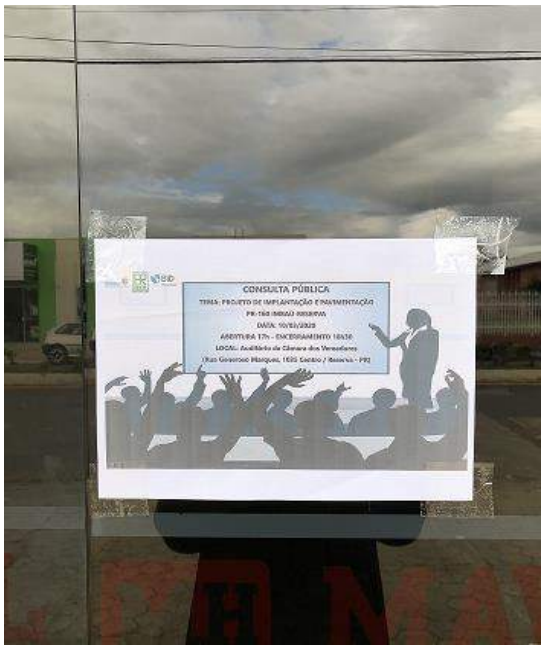

Hotel Mave– 02/03/2020

Supermecado Big Mais– 02/03/2020

Supermecado Big Mais– 02/03/2020

Vale ressaltar, que em todos os locais divulgados, foi advertido a comunidade e os órgãos públicos e privados sobre a importância da participação da comunidade a Consulta pública da obra de engenharia de implantação e pavimentação da PR-160, trecho Imbaú – Reserva. Pois, a obra visa trazer benefícios e desenvolvimento a comunidade de Imbaú, Reserva e região.

4. CONCLUSÃO

Por fim, conclui-se que as ações de divulgação da Audiência Pública, referente a obra de engenharia denominada de implantação e pavimentação da PR-160, trecho Imbaú – Reserva, foram realizadas em locais que transitam um grande número de pessoas que residem nos municípios de Imbaú e Reserva.

A divulgação da audiência pública está prevista nas políticas do BID, que regulamentam ações com a finalidade da participação da comunidade afetada pela obra de engenharia. Tais consultas, devem possibilitar a aproximação quanto ao projeto da obra, com linguagem e abordagem acessível a população, proporcionando espaço para esclarecimentos de dúvidas e a visualização do projeto de engenharia apresentado.

Atendendo as regulamentações do BID, o plano de reassentamento inclui as chamadas consultas públicas de forma oportuna e socioculturalmente apropriada, com uma amostra representativa das comunidades afetadas. Tais consultas, continuarão a serem realizadas durante toda a execução e supervisão do plano de reassentamento. Neste sentido, foi realizada a divulgação da Audiência Pública da obra de implantação e pavimentação da PR-160, trecho Imbaú – Reserva, com antecedência.

_____

Fernanda Pimentel Santos
CRP-08/21597 – Especialista Social
Consórcio STE / ENGEMIN

Anexo 03 - Convites ofícios enviados

Ofício nº 2020_108-UGPBID

Curitiba, 20 de fevereiro de 2020.

Excelentíssima Senhora
Josil do Rocio Voidela Baptista
Coordenadora de Gestão de Planos e Programas da Secretaria

Assunto: Consultas Públicas para apresentação do Projeto de Implantação e Pavimentação PR-160 Imbaú-Reserva, nos municípios de Imbaú e Reserva, no âmbito do Programa BID.

Prezada Senhora:

Convidamos Vossa Excelência para realização do cerimonial como Mediadora nas CONSULTAS PÚBLICAS PRESENCIAIS para apresentação do Projeto de Implantação e Pavimentação PR-160 Imbaú-Reserva, nos municípios de Imbaú e Reserva, no Estado do Paraná, conforme segue:

IMBAÚ

Data: 10 de março de 2020

Horário de Abertura: 14 horas

Horário de Encerramento: 15h30

Local: Auditório Câmara dos Vereadores

Endereço: Francisco Siqueira Hortz, 473 São Cristóvão / Imbaú - PR

RESERVA

Data: 10 de março de 2020

Horário de Abertura: 17 horas

Horário de Encerramento: 18h30

Local: Auditório Câmara dos Vereadores

Endereço: Rua Generoso Marques, 1035 Centro / Reserva - PR

Informações referentes ao projeto encontram-se disponíveis para consulta por meio do link: http://www.der.pr.gov.br/modules/conteudo/conteudo.php?conteudo=458

Colocamo-nos à disposição para os esclarecimentos que se fizerem necessários por meio do telefone 41 3304-8158.

Atenciosamente,

DEPARTAMENTO DE ESTRADAS DE RODAGEM DO PARANÁ – DER/PR
FERNANDO FURIATTI SABOIA
Diretor Geral

Ofício nº 2020_109-UGPBID

Curitiba, 20 de fevereiro de 2020.

Excelentíssimo Senhor
Prefeito
Lauir de Oliveira
Prefeitura de Imbaú
Av. Francisco Siqueira Kortz, 471 São Cristóvão
Imbaú – PR
CEP: 84.250-000

Assunto: Consultas Públicas para apresentação do Projeto de Implantação e Pavimentação PR-160 Imbaú-Reserva, nos municípios de Imbaú e Reserva, no âmbito do Programa BID.

Prezado Senhor:

Convidamos Vossa Excelência para participar das CONSULTAS PÚBLICAS PRESENCIAIS para apresentação do Projeto de Implantação e Pavimentação PR-160 Imbaú-Reserva, nos municípios de Imbaú e Reserva, no Estado do Paraná, conforme seguem:

IMBAÚ

Data: 10 de março de 2020

Horário de Abertura: 14 horas

Horário de Encerramento: 15h30

Local: Auditório Câmara dos Vereadores

Endereço: Av. Francisco Siqueira Hortz, 473 São Cristóvão / Imbaú - PR

RESERVA

Data: 10 de março de 2020

Horário de Abertura: 17 horas

Horário de Encerramento: 18h30

Local: Auditório Câmara dos Vereadores

Endereço: Rua Generoso Marques, 1035 Centro / Reserva - PR

Informações referentes ao projeto encontram-se disponíveis para consulta por meio do link: http://www.der.pr.gov.br/modules/conteudo/conteudo.php?conteudo=458

Colocamo-nos à disposição para os esclarecimentos que se fizerem necessários por meio do telefone 41 3304-8158.

Atenciosamente,

DEPARTAMENTO DE ESTRADAS DE RODAGEM DO PARANÁ – DER/PR
FERNANDO FURIATTI SABOIA
Diretor Geral

Ofício nº 2020_110-UGPBID

Curitiba, 20 de fevereiro de 2020.

Excelentíssimo Senhor
Vereador
Wellington Lucio de Jesus
Câmara do Vereadores
Av. Francisco Siqueira Kortz, 473 São Cristóvão
Imbaú – PR
CEP: 84.250-000

Assunto: Consultas Públicas para apresentação do Projeto de Implantação e Pavimentação PR-160 Imbaú-Reserva, nos municípios de Imbaú e Reserva, no âmbito do Programa BID.

Prezado Senhor:

Convidamos Vossa Excelência para participar das CONSULTAS PÚBLICAS PRESENCIAIS para apresentação do Projeto de Implantação e Pavimentação PR-160 Imbaú-Reserva, nos municípios de Imbaú e Reserva, no Estado do Paraná, conforme segue:

IMBAÚ

Data: 10 de março de 2020

Horário de Abertura: 14 horas

Horário de Encerramento: 15h30

Local: Auditório Câmara dos Vereadores

Endereço: Av. Francisco Siqueira Hortz, 473 São Cristóvão / Imbaú - PR

RESERVA

Data: 10 de março de 2020

Horário de Abertura: 17 horas

Horário de Encerramento: 18h30

Local: Auditório Câmara dos Vereadores

Endereço: Rua Generoso Marques, 1035 Centro / Reserva - PR

Informações referentes ao projeto encontram-se disponíveis para consulta por meio do link: http://www.der.pr.gov.br/modules/conteudo/conteudo.php?conteudo=458

Colocamo-nos à disposição para os esclarecimentos que se fizerem necessários por meio do telefone 41 3304-8158.

Atenciosamente,

DEPARTAMENTO DE ESTRADAS DE RODAGEM DO PARANÁ – DER/PR
FERNANDO FURIATTI SABOIA
Diretor Geral

Ofício nº 2020_111-UGPBID

Curitiba, 20 de fevereiro de 2020.

Excelentíssimo Senhor
Vereador
Luis Carlos Vieira Prestes
Câmara do Vereadores
Av. Francisco Siqueira Kortz, 473 São Cristóvão
Imbaú – PR
CEP: 84.250-000

Assunto: Consultas Públicas para apresentação do Projeto de Implantação e Pavimentação PR-160 Imbaú-Reserva, nos municípios de Imbaú e Reserva, no âmbito do Programa BID.

Prezado Senhor:

Convidamos Vossa Excelência para participar das CONSULTAS PÚBLICAS PRESENCIAIS para apresentação do Projeto de Implantação e Pavimentação PR-160 Imbaú-Reserva, nos municípios de Imbaú e Reserva, no Estado do Paraná, conforme segue:

IMBAÚ

Data: 10 de março de 2020

Horário de Abertura: 14 horas

Horário de Encerramento: 15h30

Local: Auditório Câmara dos Vereadores

Endereço: Francisco Siqueira Hortz, 473 São Cristóvão / Imbaú - PR

RESERVA

Data: 10 de março de 2020

Horário de Abertura: 17 horas

Horário de Encerramento: 18h30

Local: Auditório Câmara dos Vereadores

Endereço: Rua Generoso Marques, 1035 Centro / Reserva - PR

Informações referentes ao projeto encontram-se disponíveis para consulta por meio do link: http://www.der.pr.gov.br/modules/conteudo/conteudo.php?conteudo=458

Colocamo-nos à disposição para os esclarecimentos que se fizerem necessários por meio do telefone 41 3304-8158.

Atenciosamente,

DEPARTAMENTO DE ESTRADAS DE RODAGEM DO PARANÁ – DER/PR
FERNANDO FURIATTI SABOIA
Diretor Geral

Ofício nº 2020_112-UGPBID

Curitiba, 20 de fevereiro de 2020.

Excelentíssimo Senhor
Vereador
Josoel Sebastião da Silva
Câmara do Vereadores
Av. Francisco Siqueira Kortz, 473 São Cristóvão
Imbaú – PR
CEP: 84.250-000

Assunto: Consultas Públicas para apresentação do Projeto de Implantação e Pavimentação PR-160 Imbaú-Reserva, nos municípios de Imbaú e Reserva, no âmbito do Programa BID.

Prezado Senhor:

Convidamos Vossa Excelência para participar das CONSULTAS PÚBLICAS PRESENCIAIS para apresentação do Projeto de Implantação e Pavimentação PR-160 Imbaú-Reserva, nos municípios de Imbaú e Reserva, no Estado do Paraná, conforme segue:

IMBAÚ

Data: 10 de março de 2020

Horário de Abertura: 14 horas

Horário de Encerramento: 15h30

Local: Auditório Câmara dos Vereadores

Endereço: Av. Francisco Siqueira Hortz, 473 São Cristóvão / Imbaú - PR

RESERVA

Data: 10 de março de 2020

Horário de Abertura: 17 horas

Horário de Encerramento: 18h30

Local: Auditório Câmara dos Vereadores

Endereço: Rua Generoso Marques, 1035 Centro / Reserva - PR

Informações referentes ao projeto encontram-se disponíveis para consulta por meio do link: http://www.der.pr.gov.br/modules/conteudo/conteudo.php?conteudo=458

Colocamo-nos à disposição para os esclarecimentos que se fizerem necessários por meio do telefone 41 3304-8158.

Atenciosamente,

DEPARTAMENTO DE ESTRADAS DE RODAGEM DO PARANÁ – DER/PR
FERNANDO FURIATTI SABOIA
Diretor Geral

Ofício nº 2020_113-UGPBID

Curitiba, 20 de fevereiro de 2020.

Excelentíssimo Senhor
Vereador
David José Antunes Teixeira
Câmara do Vereadores
Av. Francisco Siqueira Kortz, 473 São Cristóvão
Imbaú – PR
CEP: 84.250-000

Assunto: Consultas Públicas para apresentação do Projeto de Implantação e Pavimentação PR-160 Imbaú-Reserva, nos municípios de Imbaú e Reserva, no âmbito do Programa BID.

Prezado Senhor:

Convidamos Vossa Excelência para participar das CONSULTAS PÚBLICAS PRESENCIAIS para apresentação do Projeto de Implantação e Pavimentação PR-160 Imbaú-Reserva, nos municípios de Imbaú e Reserva, no Estado do Paraná, conforme segue:

IMBAÚ

Data: 10 de março de 2020

Horário de Abertura: 14 horas

Horário de Encerramento: 15h30

Local: Auditório Câmara dos Vereadores

Endereço: Av. Francisco Siqueira Hortz, 473 São Cristóvão / Imbaú - PR

RESERVA

Data: 10 de março de 2020

Horário de Abertura: 17 horas

Horário de Encerramento: 18h30

Local: Auditório Câmara dos Vereadores

Endereço: Rua Generoso Marques, 1035 Centro / Reserva - PR

Informações referentes ao projeto encontram-se disponíveis para consulta por meio do link: http://www.der.pr.gov.br/modules/conteudo/conteudo.php?conteudo=458

Colocamo-nos à disposição para os esclarecimentos que se fizerem necessários por meio do telefone 41 3304-8158.

Atenciosamente,

DEPARTAMENTO DE ESTRADAS DE RODAGEM DO PARANÁ – DER/PR
FERNANDO FURIATTI SABOIA
Diretor Geral

Ofício nº 2020_114-UGPBID

Curitiba, 20 de fevereiro de 2020.

Excelentíssimo Senhor
Vereador
Alex Sandro de Oliveira
Câmara do Vereadores
Av. Francisco Siqueira Kortz, 473 São Cristóvão
Imbaú – PR
CEP: 84.250-000

Assunto: Consultas Públicas para apresentação do Projeto de Implantação e Pavimentação PR-160 Imbaú-Reserva, nos municípios de Imbaú e Reserva, no âmbito do Programa BID.

Prezado Senhor:

Convidamos Vossa Excelência para participar das CONSULTAS PÚBLICAS PRESENCIAIS para apresentação do Projeto de Implantação e Pavimentação PR-160 Imbaú-Reserva, nos municípios de Imbaú e Reserva, no Estado do Paraná, conforme segue:

IMBAÚ

Data: 10 de março de 2020

Horário de Abertura: 14 horas

Horário de Encerramento: 15h30

Local: Auditório Câmara dos Vereadores

Endereço: Av. Francisco Siqueira Hortz, 473 São Cristóvão / Imbaú - PR

RESERVA

Data: 10 de março de 2020

Horário de Abertura: 17 horas

Horário de Encerramento: 18h30

Local: Auditório Câmara dos Vereadores

Endereço: Rua Generoso Marques, 1035 Centro / Reserva - PR

Informações referentes ao projeto encontram-se disponíveis para consulta por meio do link: http://www.der.pr.gov.br/modules/conteudo/conteudo.php?conteudo=458

Colocamo-nos à disposição para os esclarecimentos que se fizerem necessários por meio do telefone 41 3304-8158.

Atenciosamente,

DEPARTAMENTO DE ESTRADAS DE RODAGEM DO PARANÁ – DER/PR
FERNANDO FURIATTI SABOIA
Diretor Geral

Ofício nº 2020_115-UGPBID

Curitiba, 20 de fevereiro de 2020.

Excelentíssimo Senhor
Vereador
Esmael José de Menezes
Câmara do Vereadores
Av. Francisco Siqueira Kortz, 473 São Cristóvão
Imbaú – PR
CEP: 84.250-000

Assunto: Consultas Públicas para apresentação do Projeto de Implantação e Pavimentação PR-160 Imbaú-Reserva, nos municípios de Imbaú e Reserva, no âmbito do Programa BID.

Prezado Senhor:

Convidamos Vossa Excelência para participar das CONSULTAS PÚBLICAS PRESENCIAIS para apresentação do Projeto de Implantação e Pavimentação PR-160 Imbaú-Reserva, nos municípios de Imbaú e Reserva, no Estado do Paraná, conforme segue:

IMBAÚ

Data: 10 de março de 2020

Horário de Abertura: 14 horas

Horário de Encerramento: 15h30

Local: Auditório Câmara dos Vereadores

Endereço: Av. Francisco Siqueira Hortz, 473 São Cristóvão / Imbaú - PR

RESERVA

Data: 10 de março de 2020

Horário de Abertura: 17 horas

Horário de Encerramento: 18h30

Local: Auditório Câmara dos Vereadores

Endereço: Rua Generoso Marques, 1035 Centro / Reserva - PR

Informações referentes ao projeto encontram-se disponíveis para consulta por meio do link: http://www.der.pr.gov.br/modules/conteudo/conteudo.php?conteudo=458

Colocamo-nos à disposição para os esclarecimentos que se fizerem necessários por meio do telefone 41 3304-8158.

Atenciosamente,

DEPARTAMENTO DE ESTRADAS DE RODAGEM DO PARANÁ – DER/PR
FERNANDO FURIATTI SABOIA
Diretor Geral

Ofício nº 2020_116-UGPBID

Curitiba, 20 de fevereiro de 2020.

Excelentíssimo Senhor
Vereador
Manoel Eurides Gonçalves
Câmara do Vereadores
Av. Francisco Siqueira Kortz, 473 São Cristóvão
Imbaú – PR
CEP: 84.250-000

Assunto: Consultas Públicas para apresentação do Projeto de Implantação e Pavimentação PR-160 Imbaú-Reserva, nos municípios de Imbaú e Reserva, no âmbito do Programa BID.

Prezado Senhor:

Convidamos Vossa Excelência para participar das CONSULTAS PÚBLICAS PRESENCIAIS para apresentação do Projeto de Implantação e Pavimentação PR-160 Imbaú-Reserva, nos municípios de Imbaú e Reserva, no Estado do Paraná, conforme segue:

IMBAÚ

Data: 10 de março de 2020

Horário de Abertura: 14 horas

Horário de Encerramento: 15h30

Local: Auditório Câmara dos Vereadores

Endereço: Av. Francisco Siqueira Hortz, 473 São Cristóvão / Imbaú - PR

RESERVA

Data: 10 de março de 2020

Horário de Abertura: 17 horas

Horário de Encerramento: 18h30

Local: Auditório Câmara dos Vereadores

Endereço: Rua Generoso Marques, 1035 Centro / Reserva - PR

Informações referentes ao projeto encontram-se disponíveis para consulta por meio do link: http://www.der.pr.gov.br/modules/conteudo/conteudo.php?conteudo=458

Colocamo-nos à disposição para os esclarecimentos que se fizerem necessários por meio do telefone 41 3304-8158.

Atenciosamente,

DEPARTAMENTO DE ESTRADAS DE RODAGEM DO PARANÁ – DER/PR
FERNANDO FURIATTI SABOIA
Diretor Geral

Ofício nº 2020_117-UGPBID

Curitiba, 20 de fevereiro de 2020.

Excelentíssimo Senhor
Vereador
Floriano Ferreira Pedroso
Câmara do Vereadores
Av. Francisco Siqueira Kortz, 473 São Cristóvão
Imbaú – PR
CEP: 84.250-000

Assunto: Consultas Públicas para apresentação do Projeto de Implantação e Pavimentação PR-160 Imbaú-Reserva, nos municípios de Imbaú e Reserva, no âmbito do Programa BID.

Prezado Senhor:

Convidamos Vossa Excelência para participar das CONSULTAS PÚBLICAS PRESENCIAIS para apresentação do Projeto de Implantação e Pavimentação PR-160 Imbaú-Reserva, nos municípios de Imbaú e Reserva, no Estado do Paraná, conforme segue:

IMBAÚ

Data: 10 de março de 2020

Horário de Abertura: 14 horas

Horário de Encerramento: 15h30

Local: Auditório Câmara dos Vereadores

Endereço: Av. Francisco Siqueira Hortz, 473 São Cristóvão / Imbaú - PR

RESERVA

Data: 10 de março de 2020

Horário de Abertura: 17 horas

Horário de Encerramento: 18h30

Local: Auditório Câmara dos Vereadores

Endereço: Rua Generoso Marques, 1035 Centro / Reserva - PR

Informações referentes ao projeto encontram-se disponíveis para consulta por meio do link: http://www.der.pr.gov.br/modules/conteudo/conteudo.php?conteudo=458

Colocamo-nos à disposição para os esclarecimentos que se fizerem necessários por meio do telefone 41 3304-8158.

Atenciosamente,

DEPARTAMENTO DE ESTRADAS DE RODAGEM DO PARANÁ – DER/PR
FERNANDO FURIATTI SABOIA
Diretor Geral

Ofício nº 2020_118-UGPBID

Curitiba, 20 de fevereiro de 2020.

Excelentíssima Senhora
Vereadora
Maristela Pelissaro
Câmara do Vereadores
Av. Francisco Siqueira Kortz, 473 São Cristóvão
Imbaú – PR
CEP: 84.250-000

Assunto: Consultas Públicas para apresentação do Projeto de Implantação e Pavimentação PR-160 Imbaú-Reserva, nos municípios de Imbaú e Reserva, no âmbito do Programa BID.

Prezada Senhora:

Convidamos Vossa Excelência para participar das CONSULTAS PÚBLICAS PRESENCIAIS para apresentação do Projeto de Implantação e Pavimentação PR-160 Imbaú-Reserva, nos municípios de Imbaú e Reserva, no Estado do Paraná, conforme segue:

IMBAÚ

Data: 10 de março de 2020

Horário de Abertura: 14 horas

Horário de Encerramento: 15h30

Local: Auditório Câmara dos Vereadores

Endereço: Av. Francisco Siqueira Hortz, 473 São Cristóvão / Imbaú - PR

RESERVA

Data: 10 de março de 2020

Horário de Abertura: 17 horas

Horário de Encerramento: 18h30

Local: Auditório Câmara dos Vereadores

Endereço: Rua Generoso Marques, 1035 Centro / Reserva - PR

Informações referentes ao projeto encontram-se disponíveis para consulta por meio do link: http://www.der.pr.gov.br/modules/conteudo/conteudo.php?conteudo=458

Colocamo-nos à disposição para os esclarecimentos que se fizerem necessários por meio do telefone 41 3304-8158.

Atenciosamente,

DEPARTAMENTO DE ESTRADAS DE RODAGEM DO PARANÁ – DER/PR
FERNANDO FURIATTI SABOIA
Diretor Geral

Ofício nº 2020_137-UGPBID

Curitiba, 20 de fevereiro de 2020.

Excelentíssimo Senhor
IVAN LOUREIRO
ESCRITÓRIO REGIONAL DE PONTA GROSSA – ERPGO
Rua Comendador Miró, 1420
CEP 84010-160 – PONTA GROSSA
E-mail: iappontagrossa@iap.pr.gov.br
Fone/Fax: (42) 3225-2757

Assunto: Consultas Públicas para apresentação do Projeto de Implantação e Pavimentação PR-160 Imbaú-Reserva, nos municípios de Imbaú e Reserva, no âmbito do Programa BID.

Prezado Senhor:

Convidamos Vossa Excelência para participar das CONSULTAS PÚBLICAS PRESENCIAIS para apresentação do Projeto de Implantação e Pavimentação PR-160 Imbaú-Reserva, nos municípios de Imbaú e Reserva, no Estado do Paraná, conforme segue:

IMBAÚ

Data: 10 de março de 2020

Horário de Abertura: 14 horas

Horário de Encerramento: 15h30

Local: Auditório Câmara dos Vereadores

Endereço: Av. Francisco Siqueira Hortz, 473 São Cristóvão / Imbaú - PR

RESERVA

Data: 10 de março de 2020

Horário de Abertura: 17 horas

Horário de Encerramento: 18h30

Local: Auditório Câmara dos Vereadores

Endereço: Rua Generoso Marques, 1035 Centro / Reserva - PR

Informações referentes ao projeto encontram-se disponíveis para consulta por meio do link: http://www.der.pr.gov.br/modules/conteudo/conteudo.php?conteudo=458

Colocamo-nos à disposição para os esclarecimentos que se fizerem necessários por meio do telefone 41 3304-8158.

Atenciosamente,

DEPARTAMENTO DE ESTRADAS DE RODAGEM DO PARANÁ – DER/PR
FERNANDO FURIATTI SABOIA
Diretor Geral

SECRETARIA DE ESTADO DE INFRAESTRUTURA E LOGÍSTICA
DEPARTAMENTO DE ESTRADAS DE RODAGEM
PROGRAMA ESTRATÉGICO DE INFRAESTRUTURA E LOGÍSTICA DE TRANSPORTES DO PARANÁ
UNIDADE DE GESTÃO DO PROGRAMA - UGP

Ofício nº 2020_138-UGPBID

Curitiba, 20 de fevereiro de 2020.

Excelentíssimo Senhor
Responsável / Unidade Municipal do Instituto Emater de Imbaú
Fone: (42) 3278 1070
E-mail: imbau@emater.pr.gov.br

Assunto: Consultas Públicas para apresentação do Projeto de Implantação e Pavimentação PR-160 Imbaú-Reserva, nos municípios de Imbaú e Reserva, no âmbito do Programa BID.

Prezado Senhor:

Convidamos Vossa Excelência para participar das CONSULTAS PÚBLICAS PRESENCIAIS para apresentação do Projeto de Implantação e Pavimentação PR-160 Imbaú-Reserva, nos municípios de Imbaú e Reserva, no Estado do Paraná, conforme segue:

IMBAÚ

Data: 10 de março de 2020

Horário de Abertura: 14 horas

Horário de Encerramento: 15h30

Local: Auditório Câmara dos Vereadores

Endereço: Av. Francisco Siqueira Hortz, 473 São Cristóvão / Imbaú - PR

RESERVA

Data: 10 de março de 2020

Horário de Abertura: 17 horas

Horário de Encerramento: 18h30

Local: Auditório Câmara dos Vereadores

Endereço: Rua Generoso Marques, 1035 Centro / Reserva - PR

Informações referentes ao projeto encontram-se disponíveis para consulta por meio do link: http://www.der.pr.gov.br/modules/conteudo/conteudo.php?conteudo=458

Colocamo-nos à disposição para os esclarecimentos que se fizerem necessários por meio do telefone 41 3304-8158.

Atenciosamente,

DEPARTAMENTO DE ESTRADAS DE RODAGEM DO PARANÁ – DER/PR
FERNANDO FURIATTI SABOIA
Diretor Geral

Ofício nº 2020_139-UGPBID

Curitiba, 20 de fevereiro de 2020.

Excelentíssimo Senhor
Responsável / SANEPAR

Assunto: Consultas Públicas para apresentação do Projeto de Implantação e Pavimentação PR-160 Imbaú-Reserva, nos municípios de Imbaú e Reserva, no âmbito do Programa BID.

Prezado Senhor:

Convidamos Vossa Excelência para participar das CONSULTAS PÚBLICAS PRESENCIAIS para apresentação do Projeto de Implantação e Pavimentação PR-160 Imbaú-Reserva, nos municípios de Imbaú e Reserva, no Estado do Paraná, conforme segue:

IMBAÚ

Data: 10 de março de 2020

Horário de Abertura: 14 horas

Horário de Encerramento: 15h30

Local: Auditório Câmara dos Vereadores

Endereço: Av. Francisco Siqueira Hortz, 473 São Cristóvão / Imbaú - PR

RESERVA

Data: 10 de março de 2020

Horário de Abertura: 17 horas

Horário de Encerramento: 18h30

Local: Auditório Câmara dos Vereadores

Endereço: Rua Generoso Marques, 1035 Centro / Reserva - PR

Informações referentes ao projeto encontram-se disponíveis para consulta por meio do link: http://www.der.pr.gov.br/modules/conteudo/conteudo.php?conteudo=458

Colocamo-nos à disposição para os esclarecimentos que se fizerem necessários por meio do telefone 41 3304-8158.

Atenciosamente,

DEPARTAMENTO DE ESTRADAS DE RODAGEM DO PARANÁ – DER/PR
FERNANDO FURIATTI SABOIA
Diretor Geral

Ofício nº 2020_140-UGPBID

Curitiba, 20 de fevereiro de 2020.

Excelentíssimo Senhor
Responsável / COPEL

Assunto: Consultas Públicas para apresentação do Projeto de Implantação e Pavimentação PR-160 Imbaú-Reserva, nos municípios de Imbaú e Reserva, no âmbito do Programa BID.

Prezado Senhor:

Convidamos Vossa Excelência para participar das CONSULTAS PÚBLICAS PRESENCIAIS para apresentação do Projeto de Implantação e Pavimentação PR-160 Imbaú-Reserva, nos municípios de Imbaú e Reserva, no Estado do Paraná, conforme segue:

IMBAÚ

Data: 10 de março de 2020

Horário de Abertura: 14 horas

Horário de Encerramento: 15h30

Local: Auditório Câmara dos Vereadores

Endereço: Av. Francisco Siqueira Hortz, 473 São Cristóvão / Imbaú - PR

RESERVA

Data: 10 de março de 2020

Horário de Abertura: 17 horas

Horário de Encerramento: 18h30

Local: Auditório Câmara dos Vereadores

Endereço: Rua Generoso Marques, 1035 Centro / Reserva - PR

Informações referentes ao projeto encontram-se disponíveis para consulta por meio do link: http://www.der.pr.gov.br/modules/conteudo/conteudo.php?conteudo=458

Colocamo-nos à disposição para os esclarecimentos que se fizerem necessários por meio do telefone 41 3304-8158.

Atenciosamente,

DEPARTAMENTO DE ESTRADAS DE RODAGEM DO PARANÁ – DER/PR
FERNANDO FURIATTI SABOIA
Diretor Geral

Ofício nº 2020_141-UGPBID

Curitiba, 20 de fevereiro de 2020.

Excelentíssimo Senhor
Promotor
Ministério Público Imbaú-PR

Assunto: Consultas Públicas para apresentação do Projeto de Implantação e Pavimentação PR-160 Imbaú-Reserva, nos municípios de Imbaú e Reserva, no âmbito do Programa BID.

Prezado Senhor:

Convidamos Vossa Excelência para participar das CONSULTAS PÚBLICAS PRESENCIAIS para apresentação do Projeto de Implantação e Pavimentação PR-160 Imbaú-Reserva, nos municípios de Imbaú e Reserva, no Estado do Paraná, conforme segue:

IMBAÚ

Data: 10 de março de 2020

Horário de Abertura: 14 horas

Horário de Encerramento: 15h30

Local: Auditório Câmara dos Vereadores

Endereço: Av. Francisco Siqueira Hortz, 473 São Cristóvão / Imbaú - PR

RESERVA

Data: 10 de março de 2020

Horário de Abertura: 17 horas

Horário de Encerramento: 18h30

Local: Auditório Câmara dos Vereadores

Endereço: Rua Generoso Marques, 1035 Centro / Reserva - PR

Informações referentes ao projeto encontram-se disponíveis para consulta por meio do link: http://www.der.pr.gov.br/modules/conteudo/conteudo.php?conteudo=458

Colocamo-nos à disposição para os esclarecimentos que se fizerem necessários por meio do telefone 41 3304-8158.

Atenciosamente,

DEPARTAMENTO DE ESTRADAS DE RODAGEM DO PARANÁ – DER/PR
FERNANDO FURIATTI SABOIA
Diretor Geral

Ofício nº 2020_142-UGPBID

Curitiba, 20 de fevereiro de 2020.

Excelentíssimo Senhor
Everton Viana
Coordenador de Estradas
Klabin S/A
Endereço: Fazenda Monte Alegre S/N - Harmonia, Telêmaco Borba - PR, 84275-000
Telefone: (42) 3271-5000
e-mail: everton.viana@klabin.com.br

Assunto: Consultas Públicas para apresentação do Projeto de Implantação e Pavimentação PR-160 Imbaú-Reserva, nos municípios de Imbaú e Reserva, no âmbito do Programa BID.

Prezado Senhor:

Convidamos Vossa Excelência para participar das CONSULTAS PÚBLICAS PRESENCIAIS para apresentação do Projeto de Implantação e Pavimentação PR-160 Imbaú-Reserva, nos municípios de Imbaú e Reserva, no Estado do Paraná, conforme segue:

IMBAÚ

Data: 10 de março de 2020

Horário de Abertura: 14 horas

Horário de Encerramento: 15h30

Local: Auditório Câmara dos Vereadores

Endereço: Av. Francisco Siqueira Hortz, 473 São Cristóvão / Imbaú - PR

RESERVA

Data: 10 de março de 2020

Horário de Abertura: 17 horas

Horário de Encerramento: 18h30

Local: Auditório Câmara dos Vereadores

Endereço: Rua Generoso Marques, 1035 Centro / Reserva - PR

Informações referentes ao projeto encontram-se disponíveis para consulta por meio do link: http://www.der.pr.gov.br/modules/conteudo/conteudo.php?conteudo=458

Colocamo-nos à disposição para os esclarecimentos que se fizerem necessários por meio do telefone 41 3304-8158.

Atenciosamente,

DEPARTAMENTO DE ESTRADAS DE RODAGEM DO PARANÁ – DER/PR
FERNANDO FURIATTI SABOIA
Diretor Geral

Anexo 04 - Memória transcrição do áudio Consulta Pública

Consulta Pública duplicação pavimentação PR-160 Imbaú/Reserva

Programa BID

Imbaú: 10/03/2020

(ELEANDRO) Aqui nós temos um mapa geral da pavimentação da PR-160, que vai ligar o município de Imbaú ao município de Reserva, passando por José Lacerda. Nós temos já, de pronto uma região muito ondulada, então vai haver retificação nas curvas. Então, se você imaginar a rodovia que está hoje lá, que não é pavimentada, ela... nós vamos predominantemente seguir o mesmo traçado, porém, as curvas serão retificadas, alguns trechos de rampas, de subida e descida terão retificação também. Então vai ter bastante mudança no que é hoje, por isso então, não dá para tirar conclusões, se sua propriedade vai ser atingida ou não, sem olhar o projeto. Porque pode ser que você esteja na beira da rodovia, mas não seja atingido. O trecho, ele inicia aqui, próximo de onde nós estamos, no prolongamento da PR-160, que vem de Telêmaco, após o viaduto da BR-376. A extensão que segue aqui é 28,36 km, o engenheiro Rodrigo citou ali 32 km, é porque na chegada em Reserva, nós estamos tratando de um lote da obra, na chegada em Reserva vai ter um outro lote que vai ser um desvio de Reserva, uma variante que a gente chama. Vai sair do perímetro urbano de Reserva. Então não está contemplado nesse projeto aqui. Mas Imbaú está.

Aqui nós temos um fato relevante que é a faixa de domínio da rodovia hoje, que está sem pavimentação, p é uma rodovia com faixa de domínio de 25 metros simétricos, ou seja, hoje, a faixa de domínio é 12,5 pra cada lado, do eixo da rodovia. Via passar a ser 60 metros. Então são 30 metros pra cada lado do eixo da rodovia. Lembrando aquilo que eu disse: o traçado hoje existente, não representa o traçado final da obra. Então nós temos que ver o projeto, pra ver caso a caso. A Josil já deu essa informação de que terá uma nova oportunidade para que os proprietários, aí sim, tirem suas dúvidas quanto à particularidade das suas áreas.

A velocidade que foi estipulada para a realização do projeto, para dimensionamento de curvas e rampas, é 70 km/h. Então o principalobjetivo dessa pavimentação aqui, é promover o desvio do fluxo que hoje trafegam pelos centros urbanos dos municípios, tanto Imbaú, como Reserva, e também José Lacerda, fomentando o desenvolvimento econômico da região. A classe da rodovia, segundo um parâmetro do Dnit é classe II. Isso é uma especificação técnica que diz respeito às curvas, ao ângulo de concepção do projeto das curvas, sejam elas horizontais, né, uma curva, ou vertical quando é uma subida ou descida. A rampa máxima 7%, seriam as subidas e descidas, né. As faixas de rolamento da pista serão de 3,5 m e acostamento de 2,5m de cada lado da rodovia, exceto quando tiver terceira faixa. Depois nós vamos ter exemplo de uma seção da rodovia para demonstrar isso.

A previsão da implantação da rodovia foi feita com o aproveitamento das estradas vicinais. Então, todos os acessos que têm, eles serão contemplados com projeto. Então as estradas que hoje derivam da rodovia existente, elas estão contempladas no projeto e continuarão existindo, dentro de um limite de segurança. Porque essa própria classificação do Dnit, ela nos limita quanto aos acessos, mas todos serão contemplados, de forma direta, ou indireta, através de uma marginal ou coisa parecida.

Aqui nós temos a estrutura do pavimento que vai serimplantado, à princípio. Esse é o pavimento predominante na pista de rolamento, temos variação onde é acostamento, que seria34 centímetros de rocha detonada, é uma rocha detonada até 4 polegadas, uma brita graduada, que é uma rocha detonada também, mas tem uma variação no tamanho das partículas, e o revestimento em CAUQ (Concreto asfáltico usinado quente). Esse é o pavimento predominante da região. As obras de arte especiais, são duaspontes, uma no rio São Pedro, com 45 metros de comprimento e 15,3 de largura, e uma no rio Maromba de 60 metros de comprimento e 14,5 de largura.

O prazo previsto para execução da obra é 24 meses a partir da ordem de serviços. Aqui nós temos uma seção para a gente poder entender um pouquinho, é uma seção que apresenta a pista predominante da rodovia, que são duas pistas de 3,5, dois acostamentos de 2,5, adjacentes à pista de rolamento. Quando nós teremos uma terceira faixa, só de um lado, aí nós temos a ampliação demais de uma pista, o que vai levar, de 15 metros de plataforma, para 17,5, com 3 pistas, sendo que o acostamento do lado oposto, da terceira faixa, ele vai continuar com 2,5.

Aqui nós temos uma outra seção que demonstra as duas pistas com terceira faixa nos dois sentidos. Em alguns pontos nós teremos essa intersecção das duas faixas. Então a pista vai para 20 metros, então, por isso, que é aquela largura da faixa de domínio, que tem que ser bem generosa para acomodar todos os elementos que compõe a rodovia: aterro, elementos de drenagem, bueiros e tudo mais.

Aqui nós temos uma imagem da intersecção que será construída aqui perto, próximo ao viaduto, perto da 376, que seriam duas rótulas, uma de cada lado da 376, e dando sequência, sentido Imbaú. Aqui no início, na saída de Imbaú, vai ser feita uma variante, como eu já expliquei pros senhores, vai ser um trecho novo de implantação, onde nós vamos sair do percurso, hoje utilizado para a rodovia, e vamos desviar de todo o perímetro urbano. Então não vai passar mais no centro da cidade como é hoje. Aqui nós temos o contorno de José Lacerda lá, que também a rodovia não vai mais passar por dentro de José Lacerda, vai desviar. Um exemplo aqui da ponte do Rio São Pedro, que é uma ponte em curva com uma séria complexidade ali do projeto.

Nós temos algumas interferências, mas que são transitórias: vibração de equipamentos, a geração de poeira, ruído, a detonação de rocha, na nossa região aqui tem muita rocha aflorante. Então naimplantação dessa obra vai ter abertura de pedreiras, vai ter detonação de rochas, para propiciar a passagem da rodovia; o contingenciamento de tráfego, que é temporário, quando da implantação da pavimentação, ou até mesmo o desvio do tráfego. Em algumas circunstâncias durante a obra, vai ser desviado esse tráfego, por tempo determinado, vai ser comunicado, principalmente quando há detonação de rochas ou algum outro problema. E, o principal, que é o seccionamento das propriedades atingidas. Ninguém quer ter a sua propriedade atingida num projeto desse, apesar de que nós sabemos que o ganho que termos vai ser grande. Mas, nós estamos diante de um Programa sério, que tem feito a sua parte de indenizar de forma justa. Nós já temos outras obras em andamento que os proprietários estão sendo indenizados dentro daquilo que é justo. Então é a maior interferência que nós vamos sentir.

As vantagens da obra, os benefícios, né: a redução considerável do tempo de viagem entre uma cidade e outra; o aumento do conforto dos usuários; a redução do custo

operacional de manutenção de veículos; a indução ao desenvolvimento econômico dos municípios, a facilidade de escoamento da produção, a melhoria no acesso às universidades, à saúde e a redução do tráfego nas áreas urbanas, que é o ponto mais importante. Quem de nós, nunca ouviu falar de acidentes causados por caminhões, de tráfego rodoviário, de longa distância, que acabam atravessando nossos perímetros urbanos da cidade, e acabam causando acidentes, porque na maioria das vezes os condutores desses veículos viajaram horas e horas e não estão preparados para aquela situação onde um outro morador quer sair e chegar a um supermercado. Então esse problema é um problema grave, esse projeto está tentando eliminar, ou minimizar, desviar a maior parte do tráfego.

Aqui nós temos um orçamento que ainda não é final, mas o custo da obra vai ficar, aproximadamente em R$ 182 milhões. Esse valor ainda vai mudar para menos ou para mais, ainda tem alguns ajustes no projeto. Mas esse é o valor que nós temos hoje estimado para o custo da obra. Esse projeto foi concebido através de um empreendimento da Klabin, foi desenvolvido pela Azimute Engenharia. A implantação da obra vai ser feita pelo Governo do Estado através do DER, com o financiamento do BID.

[Apresenta o vídeo]

(JOSIL) Apresenta Sandro Alex

(SANDRO ALEX) Discursa

(JOSIL) Inicia terceira etapa, de perguntas.

(LAUIR DE OLIVEIRA) Prefeito discursa sobre a importância da obra.

(SANDRO ALEX) Secretário agradece.

(JOSIL) Pergunta escrita do senhor Itamar de Oliveira: "Tenho minas de água no trajeto do asfalto e um centro de treinamento de animais. Seria possível mudar o trajeto 200 metros para outro sentido?"

(RODRIGO FREITAG) A fase dos estudos ambientais está em fase de conclusão final, e a gente faz o diagnóstico de possíveis nascentes afetadas. A gente tem que depois verificar de fato se a sua nascente será afetada pela obra, mas se caso ela for, o DER tem por costume fazer medidas de proteção ambiental, para que a nascente continue com a sua função, né. Em relação a alteração de traçado, a gente tem o projeto aqui em planta, depois a gente pode ver qual a sua propriedade e ver se de fato ela vai ser afetada diretamente pela obra.

(SANDRO ALEX) Todos aqui vão poder depois se debruçar sobre as plantas e os projetos que trouxemos para vocês.

(JOSIL) Anuncia nova pergunta: manifestação oral

(MARISTELA PERISSÁRO) Primeiro, gostaria de dizer que a fala do secretário é extremamente verdadeira. Pra gente ter desenvolvimento na região, precisamos de

infraestrutura. E essa estrada com certeza é um desafio que muitos esperavam, há muito tempo. Porém, tenho sido procurado por muitos proprietários e agricultores que estão preocupados. Sei que já está marcada a reunião com afetados daqui 30 dias, porém gostaria de dizer que a angústia dos moradores, das famílias que serão atingidas, é muito grande. Então eu queria pedir que isso fosse feito o mais breve possível, para que as pessoas possam reorganizar suas vidas. Nós temos pessoas aqui que declararam que a rodovia passa exatamente em cima da sua casa, daí ela não sabe o que ela faz, se ela começa a procurar uma nova propriedade, uma nova casa ou não. Então eu penso que isso é de extrema importância. Outra situação, que eu gostaria de colocar, é o tamanho dos barrancos. Nosso relevo já é ondulado, cheio de planalto, e eu comecei a ver que vão ter umas propriedades que vão ficar bem escondidas. Então, qual o tamanho desse impacto, se ele vai estar mais no município de Imbaú, ou em Reserva?

(JOSIL) Em relação à reunião com os proprietários, como nós dissemos, assim: cada proprietário, tão logo a equipe técnica feche o cadastro, que pode sofrer influência, inclusive em função da apresentação e da discussão de hoje, algumas alterações são possíveis no projeto, tão logo se feche esse cadastro, cada proprietário vai receber uma correspondência, com a convocação dessa reunião. Então é tudo muito transparente, é uma reunião bem específica para discutir caso a caso. Isso com certeza vai acontecer, é uma exigência do banco e uma prática do DER a partir de agora.

(ELEANDRO) Quanto a preocupação das pessoas que terão sua residência atingida, o BID tem uma política social muito forte. Talvez seja, junto com a política ambiental do Banco, seja um dos pontos mais fortes que ele tem em relação às exigências do governo para implantação da obra. Então, nós já nos readequamos, naquilo que estava divergente da política do Banco, e temos caminhado assim nas outras obras. Então a realocação, o reassentamento das pessoas, é algo que é feito com muito cuidado pelo banco. Nós temos a Fernanda, que é psicóloga e está como especialista social da supervisão do DER, que está acompanhando as famílias que estão sendo realocadas, então esse acompanhamento é feito *paripassu* pelo DER, atendendo à política do Banco. Como o Estado aceitou o convênio, aceitou as políticas do Banco. Então pode ficar tranquilo, porque nós estamos respaldados pelas políticas sociais do banco.

(SANDRO ALEX) Só pra entender, o traçado segue originalmente a rodovia? Em quantos por cento? É quase o trecho todo, né, mantém o traçado original, que é da atua rodovia. Vejam, o Estado vai ser muito transparente e muito correto com todos. Nós temos feito essa prática, isso ainda vai ter várias reuniões sobre esse assunto, hoje é uma apresentação de projeto, mas agora nós vamos debater pontos a pontos. Então, como eles falaram, nós vamos ter próximas reuniões, para que todos saiam com muita tabquilidae. Nada será feito sem o diálogo, uma boa conversa, e o Estado vai garantir que todos sejam indenizados, mas em alguns casos é necessário porque pra fazer a obra não tem muita forma. A gente busca fazer o menos possível, mas enfim, é uma rodovia estadual, é uma PR. Então nós temos que seguir, a legislação, a norma, do tamanho dela. E é uma rodovia que já vem com acostamento inclusive. As pessoas muitas vezesnos criticam "olha está faltando acostamento". A própria rodovia aqui Tibagi/Telêmaco, enfim, várias PRs, elas são PRs que são de muitos anos atrás, não tem nem acostamento. Então a gente já quer fazer uma rodovia que venha com toda a capacidade necessária, que tenha segurança. Não vamos fazer uma obra pequena, vamos fazer uma boa obra. Para que não fique como essas PRs antigas, que são inseguras, pequenas.

(JOSIL) Uma pergunta escrita, o senhor Marcos Camargo, pergunta quando vai aocntecer o início da obra, a partir de quando?

(ELEANDRO) Nós estamos finalizando o processo de identificação dos confrontantes. Ainda tem um percentual considerável de proprietários que ainda não foram identificados. Tão logo se finalize o processo de desapropriação e tenha sua aprovação, segue um texto para o governador, para um decreto de utilidade pública das áreas que serão atingidas. Aí, depois disso, também correndo paralelo, o processo licitatório de contratação deuma empresa para executar a obra, terminando essas duas etapas, passa-se então para essa fase de obra. Se nós pudermos estimar esse tempo aí, eu acho que daí o secretário é a pessoa mais adequada.

(SANDRO ALEX) Claro, o processo de licitação é um processo de 90 dias, mas, nós acreditamos que esse processo de indenização, pode ser que nós tenhamos que fazer ainda levantamento, não temos todas as áreas levantas, todos os proprietários. Mas nós queremos dar celeridade, se eu pudesse iniciar em 2020, gostaria de começar nesse ano ainda. Nós estamos no mês de março, então temos possibilidade de iniciar essa obra ainda em 2020, para entregar em 2022, que é a nossa gestão. O nosso mandato vai até 2022. Gostaria de entregar a obra dentro do governo Ratinho Jr. Enfim, depois segue-se um novo governo, enfim. Mas nós vamos concluir na nossa gestão. Esse é o nosso objetivo.

(JOSIL) Agora o senhor Jocelino, vice-prefeito, quer se pronunciar.

(JOCELINO) Discursa.

(SANDRO ALEX) Discursa

(JOSIL) Mais alguém com alguma questão...

(SANDOR ALEX) Eu até percebi que muitos tem a preocupação com propriedades, acho que esse é um tema importante. Claro que hoje a nossa equipe conheceu aqui e pôde ter um cadastro de talvez novos proprietários que talvez nós não tínhamos, e também de vocês colaborarem às vezes com vizinhos, ou pessoas que não estão nosso cadastro, com dúvidas, não tiveram informações. A nossa equipe está sempre à disposição, já foram deixados aqui nossos telefones, os contatos, nós estamos aqui para atendê-los. E nós vamos ter aqui todas as tratativas para indenizações no decorrer das próximas reuniões, com a equipe que acompanha o trabalho. E nós não queremos demorar com isso. Nós queremos que isso também seja feito para segurança e tranquilidade de vocês e para a celeridade da obra. A gente não quer parar a obra, a gente quer que todo mundo seja respeitado, indenizado, e a gente possa licitar a obra. Então fiquem tranquilos que nós vamos entrar profundamente no tema agora com o cadastro de vocês junto com a equipe.

(JOSIL) É importante esclarecer que a próxima reunião vai acontecer exclusivamente com os afetados. Então é uma reunião fechada, bem focada nesse assunto mesmo, exclusiva com os proprietários. Esse material aqui é para a Consulta, hoje ele vai embora, mas lembrem-se que ele está no site para consulta. Na regional fica, Eleandro? Esse projeto fica na regional do DER.

(SANDRO ALEX) Se a prefeitura quiser imprimir, ter um desse aqui e colocar ali na entrada, também pode, está à disposição.

(ELEANDRO) Na verdade, as frentes de serviço vão atingir as áreas que estiverem liberadas. Porque, mesmo assim, mesmo que você não tenha a concretização da indenização, mas vai estar tudo certo. Mas eu acho que aqui, já é umcaso novo. Porque nós, no programa BID, nós tivemos algumas obras, que se iniciaram juto com a indenização. E aí acabou dando um pouco de problema. Aqui a nossa expectativa é que não tenha problema, que as indenizações ocorram todas, mas de qualquer forma, aindenização é prévia à obra. Voltando àquela pergunta feita que eu acabei esquecendo, do desnível em relação às propriedades: por isso a faixa de domínio larga. Porque esses aterros vão ficar contidos dentro da faixa de domínio, eles não vão avançar na propriedade particular. Eles vão estar dentro da faixa do Estado. E o acesso vai ser garantido. Mas as indenizações ocorrem previamente à obra.

(JOSIL) O senhor Marcos faz uma pergunta técnica: se a obra vai iniciar de Reserva para Imbaú ou de Imbaú para o outro lado.

(ELEANDRO) Na verdade depois do processo licitatório, a empresa ganhadora, ela apresenta ao DER um plano de obra, esse plano é aprovado pelo DER e nesse plano, dentro da possibilidade logística dela, ou de ataque, ela vai definir. Politicamente, é óbvio que o prefeito daqui quer que comece aqui, o prefeito de lá quer que comece lá. O importante é a obra sair. Então, a questão e onde ela vai começar, a gente não tem como precisar nesse momento.

(SANDRO ALEX) Isso fica a critério da empresa vencedora. Nós não temos condição de dizer "olha, nós queremos que seja por aqui ou lá", depende do plano de trabalho que eles vão apresentar.

(LAUIR DE OLIVEIRA) Discursa novamente.

(SANDRO ALEX) Discursa novamente (...) O mais importante, é claro que vai ter interferência, a gente vai acabar fazendo uma faixa de domínio, mas as propriedades vão sofrer uma valorização muito importante. Elas vão valer muito mais. Todas as suas propriedades vão valer muito mais. Independente da indenização, o Estado indeniza, mas a propriedade passa a ter um outro valor. Nem começou a obra e é capaz de ter gente aqui, tentando comprar terra aqui. Já valorizou.

(JOSIL) Tem uma pergunta aqui do senhor Junior: se no terreno em uma empresa, como ela será ressarcida, o imóvel urbano e rural? Será indenizado como?

(RODRIGO FREITAG) Esse tipo de questionamento fica para a próxima reunião. As pessoas que vão ser afetadas diretamente pelasobras vão ter esses esclarecimentos sanados caso a caso. Mas o DER tem por costume fazer avaliação do imóvel e fazer a compensação devida. Mas, isso vamos deixar para a segunda reunião, que vai acontecer em breve para que a gente foque caso a caso, propriedade a propriedade. Cada imóvel tem sua característica.

(JOSIL) O que a gente pode garantir para vocês é que o DER está com uma equipe altamente qualificada para isso. Altamente qualificada, secretário. São os melhores profissionais, e o Banco tem uma metodologia que exige de fato, essa sensatez, essa preocupação com a pessoa que vai ser desapropriada. Em relação a isso podem ficar bem tranquilos. Nunca na história desse Estado o DER esteve tão bem qualificada para tal.

(RODRIGO FREITAG) O que vale a pena também falar é que o banco e não aceita que a gente conclua uma obra com pendências de desapropriação por nossa parte. A gente tem que cumprir com todas as metodologias e todas as ações que o Estado é obrigado. Se não o Banco ele não deixa... ele não libera os desembolsos para pagamento da obra. Podem ficar de fato, bem tranquilos em relação a isso.

(JOSIL) Podemos encerrar, então.

Anexo 05 - Lista de presença assinada

DER PARANÁ

PARANÁ
GOVERNO DO ESTADO

BID
Banco Interamericano de Desenvolvimento

CONSULTA PÚBLICA PRESENCIAL – PR-160 IMBAÚ - RESERVA

Data: 10/03/2020 Horário abertura: 14h00 Horário Encerramento: 15h30

Local: Auditório Câmara dos Vereadores / Rua Francisco Siqueira Hortz, 473 São Cristóvão Imbaú - PR

Nome	Entidade	RG/CPF	Contato (Telefone/Email)	Assinatura
[redacted]				

DER PARANA

PARANÁ
GOVERNO DO ESTADO

BID
Banco Interamericano de Desenvolvimento

CONSULTA PÚBLICA PRESENCIAL – PR-160 IMBAÚ - RESERVA

Data: 10/03/2020 Horário abertura: 14h00 Horário Encerramento: 15h30

Local: Auditório Câmara dos Vereadores / Rua Francisco Siqueira Hortz, 473 São Cristóvão Imbaú - PR

Nome	Entidade	RG/CPF	Contato (Telefone/Email)	Assinatura
[redacted]				

DER PARANÁ

PARANÁ
GOVERNO DO ESTADO

BID
Banco Interamericano de Desenvolvimento

CONSULTA PÚBLICA PRESENCIAL – PR-160 IMBAÚ - RESERVA

Data: 10/03/2020 Horário abertura: 14h00 Horário Encerramento: 15h30

Local: Auditório Câmara dos Vereadores / Rua Francisco Siqueira Hortz, 473 São Cristóvão Imbaú - PR

Nome	Entidade	RG/CPF	Contato (Telefone/Email)	Assinatura
[redacted]	[redacted]	[redacted]	[redacted]	[redacted]
[redacted]	[redacted]	[redacted]	[redacted]	[redacted]
[redacted]	[redacted]	[redacted]	[redacted]	[redacted]
[redacted]	[redacted]	[redacted]	[redacted]	[redacted]
[redacted]	[redacted]	[redacted]	[redacted]	[redacted]
[redacted]	[redacted]	[redacted]	[redacted]	[redacted]
[redacted]	[redacted]	[redacted]	[redacted]	[redacted]
[redacted]	[redacted]	[redacted]	[redacted]	[redacted]
[redacted]	[redacted]	[redacted]	[redacted]	[redacted]
[redacted]	[redacted]	[redacted]	[redacted]	[redacted]
[redacted]	[redacted]	[redacted]	[redacted]	[redacted]
[redacted]	[redacted]	[redacted]	[redacted]	[redacted]
[redacted]	[redacted]	[redacted]	[redacted]	[redacted]
[redacted]	[redacted]	[redacted]	[redacted]	[redacted]
[redacted]	[redacted]	[redacted]	[redacted]	[redacted]

DER PARANÁ

PARANÁ
GOVERNO DO ESTADO

BID
Banco Interamericano de Desenvolvimento

CONSULTA PÚBLICA PRESENCIAL – PR-160 IMBAÚ - RESERVA

Data: 10/03/2020 Horário abertura: 14h00 Horário Encerramento: 15h30

Local: Auditório Câmara dos Vereadores / Rua Francisco Siqueira Hortz, 473 São Cristóvão Imbaú - PR

Nome	Entidade	RG/CPF	Contato (Telefone/Email)	Assinatura
[redacted]				
[redacted]				
[redacted]				
[redacted]				
[redacted]				
[redacted]				
[redacted]				
[redacted]				
[redacted]				
[redacted]				
[redacted]				
[redacted]				
[redacted]				
[redacted]				

DER PARANÁ

PARANÁ
GOVERNO DO ESTADO

BID
Banco Interamericano de Desenvolvimento

CONSULTA PÚBLICA PRESENCIAL – PR-160 IMBAÚ - RESERVA

Data: 10/03/2020 Horário abertura: 14h00 Horário Encerramento: 15h30

Local: Auditório Câmara dos Vereadores / Rua Francisco Siqueira Hortz, 473 São Cristóvão Imbaú - PR

Nome	Entidade	RG/CPF	Contato (Telefone/Email)	Assinatura
[redacted]				

DER PARANA

PARANÁ
GOVERNO DO ESTADO

BID
Banco Interamericano de Desenvolvimento

CONSULTA PÚBLICA PRESENCIAL – PR-160 IMBAÚ - RESERVA

Data: 10/03/2020 Horário abertura: 14h00 Horário Encerramento: 15h30

Local: Auditório Câmara dos Vereadores / Rua Francisco Siqueira Hortz, 473 São Cristóvão Imbaú - PR

Nome	Entidade	RG/CPF	Contato (Telefone/Email)	Assinatura
[redacted]				

DER PARANÁ

PARANÁ
GOVERNO DO ESTADO

BID
Banco Interamericano de Desenvolvimento

CONSULTA PÚBLICA PRESENCIAL – PR-160 IMBAÚ - RESERVA

Data: 10/03/2020 Horário abertura: 14h00 Horário Encerramento: 15h30

Local: Auditório Câmara dos Vereadores / Rua Francisco Siqueira Hortz, 473 São Cristóvão Imbaú - PR

Nome	Entidade	RG/CPF	Contato (Telefone/Email)	Assinatura
[redacted]				
[redacted]	[redacted]	[redacted]	[redacted]	[redacted]
[redacted]	[redacted]	[redacted]	[redacted]	[redacted]
[redacted]	[redacted]		[redacted]	
[redacted]	[redacted]		[redacted]	
[redacted]	[redacted]		[redacted]	
[redacted]	[redacted]		[redacted]	
[redacted]	[redacted]	[redacted]	[redacted]	[redacted]
[redacted]	[redacted]		[redacted]	
[redacted]	[redacted]		[redacted]	
[redacted]	[redacted]	[redacted]	[redacted]	[redacted]
[redacted]	[redacted]	[redacted]	[redacted]	[redacted]
[redacted]	[redacted]	[redacted]	[redacted]	[redacted]
[redacted]	[redacted]			
[redacted]	[redacted]			

DER PARANÁ

PARANÁ
GOVERNO DO ESTADO

BID
Banco Interamericano de Desenvolvimento

CONSULTA PÚBLICA PRESENCIAL – PR-160 IMBAÚ - RESERVA				
Data: 10/03/2020 Horário abertura: 14h00 Horário Encerramento: 15h30				
Local: Auditório Câmara dos Vereadores / Rua Francisco Siqueira Hortz, 473 São Cristóvão Imbaú - PR				
Nome	**Entidade**	**RG/CPF**	**Contato (Telefone/Email)**	**Assinatura**
[redacted]				

DER PARANÁ

PARANÁ
GOVERNO DO ESTADO

BID
Banco Interamericano de Desenvolvimento

CONSULTA PÚBLICA PRESENCIAL – PR-160 IMBAÚ - RESERVA

Data: 10/03/2020 Horário abertura: 14h00 Horário Encerramento: 15h30

Local: Auditório Câmara dos Vereadores / Rua Francisco Siqueira Hortz, 473 São Cristóvão Imbaú - PR

Nome	Entidade	RG/CPF	Contato (Telefone/Email)	Assinatura
[redacted]				

Anexo 06 - Slides apresentação do Programa BID

PARANÁ
GOVERNO DO ESTADO

DER PARANÁ

PROGRAMA ESTRATÉGICO DE INFRAESTRUTURA E LOGÍSTICA DE TRANSPORTES DO PARANÁ

CONSULTA PÚBLICA
PR-160 IMBAÚ - RESERVA
10 DE MARÇO DE 2020

BID
Banco Interamericano de Desenvolvimento

CONSÓRCIO GERENCIADOR PARANÁ
PR

DADOS DO CONTRATO

CO 4299/OC-BR



Tempo decorrido 26 meses.

MULTIMODALIDADE

COMPONENTES DO PROGRAMA

Fonte BID e Contrapartida

Categorias de Investimento			
1. Estudos e Projetos			
2. Obras			
2.1. Obras Civis			
2.2. Supervisão de Obras			
3. Apoio ao Planejamento e Logística			
4. Compensação ambiental e desapropriações			
5. Administração do Programa			
5.1. Apoio à Administração do Programa			
5.2. Auditoria Externa			
5.3. Monitoramento e Avaliação			
Total do Programa	**$235.000.000**	**$200.000.000**	**$435.000000**

UGP
ORGANOGRAMA DE COORDENAÇÕES DO PROGRAMA

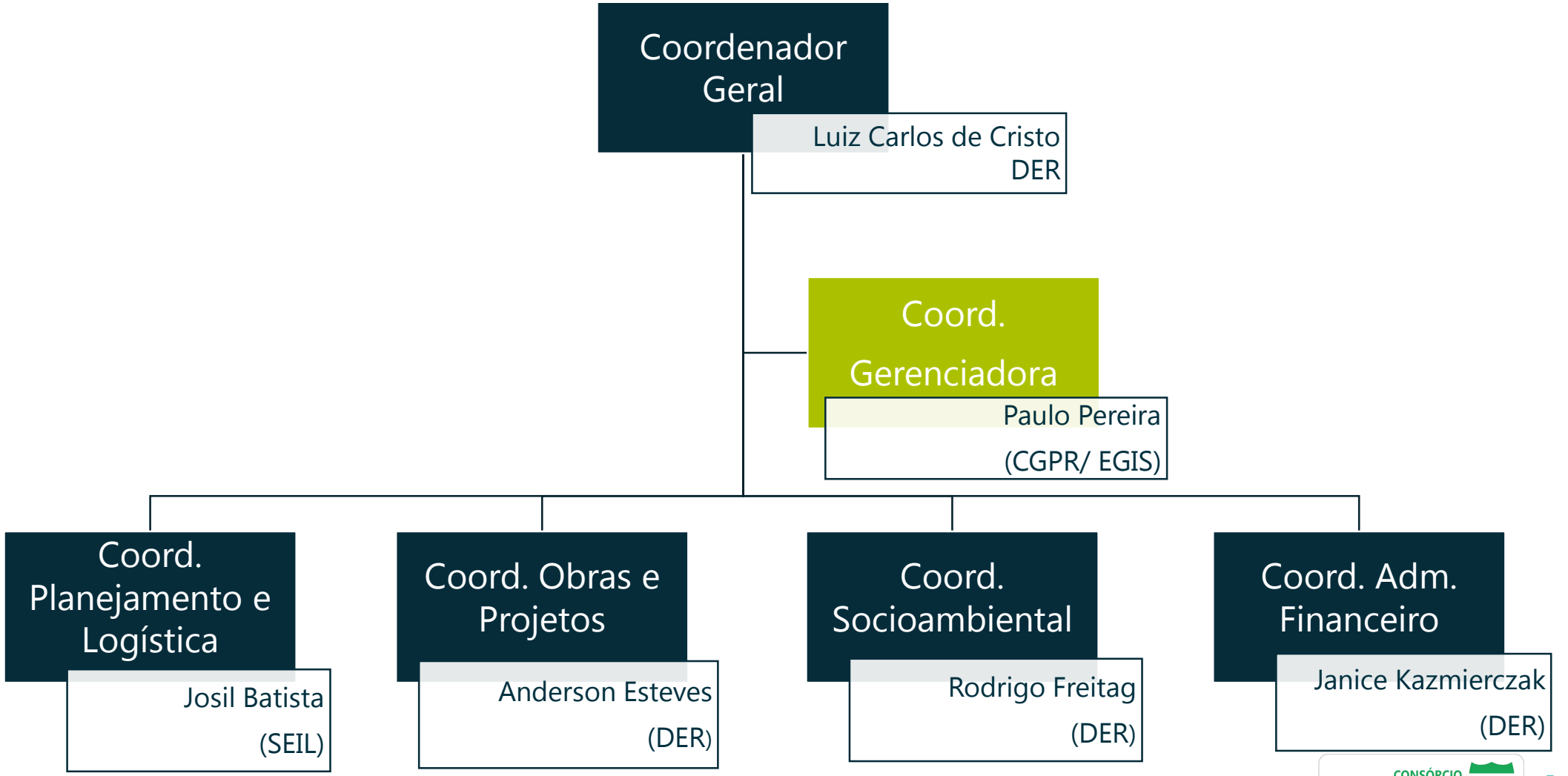

COMPONENTES DO PROGRAMA

Obras

PAVIMENTAÇÃO DE RODOVIAS:

- PR-090: Acesso Contorno de Castro: 2,6 km
- PR-912: Cel. Domingos Soares a Palmas: 27km + OAE
- PR-364: Irati - São Mateus do Sul: 49 km
- PR-239: Pitanga - Mato Rico: 43 km

IMPLANTAÇÃO DE CONTORNO:

- Contorno Norte de Castro: 15,6 km
- PR-958: Contorno sul de Wenceslau Braz: 3 km
- PR-467 Contorno Oeste Mal. Candido Rondon

AMPLIAÇÃO DE CAPACIDADE:

- PR-417: Curitiba - Colombo (lote 1): 4,24 km
- PR-092: P.U. Siqueira Campos: 4 km
- PR-323: Mariluz - Trevo Gauchão: 4,24 km
- PR-323: Dr. Camargo - Variante do Ivaí: 6,23 km

ADEQUAÇÃO DE TRECHOS:

- PR-484 Boa Vista Aparecida – Alto Alegre Curva do Boi: 1 km
- PR-562 Coronel Vivida – Alto Alegre Serra São Braz: 3,52 km
- PR-650 São João do Ivaí – Godoy Moreira: 3,39 km
- PR-151 Ribeirão Claro – Carlópolis: 1 km

PONTOS CRÍTICOS:

- Linha Férrea: Ferroeste

IMPLANTAÇÃO INTERSECÇÕES:

- PR-423 Acesso secundário a Campo Largo: 1,2 km

IMPLANTAÇÃO E PAVIMENTAÇÃO:

- PR-160 Imbaú-Reserva: 32 km

COMPONENTES DO PROGRAMA

Projetos

AMPLIAÇÃO DE CAPACIDADE:

- PR-180 Goioerê – IV Centenário: 11,13 km
- PR-506 Ent. BR-116 Campina Grande do Sul: 8,1 km
- PR-445 Mauá da Serra – Irerê: 49,7 km
- PR-151 Ponta Grossa – Palmeira: 49,7 km
- PR-239 Assis Chateaubriand/Bragantina // PR-317 Bragantina/ Toledo: 44,3 km
- PR-412 Matinhos Ent. PR-407 Pontal do Paraná: 14,5 km
- PRC-466 Pitanga – Turvo: 45,5 km
- PRC-466 Turvo – Guarapuava: 38,3 km

IMPLANTAÇÃO E PAVIMENTAÇÃO:

- PR-239 Mato Rico – Roncador: 27 km
- PR-574 Palmitópolis/Cafelândia // PR-575 Palmitópolis/Jotaesse: 22 km

MAPA

Norte

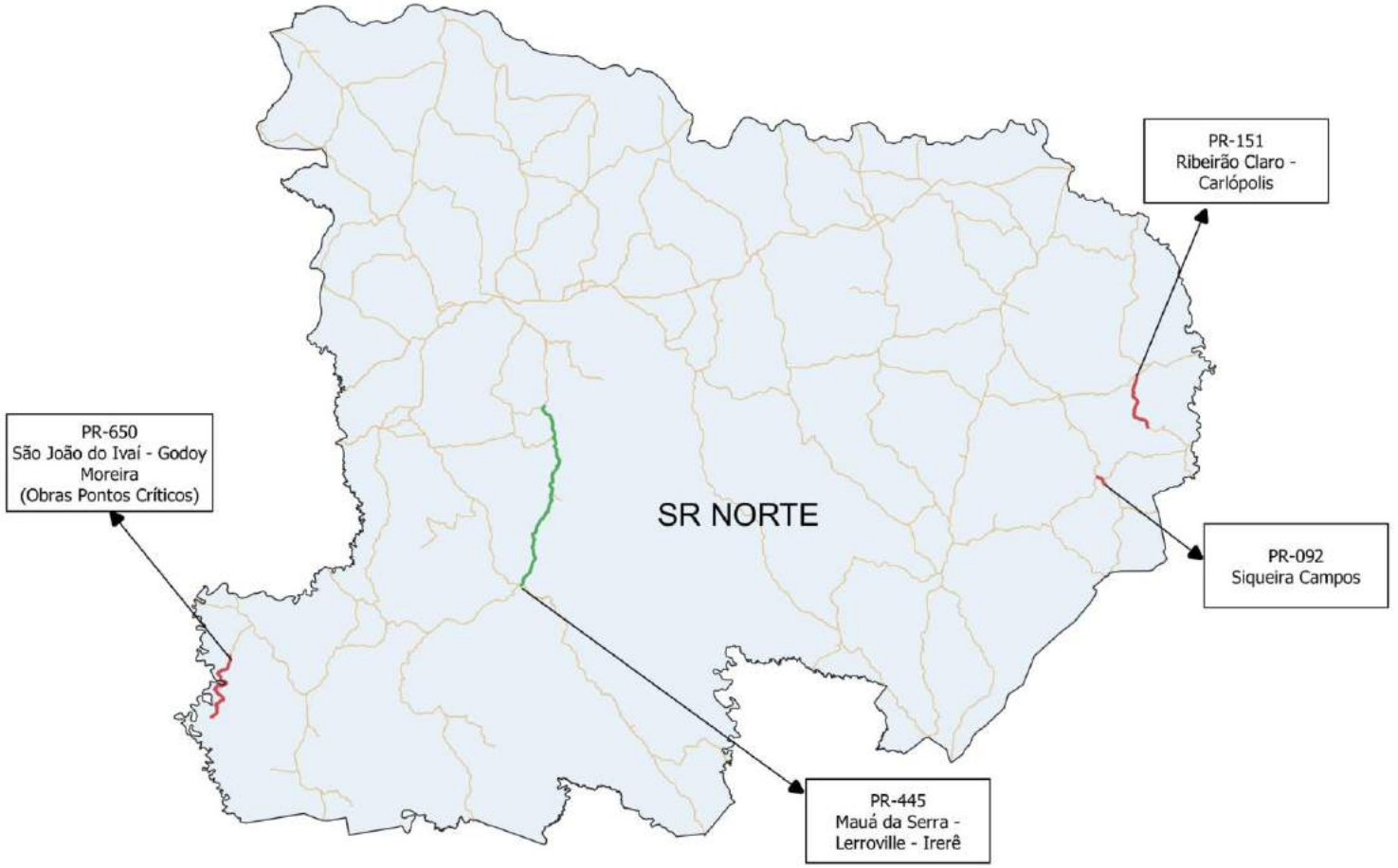

LEGENDA:

Projetos

Obras

MAPA
Leste

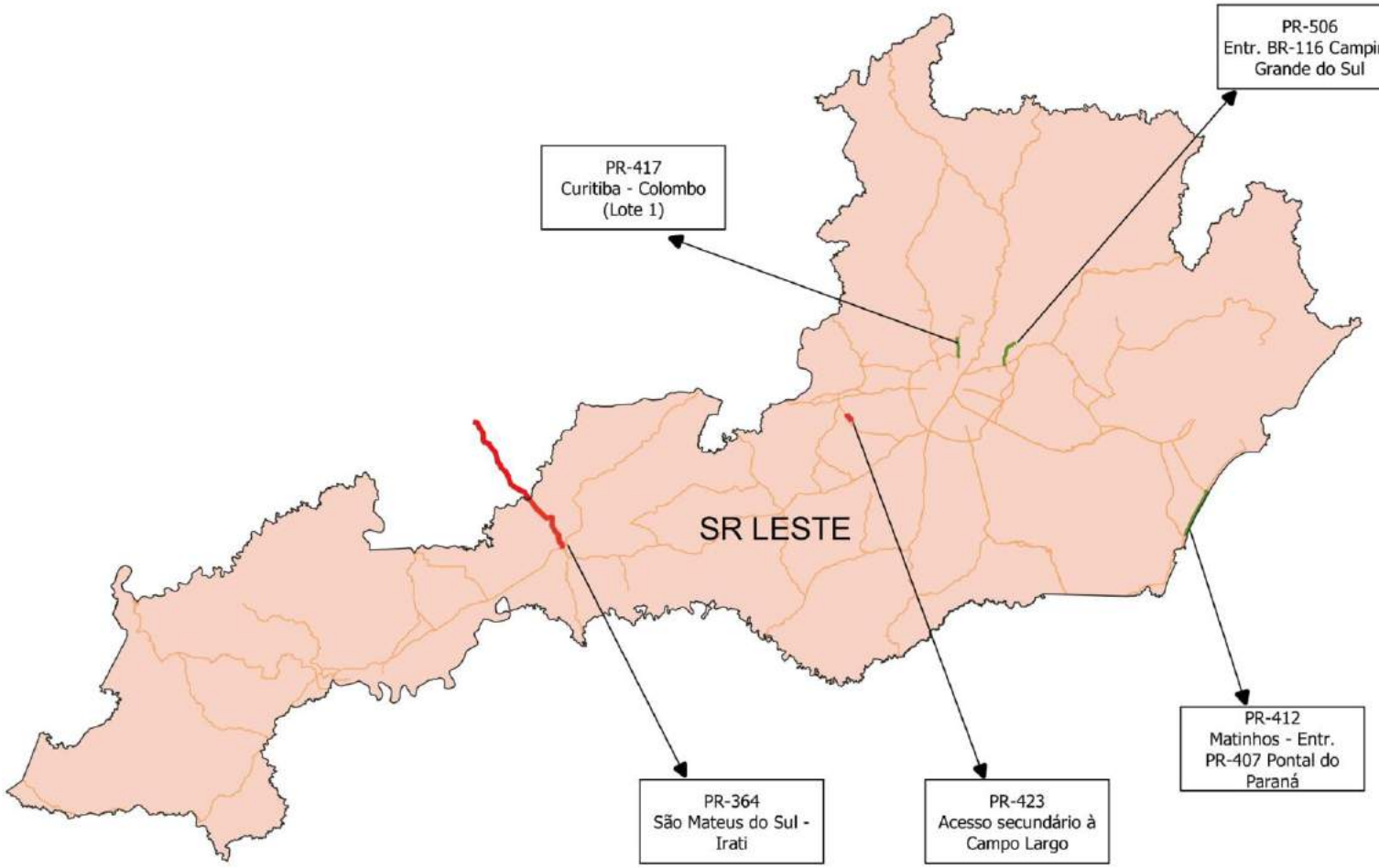

LEGENDA:

Projetos

Obras

MAPA

Oeste

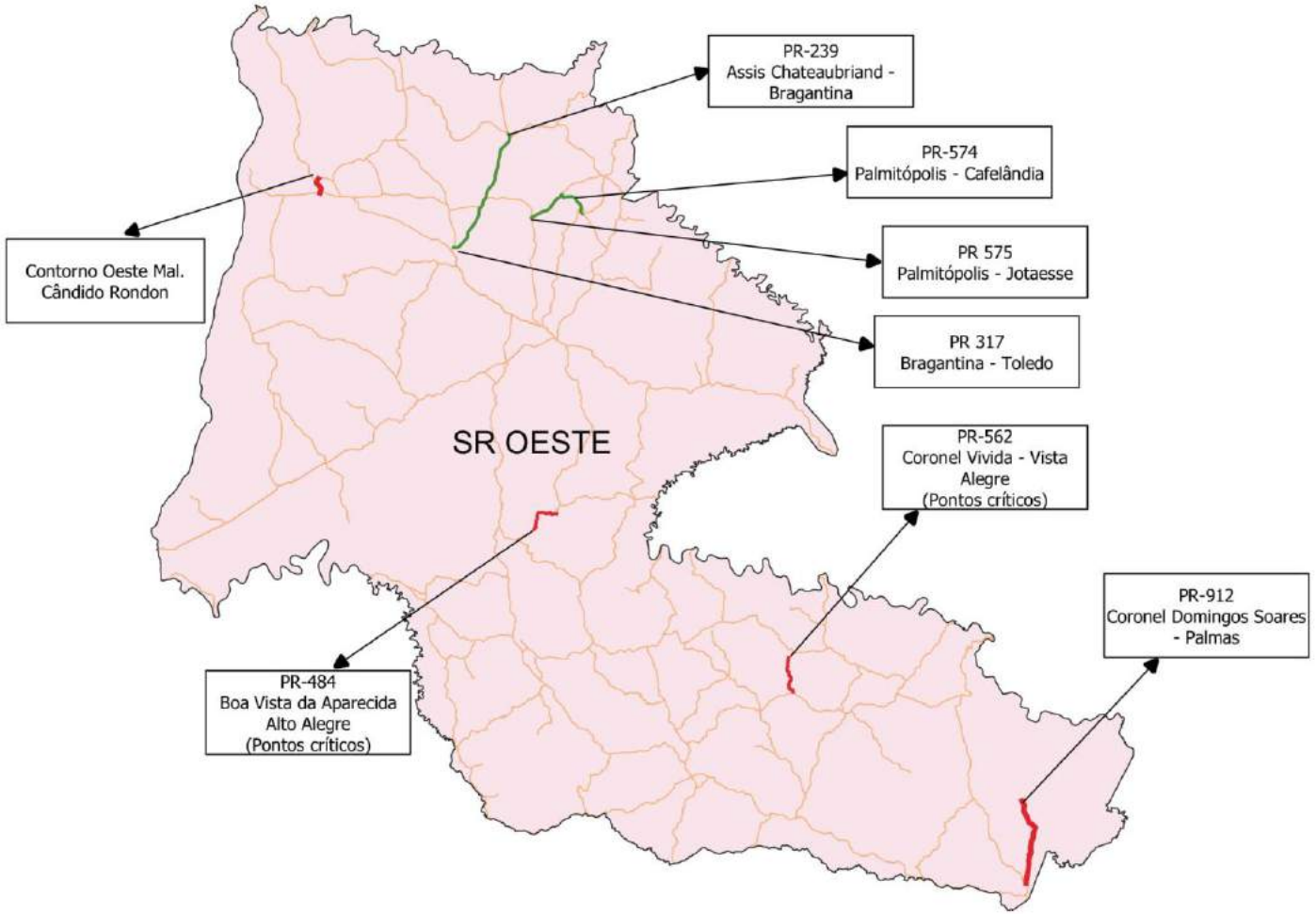

LEGENDA:

Projetos

Obras

MAPA

Noroeste

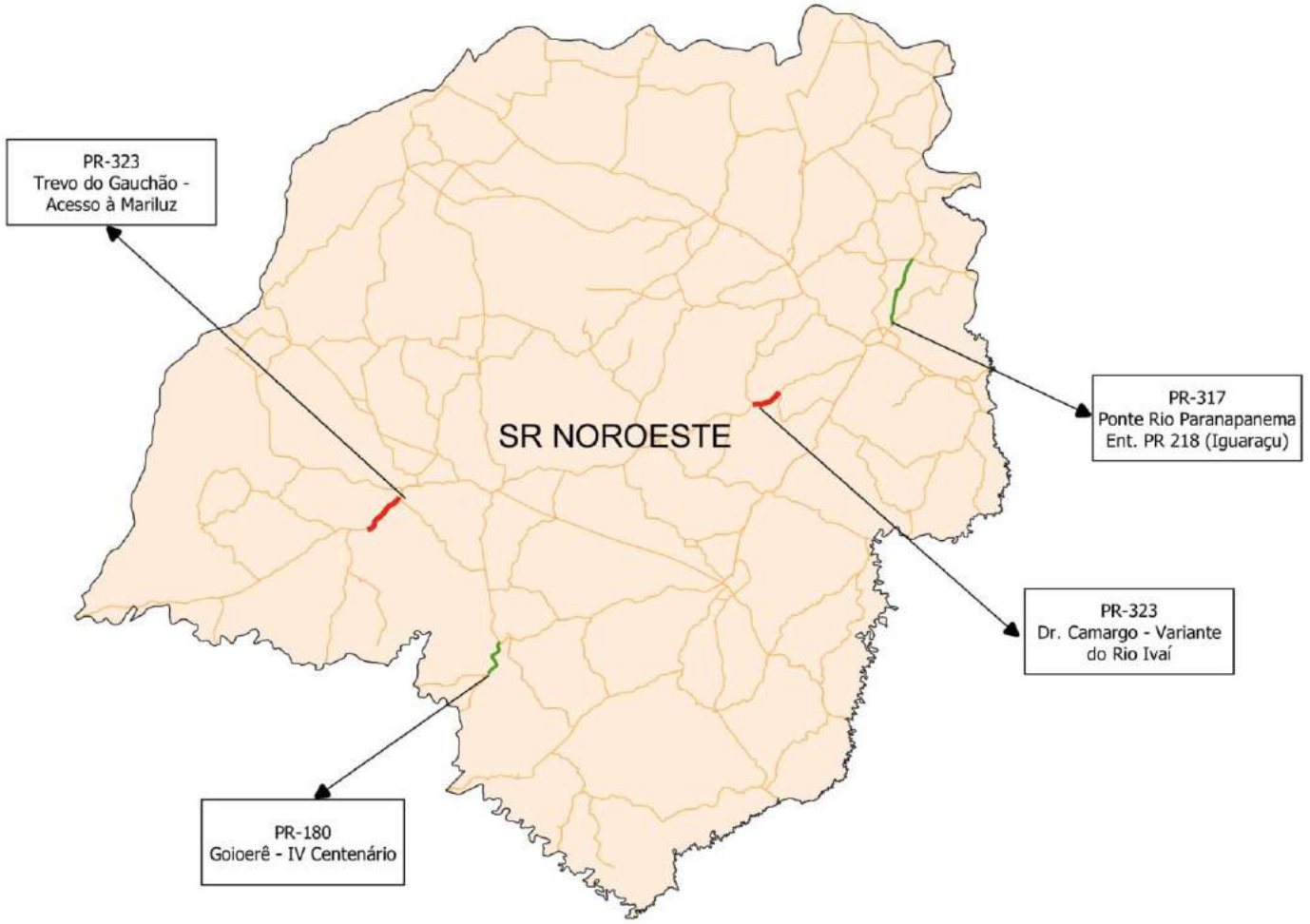

LEGENDA:

Projetos

Obras

MAPA

Campos Gerais

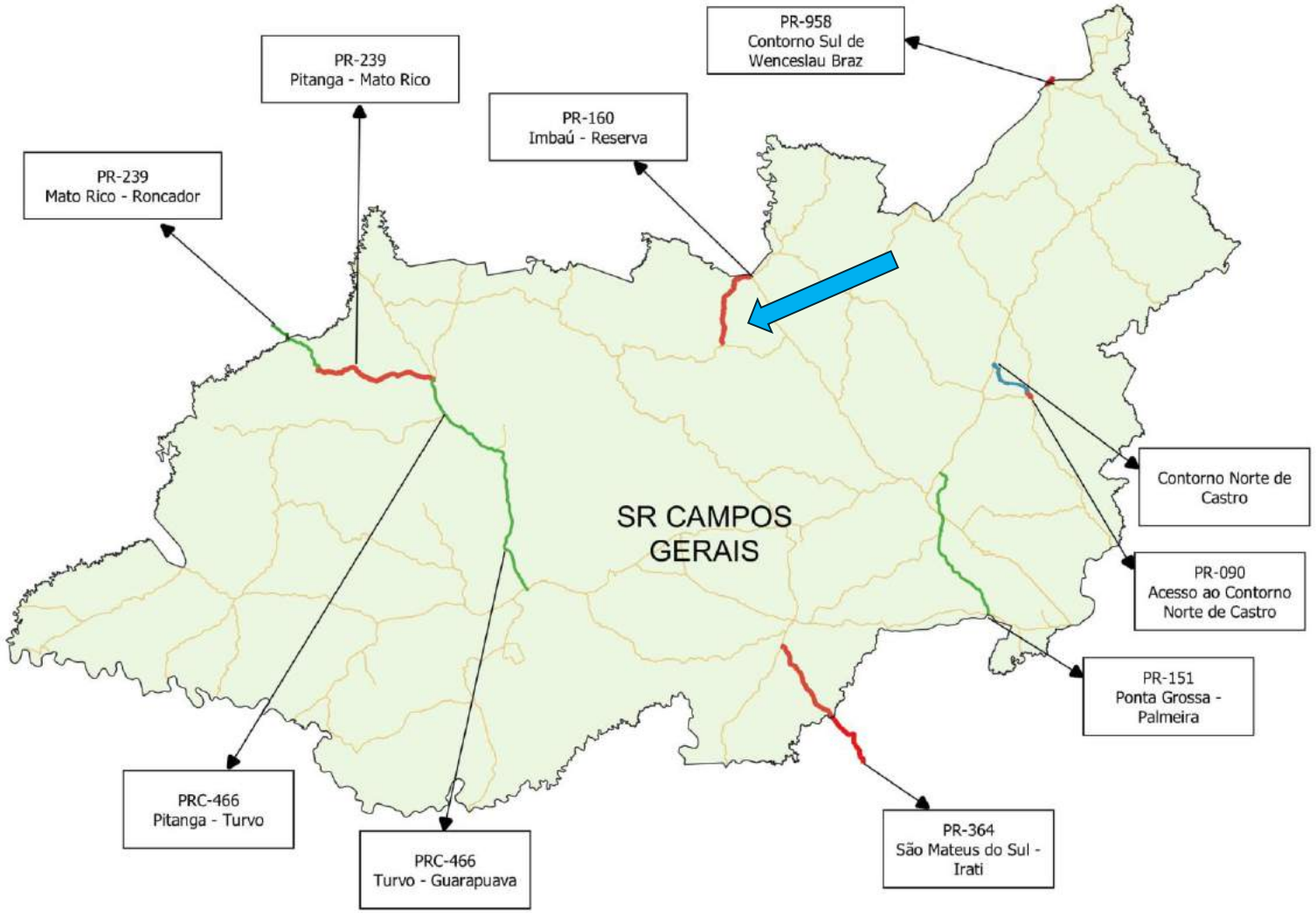

LEGENDA:

- **Projetos**
- **Obras**
- **Obra de Consulta Pública**

COMUNICAÇÃO

BID

A Consulta pública é um instrumento de aproximação da população em assuntos onde é importante a sua participação.

É fundamental no processo de transparência, para que a população tenha conhecimento do projeto, proporcionando maior clareza do empreendimento.

CANAIS DE COMUNICAÇÃO

Ouvidoria

Link:

Site DER: http://www.der.pr.gov.br

Diretamente página:

http://www.der.pr.gov.br/modules/conteudo/conteudo.php?conteudo=458

TELEFONE: WhatsApp (41)99283-1480

e-mail: ouvidoria.bid.der@gmail.com

Obrigado!

Rodrigo Luiz Freitag
Coordenador Socioambiental da UGP/BID
E-mail: rodrigofreitag@der.pr.gov.br
Fone: (41)3304-8281

Anexo 07 - Slides apresentação Projeto

IMPLANTAÇÃO DA PAVIMENTAÇÃO RODOVIA PR-160

(ANTÔNIO EDUARDO DE BRITO) - LOTE 01

LOCALIZAÇÃO

TRECHO

INÍCIO: BR-376 (ENTR. C/ PR-160)

FINAL: Entr. PR-239

EXTENSÃO: 28,36KM

VELOCIDADE DIRETRIZ: 70KM/H

FAIXA DE DOMÍNIO: 60M

OBJETIVOS DO EMPREENDIMENTO

Os objetivos principais da pavimentação entre Imbaú e Reserva promover o desvio do fluxo de caminhões que hoje trafegam pelos centros urbanos dos municípios, fomentando assim do desenvolvimento econômico da região.

CARACTERÍSTICAS DO PROJETO

- Classe da Rodovia: Classe II do DNIT, para região ondulada;
- Velocidade diretriz: 70 km/h;
- Rampa Máxima: 7%
- Largura das faixas de rolamento: 3,50m;
- Largura dos acostamentos: 2,50m;
- Largura da faixa de domínio: 60m (simétrica em rel. eixo);

CARACTERÍSTICAS DO PROJETO

- Previsão da implantação da rodovia, com aproveitamento parcial de estradas vicinais;
- Estrutura da Rodovia: Pavimento Flexível
  - Revestimento (CAUQ): 10,0 cm
  - Base de BGS: 18,0 cm
  - Sub-Base de Macadame Seco : 34,0 cm

- Obras de Arte Especiais:
  - Ponte sobre o Rio São Pedro: Ext. 45,00m Larg. 15,30m
  - Ponte sobre o Rio Maromba: Ext. 60,00m Larg. 14,50m

CARACTERÍSTICAS DO PROJETO

- Terceira Faixa: E129 – E261 Lado Esquerdo – 2.640m
- Prazo de Execução Previsto:

24 MESES

SEÇÃO TÍPICA PREDOMINANTE

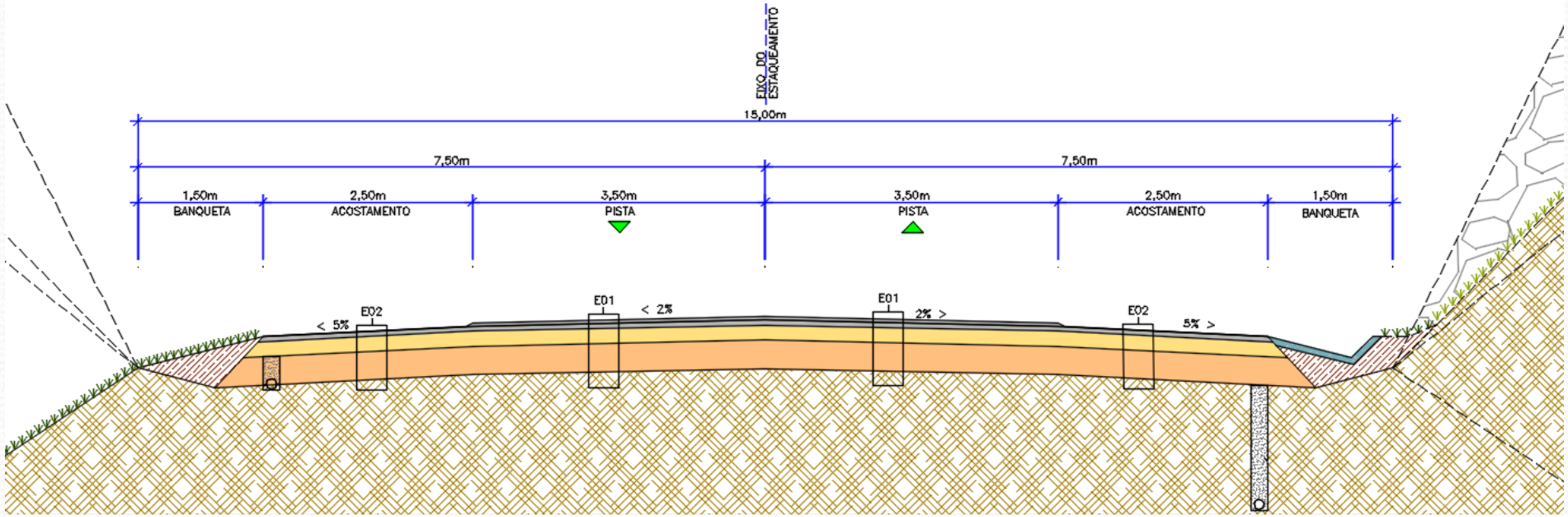

SEÇÃO TRANSVERSAL TIPO DE PAVIMENTAÇÃO – PISTA SIMPLES COM FAIXA ADICIONAL EM UM LADO

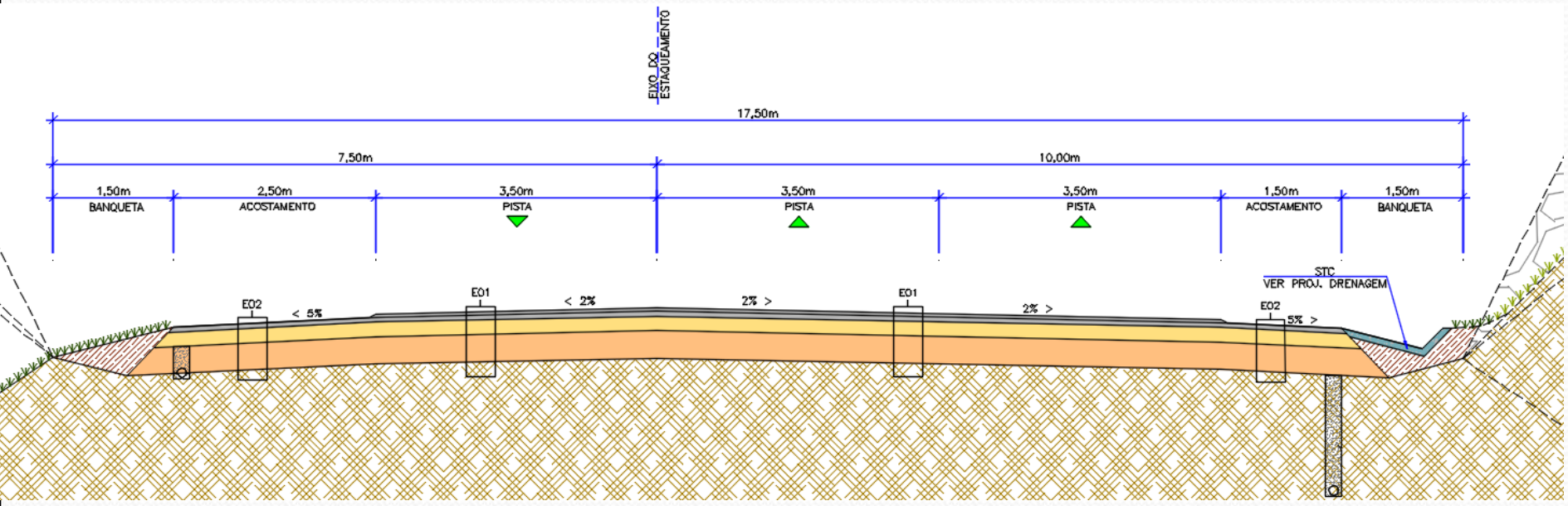

SEÇÃO TRANSVERSAL TIPO DE PAVIMENTAÇÃO – PISTA SIMPLES COM FAIXA ADICIONAL EM AMBOS OS LADOS

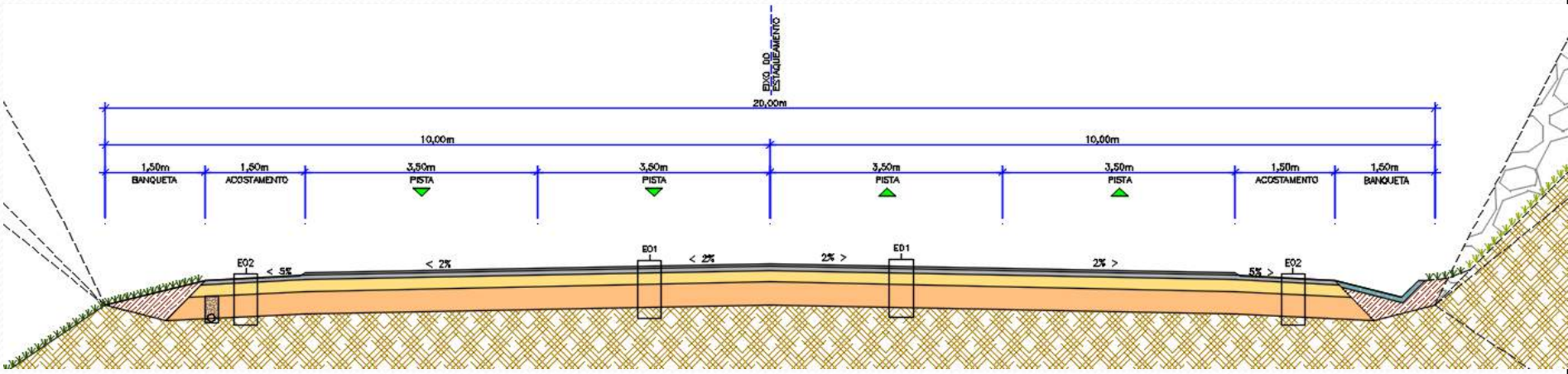

INTERSEÇÃO COM A BR-376
IMBAÚ/PR

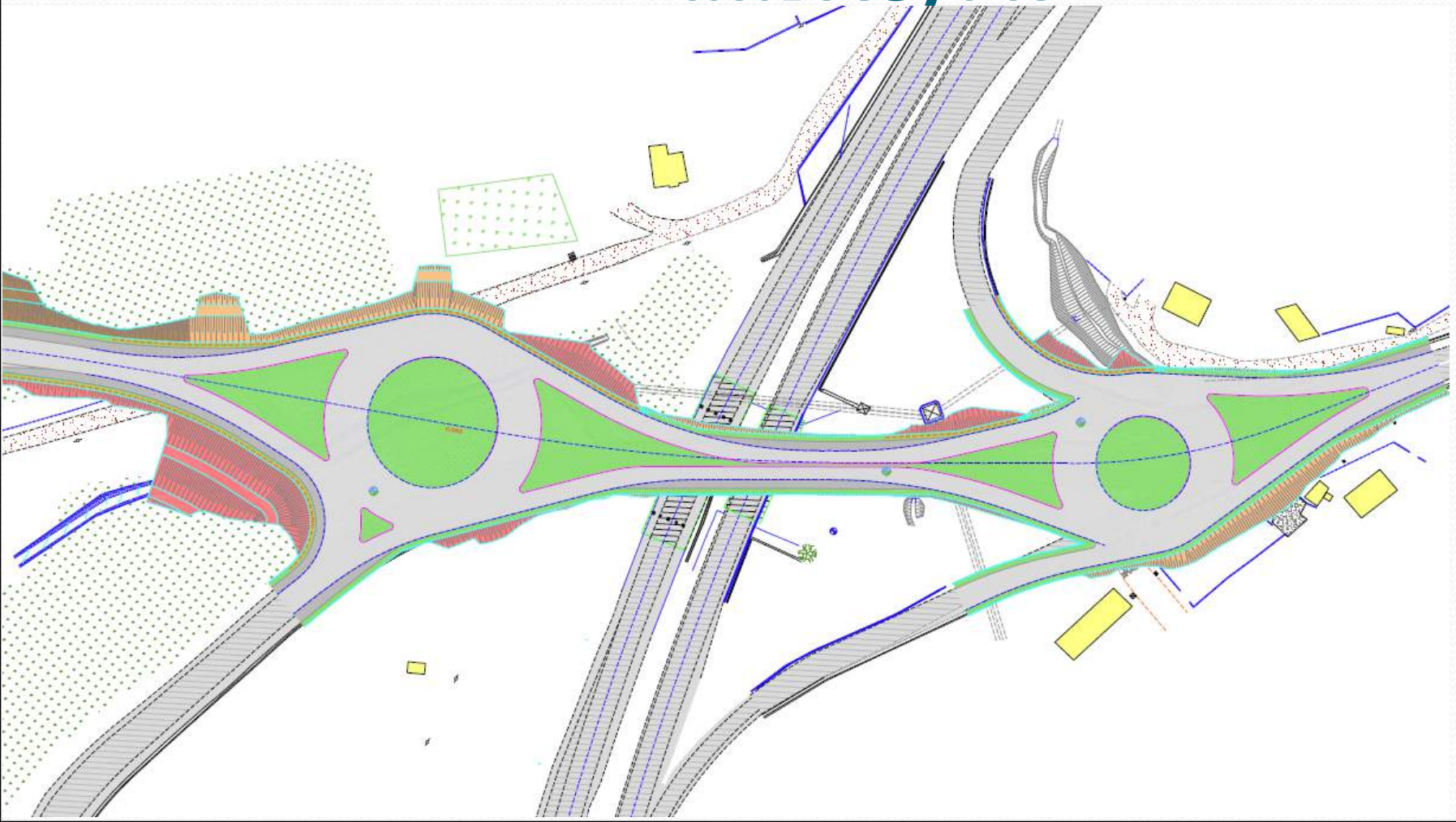

CONTORNO VIÁRIO
COMUNIDADE JOSÉ LACERDA

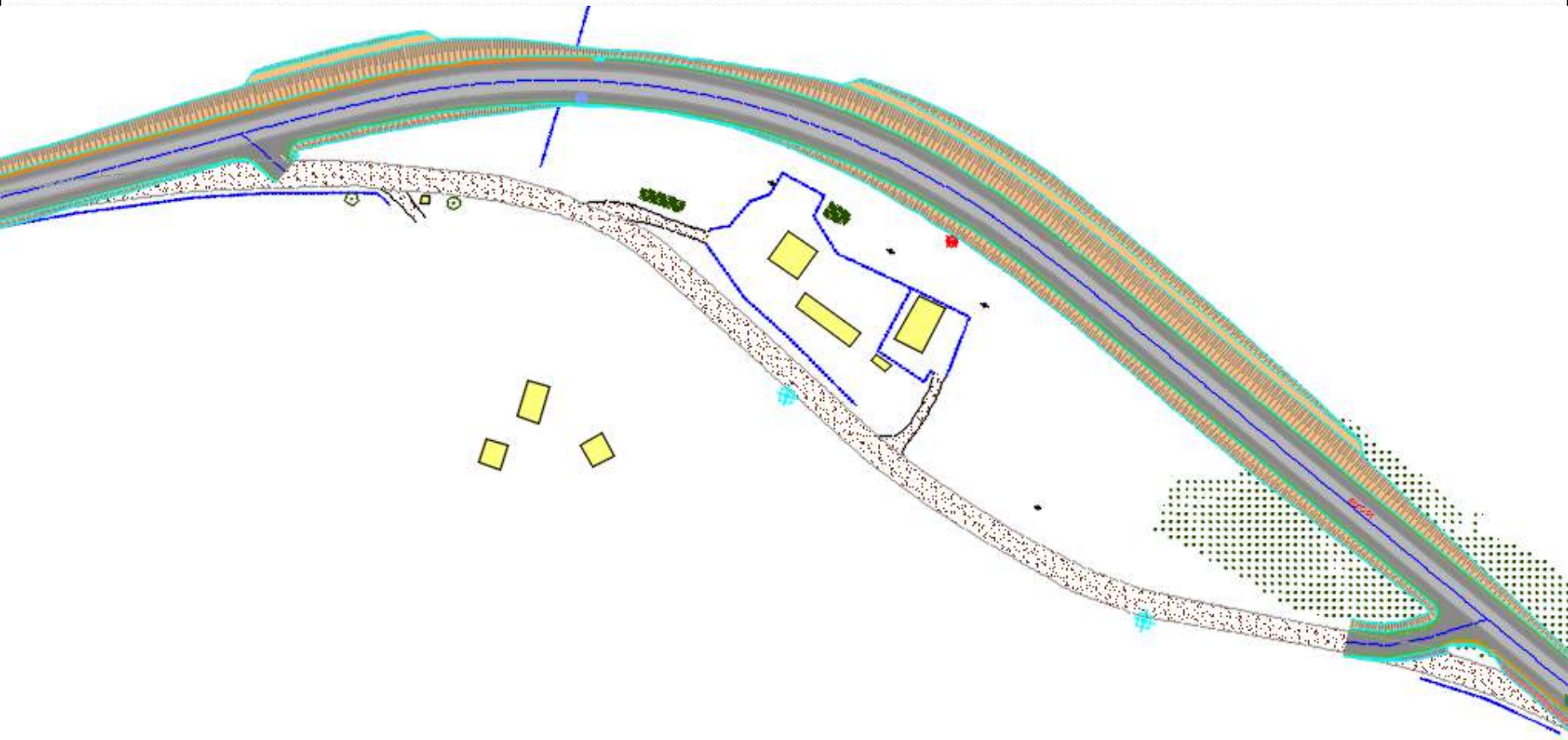

PONTE SOBRE O RIO SÃO PEDRO
EXTENSÃO: 45,00M

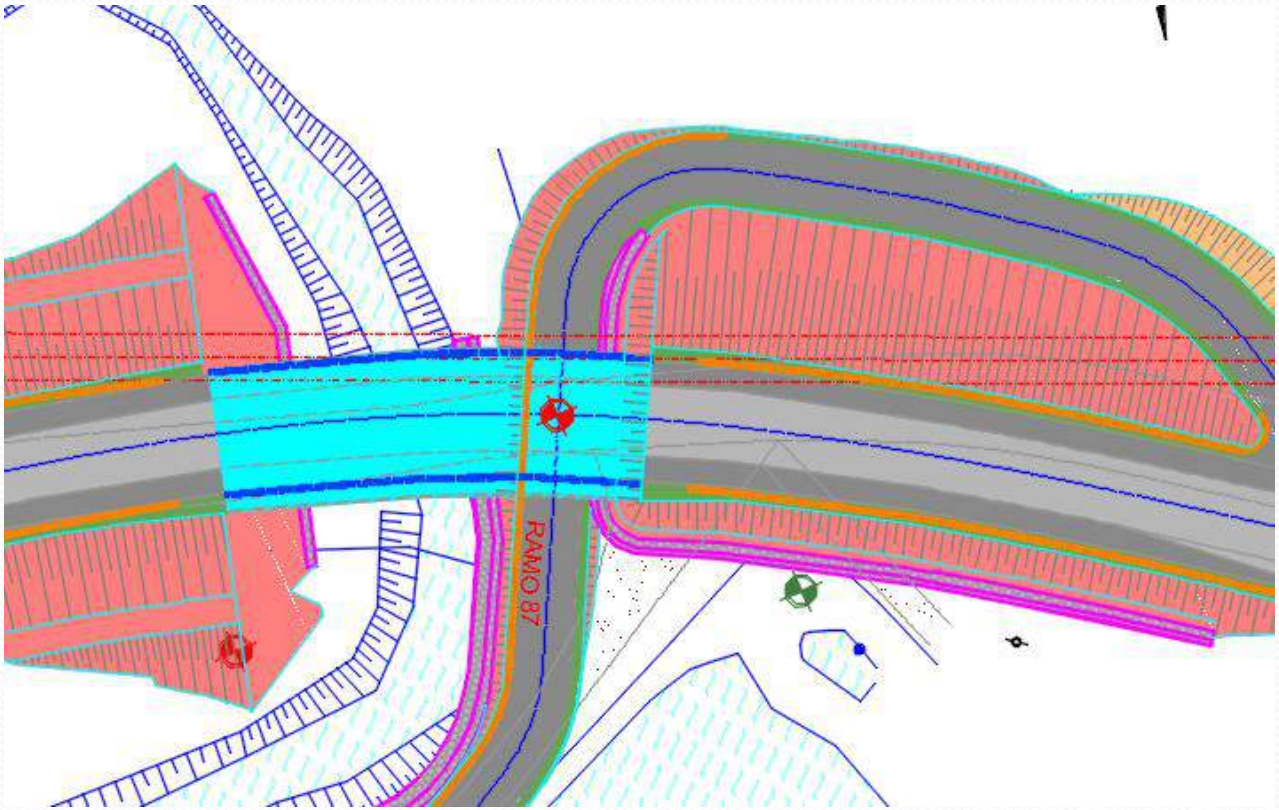

INTERFERÊNCIAS DURANTE A EXECUÇÃO DA OBRA

- Vibração dos equipamentos;
- Poeira e ruído gerados pela execução da obra;
- Detonações de rochas;
- Contingenciamento do tráfego;
- Seccionamento de propriedades atingidas;
- Desvio do tráfego para execução da pavimentação.

BENEFÍCIOS DO EMPREENDIMENTO

- Redução considerável do tempo de viagem;
- Aumento do conforto e segurança ao usuário;
- Redução do custo operacional dos veículos;
- Indução ao desenvolvimento econômico dos municípios;
- Facilidade de escoamento da produção;
- Melhoria no acesso às universidades e saúde;
- Redução do Trafego Rodoviário nas áreas Urbanas.

CUSTO DA OBRA

Item	Descrição		Total	% do item
1	SERVIÇOS PRELIMINARES E CANTEIRO DE OBRAS	R$	45.299,49	0,02%
2	TERRAPLENAGEM	R$	23.073.778,10	12,68%
3	DRENAGEM PLUVIAL E OBRAS DE ARTE CORRENTE	R$	27.136.962,87	14,91%
4	PAVIMENTAÇÃO	R$	103.703.812,04	57,00%
5	MURO DE CONTENÇÃO	R$	531.647,74	0,29%
6	OBRA DE ARTE ESPECIAL	R$	5.252.868,82	2,89%
7	SINALIZAÇÃO VIÁRIA	R$	11.936.887,52	6,56%
8	OBRAS COMPLEMENTARES	R$	8.466.457,17	4,65%
9	MOBILIZAÇÃO E DESMOBILIZAÇÃO	R$	1.801.477,14	0,99%
	TOTAL DA OBRA		**181.949.190,89**	100,00%

RESPONSÁVEIS PELO EMPREENDIMENTO

PROJETO:

Klabin

AZIMUTE ENGENHARIA

IMPLANTAÇÃO:

PARANÁ GOVERNO DO ESTADO

DER PARANÁ

BID

CONTATO

DER/PR

Superintendência Regional dos Campos Gerais

Gerência Técnica

Eng.º Eleandro Campos Pereira

GERENTE TÉCNICO

FONE: (42) 3219 - 1835

Anexo 08 - Fichas de pergunta com questionamentos da Consulta Pública

DER PARANÁ — PARANÁ — BID Banco Interamericano de Desenvolvimento

CONSULTA PÚBLICA PRESENCIAL – PR-160 IMBAÚ - RESERVA (4)
Local: Auditório Câmara dos Vereadores

Data: 10/03/2020 **Horário: 14h**

NOME	[redacted]	RG/CPF	
ENTIDADE		CONTATO	

PERGUNTAS

X	ESCRITA		ORAL

Se no terreno há uma Empresa, como é A Sede? Ressarcida, Imóvel urbano e Rural será indenizado como?

DER PARANÁ — (3) — PARANÁ — (5) — BID Banco Interamericano de Desenvolvimento

CONSULTA PÚBLICA PRESENCIAL – PR-160 IMBAÚ - RESERVA
Local: Auditório Câmara dos Vereadores

Data: 10/03/2020 **Horário: 14h**

NOME	[redacted]	RG/CPF	[redacted]
ENTIDADE	Proprietário	CONTATO	[redacted]

PERGUNTAS

X	ESCRITA		ORAL

Tem nascentes de água no Traçado do Asfalto e uma Centro de Treinamento de Animais seria possível mudar o Traçado 200m. para outro sentido.

DER PARANÁ — PARANÁ — (6) — BID Banco Interamericano de Desenvolvimento

CONSULTA PÚBLICA PRESENCIAL – PR-160 IMBAÚ - RESERVA
Local: Auditório Câmara dos Vereadores

Data: 10/03/2020 **Horário: 14h**

NOME	[redacted]	RG/CPF	
ENTIDADE	Jorelinos	CONTATO	

PERGUNTAS

	ESCRITA		ORAL X

Agradecimento

DER PARANÁ — PARANÁ — BID Banco Interamericano de Desenvolvimento

1

CONSULTA PÚBLICA PRESENCIAL – PR-160 IMBAÚ - RESERVA
Local: Auditório Câmara dos Vereadores

Data: 10/03/2020 Horário: 14h

NOME	[redacted]	RG/CPF	
ENTIDADE	[redacted]	CONTATO	

PERGUNTAS

	ESCRITA		ORAL
		X	

Agradecimento -

DER PARANÁ — PARANÁ — BID Banco Interamericano de Desenvolvimento

2

CONSULTA PÚBLICA PRESENCIAL – PR-160 IMBAÚ - RESERVA
Local: Auditório Câmara dos Vereadores

Data: 10/03/2020 Horário: 14h

NOME	[redacted]	RG/CPF	[redacted]
ENTIDADE	[redacted]	CONTATO	[redacted]

PERGUNTAS

	ESCRITA		ORAL
		X	

DER PARANÁ — PARANÁ — BID Banco Interamericano de Desenvolvimento

3

CONSULTA PÚBLICA PRESENCIAL – PR-160 IMBAÚ - RESERVA
Local: Auditório Câmara dos Vereadores

Data: 10/03/2020 Horário: 14h

NOME	[redacted]	RG/CPF	[redacted]
ENTIDADE		CONTATO	[redacted]

PERGUNTAS

	ESCRITA		ORAL
X			

INICIO OBRA A PARTIR Quando
-

Anexo 09 – Cartaz em A4 e A3

CONSULTA PÚBLICA

TEMA: PROJETO DE IMPLANTAÇÃO E PAVIMENTAÇÃO

PR-160 IMBAÚ-RESERVA

DATA: 10/03/2020

ABERTURA 14h - ENCERRAMENTO 15h30

LOCAL: Auditório da Câmara dos Vereadores

(Rua Francisco Siqueira Hortz, 473 São Cristóvão Imbaú - PR)

CONSULTA PÚBLICA

TEMA: PROJETO DE IMPLANTAÇÃO E PAVIMENTAÇÃO

PR-160 IMBAÚ-RESERVA

DATA: 10/03/2020

ABERTURA 14h - ENCERRAMENTO 15h30

LOCAL: AUDITÓRIO CÂMARA DOS VEREADORES

(Rua Francisco Siqueira Hortz, 473 São Cristóvão Imbaú - PR)

Anexo 10 – Locais para divulgação de cartazes para chamamento público

Locais para disponibilização de cartazes em Imbaú:

- Posto de Saúde

R Alzimira Borges Oliveira, - Centro - Imbaú, PR - CEP: 84250-000
(42) 3278-1251
(42) 3278-1951

- Prefeitura

Endereço: PR-082, 498, Imbaú - PR, 84250-000
Telefone: (42) 3278-8100

- Colégio Estadual Tancredo Neves

Endereço: Av. Ivo Jangada, 56, Imbaú - PR, 84250-000

- Posto do Avião

Endereço: Rodovia do Café, Km 384, s/n - Castelo Branco, Imbaú - PR, 84250-000
Telefone: (42) 3278-2233

- CEDIM

Endereço: Rua Atanazio Moreira Sobrinho, sn - São Cristóvão, Imbaú - PR, 84250-000
Telefone: (42) 3278-2116

- Super Cecília Pioneiro

Endereço: Super Cecília Pioneiro - Av. Ivo Jangada, 312 - Centro, Imbaú - PR, 84250-000
Telefone: (42) 3278-1954

- Posto Imbaú

Endereço: Rod. do Café, km 383, Imbaú - PR, 84278-000

- Mercado Bom Preço

Endereço: Av. Elízio de Oliveira Barreto, 40 - Bela Vista, Imbaú - PR, 84250-000
Telefone: (42) 3278-1244

Anexo 11 – Spot divulgado nas rádios locais

Spot Rádio/ audiências públicas Imbaú e Reserva

Texto: Alô meus amigos de Imbaú e também de Reserva. Eu sou o secretário de infraestrutura do Paraná, deputado Sandro Alex. E eu quero convidar a todos para as nossas Consultas Públicas que faremos sobre o projeto de implantação e pavimentação da PR-160, entre Imbaú e Reserva. Serão duas Consultas: a primeira é em Imabú, vai acontecer no dia 10 de março, às 14 horas, na Câmara de Vereadores de Imbaú. A Consulta Pública em Reserva também é no dia 10, mas às 17 horas na Câmara de Vereadores de Reserva. Nós vamos apresentar para toda a população o projeto de pavimentação da PR-160, que vai beneficiar muito as duas cidades. Então eu espero vocês lá no dia 10 de março. Na Câmara de Vereadores de Imbaú às 14 horas, e na Câmara de Reserva às 17 horas. Obrigado.

Veiculação:

Rádio Imbaú – FM 87,9 FM (https://www.radios.com.br/aovivo/radio-imbau-879-fm/30388)

Data: 06/03/2020

Horário 12h30

Reserva FM – 87,9 FM (https://www.radios.com.br/aovivo/radio-reserva-879-fm/41182)

Data: 06/03/2020

Horário:12h30/13h

Rádio Vale do Tibagi (Telêmaco Borba) – 87,9 FM (https://www.radios.com.br/aovivo/radio-vale-do-tibagi-879-fm/14702)

Data: 10/03/2020

Horário: 11h30/12h20

Rádio Capital do Papel (Telêmaco Borba) – 101,9 FM (https://www.radios.com.br/aovivo/radio-capital-do-papel-1019-fm/18723)

Data: 09/03/2020 (tarde) 10/03/2020 (manhã)

Anexo 12 – Publicação em Diário Oficial

PROCURADORIA GERAL DE JUSTIÇA DO ESTADO DO MARANHÃO

AVISO DE ALTERAÇÃO
PREGÃO ELETRÔNICO Nº 4/2020

Comunicamos que o edital da licitação supracitada, publicada no D.O.U de 17/02/2020 foi alterado. Objeto: Pregão Eletrônico - Contratação de serviços de concepção, desenvolvimento, construção, implantação, importação de conteúdo existente e transferência de conhecimento e suporte técnico para portal corporativo, por meio da plataforma tecnológica Wordpress 5.2.4 ou posterior, para reestruturação dos portais de Internet e Intranet do Ministério Público do Estado do Maranhão (MPMA), doravante denominados portais do MPMA, conforme condições, quantidades e exigências estabelecidas neste Edital 004/2020 e seus anexos. Total de Itens Licitados: 00001 Novo Edital: 21/02/2020 das 10h00 às 17h59. Endereço: Avenida Professor Carlos Cunha, Nº 3261 Calhau - SAO LUIS - MA. Entrega das Propostas: a partir de 21/02/2020 às 10h00 no site www.comprasnet.gov.br. Abertura das Propostas: 06/03/2020, às 10h00 no site www.comprasnet.gov.br.

SERGIO HENRIQUE FERREIRA DA SILVA
Pregoeiro

(SIDEC - 20/02/2020) 925129-00001-2020NE000001

GOVERNO DO ESTADO DO MATO GROSSO DO SUL
SECRETARIA DE ESTADO DE INFRAESTRUTURA

RESULTADO DE JULGAMENTO
TOMADA DE PREÇOS N° 5/2020

Processo N°: 57/101.787/2019. Objeto: INFRAESTRUTURA URBANA - PAVIMENTAÇÃO ASFÁLTICA E DRENAGEM DE ÁGUAS PLUVIAIS, SETOR 01 EM NOVA ALVORADA DO SUL/MS - CR 829.553/2016/CAIXA/MCIDADES, OPER. 1.031.923-06 (SALDO). Vencedora: C S ENGENHARIA E CONSTRUÇÃO EIRELI EPP. Valor Total: R$ 594.711,74 (QUINHENTOS E NOVENTA E QUATRO MIL SETECENTOS E ONZE REAIS E SETENTA E QUATRO CENTAVOS).

Campo Grande - MS, 18 de fevereiro de 2020.
DÉBORA DA SILVA PEREIRA
Diretora de Licitação de Obras Agesul

GOVERNO DO ESTADO DE MINAS GERAIS
SECRETARIA DE ESTADO DE AGRICULTURA, PECUÁRIA E ABASTECIMENTO
EMPRESA DE ASSISTÊNCIA TÉCNICA E EXTENSÃO RURAL DE MINAS GERAIS -EMATER MG

AVISO DE LICITAÇÃO
PREGÃO ELETRÔNICO Nº 5/2020
Repetição

Através do Planejamento SIRP nº 125/2019 no site www.compras.mg.gov.br ou www.emater.mg.gov.br - Pregão Eletrônico Para Registro de Preços nº 05/2020 - Processo SEI nº 3040.01.0000355/2019-28 - Objeto: Aquisição de caminhões e carrocerias do tipo baú. Sessão pública dia 11/03/2020 às 09:00h. Informações: e-mail cpl3@emater.mg.gov.br. Telefone: (31) 3349-8084/8145 - Fax: (31) 3293-3252.

Belo Horizonte, 20 de março de 2020.

SECRETARIA DE INFRAESTRUTURA E LOGÍSTICA - SEIL
DEPARTAMENTO DE ESTRADAS DE RODAGEM DO ESTADO DO PARANA

AVISO
CONSULTA PÚBLICA

O Departamento de Estradas de Rodagem do Estado do Paraná convida a população reservense a participar da Consulta pública para Apresentação do PROJETO DE IMPLANTAÇÃO E PAVIMENTAÇÃO - PR-160 IMBAÚ - RESERVA. Auditório da Câmara dos Vereadores, Rua Generoso Marques, 1035 Centro, Reserva - PR, no dia 10/03/2020 - horário de abertura as 17h00 e horário de encerramento as 18h30.

ANDERSON BARBOZA ESTEVES
Coordenador de Obras e Projetos

AVISO
CONSULTA PÚBLICA

O Departamento de Estradas de Rodagem do Estado do Paraná convida a população imbauense a participar da Consulta pública para Apresentação do PROJETO DE IMPLANTAÇÃO E PAVIMENTAÇÃO - PR-160 IMBAÚ - RESERVA. Auditório da Câmara dos Vereadores, Rua Francisco Siqueira Hortz, 473 São Cristóvão Imbaú - PR, no dia 10/03/2020 - horário de abertura as 14h00 e horário de encerramento as 15h30

ANDERSON BARBOZA ESTEVES
Coordenador de Obras e Projetos

GOVERNO DO ESTADO DE PERNAMBUCO
SECRETARIA DE EDUCAÇÃO

AVISO DE LICITAÇÃO
PREGÃO ELETRÔNICO Nº 3/2019
Repetição

O Presidente da Comissão Permanente de Licitação - CPL III torna público o Processo nº 0003.2019.CPL-III.PE.0003.SEDUC - Aquisição de material de consumo e didático pedagógico, para atender às necessidades das escolas da Rede Estadual com até 50 (cinquenta) alunos matriculados e que não possuem Unidade Executora própria. Valor estimado: R$ 249.434,1698 (Recebimento de Propostas até: 11/03/2020 às 09h30. Disputa de preços: 11/03/2020 às 10h00 (Horário de Brasília). Edital disponível nos sites www.peintegrado.pe.gov.br e www.licitacoes.pe.gov.br a partir desta publicação

Em 20 de fevereiro de 2020
LUCIA MOURA

AVISO DE LICITAÇÃO
PREGÃO ELETRÔNICO Nº 16/2020

O Presidente da Comissão Permanente de Licitação - CPL I torna público o Processo nº 0016.2020.CPL-I .PE.0016.SEDUC - contratação de empresa especializada na prestação de serviços gráficos, necessários à realização de seminários para as discussões acerca do Currículo do Ensino Médio de Pernambuco, a partir da Base Nacional Comum Curricular - BNCC, a realizar-se no Estado de Pernambuco, conforme especificações e quantitativos descritos no TR. Valor máximo aceitável: R$ 68.574,1172. Recebimento de Propostas até: 11/03/2020 às 09:50h. Início da Disputa: 11/03/2020 às 10h00 (Horário de Brasília). Edital disponível nas páginas eletrônicas: www.peintegrado.pe.gov.br e www.licitacoes.pe.gov.br. Recomenda-se que as licitantes iniciem a sessão de abertura da licitação com todos os documentos necessários à classificação/habilitação previamente digitalizados.

Em 20 de fevereiro de 2020
JARBAS RÊGO

Anexo 13 – Publicação em Jornal local – DER

Governo do Estado do Paraná
Secretaria de Infraestrutura e Logística
DER
Infraestrutura e Logistica
09/03/2020

Consulta Pública vai debater pavimentação entre Imbaú e Reserva

A pavimentação da rodovia PR-160 entre Imbaú e Reserva, na região dos Campos Gerais, será tema de duas Consultas Públicas que ocorrerão nessas cidades nesta terça-feira (10). Promovidos pela Secretaria de Estado de Infraestrutura e Logística e do Departamento de Estradas de Rodagem (DER/PR), os encontros têm o objetivo de apresentar e discutir o projeto de pavimentação com a população da região.

Em Imbaú a consulta está prevista para iniciar às 14h e, em Reserva, às 17h. Ambos os encontros acontecem nas respectivas Câmaras de Vereadores dos municípios. Nas Consultas Públicas, moradores, autoridades locais e demais representantes da comunidade poderão conhecer detalhes dos projetos e obras a serem executadas.

De acordo com o secretário estadual de Infraestrutura e Logística, Sandro Alex, as Consultas Públicas estabelecem um diálogo efetivo com as partes, o que minimiza eventuais impactos negativos das obras. “Nossa intenção é garantir que todos tenham oportunidade de participar e, por isso, optamos por realizar duas audiências, uma para cada cidade”, explicou. “É um momento importante para eliminarmos dúvidas da população e dar transparência a todo processo que envolve as obras de pavimentação da PR-160”.

OBRA – O trecho tem início no km 238,4 da rodovia PR-160, na altura do entroncamento com a BR-376, passa pelo distrito de José Lacerda e termina na intersecção da PR-160 com a PR-239.

São aproximadamente 27,9 quilômetros de extensão. Além do asfaltamento, está prevista a implantação de dois contornos nesse trecho, um em Imbaú e outro em José Lacerda. Na altura do km 265,9 ainda está programada a construção de uma ponte sobre o Rio São Pedro, que corta a região.

O projeto de pavimentação da PR-160 faz parte do Programa Estratégico de Infraestrutura e Logística de Transportes do Paraná e conta com financiamento do Banco Interamericano de Desenvolvimento (BID). Uma das condições para o aporte financeiro do BID em obras de infraestrutura é a promoção de Consultas Públicas com as comunidades afetadas pelas obras.

NA PRÁTICA – As Consultas Públicas iniciarão com uma explicação a respeito do Programa Estratégico de Infraestrutura e Logística de Transportes e do funcionamento das políticas operacionais do BID. Em seguida, os técnicos do DER/PR apresentarão o projeto de pavimentação da PR-160, expondo os trechos que serão afetados, o planejamento das obras e as principais intervenções a serem realizadas.

Por fim, haverá um momento para que a população presente possa fazer questionamentos e tirar dúvidas sobre o projeto. Durante a Consulta, serão distribuídos formulários de perguntas para que os interessados em realizar questionamentos se inscrevam com antecedência. A previsão é que cada Consulta tenha duração de 1h30.

SERVIÇO - Consultas Públicas do projeto de implantação e pavimentação da PR-160, entre Imbaú e Reserva.

Data: 10 (terça-feira).

Em Imbaú: Das 14h às 15h30, no auditório da Câmara de Vereadores da cidade (Rua Francisco Siqueira Hortz, 473, São Cristóvão).

Em Reserva: Das 17h às 18h30, no auditório da Câmara de Vereadores da cidade (Rua Generoso Marquês, 1035, Centro).

Arquivo anexado:

- 0903 Consulta pública Imbaú e Reserva - E.doc

Áudio:

- Confira o áudio desta notícia

© Departamento de Estradas de Rodagem - DER
Avenida Iguaçu, 420 - 80230-020 - Curitiba - PR
41 3304-8000 - Horário de atendimento: 08h30 às 12h e 13h30 às 18h - Localização

Anexo 14 – Publicação em Jornal local – AEN

Consulta Pública vai debater pavimentação entre Imbaú e Reserva

A pavimentação da rodovia PR-160 entre Imbaú e Reserva, na região dos Campos Gerais, será tema de duas Consultas Públicas que ocorrerão nessas cidades nesta terça-feira (10). Promovidos pela Secretaria de Estado de Infraestrutura e Logística e do Departamento de Estradas de Rodagem (DER/PR), os encontros têm o objetivo de apresentar e discutir o projeto de pavimentação com a população da região.

Em Imbaú a consulta está prevista para iniciar às 14h e, em Reserva, às 17h. Ambos os encontros acontecem nas respectivas Câmaras de Vereadores dos municípios. Nas Consultas Públicas, moradores, autoridades locais e demais representantes da comunidade poderão conhecer detalhes dos projetos e obras a serem executadas.

De acordo com o secretário estadual de Infraestrutura e Logística, Sandro Alex, as Consultas Públicas estabelecem um diálogo efetivo com as partes, o que minimiza eventuais impactos negativos das obras. “Nossa intenção é garantir que todos tenham oportunidade de participar e, por isso, optamos por realizar duas audiências, uma para cada cidade”, explicou. “É um momento importante para eliminarmos dúvidas da população e dar transparência a todo processo que envolve as obras de pavimentação da PR-160”.

OBRA – O trecho tem início no km 238,4 da rodovia PR-160, na altura do entroncamento com a BR-376, passa pelo distrito de José Lacerda e termina na intersecção da PR-160 com a PR-239.

São aproximadamente 27,9 quilômetros de extensão. Além do asfaltamento, está prevista a implantação de dois contornos nesse trecho, um em Imbaú e outro em José Lacerda. Na altura do km 265,9 ainda está programada a construção de uma ponte sobre o Rio São Pedro, que corta a região.

O projeto de pavimentação da PR-160 faz parte do Programa Estratégico de Infraestrutura e Logística de Transportes do Paraná e conta com financiamento do Banco Interamericano de Desenvolvimento (BID). Uma das condições para o aporte financeiro do BID em obras de infraestrutura é a promoção de Consultas Públicas com as comunidades afetadas pelas obras.

NA PRÁTICA – As Consultas Públicas iniciarão com uma explicação a respeito do Programa Estratégico de Infraestrutura e Logística de Transportes e do funcionamento das políticas operacionais do BID. Em seguida, os técnicos do DER/PR apresentarão o projeto de pavimentação da PR-160, expondo os trechos que serão afetados, o planejamento das obras e as principais intervenções a serem realizadas.

Por fim, haverá um momento para que a população presente possa fazer questionamentos e tirar dúvidas sobre o projeto. Durante a Consulta, serão distribuídos formulários de perguntas para que os interessados em realizar questionamentos se inscrevam com antecedência. A previsão é que cada Consulta tenha duração de 1h30.

SERVIÇO - Consultas Públicas do projeto de implantação e pavimentação da PR-160, entre Imbaú e Reserva.

Data: 10 (terça-feira).

Em Imbaú: Das 14h às 15h30, no auditório da Câmara de Vereadores da cidade (Rua Francisco Siqueira Hortz, 473, São Cristóvão).

Em Reserva: Das 17h às 18h30, no auditório da Câmara de Vereadores da cidade (Rua Generoso Marquês, 1035, Centro).

Saiba mais sobre o trabalho do Governo do Estado em:
http:///www.facebook.com/governoparana (http:///www.facebook.com/governoparana) e www.pr.gov.br (http://www.pr.gov.br)

(http://www.aen.pr.gov.br/modules/galeria/uploads/60403/Trecho.jpg)

(http://www.aen.pr.gov.br/modules/galer

(http://www.aen.pr.gov.br/modules/galer

(http://www.aen.pr.gov.br/modules/galer


(http://www.aen.pr.gov.br/modules/galer

(http://www.aen.pr.g

Acesse a galeria de fotos (http://www.aen.pr.gov.br/modules/galeria/fotos.php?evento=60403)

Receba novidades e alertas personalizados da Agência de Notícias no seu e-mail ou navegador (http://www.aen.pr.gov.br/modules/evennews/)

Compartilhar no Facebook Compartilhar no Twitter Encontrou algum erro

Anexo 15 – Publicação em Jornal local – Blog do Jhonny

Governo realiza consultas públicas sobre a pavimentação da PR-160 em Imbaú e Reserva amanhã

09/03/20

Arquivo

A Consulta Pública presencial serve para que os moradores possam conhecer detalhes do projeto e também sanar eventuais dúvidas.

A Secretaria de Estado de Infraestrutura e Logística e o Departamento de Estradas de Rodagem (DER/PR) promovem amanhã, 10, Consulta Pública presencial sobre o projeto de pavimentação da rodovia PR-160, no trecho entre as cidades de Imbaú e Reserva. A primeira consulta acontece no auditório da Câmara de Vereadores de Imbaú, às 14h. Já a segunda, acontece no auditório da Câmara de Vereadores de Reserva, às 17h.

A pavimentação da PR-160 compreende um trecho de 27,9 quilômetros que liga os municípios de Imbaú e Reserva, passando pelo Distrito de José Lacerda.

A Consulta Pública presencial serve para que os moradores possam conhecer detalhes do projeto e também sanar eventuais dúvidas. (Com AEN)

ACOMPANHE O **BLOG DO JOHNNY** NAS REDES SOCIAIS.

MAIS LIDAS

Prefeitura quebrada, cidade abandonada e Rangel de malas prontas para cruzeiro no Caribe

Suposto patrocínio da UEPG em aniversário do MST gera polêmica nas redes sociais

"Vou fechar todos os buracos da cidade em seis meses ou não me chamo Márcio Ferreira", impõe meta secretário

Secretário Superman é socorrido após levar surra

PUBLICIDADE

Anexo 16 – Publicação em Jornal local – Correio dos Campos

Consulta Pública vai debater pavimentação entre Imbaú e Reserva

10 de março de 2020 às 08:48

Foto: Aen

A pavimentação da rodovia PR-160 entre Imbaú e Reserva, na região dos Campos Gerais, será tema de duas Consultas Públicas que ocorrerão nessas cidades nesta terça-feira (10). Promovidos pela Secretaria de Estado de Infraestrutura e Logística e do Departamento de Estradas de Rodagem (DER/PR), os encontros têm o objetivo de apresentar e discutir o projeto de pavimentação com a população da região.

Em Imbaú a consulta está prevista para iniciar às 14h e, em Reserva, às 17h. Ambos os encontros acontecem nas respectivas Câmaras de Vereadores dos municípios. Nas Consultas Públicas, moradores, autoridades locais e demais representantes da comunidade poderão conhecer detalhes dos projetos e obras a serem executadas.

De acordo com o secretário estadual de Infraestrutura e Logística, Sandro Alex, as Consultas Públicas estabelecem um diálogo efetivo com as partes, o que minimiza eventuais impactos negativos das obras. “Nossa intenção é garantir que todos tenham oportunidade de participar e, por isso, optamos por realizar duas audiências, uma para cada cidade”, explicou. “É um momento

São aproximadamente 27,9 quilômetros de extensão. Além do asfaltamento, está prevista a implantação de dois contornos nesse trecho, um em Imbaú e outro em José Lacerda. Na altura do km 265,9 ainda está programada a construção de uma ponte sobre o Rio São Pedro, que corta a região.

O projeto de pavimentação da PR-160 faz parte do Programa Estratégico de Infraestrutura e Logística de Transportes do Paraná e conta com financiamento do Banco Interamericano de Desenvolvimento (BID). Uma das condições para o aporte financeiro do BID em obras de infraestrutura é a promoção de Consultas Públicas com as comunidades afetadas pelas obras.

NA PRÁTICA – As Consultas Públicas iniciarão com uma explicação a respeito do Programa Estratégico de Infraestrutura e Logística de Transportes e do funcionamento das políticas operacionais do BID. Em seguida, os técnicos do DER/PR apresentarão o projeto de pavimentação da PR-160, expondo os trechos que serão afetados, o planejamento das obras e as principais intervenções a serem realizadas.

Por fim, haverá um momento para que a população presente possa fazer questionamentos e tirar dúvidas sobre o projeto. Durante a Consulta, serão distribuídos formulários de perguntas para que os interessados em realizar questionamentos se inscrevam com antecedência. A previsão é que cada Consulta tenha duração de 1h30.

SERVIÇO – Consultas Públicas do projeto de implantação e pavimentação da PR-160, entre Imbaú e Reserva.

Data: 10 (terça-feira).

Em Imbaú: Das 14h às 15h30, no auditório da Câmara de Vereadores da cidade (Rua Francisco Siqueira Hortz, 473, São Cristóvão).

Em Reserva: Das 17h às 18h30, no auditório da Câmara de Vereadores da cidade (Rua Generoso Marquês, 1035, Centro).

Fonte: Agência de Notícias do Paraná

Notícias da região

- Educação completa: escola oferece oficina de inteligência emocional e tecnologia
- Paraná aprimora fluxo de atendimento em cirurgia bariátrica
- 37 toneladas de pescado ilegal são apreendidas no Litoral

Anexo 17 – Publicação em Jornal local – Jornal da manhã

Por -9 mar 2020

CONSULTA PÚBLICA VAI DEBATER PAVIMENTAÇÃO ENTRE IMBAÚ E RESERVA

Encontros acontecem nas Câmaras de Vereadores das duas cidades nesta terça-feira (10)

A pavimentação da rodovia PR-160 entre Imbaú e Reserva, na região dos Campos Gerais, será tema de duas Consultas Públicas que ocorrerão nessas cidades nesta terça-feira (10). Promovidos pela Secretaria de Estado de Infraestrutura e Logística e do Departamento de Estradas de Rodagem (DER/PR), os encontros têm o objetivo de apresentar e discutir o projeto de pavimentação com a população da região.

Em Imbaú a consulta está prevista para iniciar às 14h e, em Reserva, às 17h. Ambos os encontros acontecem nas respectivas Câmaras de Vereadores dos municípios. Nas Consultas Públicas, moradores, autoridades locais e demais representantes da comunidade poderão conhecer detalhes dos projetos e obras a serem executadas.

De acordo com o secretário estadual de Infraestrutura e Logística, Sandro Alex, as Consultas Públicas estabelecem um diálogo efetivo com as partes, o que minimiza eventuais impactos negativos das obras. “Nossa intenção é garantir que todos tenham oportunidade de participar e, por isso, optamos por realizar duas audiências, uma para cada cidade”, explicou. “É um momento importante para eliminarmos dúvidas da população e dar transparência a todo processo que envolve as obras de pavimentação da PR-160”.

COMPARTILHE

ÚLTIMAS NOTÍCIAS

Anexo 18 – Publicação em Jornal local – Reserva News

Com presença de Sandro Alex, Consulta Pública vai debater pavimentação da PR-160

Publicado em 9 de março de 2020 (https://reservanews.com.br/2020/03/09/com-presenca-de-sandro-alex-consulta-publica-vai-debater-pavimentacao-da-pr-160/) por Redação Reserva News (https://reservanews.com.br/author/redacao-reserva-news/)

171 0

222
Redes Sociais

Compartilhar (https://www.facebook.com/sharer.php?u=https%3A%2F%2Freservanews.com.br%2F2020%2F03%2F09%2Fcom-presenca-de-sandro-alex-consulta-publica-vai-debater-pavimentacao-da-pr-160%2F)

Compartilhar (https://twitter.com/intent/tweet?text=Com%20presen%C3%A7a%20de%20Sandro%20Alex%2C%20Consulta%20P%C3%BAblica%20vai%20debater%20pavimenta%C3%A7%C3%A3o%20da%20PR-160&url=https://reservanews.com.br/2020/03/09/com-presenca-de-sandro-alex-consulta-publica-vai-debater-pavimentacao-da-pr-160/)

Enviar por e-mail

A pavimentação da rodovia PR-160 entre Imbaú e Reserva, será tema de Consulta Pública que ocorrerá nesta terça-feira (10/03). Promovidos pela Secretaria de Estado de Infraestrutura e Logística e do Departamento de Estradas de Rodagem (DER/PR), o encontro têm o objetivo de apresentar e discutir o projeto de pavimentação com a população da cidade de Reserva.

A consulta acontece no auditório da Câmara de Vereadores de Reserva, localizado na Rua Generoso Marquês, 1035 – Centro com inicio às 17 horas e o encerramento programado para as 18:30 horas. Nas Consultas Públicas, moradores, autoridades locais e demais representantes da comunidade poderão conhecer detalhes dos projetos e obras a serem executadas.

Além de Reserva, haverá também uma Consulta Pública no município de Imbaú, e de acordo com o secretário estadual de Infraestrutura e Logística, Sandro Alex (foto), que estará presente ao evento, a Consulta Pública estabelece um diálogo efetivo com as partes, o que minimiza eventuais impactos negativos das obras. “Nossa intenção é garantir que todos tenham oportunidade de participar e, por isso, optamos por realizar duas audiências, uma para cada cidade”, explicou. “É um momento importante para eliminarmos dúvidas da população e dar transparência a todo processo que envolve as obras de pavimentação da PR-160”.

Secretário Sandro Alex é presença confirmada na Consulta Pública

OBRA – O trecho tem início no km 238,4 da rodovia PR-160, na altura do entroncamento com a BR-376, passa pelo distrito de José Lacerda e termina na intersecção da PR-160 com a PR-239.

São aproximadamente 27,9 quilômetros de extensão. Além do asfaltamento, está prevista a implantação de dois contornos nesse trecho, um em Imbaú e outro em José Lacerda. Na altura do km 265,9 ainda está programada a construção de uma ponte sobre o Rio São Pedro, que corta a região.

O projeto de pavimentação da PR-160 faz parte do Programa Estratégico de Infraestrutura e Logística de Transportes do Paraná e conta com financiamento do Banco Interamericano de Desenvolvimento (BID). Uma das condições para o aporte financeiro do BID em obras de infraestrutura é a promoção de Consultas Públicas com as comunidades afetadas pelas obras.

NA PRÁTICA – As Consultas Públicas iniciarão com uma explicação a respeito do Programa Estratégico de Infraestrutura e Logística de Transportes e do funcionamento das políticas operacionais do BID. Em seguida, os técnicos do DER/PR apresentarão o projeto de pavimentação da PR-160, expondo os trechos que serão afetados, o planejamento das obras e as principais intervenções a serem realizadas.

Por fim, haverá um momento para que a população presente possa fazer questionamentos e tirar dúvidas sobre o projeto. Durante a Consulta, serão distribuídos formulários de perguntas para que os interessados em realizar questionamentos se inscrevam com antecedência.

Para o prefeito de Reserva, Neto Hornung, será um momento de muita importância para o município, já que “essa estrada é uma reivindicação antiga nossa e que vai melhorar muito o deslocamento da nossa população, o escoamento da safra, ajudando bastante, inclusive os moradores da zona rural”, concluiu o prefeito.

Anexo 19 – Publicação em Jornal local – Tarobá News

PUBLICIDADE

Consulta Pública vai debater pavimentação entre Imbaú e Reserva

Redação Tarobá News
Paraná | Publicado em 09/03/2020 às 18:38

A pavimentação da rodovia PR-160 entre Imbaú e Reserva, na região dos Campos Gerais, será tema de duas Consultas Públicas que ocorrerão nessas cidades nesta terça-feira (10). Promovidos pela Secretaria de Estado de Infraestrutura e Logística e do Departamento de Estradas de Rodagem (DER/PR), os encontros têm o objetivo de apresentar e discutir o projeto de pavimentação com a população da região.

Em Imbaú a consulta está prevista para iniciar às 14h e, em Reserva, às 17h. Ambos os encontros acontecem nas respectivas Câmaras de Vereadores dos municípios. Nas Consultas Públicas, moradores, autoridades locais e demais representantes da comunidade poderão conhecer detalhes dos projetos e obras a serem executadas.

De acordo com o secretário estadual de Infraestrutura e Logística, Sandro Alex, as Consultas Públicas estabelecem um diálogo efetivo com as partes, o que minimiza eventuais impactos negativos das obras. "Nossa intenção é garantir que todos tenham oportunidade de participar e, por isso, optamos por realizar duas audiências, uma para cada cidade", explicou. "É um momento importante para eliminarmos dúvidas da população e dar transparência a todo processo que envolve as obras de pavimentação da PR-160".

OBRA – O trecho tem início no km 238,4 da rodovia PR-160, na altura do entroncamento com a BR-376, passa pelo distrito de José Lacerda e termina na intersecção da PR-160 com a PR-239.

São aproximadamente 27,9 quilômetros de extensão. Além do asfaltamento, está prevista a implantação de dois contornos nesse trecho, um em Imbaú e outro em José Lacerda. Na altura do km 265,9 ainda está programada a construção de uma ponte sobre o Rio São Pedro, que corta a região.

O projeto de pavimentação da PR-160 faz parte do Programa Estratégico de Infraestrutura e Logística de Transportes do Paraná e conta com financiamento do Banco Interamericano de Desenvolvimento (BID). Uma das condições para o aporte financeiro do BID em obras de infraestrutura é a promoção de Consultas Públicas com as comunidades afetadas pelas obras.

Últimas Notícias

TCE acolhe recurso e afasta multas impostas a 3 ex-diretores da Ferroeste
11/03/2020 15:48

Paraná tem primeiro provável caso positivo de coronavírus
11/03/2020 15:29

Novo site da Copel pode ser acessado em qualquer dispositivo
11/03/2020 15:28

37 toneladas de pescado ilegal são apreendidas no Litoral
11/03/2020 15:27

PUBLICIDADE

PROGRAMA BID I

CONSULTAS PÚBLICAS

RELATÓRIO SÍNTESE:

Consulta Pública

PR-160 Imbaú-Reserva – em Reserva 10/03/2020 16h

MARÇO 2020

SUMÁRIO

1. APRESENTAÇÃO 1

2. CONSULTA PÚBLICA 2

2.1 Divulgação 3

2.1.1 Convites 3

2.1.2 Cartazes 6

2.1.3 Rádio 16

2.1.4 Publicações em jornais 17

2.1.5 Publicações em sites Consulta 19

2.1.6 Publicações em sites Pós Consulta 25

2.2 Realização da Consulta Pública Presencial 27

2.3 Estrutura local para os eventos 31

3. CONSIDERAÇÕES FINAIS 31

ANEXOS

Anexo 01 - Roteiro da Consulta Pública

Anexo 02 - Divulgação - cartazes e fotos de divulgação

Anexo 03 - Convites ofícios enviados

Anexo 04 - Memória transcrição do áudio Consulta Pública

Anexo 05 - Lista de presença assinada

Anexo 06 - Slides apresentação do Programa BID

Anexo 07 - Slides apresentação Projeto

Anexo 08 - Fichas de pergunta com questionamentos da Consulta Pública

Anexo 09 – Cartaz em A4 e A3

Anexo 10 – Locais para divulgação de cartazes para chamamento público

Anexo 11 – Spot divulgado nas rádios locais

Anexo 12 – Publicação em Diário Oficial

Anexo 13 – Publicação em Jornal local – DER

Anexo 14 – Publicação em Jornal local – AEN

Anexo 15 – Publicação em Jornal local – Blog do Jhonny

Anexo 16 – Publicação em Jornal local – Correio dos Campos

Anexo 17 – Publicação em Jornal local – Jornal da manhã

Anexo 18 – Publicação em Jornal local – Reserva News

Anexo 20 – Publicação em Jornal local – Tarobá News

1. APRESENTAÇÃO

O presente relatório tem como objetivo descrever as atividades relacionadas a Consulta Pública realizada no âmbito do Programa BID I, compreendendo as etapas pré-consulta (divulgação e organização), realização da Consulta (registros audiovisuais) e pós-consulta (Memória de Reunião e site).

Esta Consulta Pública refere-se a obra de implantação e pavimentação na rodovia estadual PR-160 que liga Imbaú a Reserva, obra financiada pela BID.

A consulta foi promovida pelo Governo do Estado, por meio da Secretaria de Estado de Infraestrutura e Logística - SEIL e do Departamento de Estradas de Rodagem - DER em atendimento às Políticas do Banco Interamericano de Desenvolvimento - BID, visando apresentar e discutir com a comunidade, a sociedade civil organizada e demais representantes das regiões envolvidas, informações sobre este empreendimento rodoviário a ser executado em parceria o BID.

O principal propósito foi divulgar e colher opiniões e sugestões, além de dirimir dúvidas e oportunizar a disseminação do conhecimento das obras a serem realizadas, dando transparência a todo processo.

A consulta que o presente Relatório apresenta as evidências de divulgação e os resultados da Consulta Presencial realizada no dia 10.03.2020 referente a obra PR-160 que liga Imbaú a Reserva, a qual seguiu a mesma metodologia adotada nas Consultas realizadas no período de amostra para aprovação do Programa, quanto às formas de divulgação e na sua realização.

O Relatório estrutura-se da seguinte forma: na primeira seção apresenta-se um Relatório Síntese das Consultas Públicas por meio do qual se descrevem o público

alvo, os principais processos de divulgação (anterior, durante e posterior) à realização das mesmas, bem como a execução das Consultas públicas. Seguem os itens abordados para preparação da consulta:

- ✓ Roteiro da Consulta Pública **(Anexo 01);**
- ✓ Divulgação - cartazes e fotos de divulgação **(Anexo 02)**;
- ✓ Convites (ofícios) enviados **(Anexo 03)**;
- ✓ Memória (transcrição do áudio) Consulta Pública **(Anexo 04)**;
- ✓ Lista de presença assinada **(Anexo 05)**;
- ✓ Slides (apresentação do Programa BID) **(Anexo 06)**;
- ✓ Slides (apresentação Projeto) **(Anexo 07)**;
- ✓ Fichas de pergunta **(Anexo 08).**

Ao fim, apresenta-se as considerações finais advindas da consulta pública, e os possíveis encaminhamentos a serem inclusos ao monitoramento socioambiental da obra PR-160 Imbaú – Reserva.

2. CONSULTA PÚBLICA

O público alvo da Consulta Pública foi a população diretamente afetada pelo projeto, proprietários de áreas e/ou edificações a serem desapropriadas. E indiretamente afetada, como, entidades e associações representativas de diferentes grupos e setores do município de Reserva, os quais foram descritos pelo poder público municipal e pela equipe da Regional Campos Gerais - DER/PR.

Compuseram a lista de convidados as instituições representativas do município diretamente e indiretamente envolvidas. Tal como, proprietários de áreas e/ou edificações que serão desapropriadas. Representantes políticos do município de

Reserva. Bem como, a consulta pública contou com a participação da equipe técnica do DER Regional Campos Gerais, além da participação do Secretário de Estado de Infraestrutura e Logística, Sandro Alex Cruz de Oliveira.

A consulta pública da obra da PR-160 Imbaú - Reserva contou com 92 (noventa e dois) participantes, que dirigiram 6 (seis) perguntas em forma escrita e/ou oral sobre o projeto, concretizando a participação popular que a consulta pública preconiza.

Foram enviados convites nominais aos proprietários das áreas afetadas do projeto e às autoridades e representantes da sociedade civil organizada.

2.1 Divulgação

A Consulta Pública foi divulgada através de convites nominais (Ofício Circular), direcionados às autoridades e representantes da sociedade no município de Reserva. Contou também, com a exposição de cartazes em locais de grande fluxo de pessoas, com o objetivo de atingir o maior número de cidadãos residentes do município de Reserva.

2.1.1 Convites

Foram enviados convites nominais aos proprietários das áreas afetadas do projeto. Outros foram direcionados às autoridades e representantes da sociedade civil organizada.

Segue relação de autoridades locais e população diretamente afetada que foram convidadas através de Ofício:

Tabela 1 – Convidados a Consulta Pública / Obra PR-160 Imbaú – Reserva (em Reserva)		
Nº	**NOME**	**REPRESENTANTE / AUTORIDADE**
1	Frederico Bitttencourt Hornung	Prefeito do Município de Reserva
2	José Odilio dos Santos	Vereador do Município de Reserva
3	Marcos Rodrigues de Lima	Vereador do Município de Reserva
4	Fernando Hornung	Vereador do Município de Reserva
5	Luiz Henrique Hornung	Vereador do Município de Reserva
6	Alceu Vosniak	Vereador do Município de Reserva
7	Arlindo Lima	Vereador do Município de Reserva
8	Aleixo Lopata	Vereador do Município de Reserva
9	Carlos JJG	Vereador do Município de Reserva
10	Paginho	Vereador do Município de Reserva
11	Irael Malaquias	Vereador do Município de Reserva
12	Professora Regiane	Vereadora do Município de Reserva
13	Representante	Companhia Paranaense de Energia
14	Representante	Companhia de Saneamento do Paraná
15	Everton Viana	Klabin S/A
16	Representante	Emater Assistência Técnica e Extensão Rural
17	Ivan Loureiro	IAP – Instituto Ambiental do Paraná
18	Representante	Promotora de Justiça

Fonte: Dados do autor, 2020.

Para além dos convidados exposto na tabela 1, no dia 02/03/2020 também foram convidados os moradores da região através de contatos telefônicos e cartazes disponibilizados em comércios da região.

- Modelo Ofício Circular nominal:

SECRETARIA DE ESTADO DE INFRAESTRUTURA E LOGÍSTICA
DEPARTAMENTO DE ESTRADAS DE RODAGEM
PROGRAMA ESTRATÉGICO DE INFRAESTRUTURA E LOGÍSTICA DE TRANSPORTES DO PARANÁ
UNIDADE DE GESTÃO DO PROGRAMA - UGP

Ofício nº 2020_143-UGPBID

Curitiba, 20 de fevereiro de 2020.

Excelentíssimo Senhor
Prefeito
Frederico Bitttencourt Hornung
Prefeitura Municipal de Reserva Paraná
Endereço: Av. Cel. Rogerio Borba, 741 - CENTRO, Reserva - PR, 84320-000
Fone: (42) 3276-8320
e-mail: prefreserva@uol.com.br

Assunto: Consultas Públicas para apresentação do Projeto de Implantação e Pavimentação PR-160 Imbaú-Reserva, nos municípios de Imbaú e Reserva, no âmbito do Programa BID.

Prezado Senhor:

Convidamos Vossa Excelência para participar das CONSULTAS PÚBLICAS PRESENCIAIS para apresentação do Projeto de Implantação e Pavimentação PR-160 Imbaú-Reserva, nos municípios de Imbaú e Reserva, no Estado do Paraná, conforme segue:

IMBAÚ

Data: 10 de março de 2020

Horário de Abertura: 14 horas

Horário de Encerramento: 15h30

Local: Auditório Câmara dos Vereadores

Endereço: Av. Francisco Siqueira Hortz, 473 São Cristóvão / Imbaú - PR

RESERVA

Data: 10 de março de 2020

Horário de Abertura: 17 horas

Horário de Encerramento: 18h30

Local: Auditório Câmara dos Vereadores

Endereço: Rua Generoso Marques, 1035 Centro / Reserva - PR

Informações referentes ao projeto encontram-se disponíveis para consulta por meio do link: http://www.der.pr.gov.br/modules/conteudo/conteudo.php?conteudo=458

SECRETARIA DE ESTADO DE INFRAESTRUTURA E LOGÍSTICA
DEPARTAMENTO DE ESTRADAS DE RODAGEM
PROGRAMA ESTRATÉGICO DE INFRAESTRUTURA E LOGÍSTICA DE TRANSPORTES DO PARANÁ
UNIDADE DE GESTÃO DO PROGRAMA - UGP

Colocamo-nos à disposição para os esclarecimentos que se fizerem necessários por meio do telefone 41 3304-8158.

Atenciosamente,

DEPARTAMENTO DE ESTRADAS DE RODAGEM DO PARANÁ – DER/PR
FERNANDO FURIATTI SABOIA
Diretor Geral

2.1.2 Cartazes

Os cartazes de divulgação da Consulta Pública foram fixados em pontos estratégicos do município, priorizando locais com maior concentração e trânsito de pessoas e pedestres, aumentando assim a eficiência na divulgação. As atividades ocorreram nos dias 02 de março de 2020.

A participação da comunidade visa a construção de um plano de reassentamento realista e sensível a população afetada (OP710, 1998). Espaços para participação da comunidade, com o objetivo de informar e consultar aqueles que vivem nas áreas atingidas pela obra de engenharia, estimula a comunicação, a manifestação de reivindicações e prioridades. Bem como, busca habilitar a comunidade para o uso de canais institucionais, em que possam exacerbar conflitos referenciados a obra de engenharia e ao meio que vivem (OP710, 1998).

Seguem modelos de cartazes utilizados:

MODELO 1 (tamanho A4)

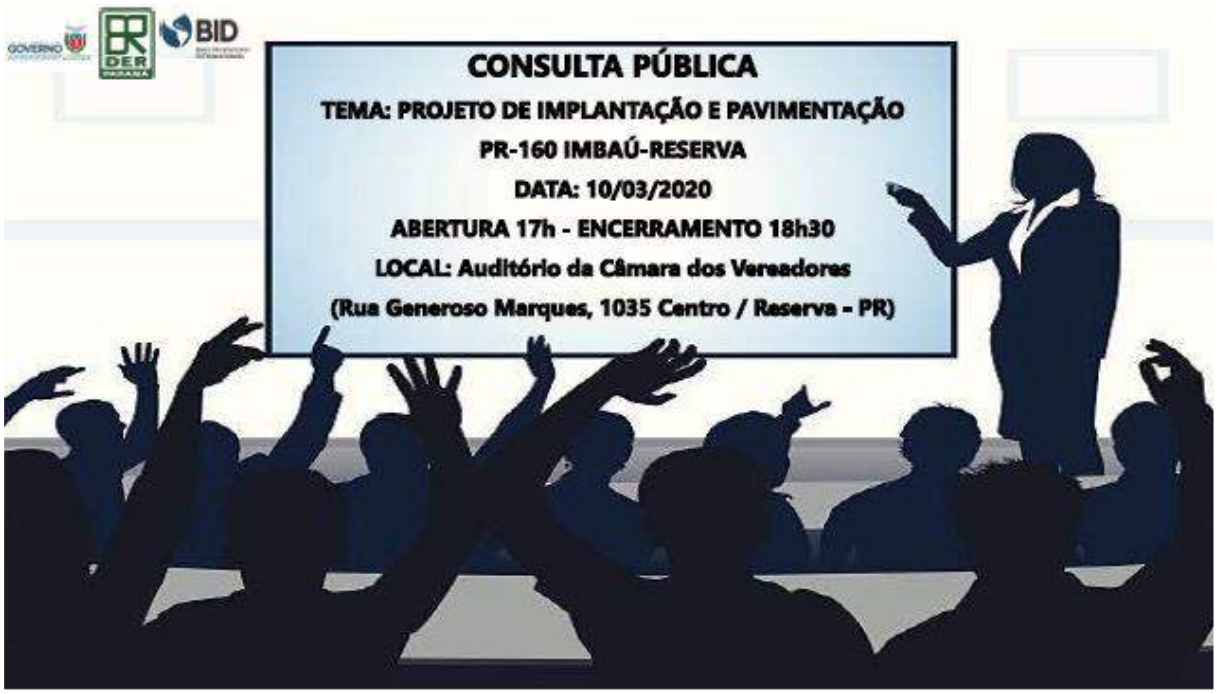

MODELO 2 (tamanho A3)

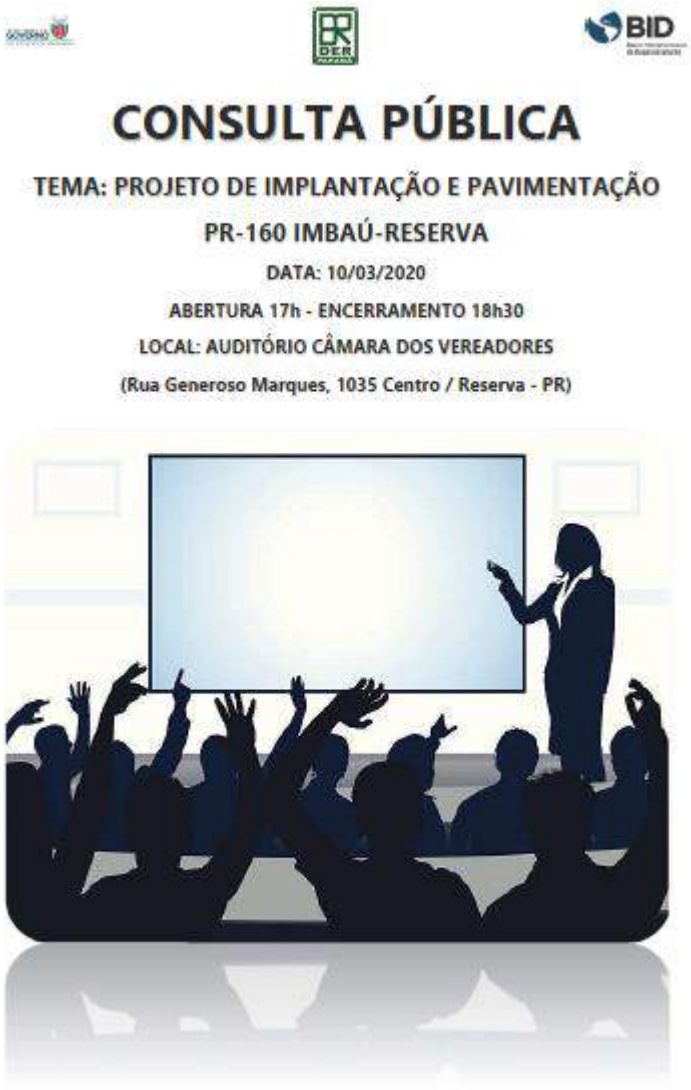

Seguem os endereços onde foram disponibilizados os cartazes, no município de Reserva -PR:

- Prefeitura Municipal de Reserva Paraná

Av. Cel. Rogerio Borba, 741
(42) 3276-8300

- Unidade de Saúde Central

R. Cel. Benjamin Branco, 762
(42) 3276-8300

- Câmara Municipal de Reserva-PR

R. Generoso Marquês, 1035
(42) 3276-1809

- Auto Posto Reserva

Endereço: Rua Leoncio M. Rocha, Reserva - PR, 84320-000
Telefone: (42) 3276-1252

- Posto Boa Vista

Endereço: Av. Cel. Rogerio Borba, SN, Reserva - PR, 84320-000
Telefone: (42) 3276-2001

- Big Mais - Supermercado

Endereço: Rua Pr Gregorio Szeremeta Filho 768, Reserva - PR, 84320-000
Telefone: (42) 3276-2656

- Hospital Menino Jesus

Endereço: R. Generoso Marquês, 1173 - Centro, Reserva - PR, 84320-000
Telefone: (42) 3276-1273

Durante a divulgação foram abordados locais públicos/privados. Neste sentido, foi realizado a divulgação e colagem de cartazes, com a chamada para Consulta pública do dia 10/03/2020 as 16h.

Câmara Municipal de Vereadores - Reserva – 02/03/2020

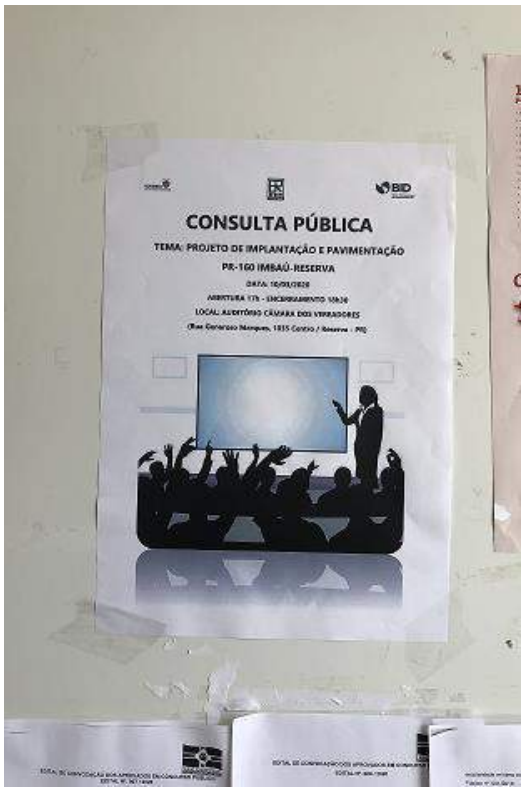

Prefeitura Municipal de Reserva – 02/03/2020

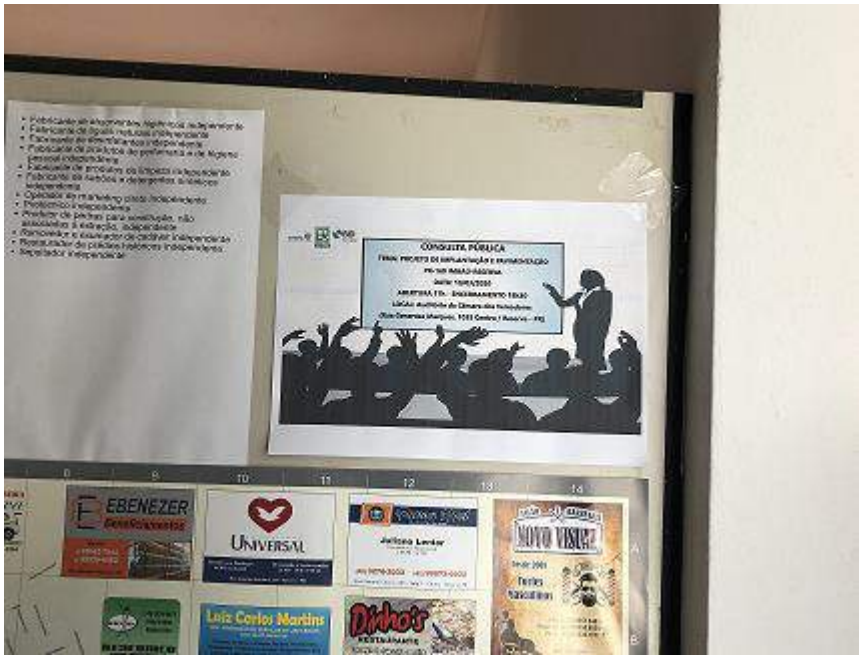

Prefeitura Municipal de Reserva – 02/03/2020

Hospital Bom Jesus – 02/03/2020

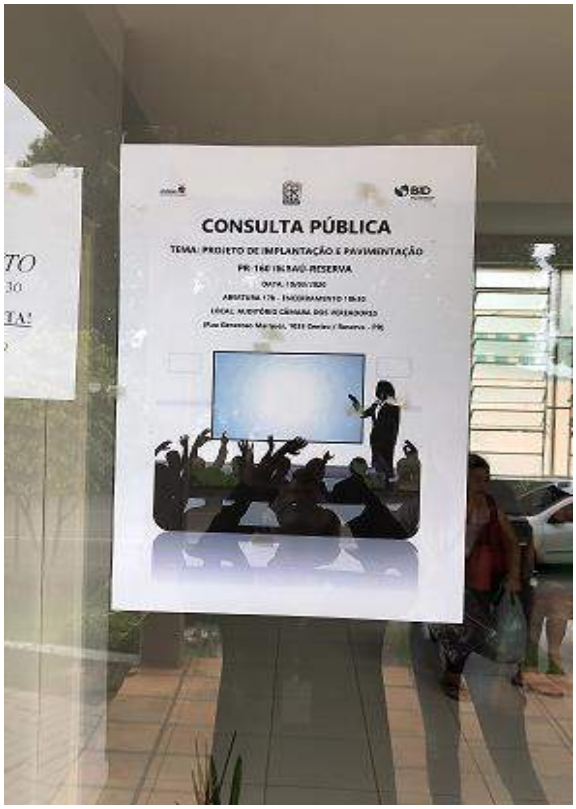

Hospital Bom Jesus – 02/03/2020

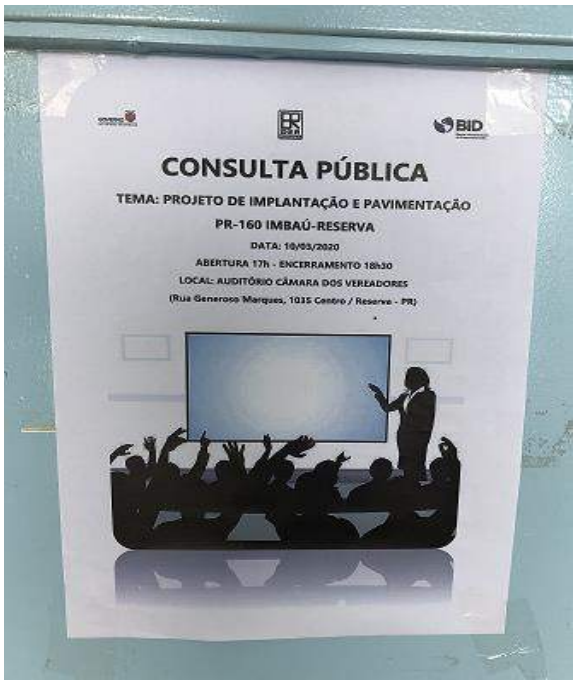

Pronto Atendimento Municipal – 02/03/2020

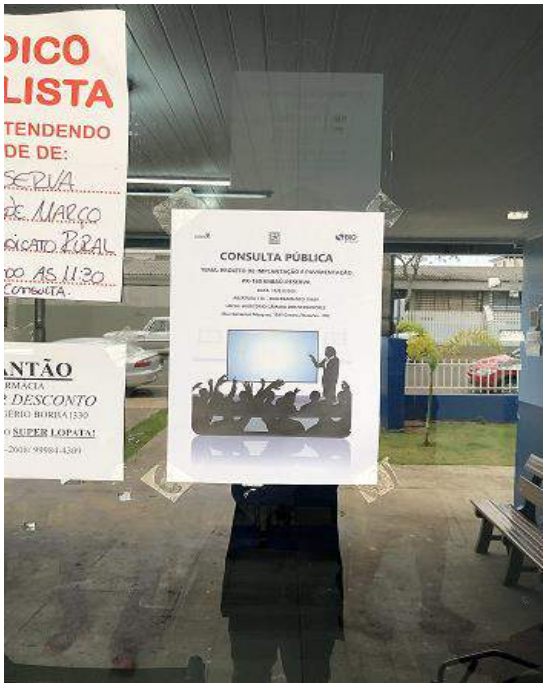

Secretária de Saúde Central – 02/03/2020

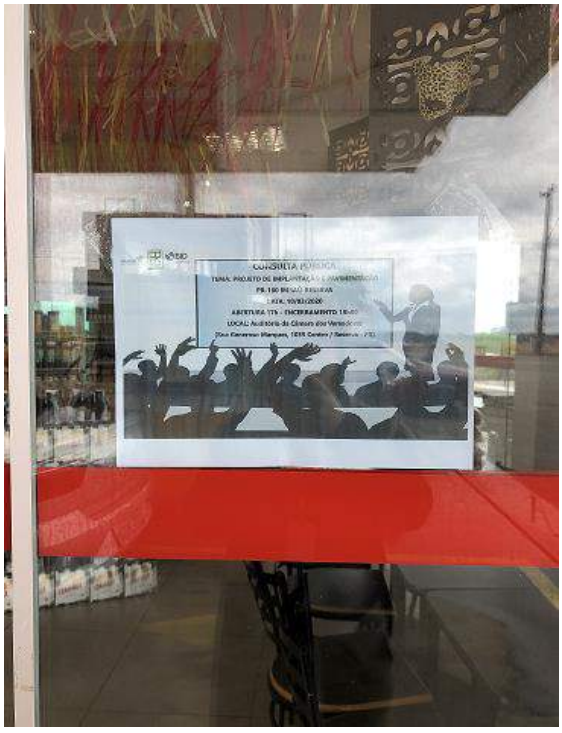

Posto de Combustível Boa Vista – 02/03/2020

Posto de Combustível Boa Vista – 02/03/2020

Auto Posto Reserva – 02/03/2020

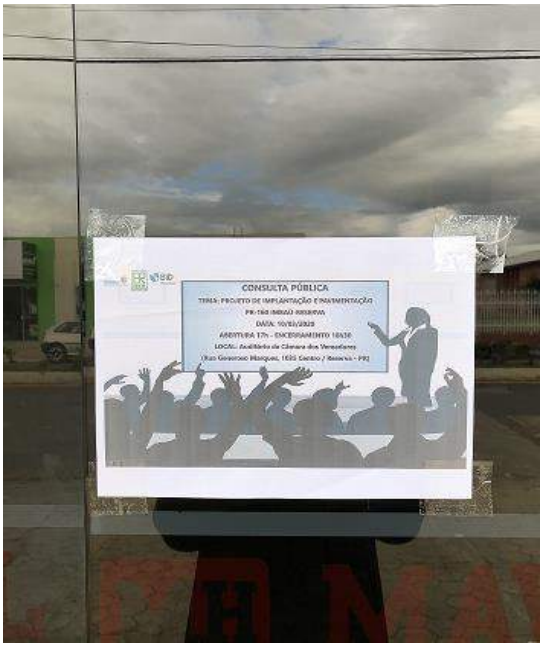

Hotel Mave– 02/03/2020

Supermecado Big Mais– 02/03/2020

Supermecado Big Mais– 02/03/2020

Vale ressaltar, que em todos os locais divulgados, foi advertido a comunidade e os órgãos públicos e privados sobre a importância da participação da comunidade a Consulta pública da obra de engenharia denominada PR-160 Imbaú-Reserva. Pois, a obra visa trazer benefícios e desenvolvimento a comunidade e região. Visando a colaboração e contribuição da população em geral, em especial da população diretamente afetada pela obra. Com o objetivo de minimizar a perturbação do meio em que vivem, e que será área de influência do projeto, por meio da participação comunitária.

2.1.3 Rádio

A divulgação da Consulta ocorreu também, por meio de spots de rádios locais com maior audiência nos municípios.

- Spot de rádio:

Spot Rádio – Consulta Pública
IMPLANTAÇÃO E PAVIMENTAÇÃO PR-160 IMBAÚ-RESERVA

Alô meus amigos de Imbaú e também de Reserva. Eu sou o secretário de infraestrutura do Paraná, deputado Sandro Alex. E eu quero convidar a todos para as nossas Consultas Públicas que faremos sobre o projeto de implantação e pavimentação da PR-160, entre Imbaú e Reserva. Serão duas Consultas: a primeira é em Imbaú, vai acontecer no dia 10 de março, às 14 horas, na Câmara de Vereadores de Imbaú. A Consulta Pública em Reserva também é no dia 10, mas às 17 horas na Câmara de Vereadores de Reserva. Nós vamos apresentar para toda a população o projeto de pavimentação da PR-160, que vai beneficiar muito as duas cidades. Então eu espero vocês lá no dia 10 de março. Na Câmara de Vereadores de Imbaú às 14 horas, e na Câmara de Reserva às 17 horas. Obrigado.

Veiculação:
Rádio Imbaú – FM 87,9 FM (https://www.radios.com.br/aovivo/radio-imbau-879-fm/30388)
Data: 06/03/2020
Horário 12h30

Reserva FM – 87,9 FM (https://www.radios.com.br/aovivo/radio-reserva-879-fm/41182)
Data: 06/03/2020
Horário:12h30/13h

Rádio Vale do Tibagi (Telêmaco Borba) – 87,9 FM (https://www.radios.com.br/aovivo/radio-vale-do-tibagi-879-fm/14702)
Data: 10/03/2020
Horário: 11h30/12h20

Rádio Capital do Papel (Telêmaco Borba) – 101,9 FM (https://www.radios.com.br/aovivo/radio-capital-do-papel-1019-fm/18723)
Data: 09/03/2020 (tarde) 10/03/2020 (manhã)

2.1.4 Publicações em jornais

A Consulta foi divulgada por meio de publicações em Diário Oficial e jornais de maior circulação nas áreas de influência do empreendimento.

- Publicação Diário Oficial:

DIÁRIO OFICIAL DA UNIÃO - Seção 3 ISSN 1677-7069 Nº 37, sexta-feira, 21 de fevereiro de 2020

PROCURADORIA GERAL DE JUSTIÇA DO ESTADO DO MARANHÃO

AVISO DE ALTERAÇÃO
PREGÃO ELETRÔNICO Nº 4/2020

Comunicamos que o edital da licitação supracitada, publicada no D.O.U de 17/02/2020 foi alterado. Objeto: Pregão Eletrônico - Contratação de serviços de concepção, desenvolvimento, construção, implantação, importação de conteúdo existente e transferência de conhecimento e suporte técnico para portal corporativo, por meio da plataforma tecnológica Wordpress 5.2.4 ou posterior, para reestruturação dos portais de Internet e Intranet do Ministério Público do Estado do Maranhão (MPMA), doravante denominados portais do MPMA, conforme condições, quantidades e exigências estabelecidas neste Edital 004/2020 e seus anexos. Total de Itens Licitados: 00001 Novo Edital: 21/02/2020 das 10h00 às 17h59. Endereço: Avenida Professor Carlos Cunha, Nº 3261 Calhau - SAO LUIS - MA. Entrega das Propostas: a partir de 21/02/2020 às 10h00 no site www.comprasnet.gov.br. Abertura das Propostas: 06/03/2020, às 10h00 no site www.comprasnet.gov.br.

SERGIO HENRIQUE FERREIRA DA SILVA
Pregoeiro

(SIDEC - 20/02/2020) 925129-00001-2020NE000001

GOVERNO DO ESTADO DO MATO GROSSO DO SUL
SECRETARIA DE ESTADO DE INFRAESTRUTURA

SECRETARIA DE INFRAESTRUTURA E LOGÍSTICA - SEIL
DEPARTAMENTO DE ESTRADAS DE RODAGEM DO ESTADO DO PARANA

AVISO
CONSULTA PÚBLICA

O Departamento de Estradas de Rodagem do Estado do Paraná convida a população reservense a participar da Consulta pública para Apresentação do PROJETO DE IMPLANTAÇÃO E PAVIMENTAÇÃO - PR-160 IMBAÚ - RESERVA. Auditório da Câmara dos Vereadores, Rua Generoso Marques, 1035 Centro, Reserva - PR, no dia 10/03/2020 - horário de abertura as 17h00 e horário de encerramento as 18h30.

ANDERSON BARBOZA ESTEVES
Coordenador de Obras e Projetos

AVISO
CONSULTA PÚBLICA

O Departamento de Estradas de Rodagem do Estado do Paraná convida a população imbauense a participar da Consulta pública para Apresentação do PROJETO DE IMPLANTAÇÃO E PAVIMENTAÇÃO - PR-160 IMBAÚ - RESERVA. Auditório da Câmara dos Vereadores, Rua Francisco Siqueira Hortz, 473 São Cristóvão Imbaú - PR, no dia 10/03/2020 - horário de abertura as 14h00 e horário de encerramento as 15h30

ANDERSON BARBOZA ESTEVES
Coordenador de Obras e Projetos

- Publicações locais outros:

4 | POLÍTICA | FIM DE SEMANA, 22 A 26 FEV 2020 | jornaldamanhã

INICIATIVA » PROJETO 'PG-200' FOI IDEALIZADO PELO EMPRESÁRIO MÁRCIO PAULIKI

Programa amplia envolvimento da população no debate público em PG

Inúmeras de sugestões e ideias foram recebidas e demonstram a preocupação dos ponta-grossenses com a cidade

AFONSO VERNER

Análise. Segundo Pauliki, o PG-200 agora entra em uma nova fase, onde todas as ideias serão revisadas por grupo de trabalho | Foto: Arquivo JM

Dar voz aos moradores de Ponta Grossa, saber o que pensam e o que esperam para a cidade. Assim surgiu o PG-200, um projeto que tem como objetivo promover a transparência das mais de 200 ideias de forma objetiva e simples, permitindo a participação da população. A iniciativa é capitaneada pelo empresário e pré-candidato à Prefeitura de Ponta Grossa, Marcio Pauliki (SD).

O PG-200 está disponível na internet por meio do site www.marciopauliki.com.br, para que os cidadãos conheçam o conteúdo e possam opinar apresentando suas sugestões para resolver os problemas e melhorar o que já existe, tudo isso com o olhar de quem vivencia o dia a dia. "Não há como pensar o futuro de Ponta Grossa sem ouvir a população. Neste projeto, todos tem a oportunidade de discutir sobre as 200 ideias e opinar sobre a cidade", comenta o empresário.

Os resultados da participação da população, desde que o projeto PG-200 foi aberto para apreciação dos ponta-grossenses, tem sido positivo, e muitas ideias estão sendo enviadas e poderão contribuir para fazer de Ponta Grossa a cidade que a população espera para o presente e para o futuro.

"Essa união de forças de todos os ponta-grossenses demonstra a preocupação que se tem com o bem-estar das futuras gerações. É preciso planejamento para que Ponta Grossa ofereça crescimento ordenado, saúde, educação e melhorias na infraestrutura da cidade, como mobilidade, saneamento, habitação e geração de emprego", destaca Pauliki.

Segundo Pauliki, o PG-200 entra em uma nova fase, onde todas as ideias apresentadas pela população serão analisadas pelo grupo de trabalho para que as que são viáveis sejam acrescidas ao documento. O ex-deputado também tem reunido outras lideranças políticas e também técnicas para discutir as propostas apresentadas no PG-200 - as ideias deverão ser a base do possível plano de governo de Pauliki.

POLÍTICAS

Pré-candidato busca parcerias

Marcio Pauliki (SD) anunciou parcerias na pré-candidatura à Prefeitura Municipal de Ponta Grossa (PMPG). Em um post na conta que mantém no Twitter, Pauliki afirmou que já chegou em um acordo com cinco partidos políticos no apoio ao projeto que ele tem encabeçado. O empresário estreou na política em 2012, quando disputou o comando do Palácio da Ronda. "Quando se lança uma pré-candidatura não basta ser vontade, mas também é necessário realizar algumas parcerias", disse. "Essa semana está sendo muito produtiva neste sentido. Já estamos em cinco partidos apoiando nosso projeto de gestão técnica, sem o 'toma lá dá cá' da velha politicagem. Em frente!", escreveu Pauliki no Twitter.

Pauliki: Não há como pensar o futuro de Ponta Grossa sem ouvir a população

Marcio Pauliki » Pré-candidato à prefeitura de Ponta Grossa para as eleições municipais de 2020

PUBLICAÇÃO LEGAL

UEPG Universidade Estadual de Ponta Grossa — PARANÁ Governo do Estado

AVISO DE LICITAÇÃO

Pregão Eletrônico n.º 008/2020 – Processo n.º 026956

Objeto: Aquisição de Gás GLP a granel para o Hospital Universitário Regional dos Campos Gerais. Valor Máximo de R$ 203.490,00. Recursos Financeiros do Tesouro. Recebimento das propostas: até 09h00min do dia 11/03/2020. Início da Sessão Pública: às 10h00 do dia 11/03/2020. Os editais e seus anexos com as especificações detalhadas dos produtos, bem como os resultados de todas as fases destas licitações poderão ser consultados no site www.licitacoes-e.com.br. (Número da Licitação: 805560).

Ponta Grossa, 21 de fevereiro de 2020.
Saulo Pontarolo Maranda - Pregoeiro

DEPARTAMENTO DE ESTRADAS DE RODAGEM

CONVITE PARA CONSULTA PÚBLICA
APRESENTAÇÃO DO PROJETO DE IMPLANTAÇÃO E PAVIMENTAÇÃO PR-160: IMBAÚ/RESERVA

OBJETO: O Departamento de Estradas de Rodagem do Estado do Paraná convida a população das cidades de Imbaú e Reserva a participarem da Consulta Pública para Apresentação do PROJETO DE IMPLANTAÇÃO E PAVIMENTAÇÃO DA PR-160 IMBAÚ - RESERVA a ser realizada na Câmara dos Vereadores das respectivas cidades no dia 10 de março.

Em IMBAÚ:
DATA: 10/03/2020, das 14h às 15h30
LOCAL: Auditório da Câmara dos Vereadores, Rua Francisco Siqueira Hortz, 473, São Cristóvão, Imbaú – PR.

Em RESERVA:
DATA: 10/03/2020, das 17h às 18h30
LOCAL: Auditório da Câmara dos Vereadores, Rua Generoso Marques, 1035, Centro, Reserva – PR.

INFORMAÇÕES SOBRE A CONSULTA: Departamento de Estradas de Rodagem (DER/PR), Av. Iguaçu, 420, Curitiba – PR. Fone (41) 3304-8024 e na página eletrônica http://www.der.pr.gov.br/modules/conteudo/conteudo.php?conteudo=456

Ação. O projeto "Plantando o Futuro" vai distribuir 50 mil mudas de árvores nativas e frutíferas em toda a cidade de Ponta Grossa | Foto: Divulgação

PROJETO

Felipe Passos garante 50 mil árvores para Ponta Grossa

Na sessão extraordinária de quinta-feira (20), o vereador Felipe Passos (PSDB) apresentou aos parlamentares o projeto "Plantando o Futuro". A ação vai distribuir 50 mil mudas de árvores nativas e frutíferas em toda a cidade. O projeto tem o apoio da Prefeitura Municipal de Ponta Grossa, através das secretarias de Educação, Agricultura, Serviços Públicos e Meio Ambiente e do Governo do Estado, através do Instituto Ambiental do Paraná (IAP) e da secretaria do Meio Ambiente, que está viabilizando as mudas das árvores.

Felipe apresentou a ideia ao secretário Márcio Nunes, titular da pasta estadual do Meio Ambiente, durante a Feira Paraná. "O projeto foi aprovado de imediato e Márcio já garantiu o apoio imediato da secretaria", conta Felipe. Aproveitando a visita do governador Ratinho Júnior a Ponta Grossa, na última quarta-feira (19), Felipe fez o lançamento oficial do projeto. "Inclusive, o governador levou uma muda de ipê amarelo para plantar na casa dele", contou Felipe.

As primeiras 10 mil mudas das árvores nativas: ipê amarelo, aroeira e dedaleiro já começaram a ser distribuídas. O público alvo inicial são os 31,5 mil alunos da Rede Municipal de ensino. "Cada criança vai receber pelo menos uma muda, seja para plantar na própria escola, quando houver espaço, ou para levar para casa", explicou o vereador. As demais mudas serão distribuídas em algumas escolas estaduais, instituições de ensino técnico e superior e Associações de Moradores.

DECISÃO

Petroleiros da Petrobras suspendem greve nacional

Os petroleiros da Petrobras decidiram suspender a greve da categoria. O anúncio foi feito pela Federação Única dos Petroleiros (FUP), que representa 13 sindicatos da categoria no país. Nesta sexta-feira (21), uma audiência entre representantes da categoria e da Petrobras com o ministro Ives Gandra, do Tribunal Superior do Trabalho (TST) foi realizada.

Os petroleiros estavam em greve desde 1º de fevereiro, contra as demissões previstas na Araucária Nitrogenados (Ansa/Fafen-PR), que pertence à Petrobras. Segundo a Federação Única dos Petroleiros, mil empregos serão perdidos com o fechamento da fábrica de fertilizantes, decisão tomada pela Petrobras porque a unidade gera prejuízos e não despertou interesse de compradores.

A Petrobras informa que planeja 396 demissões e oferece acordos indenizatórios que incluem manter assistência médica e educacional por um período. De acordo com o presidente da estatal, Roberto Castello Branco, outras demissões podem ocorrer ou não, já que se referem a empregados de empresas contratadas pela petrolífera.

2.1.5 Publicações em sites Consulta

Outro meio de divulgação foi o digital, por meio dos sites a seguir:

- AEN
- Blog do Jhonny
- Correio dos Campos
- Jornal da Manhã
- Reserva News
- Tarobá News

Seguem exemplos:

AEN

11/03/2020 Infraestrutura e Logística: Consulta Pública vai debater pavimentação entre Imbaú e Reserva - Agência Estadual de Notícias

Consulta Pública vai debater pavimentação entre Imbaú e Reserva

A pavimentação da rodovia PR-160 entre Imbaú e Reserva, na região dos Campos Gerais, será tema de duas Consultas Públicas que ocorrerão nessas cidades nesta terça-feira (10). Promovidos pela Secretaria de Estado de Infraestrutura e Logística e do Departamento de Estradas de Rodagem (DER/PR), os encontros têm o objetivo de apresentar e discutir o projeto de pavimentação com a população da região.

Em Imbaú a consulta está prevista para iniciar às 14h e, em Reserva, às 17h. Ambos os encontros acontecem nas respectivas Câmaras de Vereadores dos municípios. Nas Consultas Públicas, moradores, autoridades locais e demais representantes da comunidade poderão conhecer detalhes dos projetos e obras a serem executadas.

De acordo com o secretário estadual de Infraestrutura e Logística, Sandro Alex, as Consultas Públicas estabelecem um diálogo efetivo com as partes, o que minimiza eventuais impactos negativos das obras. "Nossa intenção é garantir que todos tenham oportunidade de participar e, por isso, optamos por realizar duas audiências, uma para cada cidade", explicou. "É um momento importante para eliminarmos dúvidas da população e dar transparência a todo processo que envolve as obras de pavimentação da PR-160".

OBRA – O trecho tem início no km 238,4 da rodovia PR-160, na altura do entroncamento com a BR-376, passa pelo distrito de José Lacerda e termina na intersecção da PR-160 com a PR-239.

São aproximadamente 27,9 quilômetros de extensão. Além do asfaltamento, está prevista a implantação de dois contornos nesse trecho, um em Imbaú e outro em José Lacerda. Na altura do km 265,9 ainda está programada a construção de uma ponte sobre o Rio São Pedro, que corta a região.

O projeto de pavimentação da PR-160 faz parte do Programa Estratégico de Infraestrutura e Logística de Transportes do Paraná e conta com financiamento do Banco Interamericano de Desenvolvimento (BID). Uma das condições para o aporte financeiro do BID em obras de infraestrutura é a promoção de Consultas Públicas com as comunidades afetadas pelas obras.

NA PRÁTICA – As Consultas Públicas iniciarão com uma explicação a respeito do Programa Estratégico de Infraestrutura e Logística de Transportes e do funcionamento das políticas operacionais do BID. Em seguida, os técnicos do DER/PR apresentarão o projeto de pavimentação da PR-160, expondo os trechos que serão afetados, o planejamento das obras e as principais intervenções a serem realizadas.

www.aen.pr.gov.br/modules/noticias/article.php?storyid=106023 1/3

- **Blog do Jhnonny**

blog do johnny

27°

HOME POSTS AUTOR IMAGENS VÍDEOS CONTATO

Governo realiza consultas públicas sobre a pavimentação da PR-160 em Imbaú e Reserva amanhã

09/03/20

A Consulta Pública presencial serve para que os moradores possam conhecer detalhes do projeto e também sanar eventuais dúvidas.

A Secretaria de Estado de Infraestrutura e Logística e o Departamento de Estradas de Rodagem (DER/PR) promovem amanhã, 10, Consulta Pública presencial sobre o projeto de pavimentação da rodovia PR-160, no trecho entre as cidades de Imbaú e Reserva. A primeira consulta acontece no auditório da Câmara de Vereadores de Imbaú, às 14h. Já a segunda, acontece no auditório da Câmara de Vereadores de Reserva, às 17h.

A pavimentação da PR-160 compreende um trecho de 27,9 quilômetros que liga os municípios de Imbaú e Reserva, passando pelo Distrito de José Lacerda.

A Consulta Pública presencial serve para que os moradores possam conhecer detalhes do projeto e também sanar eventuais dúvidas. (Com AEN)

ACOMPANHE O BLOG DO JOHNNY NAS REDES SOCIAIS

MAIS LIDAS

Prefeitura quebrada, cidade abandonada e Rangel de malas prontas para cruzeiro no Caribe

Suporte patrocínio da UEPG em aniversário do MST gera polêmica nas redes sociais

"Vou tachar todos os buracos da cidade em seis meses ou não me chamo Márcio Ferreira", impõe novo secretário

Secretário Superman é socorrido após levar surra

PUBLICIDADE

CCR RodoNorte
0800-42-1500
RODONORTE.COM.BR

Correio dos Campos

11/03/2020 Consulta Pública vai debater pavimentação entre Imbaú e Reserva | Correio dos Campos - Notícias dos Campos Gerais

correio dos campos

PG News Categorias

GUIA COMERCIAL

Consulta Pública vai debater pavimentação entre Imbaú e Reserva

10 de março de 2020 às 08:48

Foto: Aen

A pavimentação da rodovia PR-160 entre Imbaú e Reserva, na região dos Campos Gerais, será tema de duas Consultas Públicas que ocorrerão nessas cidades nesta terça-feira (10). Promovidos pela Secretaria de Estado de Infraestrutura e Logística e do Departamento de Estradas de Rodagem (DER/PR), os encontros têm o objetivo de apresentar e discutir o projeto de pavimentação com a população da região.

Em Imbaú a consulta está prevista para iniciar às 14h e, em Reserva, às 17h. Ambos os encontros acontecem nas respectivas Câmaras de Vereadores dos municípios. Nas Consultas Públicas, moradores, autoridades locais e demais representantes da comunidade poderão conhecer detalhes dos projetos e obras a serem executadas.

De acordo com o secretário estadual de Infraestrutura e Logística, Sandro Alex, as Consultas Públicas estabelecem um diálogo efetivo com as partes, o que minimiza eventuais impactos negativos das obras. "Nossa intenção é garantir que todos tenham oportunidade de participar e, por isso, optamos por realizar duas audiências, uma para cada cidade", explicou. "É um momento

https://correiodoscampos.com.br/pg-news/2020/03/10/consulta-publica-vai-debater-pavimentacao-entre-imbau-e-reserva 1/3

Jornal da manhã

jm BUSCAR Login

Por 9 mar 2020

CONSULTA PÚBLICA VAI DEBATER PAVIMENTAÇÃO ENTRE IMBAÚ E RESERVA

Encontros acontecem nas Câmaras de Vereadores das duas cidades nesta terça-feira (10)

A pavimentação da rodovia PR-160 entre Imbaú e Reserva, na região dos Campos Gerais, será tema de duas Consultas Públicas que ocorrerão nessas cidades nesta terça-feira (10). Promovidos pela Secretaria de Estado de Infraestrutura e Logística e do Departamento de Estradas de Rodagem (DER/PR), os encontros têm o objetivo de apresentar e discutir o projeto de pavimentação com a população da região.

Em Imbaú a consulta está prevista para iniciar às 14h e, em Reserva, às 17h. Ambos os encontros acontecem nas respectivas Câmaras de Vereadores dos municípios. Nas Consultas Públicas, moradores, autoridades locais e demais representantes da comunidade poderão conhecer detalhes dos projetos e obras a serem executadas.

De acordo com o secretário estadual de Infraestrutura e Logística, Sandro Alex, as Consultas Públicas estabelecem um diálogo efetivo com as partes, o que minimiza eventuais impactos negativos das obras. "Nossa intenção é garantir que todos tenham oportunidade de participar e, por isso, optamos por realizar duas audiências, uma para cada cidade", explicou. "É um momento importante para eliminarmos dúvidas da população e dar transparência a todo processo que envolve as obras de pavimentação da PR-160".

COMPARTILHE

ÚLTIMAS NOTÍCIAS

Reserva News

11/03/2020 Com presença de Sandro Alex, Consulta Pública vai debater pavimentação da PR-160 - Portal Reserva News

Home (https://reservanews.com.br/) › Política (https://reservanews.com.br/politica/) › Com presença de Sandro Alex, Consulta Pública vai debater pavimentação da PR-160

RESERVA (https://reservanews.com.br/)

ÚLTIMAS NOTICIAS

Com presença de Sandro Alex, Consulta Pública vai debater pavimentação da PR-160

Publicado em 9 de março de 2020 (https://reservanews.com.br/2020/03/09/com-presenca-de-sandro-alex-consulta-publica-vai-debater-pavimentacao-da-pr-160/) por Redação Reserva News (https://reservanews.com.br/author/redacao-reserva-news/)

171 0

222 Redes Sociais

Compartilhar (https://www.facebook.com/sharer.php?u=https%3A%2F%2Freservanews.com.br%2F2020%2F03%2F09%2Fcom-presenca-de-sandro-alex-consulta-publica-vai-debater-pavimentacao-da-pr-160%2F)

Compartilhar (https://twitter.com/intent/tweet?text=Com%20presen%C3%A7a%20de%20Sandro%20Alex%2C%20Consulta%20P%C3%BAblica%20vai%20debater%20pavimenta%C3%A7%C3%A3o%20da%20PR-160&url=https://reservanews.com.br/2020/03/09/com-presenca-de-sandro-alex-consulta-publica-vai-debater-pavimentacao-da-pr-160/)

Enviar por e-mail

https://reservanews.com.br/2020/03/09/com-presenca-de-sandro-alex-consulta-publica-vai-debater-pavimentacao-da-pr-160/ 1/6

Tarobá News

tarobánews PARANÁ

Consulta Pública vai debater pavimentação entre Imbaú e Reserva

Redação Tarobá News
Paraná | Publicado em 03/03/2020 às 18:38

A pavimentação da rodovia PR-160 entre Imbaú e Reserva, na região dos Campos Gerais, será tema de duas Consultas Públicas que ocorrerão nessas cidades nesta terça-feira (10). Promovidos pela Secretaria de Estado de Infraestrutura e Logística e do Departamento de Estradas de Rodagem (DER/PR), os encontros têm o objetivo de apresentar e discutir o projeto de pavimentação com a população da região.

Em Imbaú a consulta está prevista para iniciar às 14h e, em Reserva, às 17h. Ambos os encontros acontecem nas respectivas Câmaras de Vereadores dos municípios. Nas Consultas Públicas, moradores, autoridades locais e demais representantes da comunidade poderão conhecer detalhes dos projetos e obras a serem executadas.

De acordo com o secretário estadual de Infraestrutura e Logística, Sandro Alex, as Consultas Públicas estabelecem um diálogo efetivo com as partes, o que minimiza eventuais impactos negativos das obras. "Nossa intenção é garantir que todos tenham oportunidade de participar e, por isso, optamos por realizar duas audiências, uma para cada cidade", explicou. "É um momento importante para eliminarmos dúvidas da população e dar transparência a todo processo que envolve as obras de pavimentação da PR-160".

OBRA - O trecho tem início no km 238,4 da rodovia PR-160, na altura do entroncamento com a BR-376, passa pelo distrito de José Lacerda e termina na intersecção da PR-160 com a PR-239.

São aproximadamente 27,9 quilômetros de extensão. Além do asfaltamento, está prevista a implantação de dois contornos nesse trecho, um em Imbaú e outro em José Lacerda. Na altura do km 265,9 ainda está programada a construção de uma ponte sobre o Rio São Pedro, que corta a região.

O projeto de pavimentação da PR-160 faz parte do Programa Estratégico de Infraestrutura e Logística de Transportes do Paraná e conta com financiamento do Banco Interamericano de Desenvolvimento (BID). Uma das condições para o aporte financeiro do BID em obras de infraestrutura é a promoção de Consultas Públicas com as comunidades afetadas pelas obras.

Últimas Notícias

TCE acolhe recurso e a... multas impostas a 3 ex... diretores da Ferroeste
11/03/2020 15:48

Paraná tem primeiro pr... caso positivo de corona...
11/03/2020 15:39

Novo site da Copel pod... acessado em qualquer... dispositivo
11/03/2020 15:38

37 toneladas de pescad... ilegal são apreendidas ... Litoral
11/03/2020 15:27

PUBLICIDADE

Portanto, o trabalho de divulgação da Consulta pública referente a obra de engenharia da PR-160 Imbaú-Reserva, perpassou por ações que resultaram na participação da comunidade, que puderam contribuir e elucidar dúvidas sobre a obra em questão.

2.1.6 Publicações em sites Pós Consulta

Neste veículo disponibilizaram-se, para CONSULTA, os links contendo os seguintes documentos: *Apresentação do Programa BID* e a *apresentação do projeto PR-160 Imbaú-Reserva*, disponibilizado 24h depois da consulta pública presencial.

- Divulgação site:

11/03/2020 Consulta Pública vai debater pavimentação entre Imbaú e Reserva - Infraestrutura e Logistica - DER

Governo do Estado do Paraná
Secretaria de Infraestrutura e Logística
DER
Infraestrutura e Logística
09/03/2020

Consulta Pública vai debater pavimentação entre Imbaú e Reserva

A pavimentação da rodovia PR-160 entre Imbaú e Reserva, na região dos Campos Gerais, será tema de duas Consultas Públicas que ocorrerão nessas cidades nesta terça-feira (10). Promovidos pela Secretaria de Estado de Infraestrutura e Logística e do Departamento de Estradas de Rodagem (DER/PR), os encontros têm o objetivo de apresentar e discutir o projeto de pavimentação com a população da região.

Em Imbaú a consulta está prevista para iniciar às 14h e, em Reserva, às 17h. Ambos os encontros acontecem nas respectivas Câmaras de Vereadores dos municípios. Nas Consultas Públicas, moradores, autoridades locais e demais representantes da comunidade poderão conhecer detalhes dos projetos e obras a serem executadas.

De acordo com o secretário estadual de Infraestrutura e Logística, Sandro Alex, as Consultas Públicas estabelecem um diálogo efetivo com as partes, o que minimiza eventuais impactos negativos das obras. "Nossa intenção é garantir que todos tenham oportunidade de participar e, por isso, optamos por realizar duas audiências, uma para cada cidade", explicou. "É um momento importante para eliminarmos dúvidas da população e dar transparência a todo processo que envolve as obras de pavimentação da PR-160".

OBRA – O trecho tem início no km 238,4 da rodovia PR-160, na altura do entroncamento com a BR-376, passa pelo distrito de José Lacerda e termina na intersecção da PR-160 com a PR-239.

São aproximadamente 27,9 quilômetros de extensão. Além do asfaltamento, está prevista a implantação de dois contornos nesse trecho, um em Imbaú e outro em José Lacerda. Na altura do km 265,9 ainda está programada a construção de uma ponte sobre o Rio São Pedro, que corta a região.

O projeto de pavimentação da PR-160 faz parte do Programa Estratégico de Infraestrutura e Logística de Transportes do Paraná e conta com financiamento do Banco Interamericano de Desenvolvimento (BID). Uma das condições para o aporte financeiro do BID em obras de infraestrutura é a promoção de Consultas Públicas com as comunidades afetadas pelas obras.

NA PRÁTICA – As Consultas Públicas iniciarão com uma explicação a respeito do Programa Estratégico de Infraestrutura e Logística de Transportes e do funcionamento das políticas operacionais do BID. Em seguida, os técnicos do DER/PR apresentarão o projeto de pavimentação da PR-160, expondo os trechos que serão afetados, o planejamento das obras e as principais intervenções a serem realizadas.

Por fim, haverá um momento para que a população presente possa fazer questionamentos e tirar dúvidas sobre o projeto. Durante a Consulta, serão distribuídos formulários de perguntas para que os interessados em realizar questionamentos se inscrevam com antecedência. A previsão é que cada Consulta tenha duração de 1h30.

SERVIÇO - Consultas Públicas do projeto de implantação e pavimentação da PR-160, entre Imbaú e Reserva.

Data: 10 (terça-feira).

Em Imbaú: Das 14h às 15h30, no auditório da Câmara de Vereadores da cidade (Rua Francisco Siqueira Hortz, 473, São Cristóvão).

Em Reserva: Das 17h às 18h30, no auditório da Câmara de Vereadores da cidade (Rua Generoso Marques, 1035, Centro).

Arquivo anexado:

- 0903 Consulta pública Imbaú e Reserva - E.doc

Áudio:

- Confira o áudio desta notícia

© Departamento de Estradas de Rodagem - DER
Avenida Iguaçu, 420 - 80230-020 - Curitiba - PR
41 3304-8000 - Horário de atendimento: 08h30 às 12h e 13h30 às 18h - Localização

celepar

Nas Políticas do BID faz parte do Marco de Relações Comunitárias a instituição de um Mecanismo de Queixas e Reclamações. Segundo o PAR, foi criado um serviço de atendimento ao público através do telefone (41) 99283-1480 e e-mail <ouvidoria.bid.der@gmail.com>, que direciona o solicitante para as diversas ações previstas no Programa. Desse modo, foi entregue aos participantes da Consulta pública o número para atendimento em formato de imã de geladeira.



Serviço de atendimento ao público – Consulta Pública 10/03/2020

Disponibilizou-se também um link que remete ao e-mail da OUVIDORIA do DER, bem como a um número de telefone, como garantia da permanência do processo de participação da população durante as obras, onde a população poderá recorrer para dirimir dúvidas, críticas e/ou sugestões.

- Slide que compôs a apresentação inicial do Programa – durante evento.

2.2 Realização da Consulta Pública Presencial

A Consulta pública, foi realizada no auditório da Câmara de Vereadores do município de Reserva no dia 10/03/2020 as 16h, a equipe do DER/PR esteve presente na consulta pública a fim de apresentar o Programa BID e o Projeto de Engenharia PR-160 Imbaú - Reserva. A Consulta pública teve seu início as 16h14min e seu encerramento as 17h47min.

Participaram da Consulta pública, a coordenadora de Gestão de Planos e Programas de Infraestrutura e Logística da SEIL Sra. Josil do Rocio Voidela Baptista, que realizou a mediação da audiência, o coordenador Socioambiental do DER/PR, Eng. Rodrigo Freitag, e o Gerente Técnico do DER/PR, Eng. Eleandro Campos Pereira. Também, esteve presente o Secretário de Estado de Infraestrutura e Logística, Sandro Alex Cruz de Oliveira, que realizou uma primeira fala, anterior a oficial abertura da Consulta pública. Também participaram os Eng. Edson Rocha Nery e Glauciano Fiuza

Neckel, da empresa Azimute Engenharia, responsáveis pela elaboração do projeto de engenharia.

Inicialmente, a mediadora Josil realizou a abertura da Consulta pública. A primeira fala, foi conduzida pelo coordenador Socioambiental do DER/PR, Eng. Rodrigo, que realizou a apresentação do programa BID e suas exigências. Bem como, informou sobre as obras contempladas pelo financiamento no estado do Paraná, entre elas, a obra de engenharia PR-160 Imbaú-Reserva. Na sequência, conduziu a apresentação do projeto em questão, o Gerente Técnico do DER/PR, Eng. Eleandro Campos Pereira, que apresentou algumas características técnicas do projeto, benefícios e interferências que a obra pode causar. Concluindo a explanação, com a apresentação de um vídeo interativo com a projeção da obra a ser implantada.

Participaram da Consulta pública, aproximadamente 92 (noventa e duas) pessoas, entre elas, o Prefeito do município de Reserva – Frederico Bitttencourt Hornung, vereadores e demais autoridades locais, além da população diretamente interessada.

Ao fim da explanação conduzida pelo Eng. Eleandro Campos Pereira, foram realizadas 6 (seis) perguntas acerca da obra de engenharia, PR-160 Imbaú-Reserva. As perguntas foram respondidas Eng. Eleandro, pelo Eng. Glauciano (Azimute), Rodrigo Freitag e Secretário Sandro Alex.

Também, as famílias diretamente afetadas, presentes na consulta pública, foram informados pelas especialistas sociais Franciele de Almeida e Fernanda Pimentel Santos, que nos próximos dias, será agendada uma reunião apenas com as famílias diretamente atingidas pela obra em questão. Esta reunião terá como objetivo apresentar a metodologia de avaliação, passos do processo de indenização e apresentação dos mapas das áreas do projeto, buscando assim, elucidar dúvidas apontadas pelas famílias afetadas pela obra.

Sanadas as dúvidas apresentadas de forma oral e por escrito durante a audiência, a mediadora, Sra. Josil do Rocio Voidela Baptista, realizou o enceramento oficial da Consulta pública.

Registro fotográfico da Consulta Pública em Reserva 10/03/2020 as 16h

Após o encerramento da consulta pública, foram alinhadas futuras tratativas para agendamento da reunião com os afetados. Também, foi distribuído para os afetados pela obra, e demais presentes na Consulta pública, imãs de geladeira com as informações sobre o serviço de atendimento ao público através do telefone (41) 99283-1480 e e-mail <ouvidoria.bid.der@gmail.com>, conforme já explicitado acima.

2.3 Estrutura local para os eventos

O local utilizado para a realização do evento Consulta Pública foi cedido pelos atores locais (Prefeitura Municipal, Vereadores Municipais). E a equipe do DER/PR ficou encarregada da logística e apoio operacional.

Programa BID I - INTEGRAÇÃO				
OBRA	**MUNICÍPIO**	**DATA**	**HORÁRIO**	**LOCAL**
PR-160 Imbaú - Reserva	Reserva	10/03/2020	16h	Câmara Municipal de Reserva

O acesso ao auditório foi liberado a partir das 14h, após o preenchimento da lista de presença, para controle dos participantes.

Foram utilizados sistemas de som e projeção ao fundo do palco para a realização das apresentações.

3. CONSIDERAÇÕES FINAIS

As ações de divulgação da Audiência Pública, referente a obra de engenharia denominada PR-160 Imbaú - Reserva, foram realizadas em locais que transitam um grande número de pessoas que residem no município de Reserva. Também, foram convidados todos os afetados e cadastrados no projeto de desapropriação, e as pessoas não cadastradas no citado projeto, mas que residem em área de influência da obra.

A divulgação da audiência pública está prevista nas políticas do BID, que regulamentam ações com a finalidade da participação da comunidade afetada pela obra de engenharia. Tais consultas, devem possibilitar uma abordagem acessível

quanto ao projeto da obra, espaço para esclarecimentos de dúvidas e a visualização do projeto de engenharia.

Neste sentido, a realização da consulta pública permitiu a aproximação do projeto de engenharia, da comunidade e dos atores diretamente afetados. A apresentação do projeto, bem como a discussão de alguns critérios sobre o mesmo, contribuiu para a identificação de possíveis demandas, por meio da manifestação escrita ou verbal, da população e de lideranças, sobre as preocupações e anseios em torno da execução dos projetos.

Por fim, conclui-se que a Audiência Pública referente a obra de engenharia PR-160 Imbaú-Reserva, foram explanados os dados relevantes do projeto e do programa BID. Bem como, contou com a participação popular, de lideranças comunitárias do município, representantes de órgãos públicos e privados, políticos, pessoas diretamente afetadas pela obra e a equipe do DER/PR. Desse modo, a abordagem adotada assegurou a participação da população, quanto ao projeto. Buscando informar e consultar os participantes, a fim de tornar a audiência pública um mecanismo que promova e organize o processo de consulta e participação popular, de forma inclusiva, transparente e efetiva.

ANEXOS

Anexo 01 - Roteiro da Consulta Pública

Anexo 02 - Divulgação - cartazes e fotos de divulgação

Anexo 03 - Convites ofícios enviados

Anexo 04 - Memória transcrição do áudio Consulta Pública

Anexo 05 - Lista de presença assinada

Anexo 06 - Slides apresentação do Programa BID

Anexo 07 - Slides apresentação Projeto

Anexo 08 - Fichas de pergunta com questionamentos da Consulta Pública

Anexo 09 – Cartaz em A4 e A3

Anexo 10 – Locais para divulgação de cartazes para chamamento público

Anexo 11 – Spot divulgado nas rádios locais

Anexo 12 – Publicação em Diário Oficial

Anexo 13 – Publicação em Jornal local – DER

Anexo 14 – Publicação em Jornal local – AEN

Anexo 15 – Publicação em Jornal local – Blog do Jhonny

Anexo 16 – Publicação em Jornal local – Correio dos Campos

Anexo 17 – Publicação em Jornal local – Jornal da manhã

Anexo 18 – Publicação em Jornal local – Reserva News

Anexo 20 – Publicação em Jornal local – Tarobá News

Anexo 01 - Roteiro da Consulta Pública

ROTEIRO

CONSULTA PÚBLICA PRESENCIAL –

PROJETO DE IMPLANTAÇÃO E PAVIMENTAÇÃO – PR-160 IMBAÚ-RESERVA

Em atendimento à política do Banco Interamericano de Desenvolvimento – BID, o Governo do Estado, por meio da Secretaria de Estado de Infraestrutura e Logística – SEIL e do Departamento de Estradas de Rodagem – DER, apresentam a Consulta Pública do projeto implantação e pavimentação da PR-160 Imbaú-Reserva, esta ação tem por objetivo exibir a comunidade e aos representantes e autoridades locais o projeto previsto para esta região.

Entendemos que, em consonância com a política de salvaguardas do Banco, esta ação é de fundamental importância assim, contamos com a participação da comunidade para enriquecer este processo.

O nosso principal propósito hoje é divulgar e colher opiniões, dirimir dúvidas e oportunizar o amplo conhecimento em torno da possibilidade de execução da obra de **IMPLANTAÇÃO E PAVIMENTAÇÃO DA PR-160 IMBAÚ-RESERVA**, dando transparência a todo processo.

A nossa reunião acontecerá da seguinte forma:

1. Apresentação do Programa BID;
2. Apresentação dos aspectos mais relevantes do Projeto de Engenharia da obra;
3. Perguntas orais, escritas ou pela urna (anônimas).

Tempo:

Informamos que a Consulta que agora se inicia terá seu encerramento em 1hora e trinta minutos.

Perguntas/questionamentos:

Os Senhores terão três formas de se manifestar:

- Poderão solicitar a ficha de perguntas às nossas atendentes e registrar suas perguntas por escrito;
- Ou se inscrever junto às mesmas para se expressar verbalmente;
- Ou ainda, pela urna – onde suas perguntas serão recepcionadas pela equipe da Ouvidoria e respondidas individualmente, em até 48 horas (favor deixar telefone ou e-mail para contato).

Adiantamos que todas as perguntas que não forem respondidas hoje, serão respondidas no contato da FICHA, posteriormente.

Informamos ainda que está sendo o início do processo de participação. O DER disponibiliza em seu site um espaço para propiciar a comunicação com a sociedade:

Através do endereço:

http://www.der.pr.gov.br/modules/conteudo/conteudo.php?conteudo=458

Informamos ainda, que o material ficará disponível por 30 dias a partir do encerramento das consultas presenciais. Reiteramos que existirá um canal permanente para a manifestação da população através de nossa Ouvidoria.

- **E-mail: ouvidoria.bid.der@gmail.com**
- **Telefone: (41) 9-9283-1480**

Passemos à etapa de **APRESENTAÇÕES**:

Inicialmente chamamos o **Coordenador Socioambiental do DER - Sr. Rodrigo Freitag** para apresentar as diretrizes do Programa BID I;

Na sequência chamamos o **Eng. Sr. Eleandro Campos Pereira** para apresentar os principais aspectos técnicos do Projeto;

Partimos para a etapa dos DEBATES:

O Governo do Estado agradece a colaboração das lideranças locais (especialmente à Prefeitura Municipal de Reserva) e aos demais atores locais.

E a participação de todos.

Obrigada e declaramos encerrada esta Consulta Pública Presencial em Reserva.

Anexo 02 - Divulgação - cartazes e fotos de divulgação

Atividades Técnicas

SECRETARIA DE ESTADO DE INFRAESTRUTURA E LOGÍSTICA
DEPARTAMENTO DE ESTRADAS DE RODAGEM
UGP – UNIDADE DE GERENCIAMENTO DO PROGRAMA

Relatório Resumo Atividades Técnicas Divulgação da Audiência Pública PR 160: Implantação e Pavimentação – Imbaú/Reserva

Programa Estratégico de Infraestrutura e Logística de Transporte do Paraná

DER/PR

Financiamento:

CONSÓRCIO GERENCIADOR PARANÁ

BID Banco Interamericano de Desenvolvimento

ÍNDICE

1. APRESENTAÇÃO 3

2. OBJETIVOS 3

3. ATIVIDADES DESENVOLVIDAS 3

4. CONCLUSÃO 19

1. APRESENTAÇÃO

Este relatório tem como objetivo apresentar as atividades realizadas em campo no dia 02.03.2020, no que se refere a divulgação da Audiência Pública referente a obra de engenharia de implantação e pavimentação da PR-160, trecho Imbaú - Reserva. As atividades foram acompanhadas pela seguinte equipe: Fernanda Pimentel Santos - Especialista Social e Bruna Lorena Lopes Michalowski – Técnico Junior.

2. OBJETIVOS

O objetivo da viagem perpassou pela divulgação da Audiência Pública, referente a obra de engenharia de implantação e pavimentação da PR-160, trecho Imbaú - Reserva, que ocorrerá nas cidades de Imbaú e Reserva. Na cidade de Imbaú, a Audiência Pública acontecerá no dia 10.03.2020, no Auditório da Câmara de Vereadores, localizado na rua Francisco Siqueira Hortz, 473, São Cristóvão, Imbaú – PR, com abertura as 14h, e encerramento 15h30min. Na cidade de Reserva, a Audiência Pública acontecerá no dia 10.03.2020, também no Auditório da Câmara de Vereadores, localizado na rua Generoso Marques, 1035 Centro, Reserva – PR, com abertura as 17h, e encerramento 18h30min.

3. ATIVIDADES DESENVOLVIDAS

As atividades ocorreram no dia 02 de Março de 2020, referente ao Projeto de Engenharia de implantação e pavimentação da PR-160, trecho Imbaú - Reserva,

A participação da comunidade visa possibilitar maior aceitação da obra de engenharia, e a construção de um plano de reassentamento realista e sensível a população afetada (OP710, 1998). Espaços para participação da comunidade, com o objetivo de informar e consultar aqueles que vivem nas áreas atingidas pela obra de engenharia, estimula a comunicação, a manifestação de reivindicações e prioridades. Bem como, busca habilitar a comunidade para o uso de canais institucionais, em que possam exacerbar conflitos referenciados a obra de engenharia e ao meio que vivem (OP710, 1998).

Durante a divulgação no dia 02/03/2020, foram abordados locais públicos/privados. Desse modo, os locais abordados no município de Imbaú foram: Prefeitura Municipal de Imbaú, Colégio Estadual Tancredo Neves, Posto de Saúde Central, Colégio de ensino fundamental e médio em Imbaú (CEDIM), Secretária Municipal de Educação, Mercado Super Cecília Pioneiro e Mercado Bom Preço, e nos postos de combustíveis de maior fluxo de pessoas Posto Imbaú e Posto do Avião.

Já os locais abordados na cidade de Reserva foram: Prefeitura Municipal de Reserva-Pr, Secretária de Saúde Central, Pronto Atendimento Municipal, Câmara Municipal de Reserva-PR, Hospital Menino Jesus, hotel Mave, postos de combustíveis de maior fluxo de pessoas Auto Posto Reserva e Posto Boa Vista, e por fim no supermercado Big Mais.

3.1 Atividades realizadas em Campo

Dia 02/03/2020

Neste primeiro dia de campo foi realizado a divulgação nos órgãos públicos e privados do município de Imbaú e Reserva, abrangendo locais de grande fluxo de pessoas, conforme prevê as diretrizes do BID, no que tange a participação da comunidade lindeira a obra de infraestrutura.

Neste sentido, foi realizado a divulgação e colagem de cartazes, com a chamada para Consulta pública do dia 10/03/2020, na cidade de Imbaú as 14h, com encerramento as 15h30min.

Prefeitura Municipal de Imbaú - 02/03/2020

Prefeitura Municipal de Imbaú - 02/03/2020

Colégio de ensino fundamental e médio em Imbaú (CEDIM) – 02/03/2020

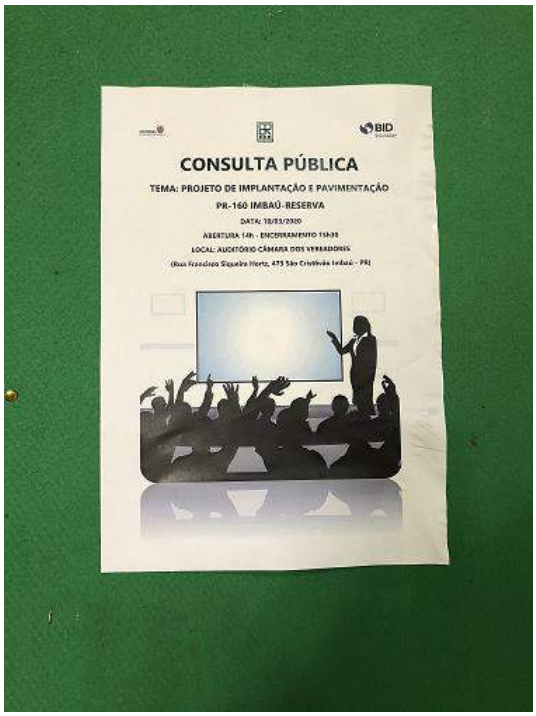

Colégio de ensino fundamental e médio em Imbaú (CEDIM) – 02/03/2020

Colégio Estadual Tancredo Neves – 02/03/2020

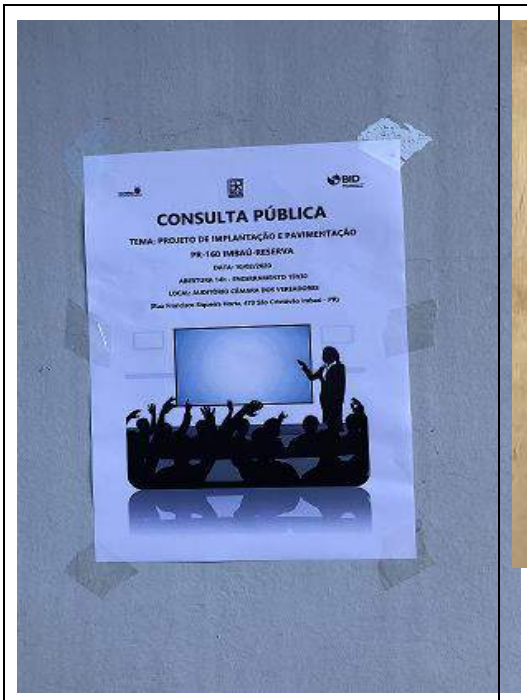

Colégio Estadual Tancredo Neves – 02/03/2020

Posto de Saúde Central Imbaú – 02/03/2020

Posto de Saúde Central Imbaú – 02/03/2020

Mercado Super Cecília Pioneiro – 02/03/2020

Mercado Super Cecília Pioneiro – 02/03/2020

Mercado Bom Preço – 02/03/2020

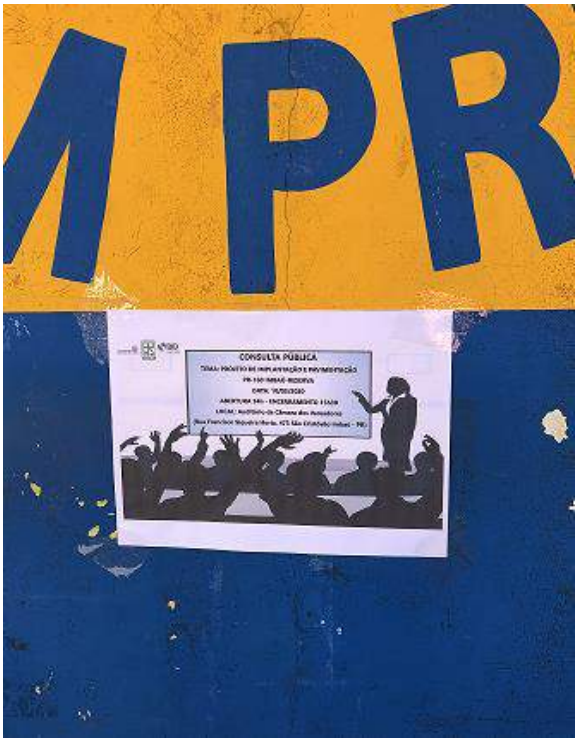

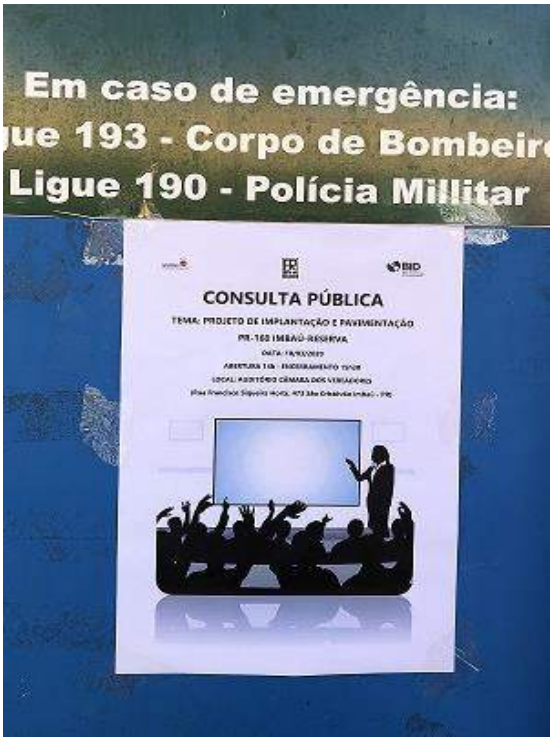

Mercado Bom Preço – 02/03/2020

Posto de combustível Imbaú – 02/03/2020

Posto de combustível do Avião – 02/03/2020

Secretária Municipal de Educação em Imbaú – 02/03/2020

Também, foi realizada a divulgação da obra de engenharia de implantação e pavimentação da PR-160, trecho Imbaú – Reserva, no município de Reserva.

Câmara Municipal de Vereadores - Reserva – 02/03/2020

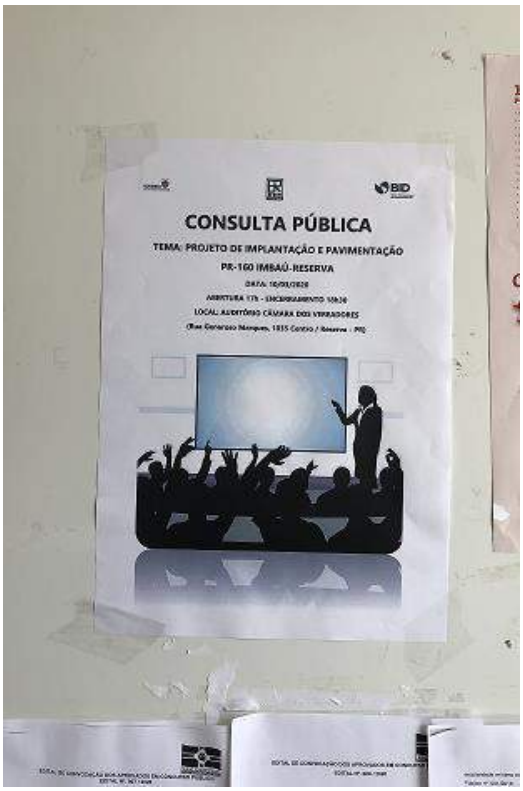

Prefeitura Municipal de Reserva – 02/03/2020

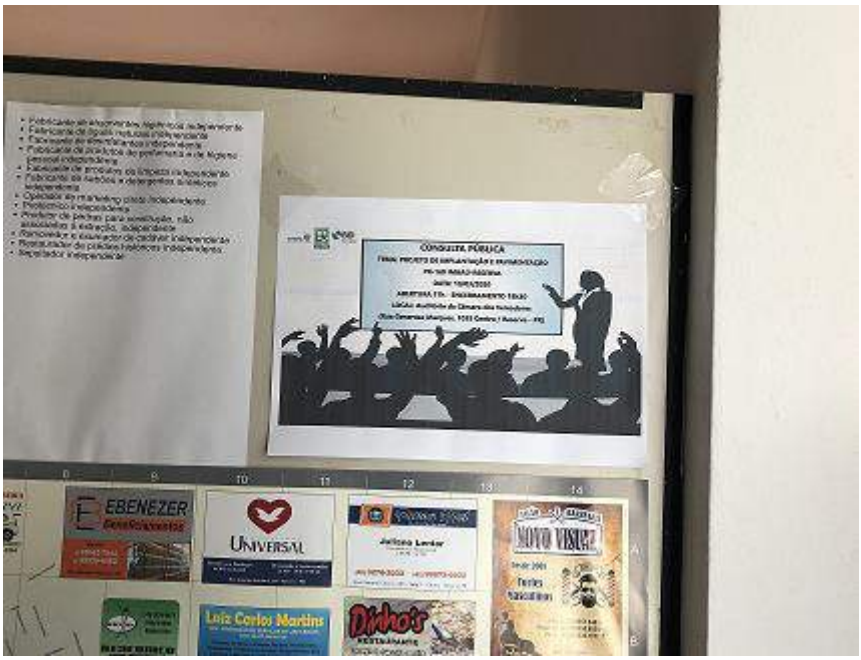

Prefeitura Municipal de Reserva – 02/03/2020

Hospital Bom Jesus – 02/03/2020

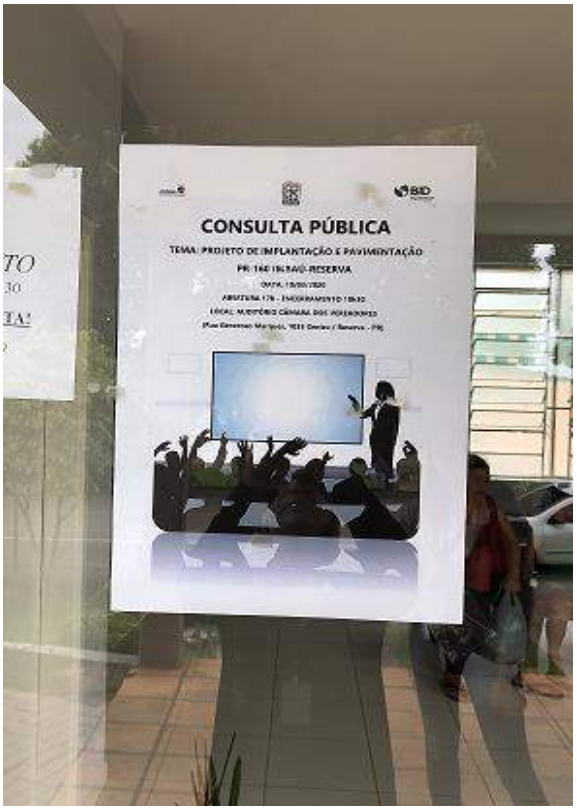

Hospital Bom Jesus – 02/03/2020

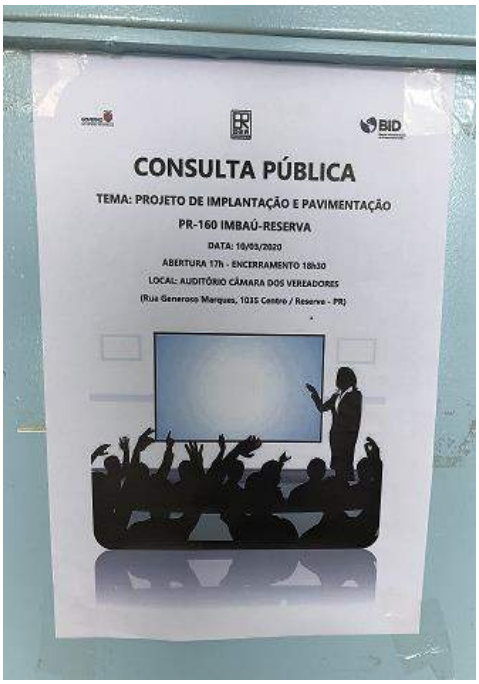

Pronto Atendimento Municipal – 02/03/2020

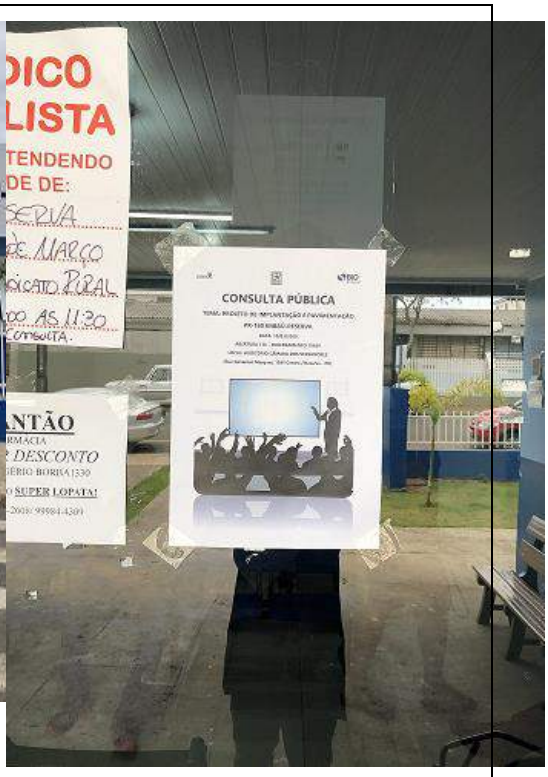

Secretária de Saúde Central – 02/03/2020

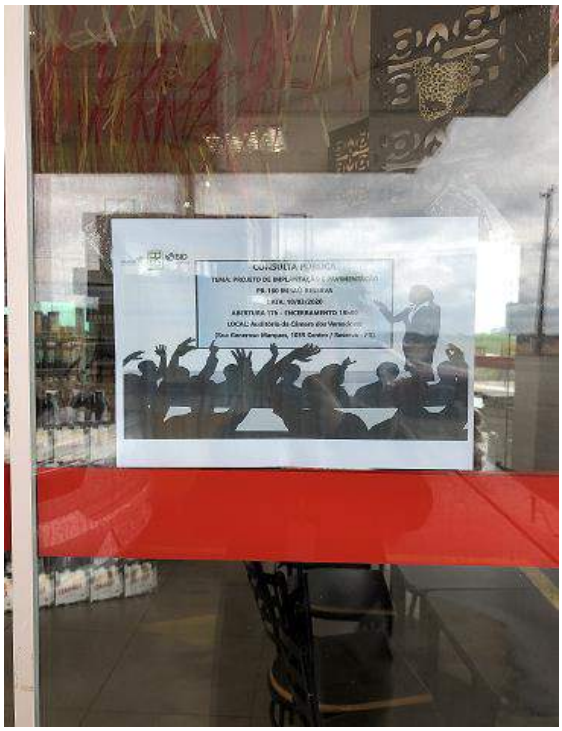

Posto de Combustível Boa Vista – 02/03/2020

Posto de Combustível Boa Vista – 02/03/2020

Auto Posto Reserva – 02/03/2020

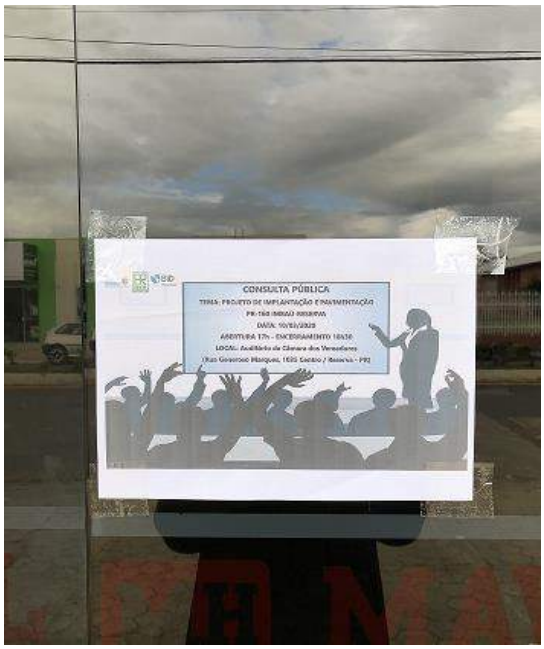

Hotel Mave– 02/03/2020

Supermecado Big Mais– 02/03/2020

Supermecado Big Mais– 02/03/2020

Vale ressaltar, que em todos os locais divulgados, foi advertido a comunidade e os órgãos públicos e privados sobre a importância da participação da comunidade a Consulta pública da obra de engenharia de implantação e pavimentação da PR-160, trecho Imbaú – Reserva. Pois, a obra visa trazer benefícios e desenvolvimento a comunidade de Imbaú, Reserva e região.

4. CONCLUSÃO

Por fim, conclui-se que as ações de divulgação da Audiência Pública, referente a obra de engenharia denominada de implantação e pavimentação da PR-160, trecho Imbaú – Reserva, foram realizadas em locais que transitam um grande número de pessoas que residem nos municípios de Imbaú e Reserva.

A divulgação da audiência pública está prevista nas políticas do BID, que regulamentam ações com a finalidade da participação da comunidade afetada pela obra de engenharia. Tais consultas, devem possibilitar a aproximação quanto ao projeto da obra, com linguagem e abordagem acessível a população, proporcionando espaço para esclarecimentos de dúvidas e a visualização do projeto de engenharia apresentado.

Atendendo as regulamentações do BID, o plano de reassentamento inclui as chamadas consultas públicas de forma oportuna e socioculturalmente apropriada, com uma amostra representativa das comunidades afetadas. Tais consultas, continuarão a serem realizadas durante toda a execução e supervisão do plano de reassentamento. Neste sentido, foi realizada a divulgação da Audiência Pública da obra de implantação e pavimentação da PR-160, trecho Imbaú – Reserva, com antecedência.

_____

Fernanda Pimentel Santos
CRP-08/21597 – Especialista Social
Consórcio STE / ENGEMIN

Anexo 03 - Convites ofícios enviados

Ofício nº 2020_143-UGPBID

Curitiba, 20 de fevereiro de 2020.

Excelentíssimo Senhor
Prefeito
Frederico Bitttencourt Hornung
Prefeitura Municipal de Reserva Paraná
Endereço: Av. Cel. Rogerio Borba, 741 - CENTRO, Reserva - PR, 84320-000
Fone: (42) 3276-8320
e-mail: prefreserva@uol.com.br

Assunto: Consultas Públicas para apresentação do Projeto de Implantação e Pavimentação PR-160 Imbaú-Reserva, nos municípios de Imbaú e Reserva, no âmbito do Programa BID.

Prezado Senhor:

Convidamos Vossa Excelência para participar das CONSULTAS PÚBLICAS PRESENCIAIS para apresentação do Projeto de Implantação e Pavimentação PR-160 Imbaú-Reserva, nos municípios de Imbaú e Reserva, no Estado do Paraná, conforme segue:

IMBAÚ

Data: 10 de março de 2020

Horário de Abertura: 14 horas

Horário de Encerramento: 15h30

Local: Auditório Câmara dos Vereadores

Endereço: Av. Francisco Siqueira Hortz, 473 São Cristóvão / Imbaú - PR

RESERVA

Data: 10 de março de 2020

Horário de Abertura: 17 horas

Horário de Encerramento: 18h30

Local: Auditório Câmara dos Vereadores

Endereço: Rua Generoso Marques, 1035 Centro / Reserva - PR

Informações referentes ao projeto encontram-se disponíveis para consulta por meio do link: http://www.der.pr.gov.br/modules/conteudo/conteudo.php?conteudo=458

Colocamo-nos à disposição para os esclarecimentos que se fizerem necessários por meio do telefone 41 3304-8158.

Atenciosamente,

DEPARTAMENTO DE ESTRADAS DE RODAGEM DO PARANÁ – DER/PR
FERNANDO FURIATTI SABOIA
Diretor Geral

Ofício nº 2020_144-UGPBID

Curitiba, 20 de fevereiro de 2020.

Excelentíssimo Senhor
Vereador
José Odilio dos Santos
Câmara Municipal de Reserva
Rua Generoso Marques, 1035 Centro – Reserva – Paraná
CEP: 84.320-000
Tel.: (42) 3276-1409
E-mail: camaramunicipaldereserva@yahoo.com.br

Assunto: Consultas Públicas para apresentação do Projeto de Implantação e Pavimentação PR-160 Imbaú-Reserva, nos municípios de Imbaú e Reserva, no âmbito do Programa BID.

Prezado Senhor:

Convidamos Vossa Excelência para participar das CONSULTAS PÚBLICAS PRESENCIAIS para apresentação do Projeto de Implantação e Pavimentação PR-160 Imbaú-Reserva, nos municípios de Imbaú e Reserva, no Estado do Paraná, conforme segue:

IMBAÚ

Data: 10 de março de 2020

Horário de Abertura: 14 horas

Horário de Encerramento: 15h30

Local: Auditório Câmara dos Vereadores

Endereço: Av. Francisco Siqueira Hortz, 473 São Cristóvão / Imbaú - PR

RESERVA

Data: 10 de março de 2020

Horário de Abertura: 17 horas

Horário de Encerramento: 18h30

Local: Auditório Câmara dos Vereadores

Endereço: Rua Generoso Marques, 1035 Centro / Reserva - PR

Informações referentes ao projeto encontram-se disponíveis para consulta por meio do link: http://www.der.pr.gov.br/modules/conteudo/conteudo.php?conteudo=458

Colocamo-nos à disposição para os esclarecimentos que se fizerem necessários por meio do telefone 41 3304-8158.

Atenciosamente,

DEPARTAMENTO DE ESTRADAS DE RODAGEM DO PARANÁ – DER/PR
FERNANDO FURIATTI SABOIA
Diretor Geral

Ofício nº 2020_145-UGPBID

Curitiba, 20 de fevereiro de 2020.

Excelentíssimo Senhor
Vereador
Marcos Rodrigues de Lima
Câmara Municipal de Reserva
Rua Generoso Marques, 1035 Centro – Reserva – Paraná
CEP: 84.320-000
Tel.: (42) 3276-1409
E-mail: camaramunicipaldereserva@yahoo.com.br

Assunto: Consultas Públicas para apresentação do Projeto de Implantação e Pavimentação PR-160 Imbaú-Reserva, nos municípios de Imbaú e Reserva, no âmbito do Programa BID.

Prezado Senhor:

Convidamos Vossa Excelência para participar das CONSULTAS PÚBLICAS PRESENCIAIS para apresentação do Projeto de Implantação e Pavimentação PR-160 Imbaú-Reserva, nos municípios de Imbaú e Reserva, no Estado do Paraná, conforme segue:

IMBAÚ

Data: 10 de março de 2020

Horário de Abertura: 14 horas

Horário de Encerramento: 15h30

Local: Auditório Câmara dos Vereadores

Endereço: Av. Francisco Siqueira Hortz, 473 São Cristóvão / Imbaú - PR

RESERVA

Data: 10 de março de 2020

Horário de Abertura: 17 horas

Horário de Encerramento: 18h30

Local: Auditório Câmara dos Vereadores

Endereço: Rua Generoso Marques, 1035 Centro / Reserva - PR

Informações referentes ao projeto encontram-se disponíveis para consulta por meio do link: http://www.der.pr.gov.br/modules/conteudo/conteudo.php?conteudo=458

Colocamo-nos à disposição para os esclarecimentos que se fizerem necessários por meio do telefone 41 3304-8158.

Atenciosamente,

DEPARTAMENTO DE ESTRADAS DE RODAGEM DO PARANÁ – DER/PR
FERNANDO FURIATTI SABOIA
Diretor Geral

Ofício nº 2020_146-UGPBID

Curitiba, 20 de fevereiro de 2020.

Excelentíssimo Senhor
Vereador
Fernando Hornung
Câmara Municipal de Reserva
Rua Generoso Marques, 1035 Centro – Reserva – Paraná
CEP: 84.320-000
Tel.: (42) 3276-1409
E-mail: camaramunicipaldereserva@yahoo.com.br

Assunto: Consultas Públicas para apresentação do Projeto de Implantação e Pavimentação PR-160 Imbaú-Reserva, nos municípios de Imbaú e Reserva, no âmbito do Programa BID.

Prezado Senhor:

Convidamos Vossa Excelência para participar das CONSULTAS PÚBLICAS PRESENCIAIS para apresentação do Projeto de Implantação e Pavimentação PR-160 Imbaú-Reserva, nos municípios de Imbaú e Reserva, no Estado do Paraná, conforme segue:

IMBAÚ

Data: 10 de março de 2020

Horário de Abertura: 14 horas

Horário de Encerramento: 15h30

Local: Auditório Câmara dos Vereadores

Endereço: Av. Francisco Siqueira Hortz, 473 São Cristóvão / Imbaú - PR

RESERVA

Data: 10 de março de 2020

Horário de Abertura: 17 horas

Horário de Encerramento: 18h30

Local: Auditório Câmara dos Vereadores

Endereço: Rua Generoso Marques, 1035 Centro / Reserva - PR

Informações referentes ao projeto encontram-se disponíveis para consulta por meio do link: http://www.der.pr.gov.br/modules/conteudo/conteudo.php?conteudo=458

Colocamo-nos à disposição para os esclarecimentos que se fizerem necessários por meio do telefone 41 3304-8158.

Atenciosamente,

DEPARTAMENTO DE ESTRADAS DE RODAGEM DO PARANÁ – DER/PR
FERNANDO FURIATTI SABOIA
Diretor Geral

Ofício nº 2020_147-UGPBID

Curitiba, 20 de fevereiro de 2020.

Excelentíssimo Senhor
Vereador
Luiz Henrique Hornung
Câmara Municipal de Reserva
Rua Generoso Marques, 1035 Centro – Reserva – Paraná
CEP: 84.320-000
Tel.: (42) 3276-1409
E-mail: camaramunicipaldereserva@yahoo.com.br

Assunto: Consultas Públicas para apresentação do Projeto de Implantação e Pavimentação PR-160 Imbaú-Reserva, nos municípios de Imbaú e Reserva, no âmbito do Programa BID.

Prezado Senhor:

Convidamos Vossa Excelência para participar das CONSULTAS PÚBLICAS PRESENCIAIS para apresentação do Projeto de Implantação e Pavimentação PR-160 Imbaú-Reserva, nos municípios de Imbaú e Reserva, no Estado do Paraná, conforme segue:

IMBAÚ

Data: 10 de março de 2020

Horário de Abertura: 14 horas

Horário de Encerramento: 15h30

Local: Auditório Câmara dos Vereadores

Endereço: Av. Francisco Siqueira Hortz, 473 São Cristóvão / Imbaú - PR

RESERVA

Data: 10 de março de 2020

Horário de Abertura: 17 horas

Horário de Encerramento: 18h30

Local: Auditório Câmara dos Vereadores

Endereço: Rua Generoso Marques, 1035 Centro / Reserva - PR

Informações referentes ao projeto encontram-se disponíveis para consulta por meio do link: http://www.der.pr.gov.br/modules/conteudo/conteudo.php?conteudo=458

Colocamo-nos à disposição para os esclarecimentos que se fizerem necessários por meio do telefone 41 3304-8158.

Atenciosamente,

DEPARTAMENTO DE ESTRADAS DE RODAGEM DO PARANÁ – DER/PR
FERNANDO FURIATTI SABOIA
Diretor Geral

Ofício nº 2020_148-UGPBID

Curitiba, 20 de fevereiro de 2020.

Excelentíssimo Senhor
Vereador
Alceu Vosniak
Câmara Municipal de Reserva
Rua Generoso Marques, 1035 Centro – Reserva – Paraná
CEP: 84.320-000
Tel.: (42) 3276-1409
E-mail: camaramunicipaldereserva@yahoo.com.br

Assunto: Consultas Públicas para apresentação do Projeto de Implantação e Pavimentação PR-160 Imbaú-Reserva, nos municípios de Imbaú e Reserva, no âmbito do Programa BID.

Prezado Senhor:

Convidamos Vossa Excelência para participar das CONSULTAS PÚBLICAS PRESENCIAIS para apresentação do Projeto de Implantação e Pavimentação PR-160 Imbaú-Reserva, nos municípios de Imbaú e Reserva, no Estado do Paraná, conforme segue:

IMBAÚ

Data: 10 de março de 2020

Horário de Abertura: 14 horas

Horário de Encerramento: 15h30

Local: Auditório Câmara dos Vereadores

Endereço: Av. Francisco Siqueira Hortz, 473 São Cristóvão / Imbaú - PR

RESERVA

Data: 10 de março de 2020

Horário de Abertura: 17 horas

Horário de Encerramento: 18h30

Local: Auditório Câmara dos Vereadores

Endereço: Rua Generoso Marques, 1035 Centro / Reserva - PR

Informações referentes ao projeto encontram-se disponíveis para consulta por meio do link: http://www.der.pr.gov.br/modules/conteudo/conteudo.php?conteudo=458

Colocamo-nos à disposição para os esclarecimentos que se fizerem necessários por meio do telefone 41 3304-8158.

Atenciosamente,

DEPARTAMENTO DE ESTRADAS DE RODAGEM DO PARANÁ – DER/PR
FERNANDO FURIATTI SABOIA
Diretor Geral

Ofício nº 2020_149-UGPBID

Curitiba, 20 de fevereiro de 2020.

Excelentíssimo Senhor
Vereador
Arlindo Lima
Câmara Municipal de Reserva
Rua Generoso Marques, 1035 Centro – Reserva – Paraná
CEP: 84.320-000
Tel.: (42) 3276-1409
E-mail: camaramunicipaldereserva@yahoo.com.br

Assunto: Consultas Públicas para apresentação do Projeto de Implantação e Pavimentação PR-160 Imbaú-Reserva, nos municípios de Imbaú e Reserva, no âmbito do Programa BID.

Prezado Senhor:

Convidamos Vossa Excelência para participar das CONSULTAS PÚBLICAS PRESENCIAIS para apresentação do Projeto de Implantação e Pavimentação PR-160 Imbaú-Reserva, nos municípios de Imbaú e Reserva, no Estado do Paraná, conforme segue:

IMBAÚ

Data: 10 de março de 2020

Horário de Abertura: 14 horas

Horário de Encerramento: 15h30

Local: Auditório Câmara dos Vereadores

Endereço: Av. Francisco Siqueira Hortz, 473 São Cristóvão / Imbaú - PR

RESERVA

Data: 10 de março de 2020

Horário de Abertura: 17 horas

Horário de Encerramento: 18h30

Local: Auditório Câmara dos Vereadores

Endereço: Rua Generoso Marques, 1035 Centro / Reserva - PR

Informações referentes ao projeto encontram-se disponíveis para consulta por meio do link: http://www.der.pr.gov.br/modules/conteudo/conteudo.php?conteudo=458

Colocamo-nos à disposição para os esclarecimentos que se fizerem necessários por meio do telefone 41 3304-8158.

Atenciosamente,

DEPARTAMENTO DE ESTRADAS DE RODAGEM DO PARANÁ – DER/PR
FERNANDO FURIATTI SABOIA
Diretor Geral

Ofício nº 2020_150-UGPBID

Curitiba, 20 de fevereiro de 2020.

Excelentíssimo Senhor
Vereador
Aleixo Lopata
Câmara Municipal de Reserva
Rua Generoso Marques, 1035 Centro – Reserva – Paraná
CEP: 84.320-000
Tel.: (42) 3276-1409
E-mail: camaramunicipaldereserva@yahoo.com.br

Assunto: Consultas Públicas para apresentação do Projeto de Implantação e Pavimentação PR-160 Imbaú-Reserva, nos municípios de Imbaú e Reserva, no âmbito do Programa BID.

Prezado Senhor:

Convidamos Vossa Excelência para participar das CONSULTAS PÚBLICAS PRESENCIAIS para apresentação do Projeto de Implantação e Pavimentação PR-160 Imbaú-Reserva, nos municípios de Imbaú e Reserva, no Estado do Paraná, conforme segue:

IMBAÚ

Data: 10 de março de 2020

Horário de Abertura: 14 horas

Horário de Encerramento: 15h30

Local: Auditório Câmara dos Vereadores

Endereço: Av. Francisco Siqueira Hortz, 473 São Cristóvão / Imbaú - PR

RESERVA

Data: 10 de março de 2020

Horário de Abertura: 17 horas

Horário de Encerramento: 18h30

Local: Auditório Câmara dos Vereadores

Endereço: Rua Generoso Marques, 1035 Centro / Reserva - PR

Informações referentes ao projeto encontram-se disponíveis para consulta por meio do link: http://www.der.pr.gov.br/modules/conteudo/conteudo.php?conteudo=458

Colocamo-nos à disposição para os esclarecimentos que se fizerem necessários por meio do telefone 41 3304-8158.

Atenciosamente,

DEPARTAMENTO DE ESTRADAS DE RODAGEM DO PARANÁ – DER/PR
FERNANDO FURIATTI SABOIA
Diretor Geral

Ofício nº 2020_151-UGPBID

Curitiba, 20 de fevereiro de 2020.

Excelentíssimo Senhor
Vereador
Carlos JJG
Câmara Municipal de Reserva
Rua Generoso Marques, 1035 Centro – Reserva – Paraná
CEP: 84.320-000
Tel.: (42) 3276-1409
E-mail: camaramunicipaldereserva@yahoo.com.br

Assunto: Consultas Públicas para apresentação do Projeto de Implantação e Pavimentação PR-160 Imbaú-Reserva, nos municípios de Imbaú e Reserva, no âmbito do Programa BID.

Prezado Senhor:

Convidamos Vossa Excelência para participar das CONSULTAS PÚBLICAS PRESENCIAIS para apresentação do Projeto de Implantação e Pavimentação PR-160 Imbaú-Reserva, nos municípios de Imbaú e Reserva, no Estado do Paraná, conforme segue:

IMBAÚ

Data: 10 de março de 2020

Horário de Abertura: 14 horas

Horário de Encerramento: 15h30

Local: Auditório Câmara dos Vereadores

Endereço: Av. Francisco Siqueira Hortz, 473 São Cristóvão / Imbaú - PR

RESERVA

Data: 10 de março de 2020

Horário de Abertura: 17 horas

Horário de Encerramento: 18h30

Local: Auditório Câmara dos Vereadores

Endereço: Rua Generoso Marques, 1035 Centro / Reserva - PR

Informações referentes ao projeto encontram-se disponíveis para consulta por meio do link: http://www.der.pr.gov.br/modules/conteudo/conteudo.php?conteudo=458

Colocamo-nos à disposição para os esclarecimentos que se fizerem necessários por meio do telefone 41 3304-8158.

Atenciosamente,

DEPARTAMENTO DE ESTRADAS DE RODAGEM DO PARANÁ – DER/PR
FERNANDO FURIATTI SABOIA
Diretor Geral

Ofício nº 2020_152-UGPBID

Curitiba, 20 de fevereiro de 2020.

Excelentíssimo Senhor
Vereador
Paginho
Câmara Municipal de Reserva
Rua Generoso Marques, 1035 Centro – Reserva – Paraná
CEP: 84.320-000
Tel.: (42) 3276-1409
E-mail: camaramunicipaldereserva@yahoo.com.br

Assunto: Consultas Públicas para apresentação do Projeto de Implantação e Pavimentação PR-160 Imbaú-Reserva, nos municípios de Imbaú e Reserva, no âmbito do Programa BID.

Prezado Senhor:

Convidamos Vossa Excelência para participar das CONSULTAS PÚBLICAS PRESENCIAIS para apresentação do Projeto de Implantação e Pavimentação PR-160 Imbaú-Reserva, nos municípios de Imbaú e Reserva, no Estado do Paraná, conforme segue:

IMBAÚ

Data: 10 de março de 2020

Horário de Abertura: 14 horas

Horário de Encerramento: 15h30

Local: Auditório Câmara dos Vereadores

Endereço: Av. Francisco Siqueira Hortz, 473 São Cristóvão / Imbaú - PR

RESERVA

Data: 10 de março de 2020

Horário de Abertura: 17 horas

Horário de Encerramento: 18h30

Local: Auditório Câmara dos Vereadores

Endereço: Rua Generoso Marques, 1035 Centro / Reserva - PR

Informações referentes ao projeto encontram-se disponíveis para consulta por meio do link: http://www.der.pr.gov.br/modules/conteudo/conteudo.php?conteudo=458

Colocamo-nos à disposição para os esclarecimentos que se fizerem necessários por meio do telefone 41 3304-8158.

Atenciosamente,

DEPARTAMENTO DE ESTRADAS DE RODAGEM DO PARANÁ – DER/PR
FERNANDO FURIATTI SABOIA
Diretor Geral

Ofício nº 2020_153-UGPBID

Curitiba, 20 de fevereiro de 2020.

Excelentíssimo Senhor
Vereador
Irael Malaquias
Câmara Municipal de Reserva
Rua Generoso Marques, 1035 Centro – Reserva – Paraná
CEP: 84.320-000
Tel.: (42) 3276-1409
E-mail: camaramunicipaldereserva@yahoo.com.br

Assunto: Consultas Públicas para apresentação do Projeto de Implantação e Pavimentação PR-160 Imbaú-Reserva, nos municípios de Imbaú e Reserva, no âmbito do Programa BID.

Prezado Senhor:

Convidamos Vossa Excelência para participar das CONSULTAS PÚBLICAS PRESENCIAIS para apresentação do Projeto de Implantação e Pavimentação PR-160 Imbaú-Reserva, nos municípios de Imbaú e Reserva, no Estado do Paraná, conforme segue:

IMBAÚ

Data: 10 de março de 2020

Horário de Abertura: 14 horas

Horário de Encerramento: 15h30

Local: Auditório Câmara dos Vereadores

Endereço: Av. Francisco Siqueira Hortz, 473 São Cristóvão / Imbaú - PR

RESERVA

Data: 10 de março de 2020

Horário de Abertura: 17 horas

Horário de Encerramento: 18h30

Local: Auditório Câmara dos Vereadores

Endereço: Rua Generoso Marques, 1035 Centro / Reserva - PR

Informações referentes ao projeto encontram-se disponíveis para consulta por meio do link: http://www.der.pr.gov.br/modules/conteudo/conteudo.php?conteudo=458

Colocamo-nos à disposição para os esclarecimentos que se fizerem necessários por meio do telefone 41 3304-8158.

Atenciosamente,

DEPARTAMENTO DE ESTRADAS DE RODAGEM DO PARANÁ – DER/PR
FERNANDO FURIATTI SABOIA
Diretor Geral

Ofício nº 2020_154-UGPBID

Curitiba, 20 de fevereiro de 2020.

Excelentíssima Senhora
Vereadora
Professora Regiane
Câmara Municipal de Reserva
Rua Generoso Marques, 1035 Centro – Reserva – Paraná
CEP: 84.320-000
Tel.: (42) 3276-1409
E-mail: camaramunicipaldereserva@yahoo.com.br

Assunto: Consultas Públicas para apresentação do Projeto de Implantação e Pavimentação PR-160 Imbaú-Reserva, nos municípios de Imbaú e Reserva, no âmbito do Programa BID.

Prezada Senhora:

Convidamos Vossa Excelência para participar das CONSULTAS PÚBLICAS PRESENCIAIS para apresentação do Projeto de Implantação e Pavimentação PR-160 Imbaú-Reserva, nos municípios de Imbaú e Reserva, no Estado do Paraná, conforme segue:

IMBAÚ

Data: 10 de março de 2020

Horário de Abertura: 14 horas

Horário de Encerramento: 15h30

Local: Auditório Câmara dos Vereadores

Endereço: Av. Francisco Siqueira Hortz, 473 São Cristóvão / Imbaú - PR

RESERVA

Data: 10 de março de 2020

Horário de Abertura: 17 horas

Horário de Encerramento: 18h30

Local: Auditório Câmara dos Vereadores

Endereço: Rua Generoso Marques, 1035 Centro / Reserva - PR

Informações referentes ao projeto encontram-se disponíveis para consulta por meio do link: http://www.der.pr.gov.br/modules/conteudo/conteudo.php?conteudo=458

Colocamo-nos à disposição para os esclarecimentos que se fizerem necessários por meio do telefone 41 3304-8158.

Atenciosamente,

DEPARTAMENTO DE ESTRADAS DE RODAGEM DO PARANÁ – DER/PR
FERNANDO FURIATTI SABOIA
Diretor Geral

Ofício nº 2020_154-UGPBID

Curitiba, 20 de fevereiro de 2020.

Excelentíssimo Senhor
Promotor
Eduardo Augusto Colombo Amado da Silva
Ministério Público do Estado do Paraná - Reserva
Rua Paulino Ferreira, 778 Centro – Reserva – Paraná
CEP: 84.320-000
Tel.: (42) 3276-1466
E-mail: eaasilva@mppr.mp.br

Assunto: Consultas Públicas para apresentação do Projeto de Implantação e Pavimentação PR-160 Imbaú-Reserva, nos municípios de Imbaú e Reserva, no âmbito do Programa BID.

Prezado Senhor:

Convidamos Vossa Excelência para participar das CONSULTAS PÚBLICAS PRESENCIAIS para apresentação do Projeto de Implantação e Pavimentação PR-160 Imbaú-Reserva, nos municípios de Imbaú e Reserva, no Estado do Paraná, conforme segue:

IMBAÚ

Data: 10 de março de 2020

Horário de Abertura: 14 horas

Horário de Encerramento: 15h30

Local: Auditório Câmara dos Vereadores

Endereço: Av. Francisco Siqueira Hortz, 473 São Cristóvão / Imbaú - PR

RESERVA

Data: 10 de março de 2020

Horário de Abertura: 17 horas

Horário de Encerramento: 18h30

Local: Auditório Câmara dos Vereadores

Endereço: Rua Generoso Marques, 1035 Centro / Reserva - PR

Informações referentes ao projeto encontram-se disponíveis para consulta por meio do link: http://www.der.pr.gov.br/modules/conteudo/conteudo.php?conteudo=458

Colocamo-nos à disposição para os esclarecimentos que se fizerem necessários por meio do telefone 41 3304-8158.

Atenciosamente,

DEPARTAMENTO DE ESTRADAS DE RODAGEM DO PARANÁ – DER/PR
FERNANDO FURIATTI SABOIA
Diretor Geral

Ofício nº 2020_156-UGPBID

Curitiba, 20 de fevereiro de 2020.

Excelentíssima Senhora
Promotora
Gabriela Sanchez Ribeiro
Ministério Público do Estado do Paraná - Reserva
Rua Paulino Ferreira, 778 Centro – Reserva – Paraná
CEP: 84.320-000
Tel.: (42) 3276-1466
E-mail: gsribeiro@mppr.mp.br

Assunto: Consultas Públicas para apresentação do Projeto de Implantação e Pavimentação PR-160 Imbaú-Reserva, nos municípios de Imbaú e Reserva, no âmbito do Programa BID.

Prezada Senhora:

Convidamos Vossa Excelência para participar das CONSULTAS PÚBLICAS PRESENCIAIS para apresentação do Projeto de Implantação e Pavimentação PR-160 Imbaú-Reserva, nos municípios de Imbaú e Reserva, no Estado do Paraná, conforme segue:

IMBAÚ

Data: 10 de março de 2020

Horário de Abertura: 14 horas

Horário de Encerramento: 15h30

Local: Auditório Câmara dos Vereadores

Endereço: Av. Francisco Siqueira Hortz, 473 São Cristóvão / Imbaú - PR

RESERVA

Data: 10 de março de 2020

Horário de Abertura: 17 horas

Horário de Encerramento: 18h30

Local: Auditório Câmara dos Vereadores

Endereço: Rua Generoso Marques, 1035 Centro / Reserva - PR

Informações referentes ao projeto encontram-se disponíveis para consulta por meio do link: http://www.der.pr.gov.br/modules/conteudo/conteudo.php?conteudo=458

Colocamo-nos à disposição para os esclarecimentos que se fizerem necessários por meio do telefone 41 3304-8158.

Atenciosamente,

DEPARTAMENTO DE ESTRADAS DE RODAGEM DO PARANÁ – DER/PR
FERNANDO FURIATTI SABOIA
Diretor Geral

Ofício nº 2020_157-UGPBID

Curitiba, 20 de fevereiro de 2020.

Excelentíssimo Senhor
Responsável / Unidade Municipal do Instituto Emater de Reserva
Fone: (42) 3276 8100
E-mail: reserva@emater.pr.gov.br

Assunto: Consultas Públicas para apresentação do Projeto de Implantação e Pavimentação PR-160 Imbaú-Reserva, nos municípios de Imbaú e Reserva, no âmbito do Programa BID.

Prezado Senhor:

Convidamos Vossa Excelência para participar das CONSULTAS PÚBLICAS PRESENCIAIS para apresentação do Projeto de Implantação e Pavimentação PR-160 Imbaú-Reserva, nos municípios de Imbaú e Reserva, no Estado do Paraná, conforme segue:

IMBAÚ

Data: 10 de março de 2020

Horário de Abertura: 14 horas

Horário de Encerramento: 15h30

Local: Auditório Câmara dos Vereadores

Endereço: Av. Francisco Siqueira Hortz, 473 São Cristóvão / Imbaú - PR

RESERVA

Data: 10 de março de 2020

Horário de Abertura: 17 horas

Horário de Encerramento: 18h30

Local: Auditório Câmara dos Vereadores

Endereço: Rua Generoso Marques, 1035 Centro / Reserva - PR

Informações referentes ao projeto encontram-se disponíveis para consulta por meio do link: http://www.der.pr.gov.br/modules/conteudo/conteudo.php?conteudo=458

Colocamo-nos à disposição para os esclarecimentos que se fizerem necessários por meio do telefone 41 3304-8158.

Atenciosamente,

DEPARTAMENTO DE ESTRADAS DE RODAGEM DO PARANÁ – DER/PR
FERNANDO FURIATTI SABOIA
Diretor Geral

Anexo 04 - Memória transcrição do áudio Consulta Pública

Consulta Pública duplicação pavimentação PR-160 Imbaú/Reserva

Programa BID

Reserva: 10/03/2020

(ELEANDRO) Nós temos um mapa que simboliza a pavimentação da 160, vai iniciar lá no perímetro urbano de Imbaú, mais precisamente no viaduto da BR-376 e vai seguir até Reserva, passando por José Lacerda. O trecho está aí. A extensão que vai ser atacada agora nesse projeto, são 28 quilômetros, 28,36 quilômetros, lembrando que na abertura ele está dividido em lote 1 e lote 2. O lote 1 será esses 28,36 quilômetros, e o lote 2 serão mais 3 quilômetros e pouco que vai ser o contorno de Reserva propriamente dito. Então esse projeto vai ser tratado oportunamente mais adiante. A velocidade que foi utilizadapara a concepção do projeto é uma velocidade de 70 km/h e a faixa de domínio, de acordo com o enquadramento de categoria da rodovia, ela vai ser ampliada. Hoje a faixa de domínio que nós temos, são 25 metros simétricos. Ou seja, 12,5 metros para cada lado do eixo da rodovia. Essa faixa vai ser elevada para 60 metros: 30 metros para cada lado do eixo.

Daí, as pessoas que tem propriedade próxima a rodovia hoje, podem pensar, fatalmente elas vão ser atingidas. Não é o momento de vocês pensarem isso, porque o projeto, apesar de predominantemente seguir sobrepondo a rodovia que já está implantada, em alguns pontos, devido a correções geométricas, ou de curvas, ele vai deixar o traçado original. Então a forma de você descobrir se a sua propriedade vai ser atingida, é no projeto, não tem como você imaginar isso agora. Depois você poderá observar no projeto e ter uma ideia se a sua propriedade vai ser atingida ou não. Então os principais objetivos da pavimentação desse trecho Imbaú/Reserva é promover o desvio do fluxo de caminhões que hoje trafegam pelos centros urbanos nos municípios, trazendo mais segurança às pessoas e consequentemente fomentando o desenvolvimento econômico da região.

As características do projeto: foi concebido enquadrando ele na classe II de um referencial técnico do Dnit, que traz aí... essa classe II é uma classificação que vai trazer, desde a faixa de domínio, a velocidade, o ângulo, o raio das curvas, né, para o desenvolvimento nessa velocidade, o desenvolvimento máximo das rampas, que ali é 7%, a largura das faixas de 3,3, largura dos acostamentos 2,5, e novamente repetindo ali, a faixa de domínio pela classe, pelo enquadramento na classe tem que ser uma faixa de 60 metros simétricos.

A previsão para implantação da rodovia, foi buscado sobrepor à rodovia existente. Não significa que ela vai ficar 100% sobre a rodovia existente. Alguns pontos ela vai ter correção de curvas, ela vai sair daquele traçado original. Mas, predominantemente, ela vai seguir onde está hoje a rodovia não pavimentada.

A estrutura do pavimento que vai ser adotado lá, preponderante, que é no maior trecho e sobre as faixas de rolamento, é 34 cm de sub-base, mais 18 de brita graduada simples, e mais 10 de revestimento, então com isso nós temos ali 52 cm de pavimento. Essa vai ser a estrutura do pavimento que vai ter lá. As Obras de Arte Especial, seriam as pontes que vão ser implantadas no trecho, então é uma ponte sobreo rio São Pedro, de 45 metros,

15,3 de largura, e uma ponte sobre o rio Maromba, 60 metros de comprimento, 14 metros e meio de largura.

O prazo para execução dessa obra, incialmente previsto pelos projetistas, é de 24 meses. Então, a partir do momento da ordem de serviço. Aqui tem umas seções do pavimento. Isso é uma seção do pavimento, onde, no maior trecho da rodovia, ela vai ser comportar assim: são duas faixas de 3 metros e meio, e dois acostamentos de dois metros e meio para cada lado. Nos locais onde tiver terceira faixa de um lado, ele vai suprimir o acostamento daquele lado, que era 2,5, vai passar a ser 3,5. Nós teremos três faixas de 3,5 mais um acostamento do lado aposto da terceira faixa, de 2,5. E, em alguns trechos, as terceiras faixas nos dois sentidos, vão se ultrapassar, vão se transpor. Então onde for transposto, elimina-se os acostamentos, teremos 4 faixas de 3,5 metros nesses pontos.

Aqui nós temos a partida do projeto lá em Imbaú. Essa figura, é onde temos o viaduto na 160, no entroncamento, hoje, com a BR-376, vindo de Telêmaco. Então vai ser dado continuidade, com a construção dessas duas rotatórias, dessas rótulas, que vão dar sequência numa variante, desviando do perímetro urbano de Imbaú, seguindo até para frente da pedreira, em Imbaú.

Aqui nós temos um contorno que será feito em José Lacerda, então a rodovia vai deixar de passar no perímetro urbano de José Lacerda, vai ser desviada, vai ter apena suma cesso pavimentado para José Lacerda. Aqui nós temos um desenho da ponte, que vai ser uma obra complexa, que é uma ponte em curva, sobre o rio São Pedro, uma ponte de 45 metros de extensão.

Toda obra, nós temos interferências. Aqui, eu relatei algumas coisas que vão incomodar, com certeza, aqueles proprietários que confrontam com a rodovia, os confrontantes que moram próximos: a vibração dos equipamentos, a poeira, o ruído gerado; detonação de rocha, na nossa região nós temos alguns afloramentos rochosos, que vão ser detonados, então, as pessoas que morarem na região vão ter o desconforto de ter que sair da sua casa por segurança, talvez o trânsito seja até mesmo interrompido nesses dias; o contingenciamento de tráfego, durante a pavimentação, porque a rodovia vai continuar funcionando, né. Exceto em casos específicos onde a obra necessite interromper a rodovia em algum trecho; o seccionamento das propriedades, e o desvio de tráfego.

Desses, o maior incomodo dos proprietários, é o seccionamento das suas áreas, muitas vezes o atingimento das suas edificações, das suas benfeitorias. Volto a reafirmar: essa obra, ela está garantida num contrato, num financiamento, onde, não há a mínima possibilidade de ser desrespeitado o direito de propriedade, ou ser negado o direito de um valor justo pela propriedade. Então todos têm o direito de receber o valor justo pela sua propriedade.

Aí nós temos os benefícios: que é a redução considerável do tempo de viagem,principalmente pra você de Reserva, quando se deslocarem pata Telêmaco vão se deslocar muito mais rápido, o aumento do conforto e da segurança dos usuários, a redução do custo com manutenção dos veículos, do custo operacional dos veículos, a indução ao desenvolvimento econômico do município e da região como um todo, a facilidade doescoamento de produção, melhoria no acesso à educação e à saúde, porque muitas vezes tem que recorrer a um outro centro para um atendimento mais especializado. E, o principal desses benefícios, que é a redução do tráfego rodoviário de

longa distância dos perímetros urbanos. Ainda Reserva depende do lote 2, para a gente tirar 100%. O lote 2 é um contorno tirando totalmente do perímetro urbano.

O valor da obra que nós temos hoje, ainda não está finalizado, ele está fechado neste momento em R$ 180.949.190,89, pela complexidade das pontes, e a estrutura que nós estamos criando. Lembrando que esse valor ainda não contempla o valor das indenizações por desapropriação, esse é o valor do custo da obra.

E finalizando, esse projeto foi um investimento da Klabin, a empresa que foi contratada para fazer o projeto foi a Azimute engenharia, a implantação da obra será feita pelo Governo do Estado, através do DER, que é parte integrante desse programa financiado pelo BID.

[Exibe o vídeo]

(FREDERICO HOURTONG) Prefeito de Reserva discursa.

(JOSÉ ODÍLIO) Presidente da Câmara discursa.

(SANDRO ALEX) Secretário discursa.

(JOSIL) O Luciano Pereira pergunta: o ângulo das curvas foi pensado na segurança da população? São elas consideradas na sua maioria leves ou acentuadas?

(ELEANDRO) Como eu disse na apresentação, a rodovia, o projeto foi enquadrado no modelo do Dnit na classe II. Então, pela velocidade de 70 km/h, a velocidade de projeto pra ter segurança em todas as curvas. Então você andando a 70 por hora você estará seguro em todas as curvas.

(REGIANE) Vereadora de Reserva discursa.

(SANDRO ALEX) Secretário discursa... Enfim, nós estamos de forma protocolar, o Governo introduziu um regime de Compliance na secretaria, que nada mais é do que fazer o que é certo, o que e devido, com transparência, e fazer o que é certo aqui no contrato, para que todos tenham conhecimento, a gente fez questão de divulgar, e conversar, mostrar o projeto. Esse projeto continua à disposição no nosso site do DER, se alguém quiser, aquela apresentação também tem no site. Nós estamos fazendo com essa rodovia o que não foi feito com as outras. As nossas PRs são dos anos 70 e 80.

(ELEANDRO) Só ainda em tempo: alguém demonstrou a preocupação em relação a geração de empregos pela empresa executora de obras. Na verdade, até a lei 8.666, ela diz no artigo 12 que quem faz uma obra, tem que estudar mão de obra e os materiais na região. Além disso, além dos empregos que vão ser gerados diretamente pelas empresas que vão executar a obra, ainda tem um fomento que isso vai gerar no comércio, com geração indireta de empregos, sem contar naquilo que os prefeitos gostam que é arrecadação de ISS, que aí um percentual grande desse valor. E mão de obra é taxado no muncípio, o dinheiro fica aqui e não vai pra outro lugar.

(SANDRO ALEX) Outra coisa que muitos perguntam e onde é que vai começar a obra. Quando a empresa é vencedora, ela apresenta um plano de trabalho. Então eu não posso

definir pros senhores "olha, vai começar porReserva". É uma apresentação da empresa, é uma prerrogativa da empresa.

(JOSIL) Encerra a sessão.

Anexo 05 - Lista de presença assinada

DER PARANÁ

PARANÁ
GOVERNO DO ESTADO

BID
Banco Interamericano de Desenvolvimento

CONSULTA PÚBLICA PRESENCIAL – PR-160 IMBAÚ - RESERVA

Data: 10/03/2020 Horário abertura: 17h00 Horário Encerramento: 18h30

Local: Auditório Câmara dos Vereadores / Rua Generoso Marques, 1035 Centro / Reserva - PR

Nome	Entidade	RG/CPF	Contato (Telefone/Email)	Assinatura
[redacted]	Sec. de Agricultura	[redacted]	[redacted]	[redacted]
[redacted]	Klabin	[redacted]	[redacted]	[redacted]
[redacted]	DER / BID	[redacted]	[redacted]	[redacted]
[redacted]	[redacted]	[redacted]	[redacted]	[redacted]
[redacted]	[redacted]	[redacted]	[redacted]	
[redacted]	"			
[redacted]	"			
[redacted]	"			
[redacted]	Hospitalar	[redacted]	[redacted]	[redacted]
[redacted]	Reserva	[redacted]	[redacted]	[redacted]
[redacted]	"	[redacted]	[redacted]	[redacted]
[redacted]	"	—	—	[redacted]
[redacted]	Reserva	[redacted]	[redacted]	[redacted]

DER PARANA

PARANÁ
GOVERNO DO ESTADO

BID
Banco Interamericano de Desenvolvimento

CONSULTA PÚBLICA PRESENCIAL – PR-160 IMBAÚ - RESERVA

Data: 10/03/2020 Horário abertura: 17h00 Horário Encerramento: 18h30

Local: Auditório Câmara dos Vereadores / Rua Generoso Marques, 1035 Centro / Reserva - PR

Nome	Entidade	RG/CPF	Contato (Telefone/Email)	Assinatura
[redacted]	Reserva	[redacted]	[redacted]	[redacted]
[redacted]	Reserva	[redacted]	[redacted]	[redacted]
[redacted]	Reserva	[redacted]	[redacted]	[redacted]
[redacted]	Reserva	[redacted]	[redacted]	[redacted]
[redacted]	Reserva	[redacted]	[redacted]	[redacted]
[redacted]	Reserva	[redacted]	[redacted]	[redacted]
[redacted]	Reserva	[redacted]	[redacted]	[redacted]
[redacted]	Reserva	[redacted]	[redacted]	[redacted]
[redacted]	Reserva	[redacted]	[redacted]	[redacted]
[redacted]	Reserva	[redacted]	[redacted]	[redacted]
[redacted]	Reserva	[redacted]	[redacted]	[redacted]
[redacted]	Reserva	[redacted]	[redacted]	[redacted]
[redacted]	Reserva	[redacted]	[redacted]	[redacted]
[redacted]	Reserva	[redacted]	[redacted]	[redacted]
[redacted]	Reserva	[redacted]	[redacted]	[redacted]

DER PARANÁ

PARANÁ
GOVERNO DO ESTADO

BID
Banco Interamericano de Desenvolvimento

CONSULTA PÚBLICA PRESENCIAL – PR-160 IMBAÚ - RESERVA

Data: 10/03/2020 Horário abertura: 17h00 Horário Encerramento: 18h30

Local: Auditório Câmara dos Vereadores / Rua Generoso Marques, 1035 Centro / Reserva - PR

Nome	Entidade	RG/CPF	Contato (Telefone/Email)	Assinatura
[redacted]			[redacted]	
[redacted]			[redacted]	
[redacted]			[redacted]	
[redacted]			[redacted]	
[redacted]			[redacted]	
[redacted]			[redacted]	
[redacted]	Reserva	[redacted]	[redacted]	
[redacted]	Reserva	[redacted]	[redacted]	
[redacted]	"	[redacted]	[redacted]	
[redacted]	[illegible]	[redacted]	[redacted]	
[redacted]	RESERVA	[redacted]	[redacted]	
[redacted]	RESERVA	[redacted]	[redacted]	
[redacted]	Reserva		[redacted]	
[redacted]	Reserva	[redacted]	[redacted]	

DER PARANÁ

PARANÁ
GOVERNO DO ESTADO

BID
Banco Interamericano de Desenvolvimento

CONSULTA PÚBLICA PRESENCIAL – PR-160 IMBAÚ - RESERVA

Data: 10/03/2020 Horário abertura: 17h00 Horário Encerramento: 18h30

Local: Auditório Câmara dos Vereadores / Rua Generoso Marques, 1035 Centro / Reserva - PR

Nome	Entidade	RG/CPF	Contato (Telefone/Email)	Assinatura
[redacted]	[redacted]	[redacted]	[redacted]	[redacted]
[redacted]	[redacted]	[redacted]	[redacted]	[redacted]
[redacted]	[redacted]	[redacted]	[redacted]	[redacted]
[redacted]	[redacted]	[redacted]	[redacted]	[redacted]
[redacted]	[redacted]	[redacted]	[redacted]	[redacted]
[redacted]	[redacted]	[redacted]	[redacted]	[redacted]
[redacted]	[redacted]	[redacted]	[redacted]	[redacted]
[redacted]	[redacted]	[redacted]	[redacted]	[redacted]
[redacted]	[redacted]	[redacted]	[redacted]	[redacted]
[redacted]	[redacted]	[redacted]	[redacted]	[redacted]
[redacted]	[redacted]	[redacted]	[redacted]	[redacted]
[redacted]	[redacted]	[redacted]	[redacted]	[redacted]
[redacted]	[redacted]	[redacted]	[redacted]	[redacted]

DER PARANA

PARANÁ
GOVERNO DO ESTADO

BID
Banco Interamericano de Desenvolvimento

CONSULTA PÚBLICA PRESENCIAL – PR-160 IMBAÚ - RESERVA

Data: 10/03/2020 Horário abertura: 17h00 Horário Encerramento: 18h30

Local: Auditório Câmara dos Vereadores / Rua Generoso Marques, 1035 Centro / Reserva - PR

Nome	Entidade	RG/CPF	Contato (Telefone/Email)	Assinatura
[redacted]	Reserva	[redacted]	[redacted]	[redacted]
[redacted]	Reserva	[redacted]	[redacted]	[redacted]
[redacted]	Reserva	[redacted]	[redacted]	[redacted]
[redacted]	DER	[redacted]	[redacted]	[redacted]
[redacted]	DE AMBIENTE	[redacted]	[redacted]	[redacted]
[redacted]	Câmara	[redacted]	[redacted]	[redacted]
[redacted]	Agricultor	[redacted]	[redacted]	[redacted]
[redacted]	Visual	[redacted]	[redacted]	[redacted]
[redacted]	Aposent.	[redacted]	[redacted]	[redacted]
[redacted]	Prefeitura	[redacted]	[redacted]	[redacted]
[redacted]		[redacted]	[redacted]	[redacted]
[redacted]	Hotel		[redacted]	
[redacted]	VISITANTE	[redacted]	[redacted]	[redacted]
[redacted]	[redacted]	[redacted]	[redacted]	[redacted]

DER PARANÁ

PARANÁ
GOVERNO DO ESTADO

BID
Banco Interamericano de Desenvolvimento

CONSULTA PÚBLICA PRESENCIAL – PR-160 IMBAÚ - RESERVA

Data: 10/03/2020 Horário abertura: 17h00 Horário Encerramento: 18h30

Local: Auditório Câmara dos Vereadores / Rua Generoso Marques, 1035 Centro / Reserva - PR

Nome	Entidade	RG/CPF	Contato (Telefone/Email)	Assinatura
[redacted]		[redacted]	[redacted]	
[redacted]	proprietário			
[redacted]	proprietário			
[redacted]	Proprietário		[redacted]	
[redacted]	Proprietário	[redacted]	[redacted]	—
[redacted]	Proprietário			—
[redacted]	DETRAN	[redacted]	[redacted]	
[redacted]	—	[redacted]	[redacted]	
[redacted]	PROPRIETÁRIO		[redacted]	
[redacted]			[redacted]	
[redacted]	KLABIN	[redacted]	[redacted]	
[redacted]	KLABIN	[redacted]	[redacted]	
[redacted]	Arrendatário	[redacted]	[redacted]	

DER PARANÁ

PARANÁ
GOVERNO DO ESTADO

BID
Banco Interamericano de Desenvolvimento

CONSULTA PÚBLICA PRESENCIAL – PR-160 IMBAÚ - RESERVA

Data: 10/03/2020 Horário abertura: 17h00 Horário Encerramento: 18h30

Local: Auditório Câmara dos Vereadores / Rua Generoso Marques, 1035 Centro / Reserva - PR

Nome	Entidade	RG/CPF	Contato (Telefone/Email)	Assinatura
[redacted]	[redacted]	[redacted]	[redacted]	
[redacted]	[redacted]	[redacted]	[redacted]	
[redacted]	[redacted]	[redacted]	[redacted]	
[redacted]	[redacted]	[redacted]	[redacted]	
[redacted]	[redacted]	[redacted]	[redacted]	
[redacted]	[redacted]	[redacted]	[redacted]	
[redacted]	[redacted]	[redacted]	[redacted]	

DER PARANÁ

PARANÁ
GOVERNO DO ESTADO

BID
Banco Interamericano de Desenvolvimento

CONSULTA PÚBLICA PRESENCIAL – PR-160 IMBAÚ - RESERVA				
Data: 10/03/2020 Horário abertura: 17h00 Horário Encerramento: 18h30				
Local: Auditório Câmara dos Vereadores / Rua Generoso Marques, 1035 Centro / Reserva - PR				
Nome	**Entidade**	**RG/CPF**	**Contato (Telefone/Email)**	**Assinatura**
[redacted]				

Anexo 06 - Slides apresentação do Programa BID

PARANÁ
GOVERNO DO ESTADO

DER PARANÁ

PROGRAMA ESTRATÉGICO DE INFRAESTRUTURA E LOGÍSTICA DE TRANSPORTES DO PARANÁ

CONSULTA PÚBLICA
PR-160 IMBAÚ - RESERVA
10 DE MARÇO DE 2020

BID
Banco Interamericano de Desenvolvimento

CONSÓRCIO GERENCIADOR PARANÁ
PR

DADOS DO CONTRATO

CO 4299/OC-BR



Tempo decorrido 26 meses.

MULTIMODALIDADE

COMPONENTES DO PROGRAMA

Fonte BID e Contrapartida

Categorias de Investimento			
1. Estudos e Projetos			
2. Obras			
2.1. Obras Civis			
2.2. Supervisão de Obras			
3. Apoio ao Planejamento e Logística			
4. Compensação ambiental e desapropriações			
5. Administração do Programa			
5.1. Apoio à Administração do Programa			
5.2. Auditoria Externa			
5.3. Monitoramento e Avaliação			
Total do Programa	**$235.000.000**	**$200.000.000**	**$435.000000**

UGP
ORGANOGRAMA DE COORDENAÇÕES DO PROGRAMA

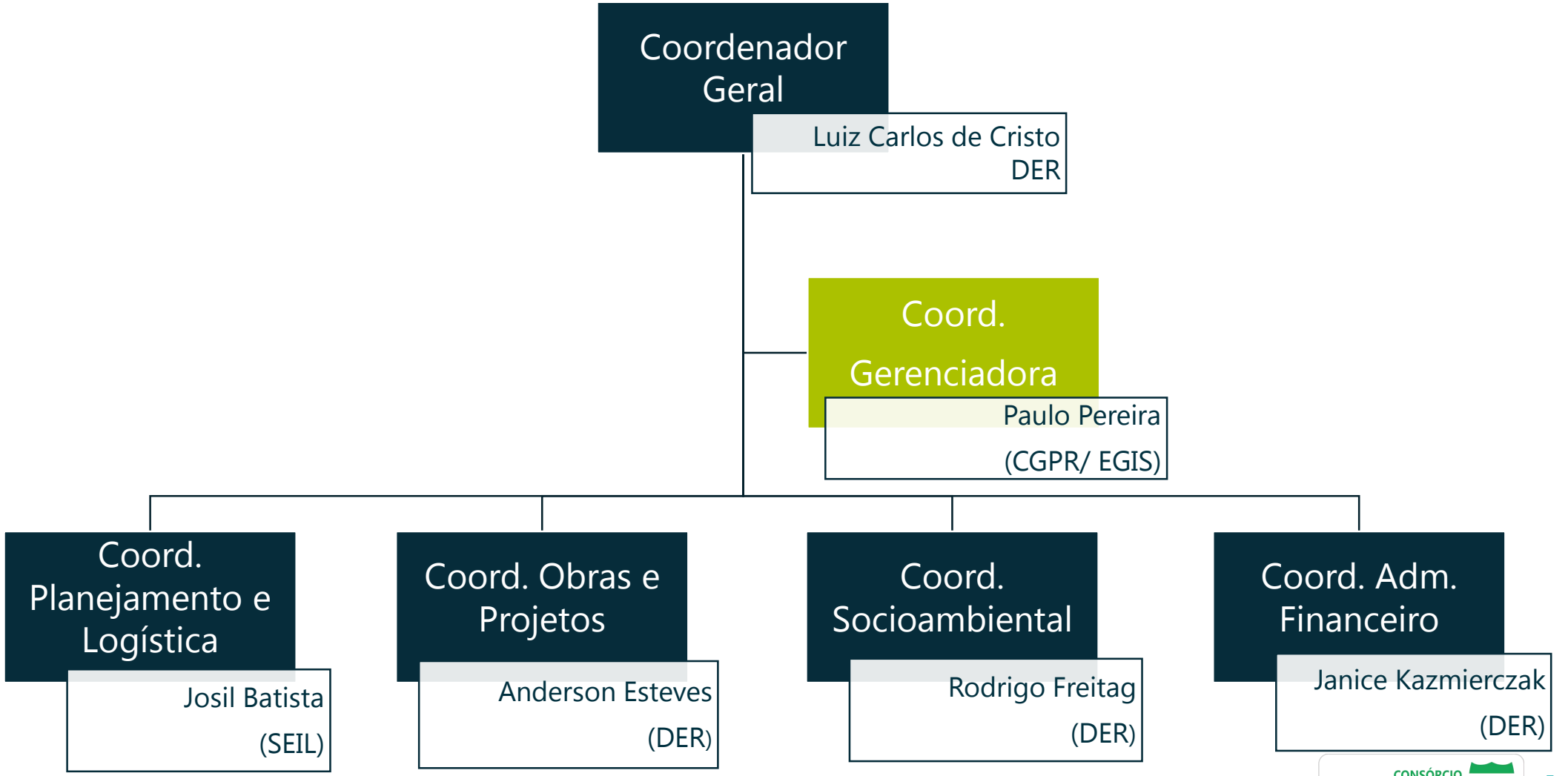

COMPONENTES DO PROGRAMA

Obras

PAVIMENTAÇÃO DE RODOVIAS:

- PR-090: Acesso Contorno de Castro: 2,6 km
- PR-912: Cel. Domingos Soares a Palmas: 27km + OAE
- PR-364: Irati - São Mateus do Sul: 49 km
- PR-239: Pitanga - Mato Rico: 43 km

IMPLANTAÇÃO DE CONTORNO:

- Contorno Norte de Castro: 15,6 km
- PR-958: Contorno sul de Wenceslau Braz: 3 km
- PR-467 Contorno Oeste Mal. Candido Rondon

AMPLIAÇÃO DE CAPACIDADE:

- PR-417: Curitiba - Colombo (lote 1): 4,24 km
- PR-092: P.U. Siqueira Campos: 4 km
- PR-323: Mariluz - Trevo Gauchão: 4,24 km
- PR-323: Dr. Camargo - Variante do Ivaí: 6,23 km

ADEQUAÇÃO DE TRECHOS:

- PR-484 Boa Vista Aparecida – Alto Alegre Curva do Boi: 1 km
- PR-562 Coronel Vivida – Alto Alegre Serra São Braz: 3,52 km
- PR-650 São João do Ivaí – Godoy Moreira: 3,39 km
- PR-151 Ribeirão Claro – Carlópolis: 1 km

PONTOS CRÍTICOS:

- Linha Férrea: Ferroeste

IMPLANTAÇÃO INTERSECÇÕES:

- PR-423 Acesso secundário a Campo Largo: 1,2 km

IMPLANTAÇÃO E PAVIMENTAÇÃO:

- PR-160 Imbaú-Reserva: 32 km

COMPONENTES DO PROGRAMA

Projetos

AMPLIAÇÃO DE CAPACIDADE:

- PR-180 Goioerê – IV Centenário: 11,13 km
- PR-506 Ent. BR-116 Campina Grande do Sul: 8,1 km
- PR-445 Mauá da Serra – Irerê: 49,7 km
- PR-151 Ponta Grossa – Palmeira: 49,7 km
- PR-239 Assis Chateaubriand/Bragantina // PR-317 Bragantina/ Toledo: 44,3 km
- PR-412 Matinhos Ent. PR-407 Pontal do Paraná: 14,5 km
- PRC-466 Pitanga – Turvo: 45,5 km
- PRC-466 Turvo – Guarapuava: 38,3 km

IMPLANTAÇÃO E PAVIMENTAÇÃO:

- PR-239 Mato Rico – Roncador: 27 km
- PR-574 Palmitópolis/Cafelândia // PR-575 Palmitópolis/Jotaesse: 22 km

MAPA

Norte

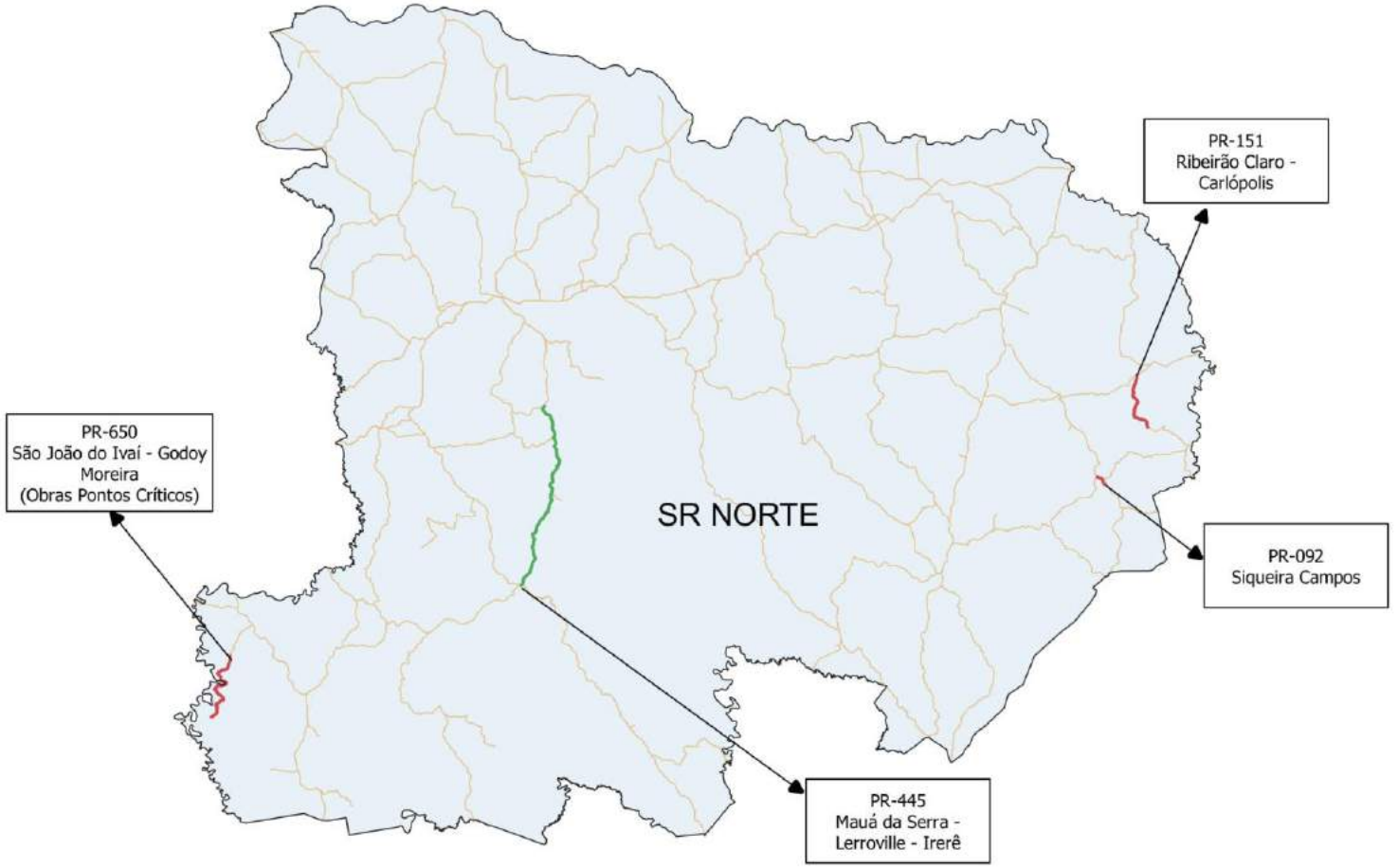

LEGENDA:

Projetos

Obras

MAPA
Leste

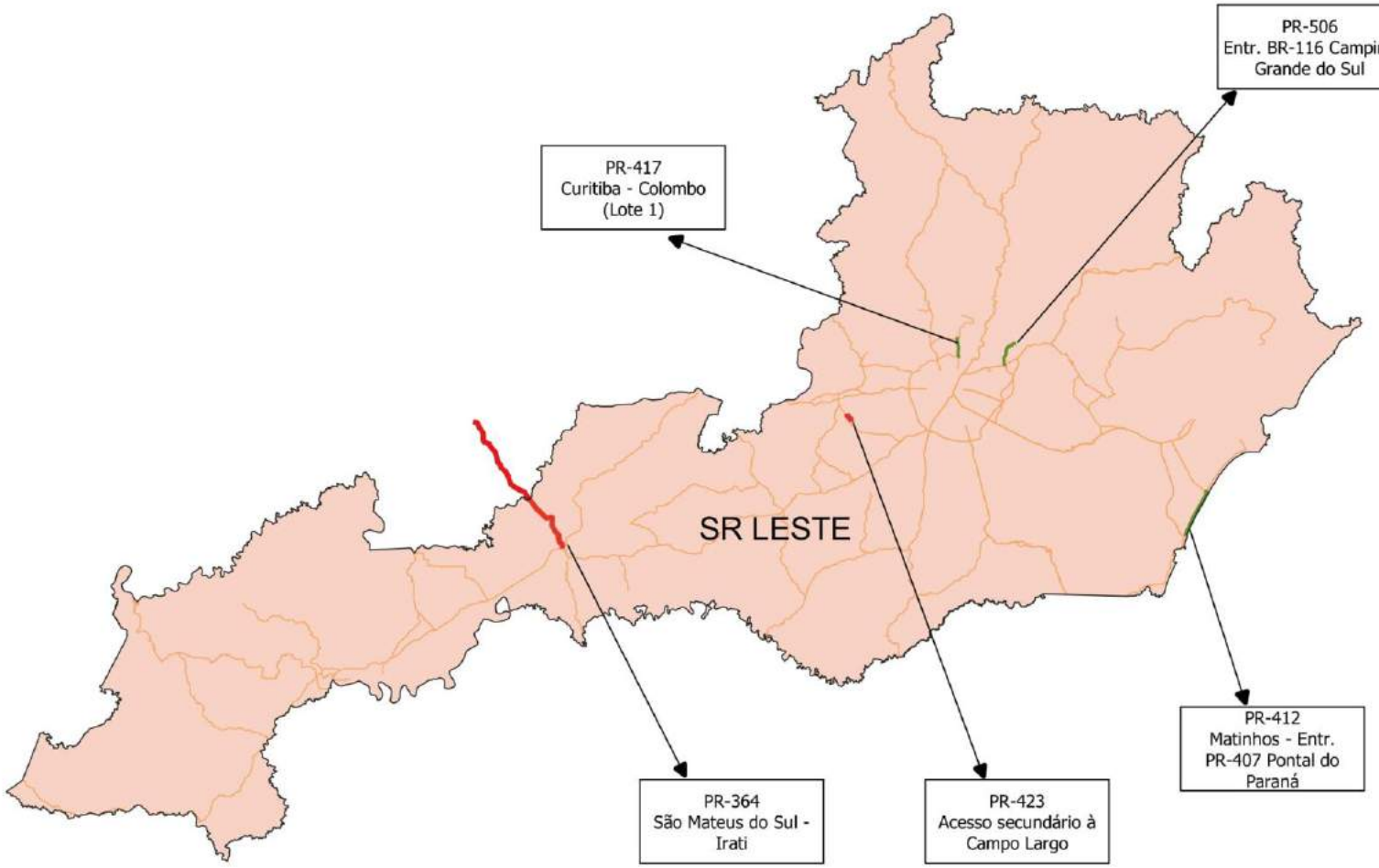

LEGENDA:

Projetos

Obras

MAPA

Oeste

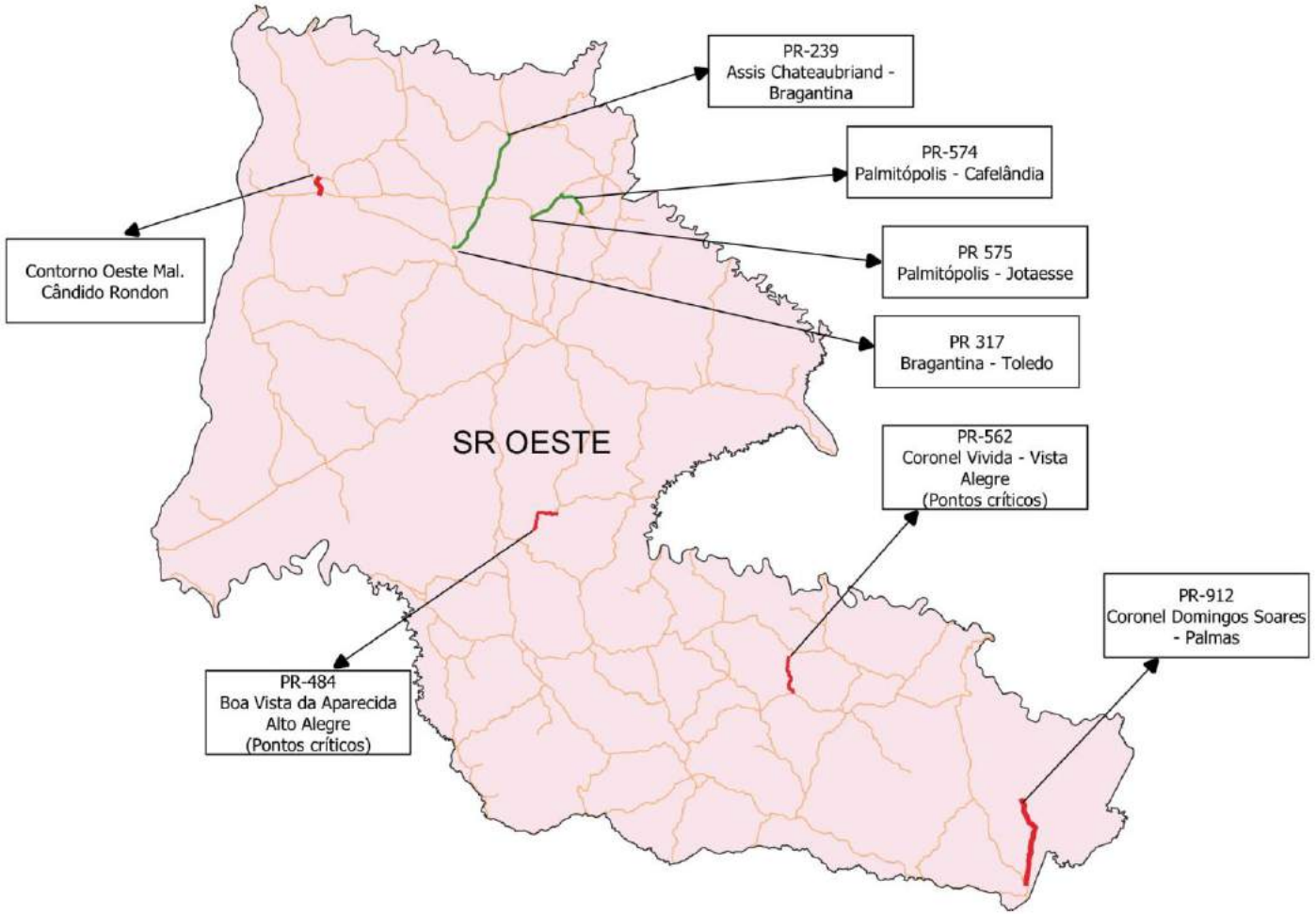

LEGENDA:

Projetos

Obras

MAPA

Noroeste

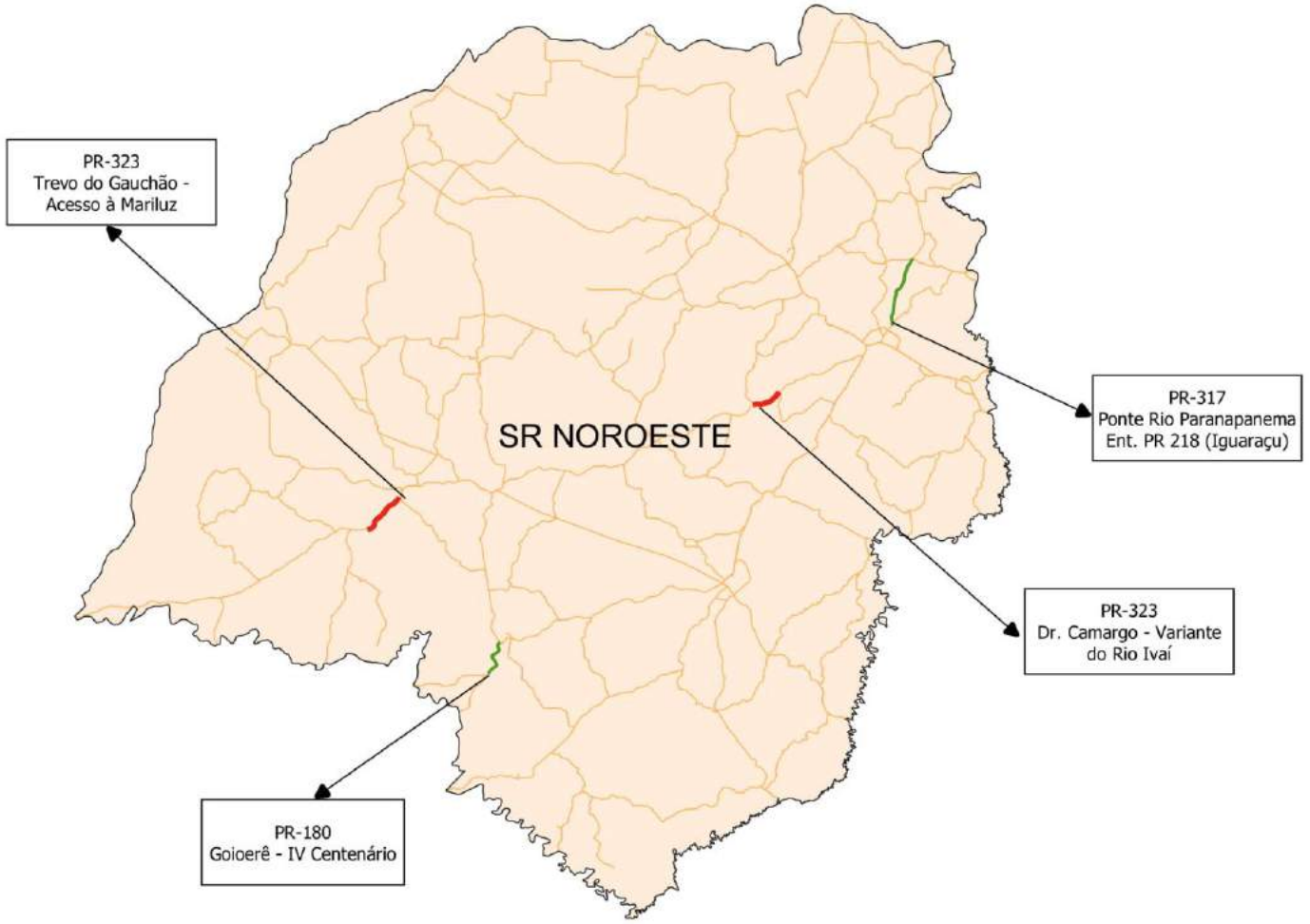

LEGENDA:

Projetos

Obras

MAPA

Campos Gerais

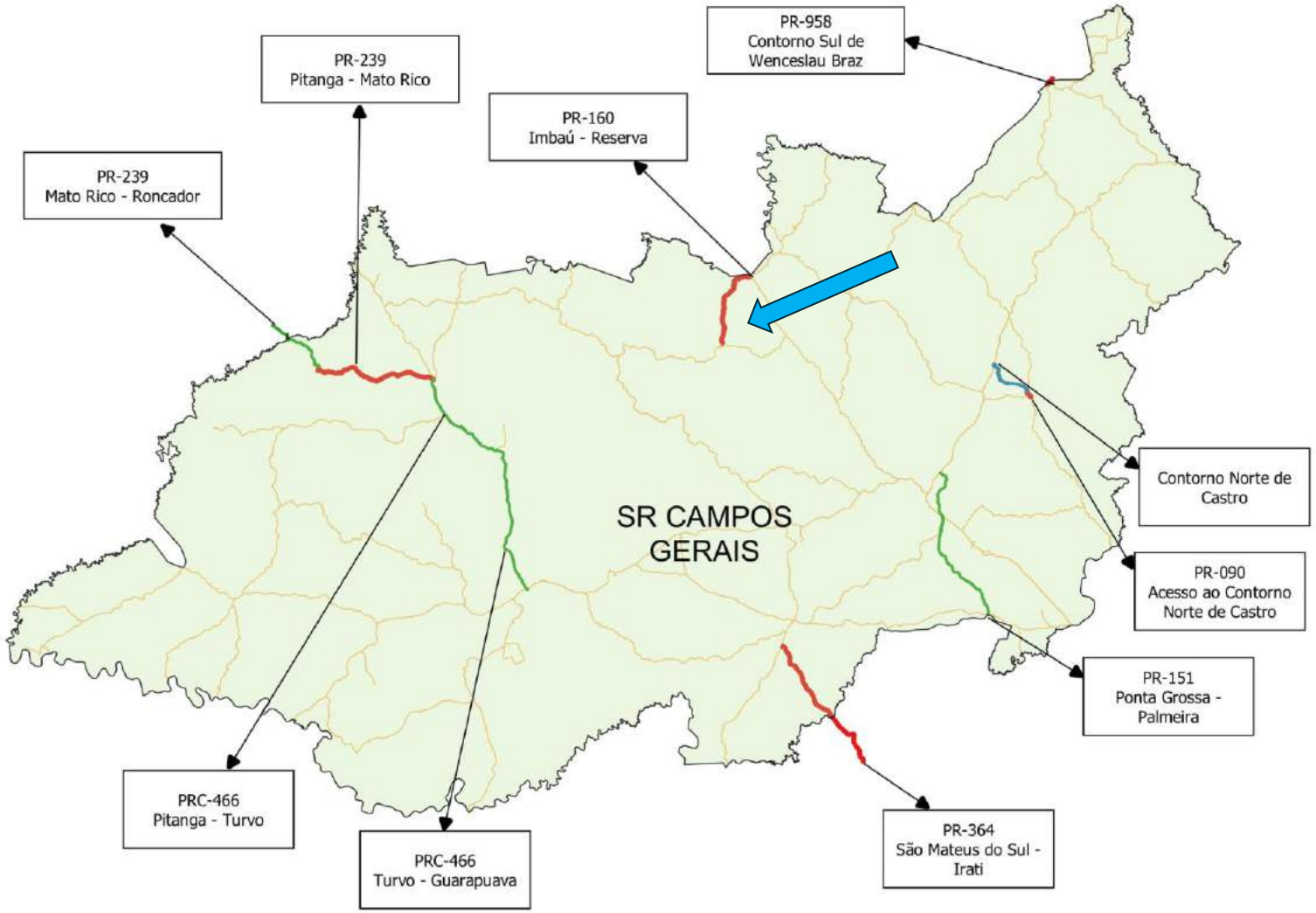

LEGENDA:

- **Projetos**
- **Obras**
- **Obra de Consulta Pública**

COMUNICAÇÃO

BID

A Consulta pública é um instrumento de aproximação da população em assuntos onde é importante a sua participação.

É fundamental no processo de transparência, para que a população tenha conhecimento do projeto, proporcionando maior clareza do empreendimento.

CANAIS DE COMUNICAÇÃO

Ouvidoria

Link:

Site DER: http://www.der.pr.gov.br

Diretamente página:

http://www.der.pr.gov.br/modules/conteudo/conteudo.php?conteudo=458

TELEFONE: WhatsApp (41)99283-1480

e-mail: ouvidoria.bid.der@gmail.com

Obrigado!

Rodrigo Luiz Freitag
Coordenador Socioambiental da UGP/BID
E-mail: rodrigofreitag@der.pr.gov.br
Fone: (41)3304-8281

Anexo 07 - Slides apresentação Projeto

IMPLANTAÇÃO DA PAVIMENTAÇÃO RODOVIA PR-160

(ANTÔNIO EDUARDO DE BRITO) - LOTE 01

LOCALIZAÇÃO

TRECHO

INÍCIO: BR-376 (ENTR. C/ PR-160)

FINAL: Entr. PR-239

EXTENSÃO: 28,36KM

VELOCIDADE DIRETRIZ: 70KM/H

FAIXA DE DOMÍNIO: 60M

OBJETIVOS DO EMPREENDIMENTO

Os objetivos principais da pavimentação entre Imbaú e Reserva promover o desvio do fluxo de caminhões que hoje trafegam pelos centros urbanos dos municípios, fomentando assim do desenvolvimento econômico da região.

CARACTERÍSTICAS DO PROJETO

- Classe da Rodovia: Classe II do DNIT, para região ondulada;
- Velocidade diretriz: 70 km/h;
- Rampa Máxima: 7%
- Largura das faixas de rolamento: 3,50m;
- Largura dos acostamentos: 2,50m;
- Largura da faixa de domínio: 60m (simétrica em rel. eixo);

CARACTERÍSTICAS DO PROJETO

- Previsão da implantação da rodovia, com aproveitamento parcial de estradas vicinais;
- Estrutura da Rodovia: Pavimento Flexível
  - Revestimento (CAUQ): 10,0 cm
  - Base de BGS: 18,0 cm
  - Sub-Base de Macadame Seco : 34,0 cm

- Obras de Arte Especiais:
  - Ponte sobre o Rio São Pedro: Ext. 45,00m Larg. 15,30m
  - Ponte sobre o Rio Maromba: Ext. 60,00m Larg. 14,50m

CARACTERÍSTICAS DO PROJETO

- Terceira Faixa: E129 – E261 Lado Esquerdo – 2.640m
- Prazo de Execução Previsto:

24 MESES

SEÇÃO TÍPICA PREDOMINANTE

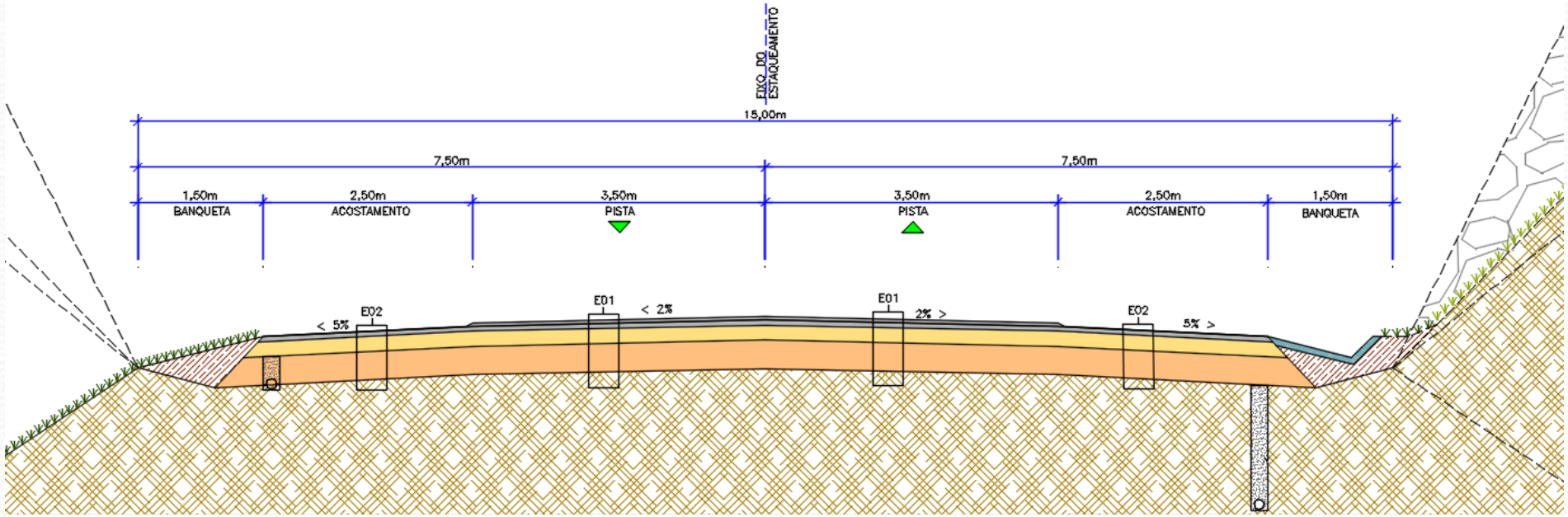

SEÇÃO TRANSVERSAL TIPO DE PAVIMENTAÇÃO – PISTA SIMPLES COM FAIXA ADICIONAL EM UM LADO

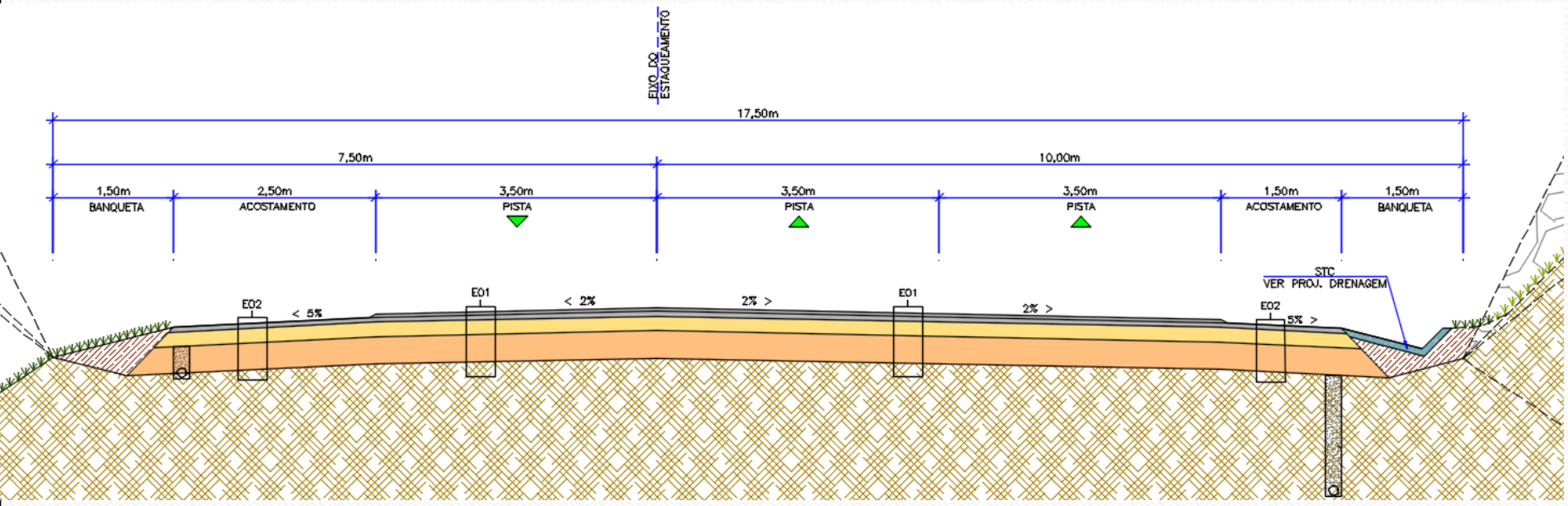

SEÇÃO TRANSVERSAL TIPO DE PAVIMENTAÇÃO – PISTA SIMPLES COM FAIXA ADICIONAL EM AMBOS OS LADOS

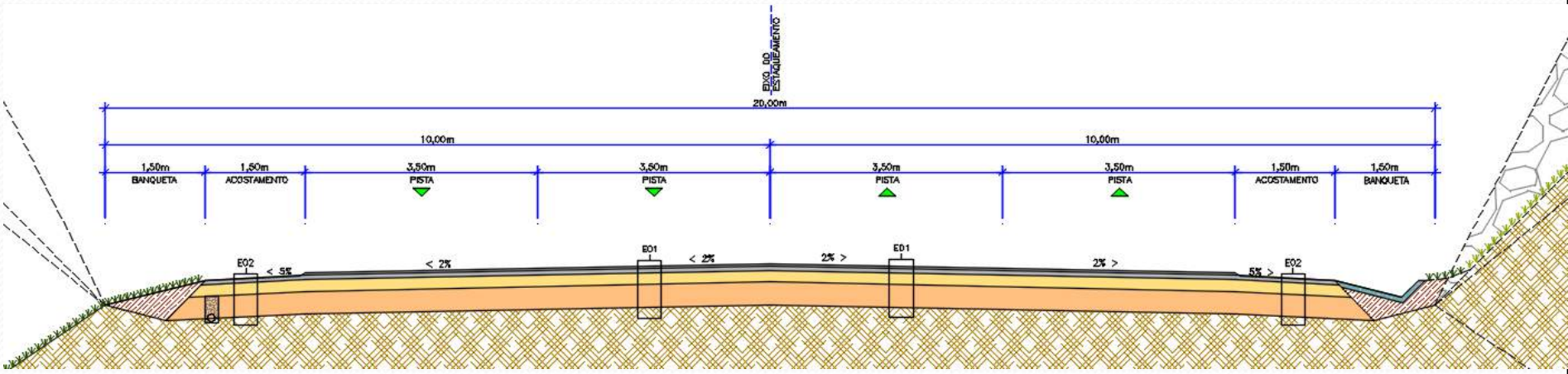

INTERSEÇÃO COM A BR-376
IMBAÚ/PR

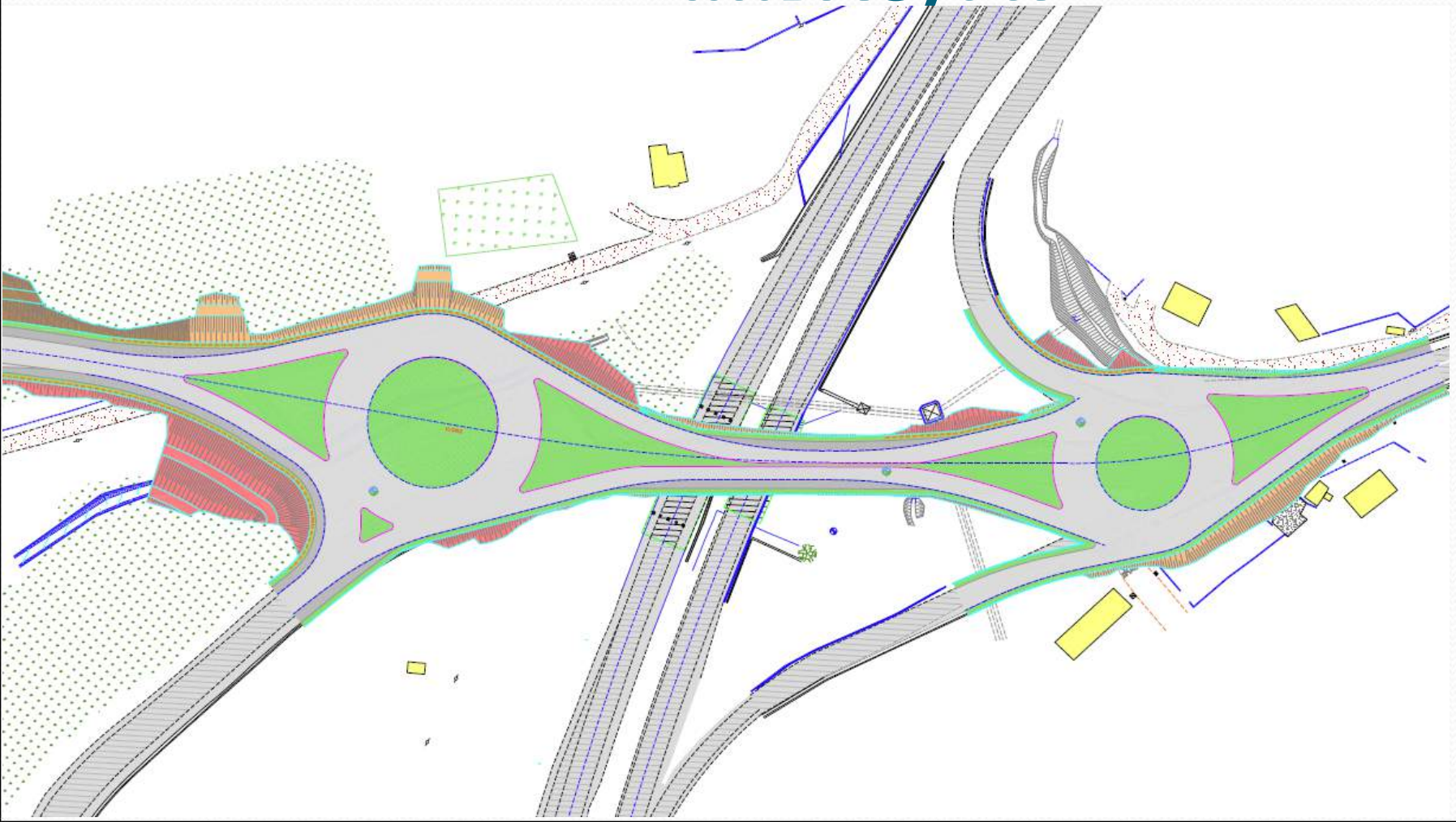

CONTORNO VIÁRIO
COMUNIDADE JOSÉ LACERDA

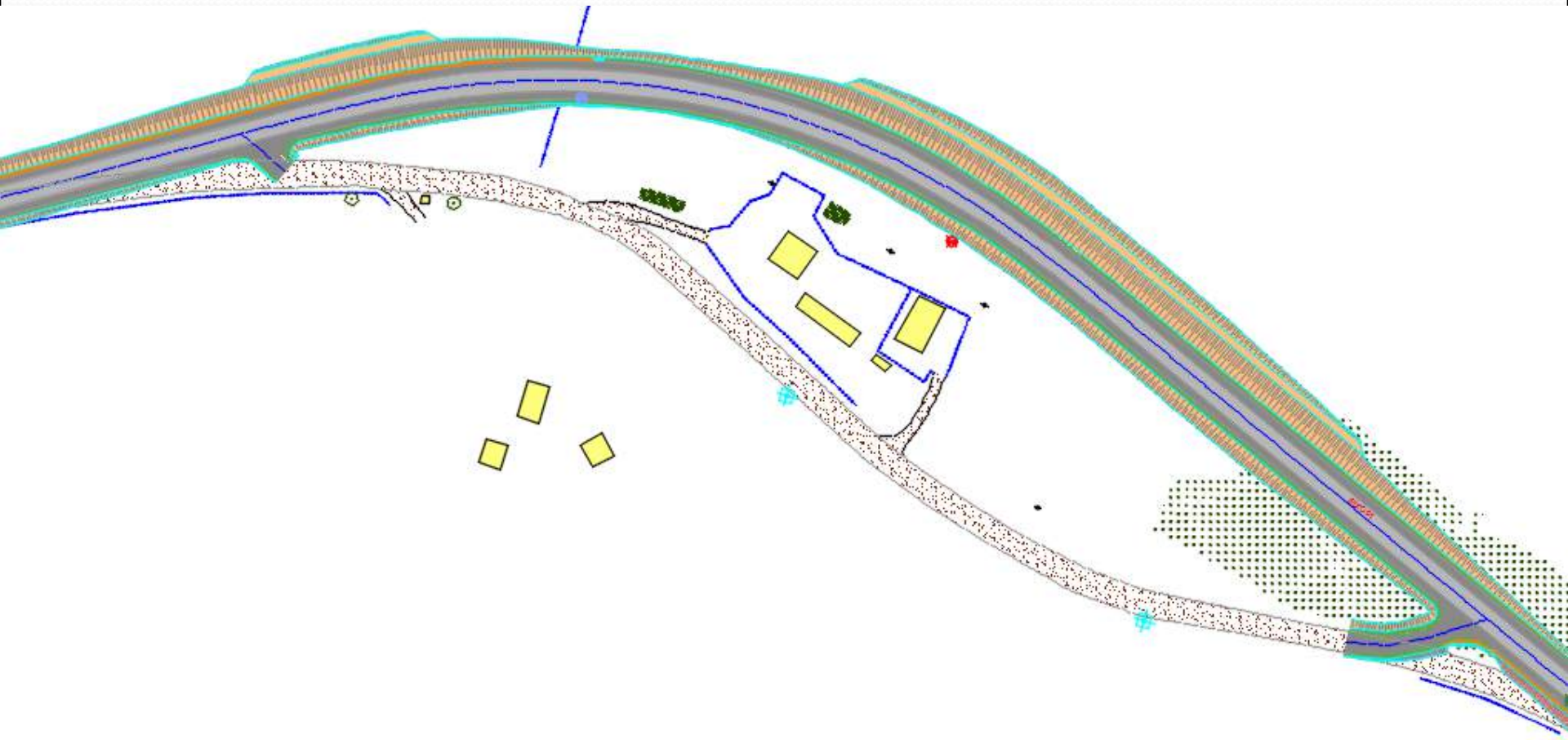

PONTE SOBRE O RIO SÃO PEDRO
EXTENSÃO: 45,00M

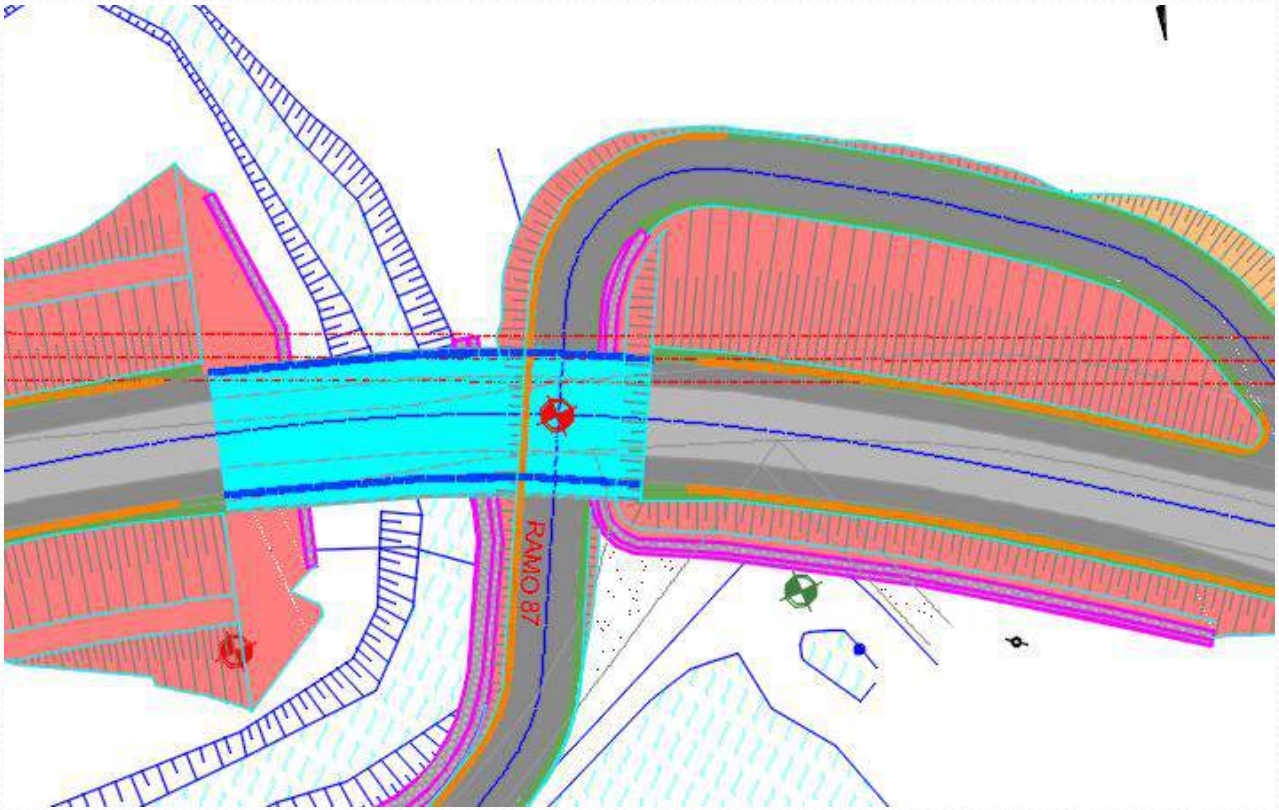

INTERFERÊNCIAS DURANTE A EXECUÇÃO DA OBRA

- Vibração dos equipamentos;
- Poeira e ruído gerados pela execução da obra;
- Detonações de rochas;
- Contingenciamento do tráfego;
- Seccionamento de propriedades atingidas;
- Desvio do tráfego para execução da pavimentação.

BENEFÍCIOS DO EMPREENDIMENTO

- Redução considerável do tempo de viagem;
- Aumento do conforto e segurança ao usuário;
- Redução do custo operacional dos veículos;
- Indução ao desenvolvimento econômico dos municípios;
- Facilidade de escoamento da produção;
- Melhoria no acesso às universidades e saúde;
- Redução do Trafego Rodoviário nas áreas Urbanas.

CUSTO DA OBRA

Item	Descrição		Total	% do item
1	SERVIÇOS PRELIMINARES E CANTEIRO DE OBRAS	R$	45.299,49	0,02%
2	TERRAPLENAGEM	R$	23.073.778,10	12,68%
3	DRENAGEM PLUVIAL E OBRAS DE ARTE CORRENTE	R$	27.136.962,87	14,91%
4	PAVIMENTAÇÃO	R$	103.703.812,04	57,00%
5	MURO DE CONTENÇÃO	R$	531.647,74	0,29%
6	OBRA DE ARTE ESPECIAL	R$	5.252.868,82	2,89%
7	SINALIZAÇÃO VIÁRIA	R$	11.936.887,52	6,56%
8	OBRAS COMPLEMENTARES	R$	8.466.457,17	4,65%
9	MOBILIZAÇÃO E DESMOBILIZAÇÃO	R$	1.801.477,14	0,99%
	TOTAL DA OBRA		**181.949.190,89**	100,00%

RESPONSÁVEIS PELO EMPREENDIMENTO

PROJETO:

Klabin

AZIMUTE ENGENHARIA

IMPLANTAÇÃO:

PARANÁ GOVERNO DO ESTADO

DER PARANÁ

BID

CONTATO

DER/PR

Superintendência Regional dos Campos Gerais

Gerência Técnica

Eng.º Eleandro Campos Pereira

GERENTE TÉCNICO

FONE: (42) 3219 - 1835

Anexo 08 - Fichas de pergunta com questionamentos da Consulta Pública

RESERVA (1)

DER PARANÁ — PARANÁ — BID Banco Interamericano de Desenvolvimento

CONSULTA PÚBLICA PRESENCIAL – PR-160 IMBAÚ - RESERVA
Local: Auditório Câmara dos Vereadores
Data: 10/03/2020 Horário: 17h [redacted]

NOME	[redacted]	RG/CPF	
ENTIDADE	[redacted]	CONTATO	

PERGUNTAS

	ESCRITA	X	ORAL

Aquisição de Te

RESERVA (2)

DER PARANÁ — PARANÁ — BID Banco Interamericano de Desenvolvimento

CONSULTA PÚBLICA PRESENCIAL – PR-160 IMBAÚ - RESERVA
Local: Auditório Câmara dos Vereadores
Data: 10/03/2020 Horário: 17h

NOME	[redacted]	RG/CPF	
ENTIDADE		CONTATO	

PERGUNTAS

	ESCRITA		ORAL

(3)

DER PARANÁ — PARANÁ — BID Banco Interamericano de Desenvolvimento

RESERVA

CONSULTA PÚBLICA PRESENCIAL – PR-160 IMBAÚ - RESERVA
Local: Auditório Câmara dos Vereadores
Data: 10/03/2020 Horário: 17h

NOME	[redacted]	RG/CPF	[redacted]
ENTIDADE	TRIBUNA DA NOTÍCIA	CONTATO	[redacted]

PERGUNTAS

X	ESCRITA		ORAL

TEM PREVISÃO O INÍCIO DAS OBRAS DE PAVIMENTAÇÃO DA RODOVIA?

DER PARANÁ — PARANÁ Governo do Estado — BID Banco Interamericano de Desenvolvimento

6

RESERVA

CONSULTA PÚBLICA PRESENCIAL – PR-160 IMBAÚ - RESERVA
Local: Auditório Câmara dos Vereadores

Data: 10/03/2020 Horário: 17h

NOME	[redacted]	RG/CPF	
ENTIDADE	Vereadora	CONTATO	

PERGUNTAS			
	ESCRITA		ORAL
oral			
agradecimento			

DER PARANÁ — PARANÁ Governo do Estado — BID Banco Interamericano de Desenvolvimento

5

RESERVA

CONSULTA PÚBLICA PRESENCIAL – PR-160 IMBAÚ - RESERVA

Local: Auditório Câmara dos Vereadores

Data: 10/03/2020 Horário: 17h

NOME	[redacted]	RG/CPF	[redacted]
ENTIDADE	Reserva	CONTATO	[redacted]

PERGUNTAS			
X	ESCRITA		ORAL
O ângulo das curvas foi pensado na segurança da população? São elas consideradas na sua maioria leves ou acentuadas?			

DER PARANÁ — PARANÁ Governo do Estado — BID Banco Interamericano de Desenvolvimento

RESERVA

4

CONSULTA PÚBLICA PRESENCIAL – PR-160 IMBAÚ - RESERVA

Local: Auditório Câmara dos Vereadores

Data: 10/03/2020 Horário: 17h

NOME	[redacted]	RG/CPF	
ENTIDADE		CONTATO	

PERGUNTAS			
	ESCRITA		ORAL
Qual porcentagem de novos empregos para jovens de Reserva. Qual previsão das obras da ~~Rodov~~ Rodovia?			

Anexo 09 – Cartaz em A4 e A3

CONSULTA PÚBLICA

TEMA: PROJETO DE IMPLANTAÇÃO E PAVIMENTAÇÃO

PR-160 IMBAÚ-RESERVA

DATA: 10/03/2020

ABERTURA 17h - ENCERRAMENTO 18h30

LOCAL: Auditório da Câmara dos Vereadores

(Rua Generoso Marques, 1035 Centro / Reserva - PR)

CONSULTA PÚBLICA

TEMA: PROJETO DE IMPLANTAÇÃO E PAVIMENTAÇÃO

PR-160 IMBAÚ-RESERVA

DATA: 10/03/2020

ABERTURA 17h - ENCERRAMENTO 18h30

LOCAL: AUDITÓRIO CÂMARA DOS VEREADORES

(Rua Generoso Marques, 1035 Centro / Reserva - PR)

Anexo 10 – Locais para divulgação de cartazes para chamamento público

Reserva - PR

Prefeitura Municipal de Reserva Paraná
Av. Cel. Rogerio Borba, 741
(42) 3276-8300

Unidade de Saúde Central
R. Cel. Benjamin Branco, 762
(42) 3276-8300

Câmara Municipal de Reserva-PR
R. Generoso Marquês, 1035
(42) 3276-1809

Auto Posto Reserva
Endereço: Rua Leoncio M. Rocha, Reserva - PR, 84320-000
Telefone: (42) 3276-1252

Posto Boa Vista
Endereço: Av. Cel. Rogerio Borba, SN, Reserva - PR, 84320-000
Telefone: (42) 3276-2001

Big Mais - Supermercado
Endereço: Rua Pr Gregorio Szeremeta Filho 768, Reserva - PR, 84320-000
Telefone: (42) 3276-2656

Hospital Menino Jesus
Endereço: R. Generoso Marquês, 1173 - Centro, Reserva - PR, 84320-000
Telefone: (42) 3276-1273

Anexo 11 – Spot divulgado nas rádios locais

Spot Rádio/ audiências públicas Imbaú e Reserva

Texto: Alô meus amigos de Imbaú e também de Reserva. Eu sou o secretário de infraestrutura do Paraná, deputado Sandro Alex. E eu quero convidar a todos para as nossas Consultas Públicas que faremos sobre o projeto de implantação e pavimentação da PR-160, entre Imbaú e Reserva. Serão duas Consultas: a primeira é em Imabú, vai acontecer no dia 10 de março, às 14 horas, na Câmara de Vereadores de Imbaú. A Consulta Pública em Reserva também é no dia 10, mas às 17 horas na Câmara de Vereadores de Reserva. Nós vamos apresentar para toda a população o projeto de pavimentação da PR-160, que vai beneficiar muito as duas cidades. Então eu espero vocês lá no dia 10 de março. Na Câmara de Vereadores de Imbaú às 14 horas, e na Câmara de Reserva às 17 horas. Obrigado.

Veiculação:

Rádio Imbaú – FM 87,9 FM (https://www.radios.com.br/aovivo/radio-imbau-879-fm/30388)

Data: 06/03/2020

Horário 12h30

Reserva FM – 87,9 FM (https://www.radios.com.br/aovivo/radio-reserva-879-fm/41182)

Data: 06/03/2020

Horário:12h30/13h

Rádio Vale do Tibagi (Telêmaco Borba) – 87,9 FM (https://www.radios.com.br/aovivo/radio-vale-do-tibagi-879-fm/14702)

Data: 10/03/2020

Horário: 11h30/12h20

Rádio Capital do Papel (Telêmaco Borba) – 101,9 FM (https://www.radios.com.br/aovivo/radio-capital-do-papel-1019-fm/18723)

Data: 09/03/2020 (tarde) 10/03/2020 (manhã)

Anexo 12 – Publicação em Diário Oficial

PROCURADORIA GERAL DE JUSTIÇA DO ESTADO DO MARANHÃO

AVISO DE ALTERAÇÃO
PREGÃO ELETRÔNICO Nº 4/2020

Comunicamos que o edital da licitação supracitada, publicada no D.O.U de 17/02/2020 foi alterado. Objeto: Pregão Eletrônico - Contratação de serviços de concepção, desenvolvimento, construção, implantação, importação de conteúdo existente e transferência de conhecimento e suporte técnico para portal corporativo, por meio da plataforma tecnológica Wordpress 5.2.4 ou posterior, para reestruturação dos portais de Internet e Intranet do Ministério Público do Estado do Maranhão (MPMA), doravante denominados portais do MPMA, conforme condições, quantidades e exigências estabelecidas neste Edital 004/2020 e seus anexos. Total de Itens Licitados: 00001 Novo Edital: 21/02/2020 das 10h00 às 17h59. Endereço: Avenida Professor Carlos Cunha, Nº 3261 Calhau - SAO LUIS - MA. Entrega das Propostas: a partir de 21/02/2020 às 10h00 no site www.comprasnet.gov.br. Abertura das Propostas: 06/03/2020, às 10h00 no site www.comprasnet.gov.br.

SERGIO HENRIQUE FERREIRA DA SILVA
Pregoeiro

(SIDEC - 20/02/2020) 925129-00001-2020NE000001

GOVERNO DO ESTADO DO MATO GROSSO DO SUL
SECRETARIA DE ESTADO DE INFRAESTRUTURA

RESULTADO DE JULGAMENTO
TOMADA DE PREÇOS N° 5/2020

Processo N°: 57/101.787/2019. Objeto: INFRAESTRUTURA URBANA - PAVIMENTAÇÃO ASFÁLTICA E DRENAGEM DE ÁGUAS PLUVIAIS, SETOR 01 EM NOVA ALVORADA DO SUL/MS - CR 829.553/2016/CAIXA/MCIDADES, OPER. 1.031.923-06 (SALDO). Vencedora: C S ENGENHARIA E CONSTRUÇÃO EIRELI EPP. Valor Total: R$ 594.711,74 (QUINHENTOS E NOVENTA E QUATRO MIL SETECENTOS E ONZE REAIS E SETENTA E QUATRO CENTAVOS).

Campo Grande - MS, 18 de fevereiro de 2020.
DÉBORA DA SILVA PEREIRA
Diretora de Licitação de Obras Agesul

GOVERNO DO ESTADO DE MINAS GERAIS
SECRETARIA DE ESTADO DE AGRICULTURA, PECUÁRIA E ABASTECIMENTO
EMPRESA DE ASSISTÊNCIA TÉCNICA E EXTENSÃO RURAL DE MINAS GERAIS -EMATER MG

AVISO DE LICITAÇÃO
PREGÃO ELETRÔNICO Nº 5/2020
Repetição

Através do Planejamento SIRP nº 125/2019 no site www.compras.mg.gov.br ou www.emater.mg.gov.br - Pregão Eletrônico Para Registro de Preços nº 05/2020 - Processo SEI nº 3040.01.0000355/2019-28 - Objeto: Aquisição de caminhões e carrocerias do tipo baú. Sessão pública dia 11/03/2020 às 09:00h. Informações: e-mail cpl3@emater.mg.gov.br. Telefone: (31) 3349-8084/8145 - Fax: (31) 3293-3252.

Belo Horizonte, 20 de março de 2020.

SECRETARIA DE INFRAESTRUTURA E LOGÍSTICA - SEIL
DEPARTAMENTO DE ESTRADAS DE RODAGEM DO ESTADO DO PARANA

AVISO
CONSULTA PÚBLICA

O Departamento de Estradas de Rodagem do Estado do Paraná convida a população reservense a participar da Consulta pública para Apresentação do PROJETO DE IMPLANTAÇÃO E PAVIMENTAÇÃO - PR-160 IMBAÚ - RESERVA. Auditório da Câmara dos Vereadores, Rua Generoso Marques, 1035 Centro, Reserva - PR, no dia 10/03/2020 - horário de abertura as 17h00 e horário de encerramento as 18h30.

ANDERSON BARBOZA ESTEVES
Coordenador de Obras e Projetos

AVISO
CONSULTA PÚBLICA

O Departamento de Estradas de Rodagem do Estado do Paraná convida a população imbauense a participar da Consulta pública para Apresentação do PROJETO DE IMPLANTAÇÃO E PAVIMENTAÇÃO - PR-160 IMBAÚ - RESERVA. Auditório da Câmara dos Vereadores, Rua Francisco Siqueira Hortz, 473 São Cristóvão Imbaú - PR, no dia 10/03/2020 - horário de abertura as 14h00 e horário de encerramento as 15h30

ANDERSON BARBOZA ESTEVES
Coordenador de Obras e Projetos

GOVERNO DO ESTADO DE PERNAMBUCO
SECRETARIA DE EDUCAÇÃO

AVISO DE LICITAÇÃO
PREGÃO ELETRÔNICO Nº 3/2019
Repetição

O Presidente da Comissão Permanente de Licitação - CPL III torna público o Processo nº 0003.2019.CPL-III.PE.0003.SEDUC - Aquisição de material de consumo e didático pedagógico, para atender às necessidades das escolas da Rede Estadual com até 50 (cinquenta) alunos matriculados e que não possuem Unidade Executora própria. Valor estimado: R$ 249.434,1698 (Recebimento de Propostas até: 11/03/2020 às 09h30. Disputa de preços: 11/03/2020 às 10h00 (Horário de Brasília). Edital disponível nos sites www.peintegrado.pe.gov.br e www.licitacoes.pe.gov.br a partir desta publicação

Em 20 de fevereiro de 2020
LUCIA MOURA

AVISO DE LICITAÇÃO
PREGÃO ELETRÔNICO Nº 16/2020

O Presidente da Comissão Permanente de Licitação - CPL I torna público o Processo nº 0016.2020.CPL-I .PE.0016.SEDUC - contratação de empresa especializada na prestação de serviços gráficos, necessários à realização de seminários para as discussões acerca do Currículo do Ensino Médio de Pernambuco, a partir da Base Nacional Comum Curricular - BNCC, a realizar-se no Estado de Pernambuco, conforme especificações e quantitativos descritos no TR. Valor máximo aceitável: R$ 68.574,1172. Recebimento de Propostas até: 11/03/2020 às 09:50h. Início da Disputa: 11/03/2020 às 10h00 (Horário de Brasília). Edital disponível nas páginas eletrônicas: www.peintegrado.pe.gov.br e www.licitacoes.pe.gov.br. Recomenda-se que as licitantes iniciem a sessão de abertura da licitação com todos os documentos necessários à classificação/habilitação previamente digitalizados.

Em 20 de fevereiro de 2020
JARBAS RÊGO

Anexo 13 – Publicação em Jornal local – DER

Governo do Estado do Paraná
Secretaria de Infraestrutura e Logística
DER
Infraestrutura e Logistica
09/03/2020

Consulta Pública vai debater pavimentação entre Imbaú e Reserva

A pavimentação da rodovia PR-160 entre Imbaú e Reserva, na região dos Campos Gerais, será tema de duas Consultas Públicas que ocorrerão nessas cidades nesta terça-feira (10). Promovidos pela Secretaria de Estado de Infraestrutura e Logística e do Departamento de Estradas de Rodagem (DER/PR), os encontros têm o objetivo de apresentar e discutir o projeto de pavimentação com a população da região.

Em Imbaú a consulta está prevista para iniciar às 14h e, em Reserva, às 17h. Ambos os encontros acontecem nas respectivas Câmaras de Vereadores dos municípios. Nas Consultas Públicas, moradores, autoridades locais e demais representantes da comunidade poderão conhecer detalhes dos projetos e obras a serem executadas.

De acordo com o secretário estadual de Infraestrutura e Logística, Sandro Alex, as Consultas Públicas estabelecem um diálogo efetivo com as partes, o que minimiza eventuais impactos negativos das obras. “Nossa intenção é garantir que todos tenham oportunidade de participar e, por isso, optamos por realizar duas audiências, uma para cada cidade”, explicou. “É um momento importante para eliminarmos dúvidas da população e dar transparência a todo processo que envolve as obras de pavimentação da PR-160”.

OBRA – O trecho tem início no km 238,4 da rodovia PR-160, na altura do entroncamento com a BR-376, passa pelo distrito de José Lacerda e termina na intersecção da PR-160 com a PR-239.

São aproximadamente 27,9 quilômetros de extensão. Além do asfaltamento, está prevista a implantação de dois contornos nesse trecho, um em Imbaú e outro em José Lacerda. Na altura do km 265,9 ainda está programada a construção de uma ponte sobre o Rio São Pedro, que corta a região.

O projeto de pavimentação da PR-160 faz parte do Programa Estratégico de Infraestrutura e Logística de Transportes do Paraná e conta com financiamento do Banco Interamericano de Desenvolvimento (BID). Uma das condições para o aporte financeiro do BID em obras de infraestrutura é a promoção de Consultas Públicas com as comunidades afetadas pelas obras.

NA PRÁTICA – As Consultas Públicas iniciarão com uma explicação a respeito do Programa Estratégico de Infraestrutura e Logística de Transportes e do funcionamento das políticas operacionais do BID. Em seguida, os técnicos do DER/PR apresentarão o projeto de pavimentação da PR-160, expondo os trechos que serão afetados, o planejamento das obras e as principais intervenções a serem realizadas.

Por fim, haverá um momento para que a população presente possa fazer questionamentos e tirar dúvidas sobre o projeto. Durante a Consulta, serão distribuídos formulários de perguntas para que os interessados em realizar questionamentos se inscrevam com antecedência. A previsão é que cada Consulta tenha duração de 1h30.

SERVIÇO - Consultas Públicas do projeto de implantação e pavimentação da PR-160, entre Imbaú e Reserva.

Data: 10 (terça-feira).

Em Imbaú: Das 14h às 15h30, no auditório da Câmara de Vereadores da cidade (Rua Francisco Siqueira Hortz, 473, São Cristóvão).

Em Reserva: Das 17h às 18h30, no auditório da Câmara de Vereadores da cidade (Rua Generoso Marquês, 1035, Centro).

Arquivo anexado:

- 0903 Consulta pública Imbaú e Reserva - E.doc

Áudio:

- Confira o áudio desta notícia

© Departamento de Estradas de Rodagem - DER
Avenida Iguaçu, 420 - 80230-020 - Curitiba - PR
41 3304-8000 - Horário de atendimento: 08h30 às 12h e 13h30 às 18h - Localização

Anexo 14 – Publicação em Jornal local – AEN

Consulta Pública vai debater pavimentação entre Imbaú e Reserva

A pavimentação da rodovia PR-160 entre Imbaú e Reserva, na região dos Campos Gerais, será tema de duas Consultas Públicas que ocorrerão nessas cidades nesta terça-feira (10). Promovidos pela Secretaria de Estado de Infraestrutura e Logística e do Departamento de Estradas de Rodagem (DER/PR), os encontros têm o objetivo de apresentar e discutir o projeto de pavimentação com a população da região.

Em Imbaú a consulta está prevista para iniciar às 14h e, em Reserva, às 17h. Ambos os encontros acontecem nas respectivas Câmaras de Vereadores dos municípios. Nas Consultas Públicas, moradores, autoridades locais e demais representantes da comunidade poderão conhecer detalhes dos projetos e obras a serem executadas.

De acordo com o secretário estadual de Infraestrutura e Logística, Sandro Alex, as Consultas Públicas estabelecem um diálogo efetivo com as partes, o que minimiza eventuais impactos negativos das obras. “Nossa intenção é garantir que todos tenham oportunidade de participar e, por isso, optamos por realizar duas audiências, uma para cada cidade”, explicou. “É um momento importante para eliminarmos dúvidas da população e dar transparência a todo processo que envolve as obras de pavimentação da PR-160”.

OBRA – O trecho tem início no km 238,4 da rodovia PR-160, na altura do entroncamento com a BR-376, passa pelo distrito de José Lacerda e termina na intersecção da PR-160 com a PR-239.

São aproximadamente 27,9 quilômetros de extensão. Além do asfaltamento, está prevista a implantação de dois contornos nesse trecho, um em Imbaú e outro em José Lacerda. Na altura do km 265,9 ainda está programada a construção de uma ponte sobre o Rio São Pedro, que corta a região.

O projeto de pavimentação da PR-160 faz parte do Programa Estratégico de Infraestrutura e Logística de Transportes do Paraná e conta com financiamento do Banco Interamericano de Desenvolvimento (BID). Uma das condições para o aporte financeiro do BID em obras de infraestrutura é a promoção de Consultas Públicas com as comunidades afetadas pelas obras.

NA PRÁTICA – As Consultas Públicas iniciarão com uma explicação a respeito do Programa Estratégico de Infraestrutura e Logística de Transportes e do funcionamento das políticas operacionais do BID. Em seguida, os técnicos do DER/PR apresentarão o projeto de pavimentação da PR-160, expondo os trechos que serão afetados, o planejamento das obras e as principais intervenções a serem realizadas.

Por fim, haverá um momento para que a população presente possa fazer questionamentos e tirar dúvidas sobre o projeto. Durante a Consulta, serão distribuídos formulários de perguntas para que os interessados em realizar questionamentos se inscrevam com antecedência. A previsão é que cada Consulta tenha duração de 1h30.

SERVIÇO - Consultas Públicas do projeto de implantação e pavimentação da PR-160, entre Imbaú e Reserva.

Data: 10 (terça-feira).

Em Imbaú: Das 14h às 15h30, no auditório da Câmara de Vereadores da cidade (Rua Francisco Siqueira Hortz, 473, São Cristóvão).

Em Reserva: Das 17h às 18h30, no auditório da Câmara de Vereadores da cidade (Rua Generoso Marquês, 1035, Centro).

Saiba mais sobre o trabalho do Governo do Estado em:
http:///www.facebook.com/governoparana (http:///www.facebook.com/governoparana) e www.pr.gov.br (http://www.pr.gov.br)

(http://www.aen.pr.gov.br/modules/galeria/uploads/60403/Trecho.jpg)

(http://www.aen.pr.gov.br/modules/galer

(http://www.aen.pr.gov.br/modules/galer

(http://www.aen.pr.gov.br/modules/galer


(http://www.aen.pr.gov.br/modules/galer

(http://www.aen.pr.g

Acesse a galeria de fotos (http://www.aen.pr.gov.br/modules/galeria/fotos.php?evento=60403)

Receba novidades e alertas personalizados da Agência de Notícias no seu e-mail ou navegador (http://www.aen.pr.gov.br/modules/evennews/)

Compartilhar no Facebook Compartilhar no Twitter Encontrou algum erro

Anexo 15 – Publicação em Jornal local – Blog do Jhonny

Governo realiza consultas públicas sobre a pavimentação da PR-160 em Imbaú e Reserva amanhã

09/03/20

Arquivo

A Consulta Pública presencial serve para que os moradores possam conhecer detalhes do projeto e também sanar eventuais dúvidas.

A Secretaria de Estado de Infraestrutura e Logística e o Departamento de Estradas de Rodagem (DER/PR) promovem amanhã, 10, Consulta Pública presencial sobre o projeto de pavimentação da rodovia PR-160, no trecho entre as cidades de Imbaú e Reserva. A primeira consulta acontece no auditório da Câmara de Vereadores de Imbaú, às 14h. Já a segunda, acontece no auditório da Câmara de Vereadores de Reserva, às 17h.

A pavimentação da PR-160 compreende um trecho de 27,9 quilômetros que liga os municípios de Imbaú e Reserva, passando pelo Distrito de José Lacerda.

A Consulta Pública presencial serve para que os moradores possam conhecer detalhes do projeto e também sanar eventuais dúvidas. (Com AEN)

ACOMPANHE O **BLOG DO JOHNNY** NAS REDES SOCIAIS.

MAIS LIDAS

Prefeitura quebrada, cidade abandonada e Rangel de malas prontas para cruzeiro no Caribe

Suposto patrocínio da UEPG em aniversário do MST gera polêmica nas redes sociais

"Vou fechar todos os buracos da cidade em seis meses ou não me chamo Márcio Ferreira", impõe meta secretário

Secretário Superman é socorrido após levar surra

PUBLICIDADE

Anexo 16 – Publicação em Jornal local – Correio dos Campos

Consulta Pública vai debater pavimentação entre Imbaú e Reserva

10 de março de 2020 às 08:48

Foto: Aen

A pavimentação da rodovia PR-160 entre Imbaú e Reserva, na região dos Campos Gerais, será tema de duas Consultas Públicas que ocorrerão nessas cidades nesta terça-feira (10). Promovidos pela Secretaria de Estado de Infraestrutura e Logística e do Departamento de Estradas de Rodagem (DER/PR), os encontros têm o objetivo de apresentar e discutir o projeto de pavimentação com a população da região.

Em Imbaú a consulta está prevista para iniciar às 14h e, em Reserva, às 17h. Ambos os encontros acontecem nas respectivas Câmaras de Vereadores dos municípios. Nas Consultas Públicas, moradores, autoridades locais e demais representantes da comunidade poderão conhecer detalhes dos projetos e obras a serem executadas.

De acordo com o secretário estadual de Infraestrutura e Logística, Sandro Alex, as Consultas Públicas estabelecem um diálogo efetivo com as partes, o que minimiza eventuais impactos negativos das obras. “Nossa intenção é garantir que todos tenham oportunidade de participar e, por isso, optamos por realizar duas audiências, uma para cada cidade”, explicou. “É um momento

São aproximadamente 27,9 quilômetros de extensão. Além do asfaltamento, está prevista a implantação de dois contornos nesse trecho, um em Imbaú e outro em José Lacerda. Na altura do km 265,9 ainda está programada a construção de uma ponte sobre o Rio São Pedro, que corta a região.

O projeto de pavimentação da PR-160 faz parte do Programa Estratégico de Infraestrutura e Logística de Transportes do Paraná e conta com financiamento do Banco Interamericano de Desenvolvimento (BID). Uma das condições para o aporte financeiro do BID em obras de infraestrutura é a promoção de Consultas Públicas com as comunidades afetadas pelas obras.

NA PRÁTICA – As Consultas Públicas iniciarão com uma explicação a respeito do Programa Estratégico de Infraestrutura e Logística de Transportes e do funcionamento das políticas operacionais do BID. Em seguida, os técnicos do DER/PR apresentarão o projeto de pavimentação da PR-160, expondo os trechos que serão afetados, o planejamento das obras e as principais intervenções a serem realizadas.

Por fim, haverá um momento para que a população presente possa fazer questionamentos e tirar dúvidas sobre o projeto. Durante a Consulta, serão distribuídos formulários de perguntas para que os interessados em realizar questionamentos se inscrevam com antecedência. A previsão é que cada Consulta tenha duração de 1h30.

SERVIÇO – Consultas Públicas do projeto de implantação e pavimentação da PR-160, entre Imbaú e Reserva.

Data: 10 (terça-feira).

Em Imbaú: Das 14h às 15h30, no auditório da Câmara de Vereadores da cidade (Rua Francisco Siqueira Hortz, 473, São Cristóvão).

Em Reserva: Das 17h às 18h30, no auditório da Câmara de Vereadores da cidade (Rua Generoso Marquês, 1035, Centro).

Fonte: Agência de Notícias do Paraná

Notícias da região

- Educação completa: escola oferece oficina de inteligência emocional e tecnologia
- Paraná aprimora fluxo de atendimento em cirurgia bariátrica
- 37 toneladas de pescado ilegal são apreendidas no Litoral

Anexo 17 – Publicação em Jornal local – Jornal da manhã

Por -9 mar 2020

CONSULTA PÚBLICA VAI DEBATER PAVIMENTAÇÃO ENTRE IMBAÚ E RESERVA

Encontros acontecem nas Câmaras de Vereadores das duas cidades nesta terça-feira (10)

A pavimentação da rodovia PR-160 entre Imbaú e Reserva, na região dos Campos Gerais, será tema de duas Consultas Públicas que ocorrerão nessas cidades nesta terça-feira (10). Promovidos pela Secretaria de Estado de Infraestrutura e Logística e do Departamento de Estradas de Rodagem (DER/PR), os encontros têm o objetivo de apresentar e discutir o projeto de pavimentação com a população da região.

Em Imbaú a consulta está prevista para iniciar às 14h e, em Reserva, às 17h. Ambos os encontros acontecem nas respectivas Câmaras de Vereadores dos municípios. Nas Consultas Públicas, moradores, autoridades locais e demais representantes da comunidade poderão conhecer detalhes dos projetos e obras a serem executadas.

De acordo com o secretário estadual de Infraestrutura e Logística, Sandro Alex, as Consultas Públicas estabelecem um diálogo efetivo com as partes, o que minimiza eventuais impactos negativos das obras. “Nossa intenção é garantir que todos tenham oportunidade de participar e, por isso, optamos por realizar duas audiências, uma para cada cidade”, explicou. “É um momento importante para eliminarmos dúvidas da população e dar transparência a todo processo que envolve as obras de pavimentação da PR-160”.

COMPARTILHE

ÚLTIMAS NOTÍCIAS

Anexo 18 – Publicação em Jornal local – Reserva News

Com presença de Sandro Alex, Consulta Pública vai debater pavimentação da PR-160

Publicado em 9 de março de 2020 (https://reservanews.com.br/2020/03/09/com-presenca-de-sandro-alex-consulta-publica-vai-debater-pavimentacao-da-pr-160/) por Redação Reserva News (https://reservanews.com.br/author/redacao-reserva-news/)

171 0

222
Redes Sociais

Compartilhar (https://www.facebook.com/sharer.php?u=https%3A%2F%2Freservanews.com.br%2F2020%2F03%2F09%2Fcom-presenca-de-sandro-alex-consulta-publica-vai-debater-pavimentacao-da-pr-160%2F)

Compartilhar (https://twitter.com/intent/tweet?text=Com%20presen%C3%A7a%20de%20Sandro%20Alex%2C%20Consulta%20P%C3%BAblica%20vai%20debater%20pavimenta%C3%A7%C3%A3o%20da%20PR-160&url=https://reservanews.com.br/2020/03/09/com-presenca-de-sandro-alex-consulta-publica-vai-debater-pavimentacao-da-pr-160/)

Enviar por e-mail

A pavimentação da rodovia PR-160 entre Imbaú e Reserva, será tema de Consulta Pública que ocorrerá nesta terça-feira (10/03). Promovidos pela Secretaria de Estado de Infraestrutura e Logística e do Departamento de Estradas de Rodagem (DER/PR), o encontro têm o objetivo de apresentar e discutir o projeto de pavimentação com a população da cidade de Reserva.

A consulta acontece no auditório da Câmara de Vereadores de Reserva, localizado na Rua Generoso Marquês, 1035 – Centro com inicio às 17 horas e o encerramento programado para as 18:30 horas. Nas Consultas Públicas, moradores, autoridades locais e demais representantes da comunidade poderão conhecer detalhes dos projetos e obras a serem executadas.

Além de Reserva, haverá também uma Consulta Pública no município de Imbaú, e de acordo com o secretário estadual de Infraestrutura e Logística, Sandro Alex (foto), que estará presente ao evento, a Consulta Pública estabelece um diálogo efetivo com as partes, o que minimiza eventuais impactos negativos das obras. “Nossa intenção é garantir que todos tenham oportunidade de participar e, por isso, optamos por realizar duas audiências, uma para cada cidade”, explicou. “É um momento importante para eliminarmos dúvidas da população e dar transparência a todo processo que envolve as obras de pavimentação da PR-160”.

Secretário Sandro Alex é presença confirmada na Consulta Pública

OBRA – O trecho tem início no km 238,4 da rodovia PR-160, na altura do entroncamento com a BR-376, passa pelo distrito de José Lacerda e termina na intersecção da PR-160 com a PR-239.

São aproximadamente 27,9 quilômetros de extensão. Além do asfaltamento, está prevista a implantação de dois contornos nesse trecho, um em Imbaú e outro em José Lacerda. Na altura do km 265,9 ainda está programada a construção de uma ponte sobre o Rio São Pedro, que corta a região.

O projeto de pavimentação da PR-160 faz parte do Programa Estratégico de Infraestrutura e Logística de Transportes do Paraná e conta com financiamento do Banco Interamericano de Desenvolvimento (BID). Uma das condições para o aporte financeiro do BID em obras de infraestrutura é a promoção de Consultas Públicas com as comunidades afetadas pelas obras.

NA PRÁTICA – As Consultas Públicas iniciarão com uma explicação a respeito do Programa Estratégico de Infraestrutura e Logística de Transportes e do funcionamento das políticas operacionais do BID. Em seguida, os técnicos do DER/PR apresentarão o projeto de pavimentação da PR-160, expondo os trechos que serão afetados, o planejamento das obras e as principais intervenções a serem realizadas.

Por fim, haverá um momento para que a população presente possa fazer questionamentos e tirar dúvidas sobre o projeto. Durante a Consulta, serão distribuídos formulários de perguntas para que os interessados em realizar questionamentos se inscrevam com antecedência.

Para o prefeito de Reserva, Neto Hornung, será um momento de muita importância para o município, já que “essa estrada é uma reivindicação antiga nossa e que vai melhorar muito o deslocamento da nossa população, o escoamento da safra, ajudando bastante, inclusive os moradores da zona rural”, concluiu o prefeito.

Anexo 19 – Publicação em Jornal local – Tarobá News

PUBLICIDADE

Consulta Pública vai debater pavimentação entre Imbaú e Reserva

Redação Tarobá News
Paraná | Publicado em 09/03/2020 às 18:38

A pavimentação da rodovia PR-160 entre Imbaú e Reserva, na região dos Campos Gerais, será tema de duas Consultas Públicas que ocorrerão nessas cidades nesta terça-feira (10). Promovidos pela Secretaria de Estado de Infraestrutura e Logística e do Departamento de Estradas de Rodagem (DER/PR), os encontros têm o objetivo de apresentar e discutir o projeto de pavimentação com a população da região.

Em Imbaú a consulta está prevista para iniciar às 14h e, em Reserva, às 17h. Ambos os encontros acontecem nas respectivas Câmaras de Vereadores dos municípios. Nas Consultas Públicas, moradores, autoridades locais e demais representantes da comunidade poderão conhecer detalhes dos projetos e obras a serem executadas.

De acordo com o secretário estadual de Infraestrutura e Logística, Sandro Alex, as Consultas Públicas estabelecem um diálogo efetivo com as partes, o que minimiza eventuais impactos negativos das obras. "Nossa intenção é garantir que todos tenham oportunidade de participar e, por isso, optamos por realizar duas audiências, uma para cada cidade", explicou. "É um momento importante para eliminarmos dúvidas da população e dar transparência a todo processo que envolve as obras de pavimentação da PR-160".

OBRA – O trecho tem início no km 238,4 da rodovia PR-160, na altura do entroncamento com a BR-376, passa pelo distrito de José Lacerda e termina na intersecção da PR-160 com a PR-239.

São aproximadamente 27,9 quilômetros de extensão. Além do asfaltamento, está prevista a implantação de dois contornos nesse trecho, um em Imbaú e outro em José Lacerda. Na altura do km 265,9 ainda está programada a construção de uma ponte sobre o Rio São Pedro, que corta a região.

O projeto de pavimentação da PR-160 faz parte do Programa Estratégico de Infraestrutura e Logística de Transportes do Paraná e conta com financiamento do Banco Interamericano de Desenvolvimento (BID). Uma das condições para o aporte financeiro do BID em obras de infraestrutura é a promoção de Consultas Públicas com as comunidades afetadas pelas obras.

Últimas Notícias

TCE acolhe recurso e afasta multas impostas a 3 ex-diretores da Ferroeste
11/03/2020 15:48

Paraná tem primeiro provável caso positivo de coronavírus
11/03/2020 15:29

Novo site da Copel pode ser acessado em qualquer dispositivo
11/03/2020 15:28

37 toneladas de pescado ilegal são apreendidas no Litoral
11/03/2020 15:27

PUBLICIDADE

ANEXO B

REUNIÃO COM OS PROPRIETÁRIOS AFETADOS

RELATÓRIO DE CAMPO: PR-160 – Trecho Imbaú - Reserva
OBRA DE IMPLANTAÇÃO DE PAVIMENTAÇÃO

Atingidos: Reunião com os Afetados	Município: Reserva/PR Imbaú/PR Distrito de José Lacerda/PR

Assunto: Reunião com os Afetados

Data: 22/06/2021 – 9h as 10h; 11h ao 12h; 13h30 as 14h30min; 15h30min as 16h30min.

23/06/2021 – 9h as 10h; 11h ao 12h; 13h30 as 14h30min; 15h30min as 16h30min.

Situação:

O presente relatório de campo, evidência o planejamento e execução da Reunião com os atingidos pela obra rodoviária da PR-160, trecho Imbaú – Reserva.

A pandemia do *Novo Coronavírus* no Brasil, no Estado do Paraná, fez com que o Governo do Paraná, redigisse alguns decretos, estabelecendo uma série de medidas para enfrentamento da emergência decorrente do *Novo Coronavírus* ao longo do ano de 2020 e 2021. Neste sentido, foi necessário postergação da reunião com os atingidos pela obra no ano de 2021. Bem como, foi necessária divisão do público em questão, para oito (8) reuniões, a fim de preservar a integridade dos mesmos. Não foi possível, adotar a reunião de forma remota, em virtude da vulnerabilidade socioeconômica da população atingida.

As reuniões contaram com a participação dos engenheiros do DER/PR, Eng. Eleandro Campos Pereira, Presidente da Comissão de Desapropriação, Eng. Jeferson Bem, integrante da Comissão de Desapropriação, Eng. Patrícia Sales, integrante da Comissão de Desapropriação. Engenheiros da consultoria, engenheiro avaliador, Juliano Bernardes e engenheiro agrônomo, Eoroclito Antonio Tesseroli Neto. E especialista sociais, Sueli Biedacha e Fernanda Pimentel Santos. Também participaram, o advogado Dr. Odilon Miguel Web Lima, e assistente técnica Gabrielly Fernanda Ferreira Witek, e o técnico do setor de desapropriação, Luiz Gustavo Fillus.

Foram convidados um total de cento e quarenta e quatros atingidos pela obra, divididos em oito (8 reuniões):

- 22/06/2021 – 9h as 10h; 11h ao 12h; (Câmara de Vereadores no município de Reserva/PR);
- 22/06/2021 – 13h30 as14h30min; 15h30min as16h30min (Pesqueiro Zelio);
- 23/06/2021 – 9h as 10h; 11h ao 12h; (Centro do Idoso no município de Imbaú);
- 23/06/2021 – 13h30 as 14h30min; 15h30min as 16h30min (Pavilhão da igreja no Distrito de José

Lacerda);

opriedade	Zoneamer		Estaca		Coordenada UTM		Matrícula	Proprietário	Área Total (m²)	Área (m²)	Remanescente	Contato
15 Proprietários - 22/06 - 15h30min as 16h30min (Pesqueiro Zelio)												
56			250 + 668,706	250 + 880,868	7.289.763,573 516.621,553	7.289.750,729 516.408,633	8.703	[redacted]	192.500,00	5.343,97	187.156,03	[redacted]
57			250 + 880,868	251 + 168,819	7.289.750,728 516.408,633	7.289.596,440 516.180,042	2.526		205.600,00	10.120,02	195.479,98	
59		Rural	251 + 165,598	252 + 789,538	7.289.615,433 516.163,806	7.288.131,517 515.728,154	2.852		3.942.180,00	55.876,29	3.886.303,71	
60			251 + 543,007	251 + 642,132	7.289.290,693 515.970,168	7.289.209,383 515.913,568	7.379		38.300,00	765,31	35.534,69	
61		Rural	251 + 780,042	251 + 800,293	7.289.092,119 515.841,175	7.289.078,197 515.826,865	Posse		292.000,00	183,85	291.816,15	
62			252 + 704,499	252 + 795,702	7.288.215,730 515.690,799	7.288.124,830 515.703,896	5.325		39.204,00	2.713,81	36.490,19	
63												
64												
65												
66			252 + 795,702	252 + 985,392	7.288.124,830 515.703,896	7.287.935,269 515.706,775	986		60.500,00	7.516,96	52.983,04	
67		Rural	252 + 997,480	253 + 336,275	7.287.923,183 515.707,017	7.287.627,014 515.590,133	242		60.500,00	7.849,82	52.651,18	
69		Rural	253 + 078,905	253 + 340,474	7.287.841,406 515.734,044	7.287.607,886 515.606,230	4.646		154.433,13	4.289,08	150.144,05	
70			253 + 336,234	253 + 454,664	7.287.627,014 515.590,132	7.287.525,114 515.522,256	9.349			252,84		
71		Rural	253 + 462,920	254 + 112,389	7.287.516,700 515.518,789	7.286.880,528 515.561,866	9.841		341.500,00	10.172,66	331.327,34	
136		Rural	258 + 758,109	258 + 809,410	7.282.471,391 515.269,534	7.282.423,724 515.249,817	CPVC		2.660,00	1.568,48	1.091,52	

opriedade	Zoneamer		Estaca		Coordenada UTM		Matrícula	Proprietário	Área Total (m²)	Área (m²)	Remanescente	Contato
15 Proprietários - 22/06 - 13h30min as 14h30min (Pesqueiro Zelio)												
72		Rural	253 + 341,638	254 + 697,297	7.287.604,105 515.608,158	7.286.296,821 515.598,404	76	[redacted]	701.800,00	34.820,39	666.979,61	[redacted]
73		Rural	254 + 112,389	254 + 249,100	7.286.881,689 515.559,981	7.286.745,804 515.555,182	8.840		541.800,00	1.253,87	540.546,13	
74		Rural	254 + 249,100	254 + 705,541	7.286.743,632 515.555,187	7.286.285,569 515.574,359	5.268		121.000,00	6.492,44	114.507,56	
75			254 + 697,297	255 + 226,580	7.286.296,621 515.598,404	7.285.782,205 515.709,693	6.239		78.230,00	11.696,53	64.533,47	
76		Rural	254 + 705,541	255 + 253,947	7.286.285,559 515.574,359	7.285.749,249 515.693,782	6.214		407.770,00	11.095,49	396.674,51	
77			255 + 226,580	256 + 843,137	7.285.782,205 515.709,693	7.284.306,563 515.553,267	4.229		2.410.300,00	55.837,24	2.354.462,76	
77A			256 + 843,137	257 + 287,115	7.284.306,563 515.553,267	7.283.853,343 515.573,420	3.242		98.800,00	7.183,80	89.616,20	
77B			257 + 731,521	258 + 134,073	7.283.463,164 515.349,791	7.283.078,281 515.388,310	8.720		84.700,00	15.073,37	69.626,63	
77C			258 + 134,073	258 + 494,535	7.283.078,281 515.388,310	7.282.715,448 515.361,397	793		726.000,00	8.831,74	717.168,26	
77D			258 + 494,535	258 + 512,404	7.282.715,448 515.361,397	7.282.697,809 515.358,520	2.361		77.440,00	500,36	76.939,65	
78			256 + 749,913	256 + 829,004	7.284.372,546 515.467,432	7.284.308,841 515.518,331	542		62.000,00	745,33	61.254,67	
78A			256 + 829,004	256 + 940,622	7.284.308,841 515.518,331	7.284.203,393 515.551,022	8.719		12.100,00	3.156,46	8.943,55	
78B			256 + 940,622	257 + 290,436	7.284.203,393 515.551,022	7.283.857,158 515.548,667	8.721		195.000,00	6.058,58	188.941,42	
79			257 + 290,436	257 + 812,643	7.283.857,158 515.548,667	7.283.570,317 515.401,434	5.667		31.871,40	8.678,06	23.193,34	
80		Rural	257 + 287,115	257 + 851,079	7.283.853,343 515.573,420	7.283.526,131 515.402,804	N. PARTICUI		33.880,00	2.104,98	31.775,02	
81			257 + 651,079	257 + 868,084	7.283.526,131 515.402,804	7.283.516,565 515.390,216	CPCV		1.265,00	250,55	1.014,45	José Altaw Co
82		Rural	257 + 668,084	257 + 731,521	7.283.513,565 515.390,216	7.283.463,164 515.349,791	Posse		49.400,00	2.207,47		
83	Gleba urbani		257 + 612,643	257 + 693,899	7.283.570,686 515.401,434	7.283.510,987 515.339,896	Posse		60.000,00	1.803,03	58.196,97	
84			257 + 941,074	258 + 758,109	7.283.255,152 515.286,652	7282471,391 515.269,534	7.792		5.539.477,00	12.222,02	5.527.254,98	
85			258 + 830,924	259 + 919,959	7.282.406,448 515.236,744	7.281.429,978 515.197,568	10.597		1.518.200,00	22.605,30	1.495.594,70	
86	Gleba urbani		258 + 696,436	258 + 804,311	7.282.519,666 515.309,883	7.282.411,679 515.272,259	2.971		141.570,00	2.178,00		
87			258 + 814,280	258 + 814,280	7.282.402,927 515.265,853	7.283.368,264 515.227,150	Posse		12.100,00	241,34	11.858,66	
88			258 + 862,390	259 + 928,110	7.282.368,844 515.227,534	7.281.418,943 515.219,944	10.571		1.527.980,00	16.327,14	1.511.652,86	
90		Rural	258 + 512,404	258 + 696,436	7.282.697,808 515.358,521	7.282.519,666 515.309,883	Posse		6.367,00	3.463,36	2.903,65	

opriedade	Zoneamer		Estaca		Coordenada UTM		Matrícula	Proprietário	Área Total (m²)	Área (m²)	Remanescente	Contato
18 Proprietários - 22/06 - 9h as 11h (Camara de Vereadores - Reserva)												
89			261 + 008,560	262 +2 28,300	7.280.433,160 515.488,635	7.279.654,159 515.782,752	947	[redacted]	1.172.835,00	28.630,17	1.144.198,15	[redacted]
91			260 + 247,842	260 + 744,033	7.281.104,334 515.155,948	7.280.645,664 515.331,266	7.904		526.200,00	7.915,20	518.284,80	
92			260 + 744,033	260 + 870,866	7.280.645,664 515.331,266	7.280.549,061 515.413,411	5.877		72.600,00	2.444,21	70.155,79	
93		Rural	260 + 870,866	261 + 675,914	7.280.549,125 515.414,084	7.279.795,997 515.687,437	10.559		374.249,00	5.992,41	368.256,59	
94		Rural	261 + 675,914	261 + 675,914	7.279.795,997 515.687,437	7.279.795,997 515.687,437	10.557		419.428,00	104,17	419.323,83	
95		Rural	262 + 083,159	262 + 840,818	7.279.411,078 515.798,221	7.278.853,643 515.803,072	10.558		951.687,00	8.216,41	943.450,59	
96		Rural	261 + 675,914	262 + 083,159	7.279.795,229 515.687,959	7.279.410,990 515.798,785	5.728		148.188,00	11.055,57	135.112,43	
97		Rural	262 + 228,300	262 + 839,230	7.279.265,942 515.817,529	7.279.265,942 515.817,529	CPCV		24.758,00	11.866,69	12.891,31	
98		Rural	262 + 839,230	263 + 038,859	7.278.855,240 515.828,086	7.278.508,543 515.642,883	2.070		49.400,00	7.812,08	40.587,93	
99		Rural	260 + 743,682	260 + 971,685	7.280.661,015 515.350,984	7.280.468,935 515.478,145	5.629		242.000,00	3.304,00	238.696,01	
100		Rural	259 + 919,959	260 + 247,842	7.281.429,940 515.197,466	7.281.104,334 515.155,948	Posse		183.229,00	5.043,53	178.184,47	
101			259 + 928,110	260 + 743,682	7.281.418,972 515.221,239	7.280.661,015 515.350,984	411		526.300,00	10.398,47	515.901,54	
102			259 + 935,888	260 + 233,230 km)	7.281.418,303 515.221,152	7.281.070,635 515.178,191	CPCV		12.100,00	5.028,23	7.071,77	
106		Rural	262 + 640,916	263 + 286,284	7.278.853,643 515.803,072	7.278.295,525 515.530,860	188		112.046,00	11.749,61	100.296,39	
140		Rural	260 + 971,685	261 + 008,560	7.280.468,935 515.478,145	7.280.433,160 515.488,635	ntrato Partic		12.100,00	697,988	11.402,01	

17 Proprietários - 22/06 - 11h as 12h (Camara de Vereadores - Reserva)

Propriedade	Zoneamento		Estaca		Coordenada UTM		Matricula	Proprietário	Área Total (m²)	Área (m²)	Remanescente	Contato
103		Rural	263 + 286,284	263 + 408,803	7.278.295,525 515.530,860	7.278.173,396 515.541,348	7.184	[redacted]	22.380,00	2.066,99	20.313,01	[redacted]
104			263 + 417,521	263 + 537,481	7.278.164,699 515.541,973	7.278.044,949 515.547,875	CPCV		193.000,00	2.212,87	190.787,13	
105			263 + 013,798	263 + 540,689	7.278.512,465 515.672,590	7.278.043,046 515.572,904	Posse		64.167,00	9.794,02	54.372,98	
107		Rural	263 + 540,689	263 + 795,808	7.278.043,046 515.572,904	7.277.788,355 515.585,230	540		121.000,00	5.089,41	115.930,59	
107 A		Rural	263 + 795,808	263 + 940,269	7.277.788,355 515.585,230	7.277.642,776 515.590,679	538		70.937,50	2.584,44	68.353,06	
107 B		Rural	263 + 940,629	264 + 399,627	7.277.642,776 515.590,679	7.277.190,122 515.507,243	Posse			8.008,26		
108		Rural	264 + 122,304	264 + 609,840	7.277.464,256 515.549,297	7.276.991,762 515.434,178	5.731		36.300,00	7.798,86	28.501,14	
109		Rural	264 + 399,627	264 + 665,859	7.277.190,122 515.507,243	7.276.931,211 515.445,848	4.391		58.695,00	5.089,04	53.596,97	
110		Rural	264 + 665,859	265 + 045,523	7.276.931,211 515.445,848	7.276.560,734 515.354,044	Posse			6.594,44		
111		Rural	264 + 622,765	265 + 125,451	7.276.979,236 515.431,036	7.276.502,049 515.293,326	6.750		354.185,00	9.595,61	344.589,39	
112		Rural	265 + 045,523	265 + 132,607	7.276.560,734 515.354,044	7.276.482,336 515.308,930	1.135		98.900,00	938,549	95.861,45	
113	Gleba urbani		265 + 125,451	265 + 352,098	7.276.502,049 515.293,326	7.276.315,509 515.161,198	339		38.300,00	2.118,38	34.181,62	
114		Rural	265 + 132,607	265 + 288,000	7.276.482,336 515.308,930	7.276.364,705 515.206,163	8.335		346.100,00	3.753,55	342.346,46	
115		Rural	265 + 288,000	265 + 454,260	7.276.364,705 515.206,163	7.276.209,938 515.149,070	8.009		49.400,00	3.555,82	44.844,18	
116		Rural	265 + 454,260	265 + 924,550	7.276.209,938 515.149,070	7.275.750,313 515.050,734	8.002		72.600,00	9.545,90	63.054,10	
117		Rural	265 + 352,098	265 + 464,319	7.276.315,509 515.161,198	7.276.208,183 515.121,410	Posse		12.000,00	1.881,97	10.118,03	
118		Rural	265 + 464,319	266 + 133,889	7.276.208,183 5.151.121,410	7.275.586,081 514.913,909	6.914		383.350,00	11.646,05	371.703,95	
119		Rural	265 + 924,550	266 + 171,401	7.275.750,313 515.050,734	7.275.541,875 514.924,011	4.039		242.000,00	6.553,23	235.446,77	
120		Rural	266 + 171,401	266 + 371,006	7.275.541,875 514.924,011	7.275.336,111 514.898,054	8.452		38.000,00	2.763,31	35.236,69	
121		Rural	266 + 133,889	266 + 485,711	7.275.586,081 514.913,909	7.275.287,872 514.782,826	4.346		24.200,00	7.902,79	16.297,22	
122			266 + 395,289	266 + 552,667	7.275.322,377 514.869,768	7.275.271,166 514.719,939	3.755		133.995,50	5.350,92	128.644,58	
123		Rural	263 + 537,481	264 + 787,746	7.278.044,949 515.547,875	7.277.795,110 515.559,834	539		46.464,00	4.182,43	42.281,57	
123 A		Rural	263 + 787,746	263 + 933,537	7.277.795,110 515.559,834	7.277.650,397 515.565,629	538		70.937,50	2.505,27	68.432,23	
123 B		Rural	263 + 933,537	264 + 122,304	7.278.044,949 515.547,875	7.277.795,110 515.559,834	Posse			3.584,82	3.584,82	
124												
125												
127												
130												

17 Proprietários - 23/06 - 9h as 10h (Centro do Idoso - Imbaú)

Propriedade	Zoneamento		Estaca		Coordenada UTM		Matricula	Proprietário	Área Total (m²)	Área (m²)	Remanescente	Contato
1			238 + 043,787	238 + 551,379	7.296.022,700 524.304,787	7.295.917,267 524.251,597	24.926	[redacted]	13.000,00	2.886,89	10.113,11	[redacted]
2			238 + 551,379	238 + 609,415	7.295.917,267 524.251,60	7.295.879,787 524.207,374	24.927		11.020,00	4.270,51	6.749,49	
3			238 + 609,415	238 + 658,772	7.295.879,787 524.207,374	7.295.844,502 524.172,987	24.928		7.350,00	4.410,77	2.939,23	
4			238 + 658,772	238 + 723,586	7.295.844,509 524.172,882	7.295.796,814 524.129,043	24.929		15.094,00	7.431,66	7.662,34	
5A			238 + 723,586	239 + 019,345	7.295.796,814 524.129,043	7.295.594,400 523.916,158	15.376		72.600,00	20.503,65	52.096,35	
5B			239 + 019,345	239 + 289,327	7.295.594,400 523.916,158	7.295.499,595 523.864,727	1.473		35.500,00	16.679,04	18.820,96	
5C			239 + 289,327	239 + 380,090	7.295.499,595 524.864,727	7.295.487,863 523.574,792	POSSE		37.000,00	8.724,20	30.275,80	
6		Rural	239 + 380,090	239 + 620,937	7.295.487,863 523.574,792	7.295.493,980 523.334,716	25.107		90.000,00	17.811,88	72.188,12	
7			239 + 620,937	240 + 071,978	7.295.493,980 523.334,716	7.295.667,350 522.930,954	29.580		97.000,00	26.556,41	70.443,59	
8			240 + 078,207	240 + 265,929	7.295.670,095 522.925,700	7.295.730,872 522.748,329	Posse		9.964,29	4.255,59	5.728,70	
9			240 + 265,929	540 + 460,381	7.295.730,872 522.748,329	7.295.789,324 522.567,158	29.355		59.000,00	3.832,70	55.167,30	
10			240 + 613,965	242 + 574,438	7.295.801,353 522.413,431	7.295.092,829 520.895,239	24.659		3.537.000,00	32.381,02	3.504.638,98	
11			240 + 460,381	242 + 668,794	7.295.789,324 522.567,158	7.295.000,610 520.670,651	20.161		8.568.000,00	45.136,46	8.522.863,54	
12		Rural	242 + 668,794	242 + 868,368	7.295.000,610 520.670,651	7.294.917,479 520.494,249	32.309		47.600,00	11.911,90	35.688,10	
131			238 + 427,353	238 + 584,229	7.296.032,946 524.316,382	7.295.867,113 524.238,089	ontrato públic		6.505,00	3.576,03	2.928,97	
133		Rural	239 + 960,000	240 + 094,693	7.295.648,829 523.059,602	7.295.654,827 523.040,070	34.901		43.000,00	882,593	42.117,41	
137		Rural	240 + 094,693	240 + 419,515	7.295.812,118 522.611,608	7.295.801,353 522.413,431	34.900		70.000,00	4.569,08	65.430,93	
137		Rural	240 + 419,515	240 + 613,965	7.295.812,118 522.011,008	522.413,4317.295 801,353	35.289		51.000,00	3.023,57	47.976,43	
138		Urbano/Ru	238 + 508,091	238 + 584,832	7.295.930,382 524.295,069	7.295.851,387 524.263,827	ura compr e		27.104,00	1.215,76	25.888,25	
144		Urbano/Ru	238 + 740,00	238 + 760,00	7.295.722,810 524.185,341	72.965.704,326 524.175,913	ra Compra e	T	29.282,00	166,832	29.115,17	
126												
128												
129												

Propriedade	Zoneamento		Estaca		Coordenada UTM		Matrícula	Proprietário	Área Total (m²)	Área (m²)	Remanescente	Contato
14 Proprietários - 23/06 - 11hmin as 12h (Centro do Idoso - Imbaú)												
13		Rural	243 + 033,584	243 + 088,298	7.294.922,456 520.326,496	7.294.901,516 520.274,358	35.945		190.000,00	433,73	189.566,27	
14		Rural	243 + 088,298	243 + 146,524	7.294.901,516 520.274,358	7.294.890,685 520.217,317	Posse		2.420,00	854,13	1.565,87	
15		Rural	242 + 868,368	242 + 959,829	7.294.917,479 520.494,249	7.294.903,819 520.403,845	32.299		23.800,00	5.479,92	18.320,08	
16		Rural	242 + 959,844	243 + 061,900	7.294.903,819 520.403,845	7.294.884,948 520.303,540	32.298		23.800,00	4287,18	19512,82	
17		Rural	243 + 061,908	243 + 168,149	7.294.884,948 520.303,540	7.294.862,007 520.198,964	32.297		23.800,00	2230,94	21569,06	
18		Rural	243 + 168,149	243 + 530,749	7.294.862,007 520.198,964	7.294.960,777 519.847,183	3.413		242.000,00	4285,94	237714,06	
19		Rural	243 + 146,524	243 + 316,315	7.294.890,685 520.217,317	7.294.911,197 520.058,037	Posse		19.602,00	3.171,96	16.430,04	
20A		Rural	243 + 316,315	243 + 610,573	7.294.911,199 520.058,037	7.295.003,641 519.779,093	20.309		78.000,00	11.320,35	66.679,65	
20		Rural	243 + 610,573	243 + 827,596	7.295.003,641 519.779,093	7.294.926,858 519.578,066	20.308		39.000,00	7.780,29	31.219,71	
21		Rural	243 + 530,749	243 + 713,011	7.294.960,777 519.847,183	7.294.955,934 519.693,042	21.610		12.100,00	735,75	11364,25	
22		Rural	243 + 713,011	243 + 769,916	7.294.955,934 519.693,042	7.294.932,524 519.641,940	CPVC		1.815,00	458,06	1356,94	
23		Rural	243 + 769,916	243 + 803,245	7.294.932,524 519.641,940	7.294.917,031 519.612,803	CPVC		1.815,00	408,59	1.406,41	
24		Rural	243 + 891,135	243 + 943,444	7.294.874,971 519.535,518	7.294.847,382 519.490,894	ESCRITURA		12.100,00	1.028,29	11.071,72	
25		Rural	243 + 943,444	244 + 112,909	7294847,382 519.490,894	7.294.770,084 519.334,624	3.599		59.290,00	1.838,23	57.451,77	
26		Rural	243 + 835,070	244 + 320,635	7.294.923,342 519.571,453	7.294.716,878 519.130,695	35.404		878.992,40	10.685,99	868.306,41	
134		Rural	243 + 803,245	243 + 891,135	7.294.917,031 519.612,803	7.294.874,971 519.535,518	CPVC		37.185,00	1.362,66	35.822,34	

Propriedade	Zoneamento		Estaca		Coordenada UTM		Matrícula	Proprietário	Área Total (m²)	Área (m²)	Remanescente	Contato
17 Proprietários - 23/06 - 13h30min as 14h30min (Pavilhão Igreja Católica - José Lacerda)												
27		Rural	244 + 152,258	244 + 530,228	7.294.758,428 519.297,033	7.294.508,296 519.077,984	34.507		141.570,00	5.349,60	136.220,40	
28		Rural	244 + 301,472	244 + 333,147	7.294.717,656 519.162,455	7.294.691,49	SC. PUBLIC		1.615,65	759,18		
29A		Rural	244 + 320,635	244 + 525,486	7.294.716,878 519.130,695	7.294.521,456 519.056,240	20.133		172.909,00	3.332,77	169.576,23	
29B		Rural	244 + 525,486	245 + 035,915	7.294.521,458 519.056,240	7.294.021,802 518.951,616	20.132		74.052,00	7.163,38	66.888,62	
30		Rural	245 + 101,740	245 + 536,975	7.293.955,444 518.951,881	7.293.529,269 519.044,999	4.886		66.750,00	13.436,28	53.313,72	
31		Rural	244 + 530,217	245 + 540,501	7.294.506,296 519.077,984	7.293.532,778 519.070,182	2.290		40.000,00	3.724,41	36.275,59	
32		Rural	246 + 391,294	246 + 899,708	7.292.840,038 519.886,794	7.292.341,731 518.824,498	9.612		193.600,00	4.856,50	188.743,50	
33		Rural	244 + 600,693	245 + 074,852	7.994.442,386 519.053,182	7.293.983,506 518.976,796	33.622		46.464,00	8.462,84	38.001,16	
34		Rural	245 + 035,915	245 + 094,096	7.294.021,802 518.951,616	7.293.963,159 518.951,887	4.583		185.700,00	1.993,10	183.706,90	
35		Rural	245 + 536,975	245 + 661,262	7.293.529,269 519.044,999	7.293.412,477 519.088,068	5.913		484.000,00	4.467,48	479.532,52	
36		Rural	246 + 002,651	246 + 904,751	7.293.101,838 518.971,244	7.292.348,960 518.849,918	ESCRITURA COMPRA E VENDA		425.920,00	19.424,10	406.495,90	
37		Rural	245 + 661,262	245 + 947,404	7293412,477 519.088,068	7.293.150,230 519.004,398	II.614		72.600,00	24.360,78	48.239,22	
38		Rural	246 + 899,708	247 + 274,065	7.292.341,731 518.824,498	7.291.994,426 518.945,338	4.019		368.025,00	6.391,98	359.633,02	
39		Rural	246 + 903,621	247 + 360,025	7.292.346,960 518.849,918	7.291.914,088 518.968,238	4.019		368.025,00	8.811,67	357.213,33	
40		Rural	245 + 947,404	946 + 391,294	7.293.150,230 519.004,398	7.292.840,039 518.886,794	9.613		96.800,00	10.754,55	86.045,45	
41		Rural	247 + 360,025	247 + 566,893	7.291.914,088 518.968,238	7.291.718,138 518.914,327	754		695.700,00	12.666,23	683.033,77	
42			247 + 566,893	247 + 730,058	7.291.718,138 518.914,327	7.291.569,281 518.847,723				9.815,54		
43		Rural	247 + 734,791	247 + 898,751	7.291.564,961 518.845,790	7.291.415,379 518.778,862	5.906		82.599,00	9.839,46	52.759,54	
45		Rural	247 + 898,751	247 + 989,451	7.291.415,379 518.778,862	7.291.268,438 518.722,032	5.922		35.079,00	8.123,32	26.955,68	

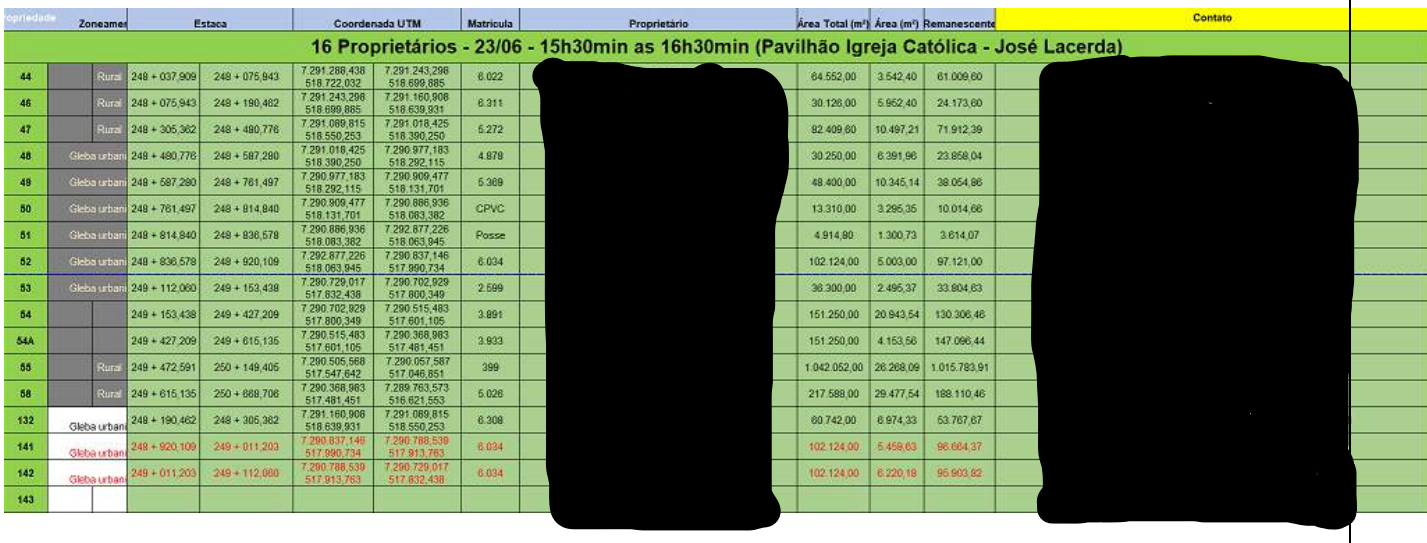

Propriedade	Zoneamento		Estaca		Coordenada UTM		Matrícula	Proprietário	Área Total (m²)	Área (m²)	Remanescente	Contato
16 Proprietários - 23/06 - 15h30min as 16h30min (Pavilhão Igreja Católica - José Lacerda)												
44		Rural	248 + 037,909	248 + 075,943	7.291.288,438 518.722,032	7.291.243,296 518.699,885	6.022		64.552,00	3.542,40	61.009,60	
46		Rural	248 + 075,943	248 + 190,462	7.291.243,296 518.699,885	7.291.160,908 518.639,931	6.311		30.126,00	5.952,40	24.173,60	
47		Rural	248 + 305,362	248 + 480,776	7.291.089,815 518.550,253	7.291.018,425 518.390,250	5.272		82.409,60	10.497,21	71.912,39	
48		Gleba urbana	248 + 480,776	248 + 587,280	7.291.018,425 518.390,250	7.290.977,183 518.292,115	4.878		30.250,00	6.391,96	23.858,04	
49		Gleba urbana	248 + 587,280	248 + 761,497	7.290.977,183 518.292,115	7.290.909,477 518.131,701	5.369		48.400,00	10.345,14	38.054,86	
50		Gleba urbana	248 + 761,497	248 + 814,840	7.290.909,477 518.131,701	7.290.886,936 518.083,382	CPVC		13.310,00	3.295,35	10.014,66	
51		Gleba urbana	248 + 814,840	248 + 836,578	7.290.886,936 518.083,382	7.292.877,226 518.063,945	Posse		4.914,80	1.300,73	3.614,07	
52		Gleba urbana	248 + 836,578	248 + 920,109	7.292.877,226 518.063,945	7.290.837,146 517.990,734	6.034		102.124,00	5.003,00	97.121,00	
53		Gleba urbana	249 + 112,060	249 + 153,438	7.290.729,017 517.832,438	7.290.702,929 517.800,349	2.599		36.300,00	2.495,37	33.804,63	
54			249 + 153,438	249 + 427,209	7.290.702,929 517.800,349	7.290.515,483 517.601,105	3.891		151.250,00	20.943,54	130.306,46	
54A			249 + 427,209	249 + 615,135	7.290.515,483 517.601,105	7.290.368,983 517.481,451	3.933		151.250,00	4.153,56	147.096,44	
55		Rural	249 + 472,591	250 + 149,405	7.290.505,568 517.547,642	7.290.057,587 517.048,851	399		1.042.052,00	26.268,09	1.015.783,91	
56		Rural	249 + 615,135	250 + 869,706	7.290.368,983 517.481,451	7.289.763,573 516.621,553	5.026		217.588,00	29.477,54	188.110,46	
132		Gleba urbana	248 + 190,462	248 + 305,362	7.291.160,908 518.639,931	7.291.089,815 518.550,253	6.308		80.742,00	6.974,33	53.767,67	
141		Gleba urbana	248 + 920,109	249 + 011,203	7.290.837,146 517.990,734	7.290.788,539 517.913,763	6.034		102.124,00	5.459,63	96.664,37	
142		Gleba urbana	249 + 011,203	249 + 112,060	7.290.788,539 517.913,763	7.290.729,017 517.832,438	6.034		102.124,00	6.220,18	95.903,82	
143												

Participaram das oito (8) reuniões, proprietários das áreas que serão atingidas, funcionários do DER/PR e funcionários da consultoria do DER/PR. Desse modo, e foram convidados por contato telefônico, por

whatsapp e de forma presencial. Abaixo, evidências que demostram a distribuição dos convites, com vinte (20) dias de antecedência:

Convite presencial – 25/05/2021

Convite telefônico – 25/05/2021

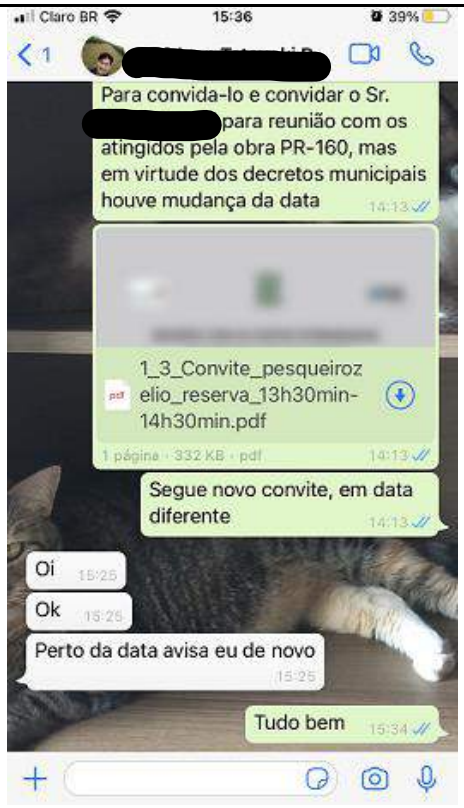

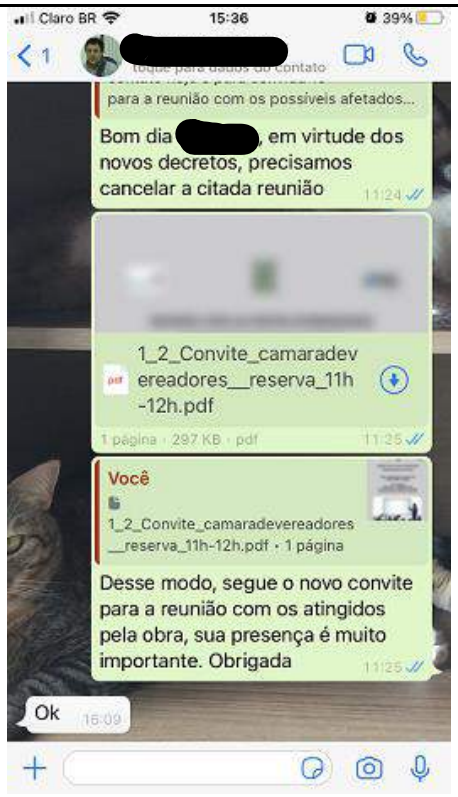

Convite WhatsApp – 31/05/2021

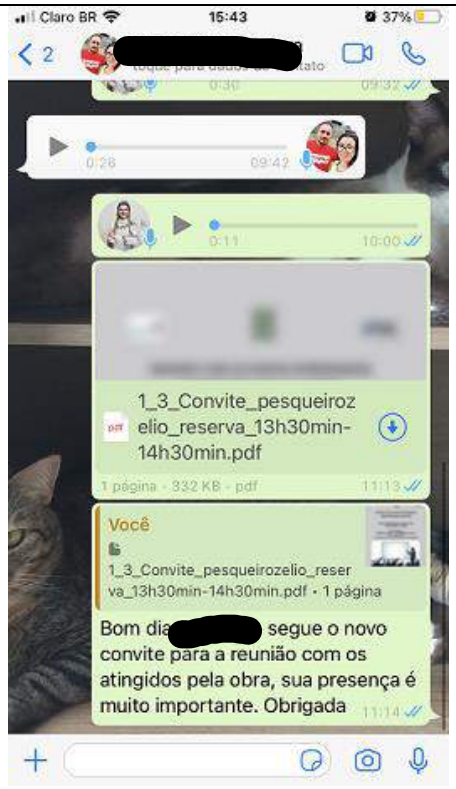

Convite WhatsApp – 31/05/2021

As oito (8) reuniões seguiram o mesmo planejamento, iniciando no horário agendado, nos respectivos locais. Antes de cada participante entrar, foi aferida a temperatura, disponibilizado álcool em gel, entregue a ficha para assinatura de presença, a cada assinatura era higienizada a caneta e local. Abaixo, fotos das (8) reuniões:

- 22/06/2021 – 9h as 10h; (Câmara de Vereadores no município de Reserva/PR);

Câmara de Vereadores no município de Reserva – 22/06/2021 – 9h as 10h

Câmara de Vereadores no município de Reserva – 22/06/2021 – 9h as 10h



Câmara de Vereadores no município de Reserva – 22/06/2021 – 9h as 10h

Câmara de Vereadores no município de Reserva – 22/06/2021 – 9h as 10h

Câmara de Vereadores no município de Reserva – 22/06/2021 – 9h as 10h

- 22/06/2021 – 11h ao 12h - (Câmara de Vereadores no município de Reserva/PR);

Câmara de Vereadores no município de Reserva – 22/06/2021 – 11h ao 12h

Câmara de Vereadores no município de Reserva – 22/06/2021 – 11h ao 12h

Câmara de Vereadores no município de Reserva – 22/06/2021 – 11h ao 12h

- 22/06/2021 – 13h30 as 14h30min - (Pesqueiro Zelio);

Pesqueiro Zelio em Reserva – 22/06/2021 – 13h30min as 14h30min

Pesqueiro Zelio em Reserva – 22/06/2021 – 13h30min as 14h30min

Pesqueiro Zelio em Reserva – 22/06/2021 – 13h30min as 14h30min

Pesqueiro Zelio em Reserva – 22/06/2021 – 13h30min as 14h30min

Pesqueiro Zelio em Reserva – 22/06/2021 – 13h30min as 14h30min

Pesqueiro Zelio em Reserva – 22/06/2021 – 13h30min as 14h30min

Pesqueiro Zelio em Reserva – 22/06/2021 – 13h30min as 14h30min

Pesqueiro Zelio em Reserva – 22/06/2021 – 13h30min as 14h30min

- 22/06/2021 – 15h30 as 16h30min - (Pesqueiro Zelio);

Pesqueiro Zelio em Reserva – 22/06/2021 – 15h30min as 16h30min

Pesqueiro Zelio em Reserva – 22/06/2021 – 15h30min as 16h30min

Pesqueiro Zelio em Reserva – 22/06/2021 – 15h30min as 16h30min

Pesqueiro Zelio em Reserva – 22/06/2021 – 15h30min as 16h30min

- 23/06/2021 – 9h as 10h - (Centro de Convivência do Idoso no município de Imbaú);

Centro de Convivência do Idoso em Imbau – 23/06/2021 – 9h as 10h

Centro de Convivência do Idoso em Imbau – 23/06/2021 – 9h as 10h

Centro de Convivência do Idoso em Imbau – 23/06/2021 – 9h as 10h

Centro de Convivência do Idoso em Imbau – 23/06/2021 – 9h as 10h

Centro de Convivência do Idoso em Imbau – 23/06/2021 – 9h as 10h

Centro de Convivência do Idoso em Imbau – 23/06/2021 – 9h as 10h	

- 23/06/2021 – 11h ao 12h - (Centro de Convivência do Idoso no município de Imbaú);

Centro de Convivência do Idoso em Imbau – 23/06/2021 – 11h ao 12h	

Centro de Convivência do Idoso em Imbau – 23/06/2021 – 11h ao 12h

Centro de Convivência do Idoso em Imbau – 23/06/2021 – 11h ao 12h

- 23/06/2021 – 13h30 as 14h30min - (Pavilhão da igreja no Distrito de José Lacerda);

Pavilhão da Igreja no Distrito de José Lacerda – 23/06/2021 – 13h30min as 14h30min

Pavilhão da Igreja no Distrito de José Lacerda – 23/06/2021 – 13h30min as 14h30min

Pavilhão da Igreja no Distrito de José Lacerda – 23/06/2021 – 13h30min as 14h30min

Pavilhão da Igreja no Distrito de José Lacerda – 23/06/2021 – 13h30min as 14h30min

Pavilhão da Igreja no Distrito de José Lacerda – 23/06/2021 – 13h30min as 14h30min

- 23/06/2021 –15h30min as 16h30min - (Pavilhão da igreja no Distrito de José Lacerda);



Pavilhão da Igreja no Distrito de José Lacerda – 23/06/2021 – 15h30min as 16h30min

Pavilhão da Igreja no Distrito de José Lacerda – 23/06/2021 – 15h30min as 16h30min

Pavilhão da Igreja no Distrito de José Lacerda – 23/06/2021 – 15h30min as 16h30min

Pavilhão da Igreja no Distrito de José Lacerda – 23/06/2021 – 15h30min as 16h30min

As reuniões iniciaram com a fala de um dos integrantes da Comissão de Desapropriação DER/PR evidenciando sobre pontos relevantes da obra, já ditos na Audiência Pública, e apresentado o objeto da reunião em questão. Na sequência, o engenheiro avaliador, engenheiro florestal Juliano Bernardes, explanou sobre a metodologia adotada para realizar as avaliações, demostrando um modelo de avaliação, que segue criteriosamente as normas da Associação Brasileira de Normas Técnicas (ABNT).

Após as apresentações, foi aberto espaço para esclarecimento de dúvidas, que foram respondidas pela Comissão de Desapropriação DER/PR, equipe de desapropriação, bem como pela equipe social. Durante o espaço abeto aos proprietários, era evidenciado que o áudio da reunião, apresentação, e projetos seriam disponibilizados no site do DER/PR para consulta. Ressaltando, o telefone (41) 99283-1480, e e-mail <ouvidoria.bid.der@gmail.com>, da ouvidoria do DER/PR para reclamações, dúvidas ou sugestões, como canal de comunicação com a população da comunidade em questão.

Após as perguntas serem respondidas, era concluída a reunião, com higienização do espaço.

Por fim, conclui-se que, houve participação de parte dos proprietários afetados pela obra, e que foram esclarecidos critérios relevantes sobre o processo indenizatório, participando um total de 146 proprietários, nas 8 reuniões realizadas.

Categoria: Reunião com os Afetados;
Grau de Vulnerabilidade: Social e Econômica.
Política de Atendimento: Monitoramento Social;

Elaboração:

Data: 22/06/2021 – 23/06/2021
Especialista social: Fernanda Pimentel Santos

MEMÓRIA DE REUNIÃO 01

LOCAL: Auditório da Câmara de Vereadores, Rua Generoso Marques, 1035 Centro, Reserva, PR

DIA: 22 de junho de 2021 – 09 hs as 10:00 hs

Assunto: Reunião de número 01, com as partes interessadas na desapropriação de imóveis – Pavimentação da Obra PR 160 trecho Imbaú-Reserva

Presentes:

Eleandro Campos Pereira – Engenheiro – DER/PR;
Jeferson Pereira Bem – Engenheiro – DER/PR;
Patricia Sales Silva – Engenheira – DER/PR;
Juliano Bernardes – Engenheiro Florestal – DER/PR;
Eoroclito Neto – Engenheiro Agrônomo – DER/PR;
Fernanda Pimentel – Especialista Social do Consórcio STE Engemin - DER/PR;
Sueli Biedacha – Especialista Social do Consórcio Gerenciador Paraná – DER/PR.

Grupo Participante: Reserva/ PR - grupo 1

A comissão de desapropriação da PR–160, composta por integrantes do Departamento de Estradas e Rodagem do Paraná (DER) e do Banco Interamericano de Desenvolvimento (BID), realizou 8 reuniões com as partes interessadas na desapropriação de imóveis que serão afetados pela obra de pavimentação da PR-160 entre Imbaú e Reserva. As reuniões aconteceram respeitando as recomendações e protocolos sanitários contra a COVID 19, com o número reduzido de pessoas e tomando todos os cuidados e precauções necessários para realizar os encontros.

O início da reunião de número um começou pontuando a extensão da obra da PR-160, que terá 32 km no total, indo do km 248, na intersecção da BR-376 até o km 270, no entroncamento com a PR-239, no trecho de Imbaú e Reserva. Eles também citaram os decretos vigentes que respaldam a execução da obra e falam sobre a faixa de domínio, que de acordo com o decreto 6458/20, a largura mínima estabelecida para a faixa, é de 60 metros, sendo 30 metros para cada lado, a partir do eixo da rodovia, esses números podem variar conforme o trajeto da pista.

Após isso, foi feita a elucidação sobre o processo de desapropriação, partindo do ponto onde serão realizadas visitas nos imóveis para confirmação de documentos relacionados ao domínio e a pose do local, certificando-se que não existam irregularidades. Em seguida é feita uma análise geral, medindo o perímetro do terreno e conferindo seus limites, é averiguado possíveis benfeitorias como reflorestamentos, casas, edificações ou construções que podem ser atingidas, se existem fontes de abastecimento de água, nascentes de rios ou poços, se existe uma inviabilidade remanescente (quando a área restante se torna inviável para utilização do possuidor) e se será socioeconomicamente atingido. Conforme as informações coletadas, serão feitos relatórios detalhados da propriedade, e a partir deles será criada uma base de dados completa sobre os afetados, para que depois sejam iniciadas as avaliações dos imóveis.

A avaliação é feita tendo como fundamentação as normas técnicas da ABNT, e a metodologia aplicada para as avaliações é o tratamento por fatores com base direta nos

valores de mercado, onde é feito um estudo para descobrir o valor médio dos imóveis da região. Os fatores levados em consideração para a definição de um preço são definidos pela nota agronômica (qualidade do solo), pela situação das estradas que dão acesso ao local e as ofertas de compra e venda.

Após efetuado esse processo é gerado um laudo com todos os dados da avaliação, em seguida é agendada uma reunião com cada proprietário para apresentar uma proposta de desapropriação. O possuinte recebe a notificação e tem até 15 dias para responder o ofício, como é previsto por lei, se ele estiver de acordo, é assinado um termo de concordância que é encaminhado para a parte administrativa prosseguir com o pagamento integral do valor acordado. Se a resposta for negativa, um termo de recusa é assinado, e as demais questões passam a ser tratadas na esfera judicial.

A reunião foi encerrada sem dúvidas, ou questionamentos em aberto.

O conteúdo das reuniões estará disponível no site do DER.

MEMÓRIA DE REUNIÃO 02

LOCAL: Auditório da Câmara de Vereadores, Rua Generoso Marques, 1035 Centro, Reserva, PR

DIA: 22 de junho de 2021 – 11 hs as 12:00 hs

Assunto: Reunião de número 02, com as partes interessadas na desapropriação de imóveis – Pavimentação da Obra PR 160 trecho Imbaú-Reserva

Presentes:

Eleandro Campos Pereira – Engenheiro – DER/PR;
Jeferson Pereira Bem – Engenheiro – DER/PR;
Patricia Sales Silva – Engenheira – DER/PR;
Juliano Bernardes – Engenheiro Florestal – DER/PR;
Eoroclito Neto – Engenheiro Agrônomo – DER/PR;
Fernanda Pimentel – Especialista Social do Consórcio STE Engemin - DER/PR;
Sueli Biedacha – Especialista Social do Consórcio Gerenciador Paraná – DER/PR.

Grupo Participante: Reserva/ PR – grupo 1

A comissão de desapropriação da PR–160, composta por integrantes do Departamento de Estradas e Rodagem do Paraná (DER) e do Banco Interamericano de Desenvolvimento (BID), realizou 8 reuniões com as partes interessadas na desapropriação de imóveis que serão afetados pela obra de pavimentação da PR-160 entre Imbaú e Reserva. As reuniões aconteceram respeitando as recomendações e protocolos sanitários contra a COVID 19, com o número reduzido de pessoas e tomando todos os cuidados e precauções necessários para realizar os encontros.

O início da reunião de número dois começou pontuando a extensão da obra da PR-160, que terá 32 km no total, indo do km 248, na intersecção da BR-376 até o km 270, no entroncamento com a PR-239, no trecho de Imbaú e Reserva. Eles também citaram os decretos vigentes que respaldam a execução da obra e falam sobre a faixa de domínio, que de acordo com o decreto 6458/20, a largura mínima estabelecida para a faixa, é de 60 metros, sendo 30 metros para cada lado, a partir do eixo da rodovia, esses números podem variar conforme o trajeto da pista.

Após isso, foi feita a elucidação sobre o processo de desapropriação, partindo do ponto onde serão realizadas visitas nos imóveis para confirmação de documentos relacionados ao domínio e a pose do local, certificando-se que não existam irregularidades. Em seguida é feita uma análise geral, medindo o perímetro do terreno e conferindo seus limites, é averiguado possíveis benfeitorias como reflorestamentos, casas, edificações ou construções que podem ser atingidas, se existem fontes de abastecimento de água, nascentes de rios ou poços, se existe uma inviabilidade remanescente e se será socioeconomicamente atingido. Conforme as informações coletadas, serão feitos relatórios detalhados da propriedade, e a partir deles será criada uma base de dados completa sobre os afetados, para que depois sejam iniciadas as avaliações dos imóveis.

A avaliação é feita tendo como fundamentação as normas técnicas da ABNT, e a metodologia aplicada para as avaliações é o tratamento por fatores com base direta nos valores de mercado, onde é feito um estudo para descobrir o valor médio dos imóveis da

região. Os fatores levados em consideração para a definição de um preço são definidos pela nota agronômica (qualidade do solo), pela situação das estradas que dão acesso ao local e as ofertas de compra e venda.

Após efetuado esse processo é gerado um laudo com todos os dados da avaliação, em seguida é agendada uma reunião com cada proprietário para apresentar uma proposta de desapropriação. O possuinte recebe a notificação e tem até 15 dias para responder o ofício, como é previsto por lei, se ele estiver de acordo, é assinado um termo de concordância que é encaminhado para a parte administrativa prosseguir com o pagamento integral do valor acordado. Se a resposta for negativa, um termo de recusa é assinado, e as demais questões passam a ser tratadas na esfera judicial.

A reunião foi aberta para perguntas e os participantes questionaram sobre cercamento da nova faixa de domínio de 60 metros, onde foi respondido que será feito o cercamento no entorno da faixa, utilizando mourão de madeira ou palanques de concreto. Outra situação foi em relação ao tempo da obra, que está previsto para ser concluindo em 2 anos.

O conteúdo das reuniões estará disponível no site do DER.

MEMÓRIA DE REUNIÃO 03

LOCAL: Pesqueiro Zelio, Estrada Reserva a josé Lacerda, Reserva, PR, 84320-000

DIA: 22 de junho de 2021 – 13:30 hs as 14:30 hs

Assunto: Reunião de número 03, com as partes interessadas na desapropriação de imóveis – Pavimentação da Obra PR 160 trecho Imbaú-Reserva

Presentes:

Eleandro Campos Pereira – Engenheiro – DER/PR;
Jeferson Pereira Bem – Engenheiro – DER/PR;
Patricia Sales Silva – Engenheira – DER/PR;
Juliano Bernardes – Engenheiro Florestal – DER/PR;
Eoroclito Neto – Engenheiro Agrônomo – DER/PR;
Fernanda Pimentel – Especialista Social do Consórcio STE Engemin - DER/PR;
Sueli Biedacha – Especialista Social do Consórcio Gerenciador Paraná – DER/PR.

Grupo Participante: Reserva/PR – Grupo 2

A comissão de desapropriação da PR–160, composta por integrantes do Departamento de Estradas e Rodagem do Paraná (DER) e do Banco Interamericano de Desenvolvimento (BID), realizou 8 reuniões com as partes interessadas na desapropriação de imóveis que serão afetados pela obra de pavimentação da PR-160 entre Imbaú e Reserva. As reuniões aconteceram respeitando as recomendações e protocolos sanitários contra a COVID 19, com o número reduzido de pessoas e tomando todos os cuidados e precauções necessários para realizar os encontros.

O início da reunião de número três começou pontuando a extensão da obra da PR-160, que terá 32 km no total, indo do km 248, na intersecção da BR-376 até o km 270, no entroncamento com a PR-239, no trecho de Imbaú e Reserva. Eles também citaram os decretos vigentes que respaldam a execução da obra e falam sobre a faixa de domínio, que de acordo com o decreto 6458/20, a largura mínima estabelecida para a faixa, é de 60 metros, sendo 30 metros para cada lado, a partir do eixo da rodovia, esses números podem variar conforme o trajeto da pista.

Após isso, foi feita a elucidação sobre o processo de desapropriação, partindo do ponto onde serão realizadas visitas nos imóveis para confirmação de documentos relacionados ao domínio e a pose do local, certificando-se que não existam irregularidades. Em seguida é feita uma análise geral, medindo o perímetro do terreno e conferindo seus limites, é averiguado possíveis benfeitorias como reflorestamentos, casas, edificações ou construções que podem ser atingidas, se existem fontes de abastecimento de água, nascentes de rios ou poços, se existe uma inviabilidade remanescente e se será socioeconomicamente atingido. Conforme as informações coletadas, serão feitos relatórios detalhados da propriedade, e a partir deles será criada uma base de dados completa sobre os afetados, para que depois sejam iniciadas as avaliações dos imóveis.

A avaliação é feita tendo como fundamentação as normas técnicas da ABNT, e a metodologia aplicada para as avaliações é o tratamento por fatores com base direta nos valores de mercado, onde é feito um estudo para descobrir o valor médio dos imóveis da

região. Os fatores levados em consideração para a definição de um preço são definidos pela nota agronômica (qualidade do solo), pela situação das estradas que dão acesso ao local e as ofertas de compra e venda.

Após efetuado esse processo é gerado um laudo com todos os dados da avaliação, em seguida é agendada uma reunião com cada proprietário para apresentar uma proposta de desapropriação. O possuinte recebe a notificação e tem até 15 dias para responder o ofício, como é previsto por lei, se ele estiver de acordo, é assinado um termo de concordância que é encaminhado para a parte administrativa prosseguir com o pagamento integral do valor acordado. Se resposta for negativa, um termo de recusa é assinado, e as demais questões passam a ser tratadas na esfera judicial.

A reunião foi aberta para perguntas. A primeira questão apontada foi feita por Maria. Ela questionou sobre "se existem casos de reassentamento?". A comissão respondeu, que pode acontecer, e caso ocorra, existe um plano de ação de reassentamento, que vai avaliar o caso e definir como será feita a indenização.

Outra questão respondida foi sobre se é permitido o plantio de algum bem na área remanescente da faixa de domínio, e segundo lei, só é permitido fazer alguma plantação no local, se for feito sem fins lucrativos e com autorização do DER. Por fim, foi perguntado sobre o início das visitas dos técnicos referentes ao processo de desapropriação. As visitas já foram iniciadas, e vão começar a se intensificar a partir da apresentação do plano de trabalho da construtora que será responsável pela obra.

O conteúdo das reuniões estará disponível no site do DER.

MEMÓRIA DE REUNIÃO 04

LOCAL: Pesqueiro Zelio, Estrada Reserva a josé Lacerda, Reserva, PR, 84320-000

DIA: 22 de junho de 2021 – 15h30 hs as 16:30 hs

Assunto: Reunião de número 04, com as partes interessadas na desapropriação de imóveis – Pavimentação da Obra PR 160 trecho Imbaú-Reserva

Presentes:

Eleandro Campos Pereira – Engenheiro – DER/PR;
Jeferson Pereira Bem – Engenheiro – DER/PR;
Patricia Sales Silva – Engenheira – DER/PR;
Juliano Bernardes – Engenheiro Florestal – DER/PR;
Eoroclito Neto – Engenheiro Agrônomo – DER/PR;
Fernanda Pimentel – Especialista Social do Consórcio STE Engemin - DER/PR;
Sueli Biedacha – Especialista Social do Consórcio Gerenciador Paraná – DER/PR.

Grupo Participante: Reserva/PR – Grupo 2

A comissão de desapropriação da PR–160, composta por integrantes do Departamento de Estradas e Rodagem do Paraná (DER) e do Banco Interamericano de Desenvolvimento (BID), realizou 8 reuniões com as partes interessadas na desapropriação de imóveis que serão afetados pela obra de pavimentação da PR-160 entre Imbaú e Reserva. As reuniões aconteceram respeitando as recomendações e protocolos sanitários contra a COVID 19, com o número reduzido de pessoas e tomando todos os cuidados e precauções necessários para realizar os encontros.

O início da reunião de número quatro começou pontuando a extensão da obra da PR-160, que terá 32 km no total, indo do km 248, na intersecção da BR-376 até o km 270, no entroncamento com a PR-239, no trecho de Imbaú e Reserva. Eles também citaram os decretos vigentes que respaldam a execução da obra e falam sobre a faixa de domínio, que de acordo com o decreto 6458/20, a largura mínima estabelecida para a faixa, é de 60 metros, sendo 30 metros para cada lado, a partir do eixo da rodovia, esses números podem variar conforme o trajeto da pista.

Após isso, foi feita a elucidação sobre o processo de desapropriação, partindo do ponto onde serão realizadas visitas nos imóveis para confirmação de documentos relacionados ao domínio e a pose do local, certificando-se que não existam irregularidades. Em seguida é feita uma análise geral, medindo o perímetro do terreno e conferindo seus limites, é averiguado possíveis benfeitorias como reflorestamentos, casas, edificações ou construções que podem ser atingidas, se existem fontes de abastecimento de água, nascentes de rios ou poços, se existe uma inviabilidade remanescente e se será socioeconomicamente atingido. Conforme as informações coletadas, serão feitos relatórios detalhados da propriedade, e a partir deles será criada uma base de dados completa sobre os afetados, para que depois sejam iniciadas as avaliações dos imóveis.

A avaliação é feita tendo como fundamentação as normas técnicas da ABNT, e a metodologia aplicada para as avaliações é o tratamento por fatores com base direta nos valores de mercado, onde é feito um estudo para descobrir o valor médio dos imóveis da

região. Os fatores levados em consideração para a definição de um preço são definidos pela nota agronômica (qualidade do solo), pela situação das estradas que dão acesso ao local e as ofertas de compra e venda.

Após efetuado esse processo é gerado um laudo com todos os dados da avaliação, em seguida é agendada uma reunião com cada proprietário para apresentar uma proposta de desapropriação. O possuinte recebe a notificação e tem até 15 dias para responder o ofício, como é previsto por lei, se ele estiver de acordo, é assinado um termo de concordância que é encaminhado para a parte administrativa prosseguir com o pagamento integral do valor acordado. Se resposta for negativa, um termo de recusa é assinado, e as demais questões passam a ser tratadas na esfera judicial.

A comissão também informou sobre a função do plano de ação de reassentamento, uma das exigências do BID. O plano projeta uma compensação financeira que deverá ser feita para os afetados, servindo para garantir que nenhum dos atingidos pela obra fiquem desamparados e tomem prejuízos. Por fim, foi informado aos presentes os contatos da Ouvidoria, onde as pessoas poderão tirar qualquer dúvida sobre os assuntos relacionados a obra.

O conteúdo das reuniões estará disponível no site do DER.

MEMÓRIA DE REUNIÃO 05

LOCAL: Centro de Convivência do Idoso, Rua Antônio Vieira da Rosa, s/n, Vila Oliveira – Imbaú,PR

DIA: 23 de junho de 2021 – 09h00 hs as 10:00 hs

Assunto: Reunião de número 05, com as partes interessadas na desapropriação de imóveis – Pavimentação da Obra PR 160 trecho Imbaú-Reserva

Presentes:

Eleandro Campos Pereira – Engenheiro – DER/PR;
Jeferson Pereira Bem – Engenheiro – DER/PR;
Patricia Sales Silva – Engenheira – DER/PR;
Juliano Bernardes – Engenheiro Florestal – DER/PR;
Eoroclito Neto – Engenheiro Agrônomo – DER/PR;
Fernanda Pimentel – Especialista Social do Consórcio STE Engemin - DER/PR;
Sueli Biedacha – Especialista Social do Consórcio Gerenciador Paraná – DER/PR.

Grupo Participante: Imbaú/PR – Grupo 1

A comissão de desapropriação da PR–160, composta por integrantes do Departamento de Estradas e Rodagem do Paraná (DER) e do Banco Interamericano de Desenvolvimento (BID), realizou 8 reuniões com as partes interessadas na desapropriação de imóveis que serão afetados pela obra de pavimentação da PR-160 entre Imbaú e Reserva. As reuniões aconteceram respeitando as recomendações e protocolos sanitários contra a COVID 19, com o número reduzido de pessoas e tomando todos os cuidados e precauções necessários para realizar os encontros.

O início da reunião de número cinco começou pontuando a extensão da obra da PR-160, que terá 32 km no total, indo do km 248, na intersecção da BR-376 até o km 270, no entroncamento com a PR-239, no trecho de Imbaú e Reserva. Eles também citaram os decretos vigentes que respaldam a execução da obra e falam sobre a faixa de domínio, que de acordo com o decreto 6458/20, a largura mínima estabelecida para a faixa, é de 60 metros, sendo 30 metros para cada lado, a partir do eixo da rodovia, esses números podem variar conforme o trajeto da pista.

Após isso, foi feita a elucidação sobre o processo de desapropriação, partindo do ponto onde serão realizadas visitas nos imóveis para confirmação de documentos relacionados ao domínio e a pose do local, certificando-se que não existam irregularidades. Em seguida é feita uma análise geral, medindo o perímetro do terreno e conferindo seus limites, é averiguado possíveis benfeitorias como reflorestamentos, casas, edificações ou construções que podem ser atingidas, se existem fontes de abastecimento de água, nascentes de rios ou poços, se existe uma inviabilidade remanescente e se será socioeconomicamente atingido. Conforme as informações coletadas, serão feitos relatórios detalhados da propriedade, e a partir deles será criada uma base de dados completa sobre os afetados, para que depois sejam iniciadas as avaliações dos imóveis.

A avaliação é feita tendo como fundamentação as normas técnicas da ABNT, e a metodologia aplicada para as avaliações é o tratamento por fatores com base direta nos valores de mercado, onde é feito um estudo para descobrir o valor médio dos imóveis da

região. Os fatores levados em consideração para a definição de um preço são definidos pela nota agronômica (qualidade do solo), pela situação das estradas que dão acesso ao local e as ofertas de compra e venda.

Após efetuado esse processo é gerado um laudo com todos os dados da avaliação, em seguida é agendada uma reunião com cada proprietário para apresentar uma proposta de desapropriação. O possuinte recebe a notificação e tem até 15 dias para responder o ofício, como é previsto por lei, se ele estiver de acordo, é assinado um termo de concordância que é encaminhado para a parte administrativa prosseguir com o pagamento integral do valor acordado. Se a resposta for negativa, um termo de recusa é assinado, e as demais questões passam a ser tratadas na esfera judicial.

Os afetados fizeram perguntas depois da apresentação. Maristela questionou em relação ao modo que cada lote era visto para os avaliadores se existia uma distinção entre Fazendas e pequenas propriedades. A comissão então respondeu que todos os terrenos são tratados como imóveis rurais e avaliados de maneira individual, levando em consideração a área que será desapropriada.

Outra preocupação explanada pelos participantes foi do abastecimento de água. Patrícia perguntou se os recursos hídricos seriam afetados e quais os cuidados podiam ser tomados em relação a isso. A equipe explicou que existe um plano para essas situações, como a elaboração de projetos de engenharia para proteger nascentes de rios, drenagens para levar a água aos locais atingidos e em último caso a indenização para que o ocupante possa construir um poço.

Josiane fez uma pergunta em relação ao gado e se sua mobilidade ficaria comprometida ou sob algum risco? A resposta da equipe foi que o plano da obra garante esse tipo de condição, e se for necessário, será anexado ao projeto alguma forma que permita a locomoção desses animais com segurança.

A comissão também informou sobre a função do plano de ação de reassentamento, uma das exigências do BID. O plano projeta uma compensação financeira que deverá ser feita para os afetados, servindo para garantir que nenhum dos atingidos pela obra fiquem desamparados e tomem prejuízos. Por fim, foi informado aos presentes os contatos da Ouvidoria, onde as pessoas poderão tirar qualquer dúvida sobre os assuntos relacionados à obra.

O conteúdo das reuniões estará disponível no site do DER.

MEMÓRIA DE REUNIÃO 06

LOCAL: Centro de Convivência do Idoso, Rua Antônio Vieira da Rosa, s/n, Vila Oliveira - Imbaú

DIA: 23 de junho de 2021 – 11h00 hs as 12:00 hs

Assunto: Reunião de número 06, com as partes interessadas na desapropriação de imóveis – Pavimentação da Obra PR 160 trecho Imbaú-Reserva

Presentes:

Eleandro Campos Pereira – Engenheiro – DER/PR;
Jeferson Pereira Bem – Engenheiro – DER/PR;
Patricia Sales Silva – Engenheira – DER/PR;
Juliano Bernardes – Engenheiro Florestal – DER/PR;
Eoroclito Neto – Engenheiro Agrônomo – DER/PR;
Fernanda Pimentel – Especialista Social do Consórcio STE Engemin - DER/PR;
Sueli Biedacha – Especialista Social do Consórcio Gerenciador Paraná – DER/PR.

Grupo Participante: Imbaú/PR – Grupo 2

A comissão de desapropriação da PR–160, composta por integrantes do Departamento de Estradas e Rodagem do Paraná (DER) e do Banco Interamericano de Desenvolvimento (BID), realizou 8 reuniões com as partes interessadas na desapropriação de imóveis que serão afetados pela obra de pavimentação da PR-160 entre Imbaú e Reserva. As reuniões aconteceram respeitando as recomendações e protocolos sanitários contra a COVID 19, com o número reduzido de pessoas e tomando todos os cuidados e precauções necessários para realizar os encontros.

O início da reunião de número seis começou pontuando a extensão da obra da PR-160, que terá 32 km no total, indo do km 248, na intersecção da BR-376 até o km 270, no entroncamento com a PR-239, no trecho de Imbaú e Reserva. Eles também citaram os decretos vigentes que respaldam a execução da obra e falam sobre a faixa de domínio, que de acordo com o decreto 6458/20, a largura mínima estabelecida para a faixa, é de 60 metros, sendo 30 metros para cada lado, a partir do eixo da rodovia, esses números podem variar conforme o trajeto da pista.

Após isso, foi feita a elucidação sobre o processo de desapropriação, partindo do ponto onde serão realizadas visitas nos imóveis para confirmação de documentos relacionados ao domínio e a pose do local, certificando-se que não existam irregularidades. Em seguida é feita uma análise geral, medindo o perímetro do terreno e conferindo seus limites, é averiguado possíveis benfeitorias como reflorestamentos, casas, edificações ou construções que podem ser atingidas, se existem fontes de abastecimento de água, nascentes de rios ou poços, se existe uma inviabilidade remanescente (quando a área restante se torna inviável para utilização do possuidor) e se será socioeconomicamente atingido. Conforme as informações coletadas, serão feitos relatórios detalhados da propriedade, e a partir deles será criada uma base de dados completa sobre os afetados, para que depois sejam iniciadas as avaliações dos imóveis.

A avaliação é feita tendo como fundamentação as normas técnicas da ABNT, e a metodologia aplicada para as avaliações é o tratamento por fatores com base direta nos

valores de mercado, onde é feito um estudo para descobrir o valor médio dos imóveis da região. Os fatores levados em consideração para a definição de um preço são definidos pela nota agronômica (qualidade do solo), pela situação das estradas que dão acesso ao local e as ofertas de compra e venda.

Após efetuado esse processo é gerado um laudo com todos os dados da avaliação, em seguida é agendada uma reunião com cada proprietário para apresentar uma proposta de desapropriação. O possuinte recebe a notificação e tem até 15 dias para responder o ofício, como é previsto por lei, se ele estiver de acordo, é assinado um termo de concordância que é encaminhado para a parte administrativa prosseguir com o pagamento integral do valor acordado. Se a resposta for negativa, um termo de recusa é assinado, e as demais questões passam a ser tratadas na esfera judicial.

O conteúdo das reuniões estará disponível no site do DER.

MEMÓRIA DE REUNIÃO 07

LOCAL: Pavilhão da Igreja Católica – José Lacerda, PR

DIA: 23 de junho de 2021 – 13h30 hs as 14:30 hs

Assunto: Reunião de número 07, com as partes interessadas na desapropriação de imóveis – Pavimentação da Obra PR 160 trecho Imbaú-Reserva

Presentes:

Eleandro Campos Pereira – Engenheiro – DER/PR;
Jeferson Pereira Bem – Engenheiro – DER/PR;
Patricia Sales Silva – Engenheira – DER/PR;
Juliano Bernardes – Engenheiro Florestal – DER/PR;
Eoroclito Neto – Engenheiro Agrônomo – DER/PR;
Fernanda Pimentel – Especialista Social do Consórcio STE Engemin - DER/PR;
Sueli Biedacha – Especialista Social do Consórcio Gerenciador Paraná – DER/PR.

Grupo Participante: José Lacerda/PR – Grupo 1

A comissão de desapropriação da PR–160, composta por integrantes do Departamento de Estradas e Rodagem do Paraná (DER) e do Banco Interamericano de Desenvolvimento (BID), realizou 8 reuniões com as partes interessadas na desapropriação de imóveis que serão afetados pela obra de pavimentação da PR-160 entre Imbaú e Reserva. As reuniões aconteceram respeitando as recomendações e protocolos sanitários contra a COVID 19, com o número reduzido de pessoas e tomando todos os cuidados e precauções necessários para realizar os encontros.

O início da reunião de número sete começou pontuando a extensão da obra da PR-160, que terá 32 km no total, indo do km 248, na intersecção da BR-376 até o km 270, no entroncamento com a PR-239, no trecho de Imbaú e Reserva. Eles também citaram os decretos vigentes que respaldam a execução da obra e falam sobre a faixa de domínio, que de acordo com o decreto 6458/20, a largura mínima estabelecida para a faixa, é de 60 metros, sendo 30 metros para cada lado, a partir do eixo da rodovia, esses números podem variar conforme o trajeto da pista.

Após isso, foi feita a elucidação sobre o processo de desapropriação, partindo do ponto onde serão realizadas visitas nos imóveis para confirmação de documentos relacionados ao domínio e a pose do local, certificando-se que não existam irregularidades. Em seguida é feita uma análise geral, medindo o perímetro do terreno e conferindo seus limites, é averiguado possíveis benfeitorias como reflorestamentos, casas, edificações ou construções que podem ser atingidas, se existem fontes de abastecimento de água, nascentes de rios ou poços, se existe uma inviabilidade remanescente e se será socioeconomicamente atingido. Conforme as informações coletadas, serão feitos relatórios detalhados da propriedade, e a partir deles será criada uma base de dados completa sobre os afetados, para que depois sejam iniciadas as avaliações dos imóveis.

A avaliação é feita tendo como fundamentação as normas técnicas da ABNT, e a metodologia aplicada para as avaliações é o tratamento por fatores com base direta nos valores de mercado, onde é feito um estudo para descobrir o valor médio dos imóveis da

região. Os fatores levados em consideração para a definição de um preço são definidos pela nota agronômica (qualidade do solo), pela situação das estradas que dão acesso ao local e as ofertas de compra e venda.

Após efetuado esse processo é gerado um laudo com todos os dados da avaliação, em seguida é agendada uma reunião com cada proprietário para apresentar uma proposta de desapropriação. O possuinte recebe a notificação e tem até 15 dias para responder o ofício, como é previsto por lei, se ele estiver de acordo, é assinado um termo de concordância que é encaminhado para a parte administrativa prosseguir com o pagamento integral do valor acordado. Se a resposta for negativa, um termo de recusa é assinado, e as demais questões passam a ser tratadas na esfera judicial.

A reunião foi aberta para os presentes tirarem dúvidas, a primeira questão foi apontada pelo Sr. Bernardo, ele perguntou sobre o traçado da obra, a equipe informou que quando acontecerem as visitas na área será disponibilizado o trajeto completo.

Outro questionamento foi sobre a indenização, a comissão respondeu que todos os casos referentes a desapropriação seriam tratados de forma individual, avaliando todas as situações e garantido o recebimento do dinheiro.

A comissão também informou sobre a função do plano de ação de reassentamento, uma das exigências do BID. O plano projeta uma compensação financeira que deverá ser feita para os afetados, servindo para garantir que nenhum dos atingidos pela obra fiquem desamparados e tomem prejuízos. Por fim, foi informado aos presentes os contatos da Ouvidoria, onde as pessoas poderão tirar qualquer dúvida sobre os assuntos relacionados à obra.

O conteúdo das reuniões estará disponível no site do DER.

MEMÓRIA DE REUNIÃO 08

LOCAL: Pavilhão da Igreja Católica – José Lacerda, PR

DIA: 23 de junho de 2021 – 15h30 as 16:30h

Assunto: Reunião de número 08, com as partes interessadas na desapropriação de imóveis – Pavimentação da Obra PR 160 trecho Imbaú-Reserva

Presentes:

Eleandro Campos Pereira – Engenheiro – DER/PR;
Jeferson Pereira Bem – Engenheiro – DER/PR;
Patricia Sales Silva – Engenheira – DER/PR;
Juliano Bernardes – Engenheiro Florestal – DER/PR;
Eoroclito Neto – Engenheiro Agrônomo – DER/PR;
Fernanda Pimentel – Especialista Social do Consórcio STE Engemin - DER/PR;
Sueli Biedacha – Especialista Social do Consórcio Gerenciador Paraná – DER/PR.

Grupo Participante: José Lacerda/PR – Grupo 2

A comissão de desapropriação da PR–160, composta por integrantes do Departamento de Estradas e Rodagem do Paraná (DER) e do Banco Interamericano de Desenvolvimento (BID), realizou 8 reuniões com as partes interessadas na desapropriação de imóveis que serão afetados pela obra de pavimentação da PR-160 entre Imbaú e Reserva. As reuniões aconteceram respeitando as recomendações e protocolos sanitários contra a COVID 19, com o número reduzido de pessoas e tomando todos os cuidados e precauções necessários para realizar os encontros.

O início da reunião de número oito começou pontuando a extensão da obra da PR-160, que terá 32 km no total, indo do km 248, na intersecção da BR-376 até o km 270, no entroncamento com a PR-239, no trecho de Imbaú e Reserva. Eles também citaram os decretos vigentes que respaldam a execução da obra e falam sobre a faixa de domínio, que de acordo com o decreto 6458/20, a largura mínima estabelecida para a faixa, é de 60 metros, sendo 30 metros para cada lado, a partir do eixo da rodovia, esses números podem variar conforme o trajeto da pista.

Após isso, foi feita a elucidação sobre o processo de desapropriação, partindo do ponto onde serão realizadas visitas nos imóveis para confirmação de documentos relacionados ao domínio e a pose do local, certificando-se que não existam irregularidades. Em seguida é feita uma análise geral, medindo o perímetro do terreno e conferindo seus limites, é averiguado possíveis benfeitorias como reflorestamentos, casas, edificações ou construções que podem ser atingidas, se existem fontes de abastecimento de água, nascentes de rios ou poços, se existe uma inviabilidade remanescente (quando a área restante se torna inviável para utilização do possuidor) e se será socioeconomicamente atingido. Conforme as informações coletadas, serão feitos relatórios detalhados da propriedade, e a partir deles será criada uma base de dados completa sobre os afetados, para que depois sejam iniciadas as avaliações dos imóveis.

A avaliação é feita tendo como fundamentação as normas técnicas da ABNT, e a metodologia aplicada para as avaliações é o tratamento por fatores com base direta nos

valores de mercado, onde é feito um estudo para descobrir o valor médio dos imóveis da região. Os fatores levados em consideração para a definição de um preço são definidos pela nota agronômica (qualidade do solo), pela situação das estradas que dão acesso ao local e as ofertas de compra e venda.

Após efetuado esse processo é gerado um laudo com todos os dados da avaliação, em seguida é agendada uma reunião com cada proprietário para apresentar uma proposta de desapropriação. O possuinte recebe a notificação e tem até 15 dias para responder o ofício, como é previsto por lei, se ele estiver de acordo, é assinado um termo de concordância que é encaminhado para a parte administrativa prosseguir com o pagamento integral do valor acordado. Se a resposta for negativa, um termo de recusa é assinado, e as demais questões passam a ser tratadas na esfera judicial.

O conteúdo das reuniões estará disponível no site do DER.

ANEXO C

CADASTROS SOCIOECONOMICOS

QUESTIONÁRIO SOCIOECONÔMICO	Código da Propriedade (conforme Projeto de Desapropriação) 1

I - Características da propriedade

1) EMPREENDIMENTO

Implantação de rodovia - PR-160 - Imbaú/Reserva

2) INFORMAÇÕES DA PROPRIEDADE

Nome do proprietário	Comunidade/Localidade	Município/UF
[redacted]	Castelo Branco ou São	Imbaú/PR

Endereço completo

Rodovia do café km antigo 214

Imóvel	Área (hectares)	Matrícula/UF	Situação documental
Urbano	1,42	24926 (RI de Telêmaco	Escritura registrada

3) IDENTIFICAÇÂO DO ENTREVISTADO

Nome	Telefone
[redacted]	[redacted]

Endereço completo	Município/UF
Rodovia do café km antigo 214	Maringá/PR

Qual a categoria do entrevistado	Categoria de não proprietário	Qual o vínculo do entrvistado com o imóvel
Proprietário	Não se aplica	O proprietário usa o terreno como

4) USOS DA PROPRIEDADE

4.1) Quais são os principais usos da propriedade

O proprietário usa o terreno como fonte de renda. Tem 6 casas de aluguel, mais a sua que é de uso ocasional dele e

4.2) Levantamento de dados dos usos da propriedade

Atividade de Uso	Nº de Animais	Produtividade Estimada	Destino da Produção	Renda média bruta
Não se aplica	Não se aplica	Não se aplica	Não se aplica	Não se aplica
Não se aplica	Não se aplica	Não se aplica	Não se aplica	Não se aplica
Gado Bovino	Não se aplica	Não se aplica	Não se aplica	Não se aplica
Gado Leiteiro	Não se aplica	Não se aplica	Não se aplica	Não se aplica
Caprinos	Não se aplica	Não se aplica	Não se aplica	Não se aplica
Ovinos	Não se aplica	Não se aplica	Não se aplica	Não se aplica
Suínos	Não se aplica	Não se aplica	Não se aplica	Não se aplica
Aves	Não se aplica	Não se aplica	Não se aplica	Não se aplica
Leite	Não se aplica	Não se aplica	Não se aplica	Não se aplica
Queijo	Não se aplica	Não se aplica	Não se aplica	Não se aplica
Ovos	Não se aplica	Não se aplica	Não se aplica	Não se aplica
Mel	Não se aplica	Não se aplica	Não se aplica	Não se aplica

4.3) O proprietário faz uso de agrotóxico? Não

4.3.1) Quais? Não se aplica

4.3.2) Qual a destinação das embalagens? Não se aplica

QUESTIONÁRIO SOCIOECONÔMICO	Código da Propriedade (conforme Projeto de Desapropriação) 1

I - Características da propriedade

4.4) O proprietário desenvolve atividade econômica apenas nesta propriedade? Não

4.5) Se não, especificar (se próprio, de terceiros, atividade desenvolvida, qual o tamanho da área utilizada, qual a renda obtida, quanto paga pela uso da área): Não se aplica. O uso econômico é atribuído as casas de aluguéis.

4.6) Possibilidade da remoção/relocação em imóvel próprio ou cedido: Sim

4.7) Na propriedade existem benfeitorias não reprodutivas (casas, galpões, estufas, garagens, entre outros): Não

4.7.1) Quais tipos? Não se aplica

4.7.2) Quais? Não se aplica

4.7.3) As benfeitorias não reprodutivas encontram-se: Não se enquadra em nenhuma situação de risco

5) Observações sobre a propriedade e a produção:

Horta para uso doméstico e Campo de futebol para lazer e casas alugadas.

6) NÚMERO DE CASAS NA PROPRIEDADE

6.1) Tem casa na propriedade? Sim

6.2) Quantas casas permanentemente ocupadas existem na propriedade? 5

6.3) Quantas casas ocasionalmente ocupadas existem na propriedade? 1

6.4) Quantas casas desocupadas existem na propriedade? 1

6.5) Total de casas na propriedade: 7

6.6) Número de casas cadastradas nesta propriedade: (apenas casas permanentemente ocupadas) 6

7) Foto:

Fonte: Bruna Tays Silva/2020

QUESTIONÁRIO SOCIOECONÔMICO	Código da Propriedade (conforme Projeto de Desapropriação) 1

II - Características das moradias desta propriedade

7) HABITAÇÃO/MORADIA

7.1) Características da 1ª moradia (Ficha 1.1) da propriedade Devanil Nava (Ficha 1)

7.1.1) Aspectos físicos

7.1.1.1) Qual o tamanho da residência em m2? 63

7.1.1.2) Qual o material que predomina na construção das paredes externas? Mista

7.1.1.3) Qual o material da cobertura? Telhas de fibrocimento

7.1.1.4) Qual o material do piso: Concreto com Revestimento

7.1.1.5) Condição geral da moradia? Boa

7.1.2) Saneamento básico

7.1.2.1) Origem da fonte d'água para esta moradia: Sanepar

7.1.2.2) A água que abastece a residência está próxima a estrada atual? Não

7.1.2.3) Obs sobre a água que abastece a residência próxima a estrada atual: Nada consta

7.1.2.4) Tem banheiro interno? Sim

7.1.2.5) Esgoto encanado? Não

7.1.2.6) Qual a destinação do esgoto? Fossa séptica

7.1.2.7) Existe coleta de lixo? Sim

7.1.2.8) Qual a destinação do lixo? Coleta pública

7.1.3) Telefonia, Internet e mobilidade

7.1.3.1) Possui atendimento de serviço de telefonia? Sim

7.1.3.2) Condições do serviço de telefonia: Boa

7.1.3.3) Tem acesso a internet no local? Sim

7.1.3.4) Condições do serviço de Internet: Ruim

7.1.3.5) Possui atendimento por transporte público? Sim

7.1.3.6) Condições do serviço de transporte público: Boa

7.1.3.7) Quais as formas de deslocamento mais utilizadas? Veiculo próprio

7.1.4) Atendimento à saúde e assistência social

7.1.4.1)) Existe creches ou CMEIs próximos a moradia? Sim

7.1.4.2)) Para tratamento médico ou de urgência, a quais serviços de saúde recorre e onde? Posto de saúde no Centro de imbau

7.1.4.3) Existe unidade de Saúde próximo a moradia? Sim

7.1.4.4) Como considera a estrutura física da Unidade de saúde? Ruim

7.1.4.5) Como considera os serviços prestados pela Unidade de Saúde? Ruim

7.1.4.6) Qual a sua percepção geral sobre os equipamento públicos presentes no bairro/região? Não tem elogios

7.1.4.7) Moradores com problemas de saúde, deficiência ou invalidez nesta moradia? Não

7.1.4.8) Qual problema? Não se aplica

7.1.4.9) O responsável/arrimo de família ou algum membro está registrado no Cadastro Único (CadÚnico): Não

7.1.4.10) Beneficiário de programas públicos de auxílio? Não

7.1.4.11) Qual? Não se aplica

7.1.4.12) Qual o valor do programa de auxílio? Não se aplica

7.1.4.13) Recebe auxílio-doença? Não

7.1.4.14) Valor do auxílio-doença? Não se aplica

7.1.4.15) Recebe auxílio-doença desde quando? Não se aplica

7.1.4.16) Possui atendimento socioassistencial familiar (CRAS, CREAS, CAPS, etc)? Sim

7.1.4.17) Qual o valor do atendimento socioassistencial familiar? Não soube informar

7.1.4.18) Qual a instituição do atendimento socioassistencial familiar? Não utiliza

7.1.4.19) Algum membro da família é portador de necessidades especiais ou doenças crônicas? Não

7.1.4.20) Portador de necessidades especiais ou doenças crônicas faz tratamento? RC48 (Portador de necessidades especiais ou doenças crônicas faz tratamento?) Não se aplica

7.1.4,21) Qual doença do membro da família portador de necessidades especiais ou doenças crônicas? Não se aplica

7.1.4.22) Qual o nome do membro da família portador de necessidades especiais ou doenças crônicas? Não se aplica

7.1.5) Identificação do informante para esta moradia

7.1.5.1) Nome do informante: Sem informação

7.1.5.2) Em relação à esta moradia este informante é: Inquilino

7.1.5.3) Idade deste informante: Não informado

7.1.5.4) Sexo: Masculino

7.1.5.5) Vínculo empregatício: Autonômo

7.1.5.6) Renda somada de todos os que moram na família: Não sabe

7.1.5.7) Condição da moradia: Alugada

7.1.5.8) Há quanto tempo vive neste local? 2

7.1.5.9) Onde vivia antes de vir morar aqui? Na propriedade está 36 anos

7.1.5.10) Local de nascimento: Nova esperança

7.1.6) Percepção deste informante

7.1.6.1) Qual a sua percepção em relação à via atual? Complicado andar pela estrada. Tem buraco e pedras

7.1.6.2) Há problemas de manutenção na via atual? Sim

7.1.6.3) Descrever problemas de manutenção na via atual? Klabin faz manutenções mas o governo não faz nada

7.1.6.4) Há problemas de segurança na via atual? Sim

7.1.6.5) Descrição dos problemas de segurança na via atual? Crime e roubou. Muita violência

7.1.6.6) Há elevado fluxo de veículos? Sim

7.1.6.7) Especificar o tipo de fluxo de veículos (passeio, carga, etc): Caminhões da Klabin e de moradores. Gostaria que houvesse desvio para os caminhões

7.1.6.8) Há outros problemas relacionados à via atual? Sim

7.1.6.9) Descrição de outros problemas de segurança na via atual? Crime. Esse foi o motivo do casal se mudar para Maringá

7.1.6.10) Impactos do empreendimento sobre esta residência: Não se aplica

7.1.6.11) Observações complementares: É necessário a obra para mobilidade e segurança. É Benefício pra comunidade

7.1.7) Foto:

Fonte: Bruna Tays Silva/2020

QUESTIONÁRIO SOCIOECONÔMICO	Código da Propriedade (conforme Projeto de Desapropriação) 1

7.2) Características da 2ª moradia (Ficha 1.2) da propriedade Devanil Nava (Ficha 1)

7.2.1) Aspectos físicos

7.2.1.1) Qual o tamanho da residência em m2? 56

7.2.1.2) Qual o material que predomina na construção das paredes externas? Alvenaria e Concreto

7.2.1.3) Qual o material da cobertura? Telhas de fibrocimento

7.2.1.4) Qual o material do piso: Concreto com Revestimento

7.2.1.5) Condição geral da moradia? Boa

7.2.2) Saneamento básico

7.2.2.1) Origem da fonte d'água para esta moradia: Sanepar

7.2.2.2) A água que abastece a residência está próxima a estrada atual? Não

7.2.2.3) Obs sobre a água que abastece a residência próxima a estrada atual: Nada consta

7.2.2.4) Tem banheiro interno? Sim

7.2.2.5) Esgoto encanado? Não

7.2.2.6) Qual a destinação do esgoto? Fossa séptica

7.2.2.7) Existe coleta de lixo? Sim

7.2.2.8) Qual a destinação do lixo? Coleta pública

7.2.3) Telefonia, Internet e mobilidade

7.2.3.1) Possui atendimento de serviço de telefonia? Sim

7.2.3.2) Condições do serviço de telefonia: Regular

7.2.3.3) Tem acesso a internet no local? Sim

7.2.3.4) Condições do serviço de Internet: Regular

7.2.3.5) Possui atendimento por transporte público? Sim

7.2.3.6) Condições do serviço de transporte público: Boa

7.2.3.7) Quais as formas de deslocamento mais utilizadas? Veiculo próprio

7.2.4) Atendimento à saúde e assistência social

7.2.4.1)) Existe creches ou CMEIs próximos a moradia? Sim

7.2.4.2)) Para tratamento médico ou de urgência, a quais serviços de saúde recorre e onde? Posto de saude de imbau

7.2.4.3) Existe unidade de Saúde próximo a moradia? Sim

7.2.4.4) Como considera a estrutura física da Unidade de saúde? Boa

7.2.4.5) Como considera os serviços prestados pela Unidade de Saúde? Boa

7.2.4.6) Qual a sua percepção geral sobre os equipamento públicos presentes no bairro/região? Boa

7.2.4.7) Moradores com problemas de saúde, deficiência ou invalidez nesta moradia? Não

7.2.4.8) Qual problema? Não se aplica

7.2.4.9) O responsável/arrimo de família ou algum membro está registrado no Cadastro Único (CadÚnico): Não

7.2.4.10) Beneficiário de programas públicos de auxílio? Não

7.2.4.12) Qual o valor do programa de auxílio? Não se aplica

7.2.4.13) Recebe auxílio-doença? Não

7.2.4.14) Valor do auxílio-doença? Não se aplica

7.2.4.15) Recebe auxílio-doença desde quando? Não se aplica

7.2.4.16) Possui atendimento socioassistencial familiar (CRAS, CREAS, CAPS, etc)? Não

7.2.4.17) Qual o valor do atendimento socioassistencial familiar? Não se aplica

7.2.4.18) Qual a instituição do atendimento socioassistencial familiar? Não se aplica

7.2.4.19) Algum membro da família é portador de necessidades especiais ou doenças crônicas? Não

7.2.4.20) Portador de necessidades especiais ou doenças crônicas faz tratamento? RC48 (Portador de necessidades especiais ou doenças crônicas faz tratamento?) Não se aplica

7.2.4,21) Qual doença do membro da família portador de necessidades especiais ou doenças crônicas? Não se aplica

7.2.4.22) Qual o nome do membro da família portador de necessidades especiais ou doenças crônicas? Não se aplica

7.2.5) Identificação do informante para esta moradia

7.2.5.1) Nome do informante: [redacted]o proprietário passou informações dos inquilinos

7.2.5.2) Em relação à esta moradia este informante é: Inquilino

7.2.5.3) Idade deste informante: Não informado

7.2.5.4) Sexo: Feminino

7.2.5.5) Vínculo empregatício: Não informado

7.2.5.6) Renda somada de todos os que moram na família: Não sabe

7.2.5.7) Condição da moradia: Alugada

7.2.5.8) Há quanto tempo vive neste local? Não informado

7.2.5.9) Onde vivia antes de vir morar aqui? Sem informação

7.2.5.10) Local de nascimento: Sem informação

7.2.6) Percepção deste informante

7.2.6.1) Qual a sua percepção em relação à via atual? Nenhuma observação

7.2.6.2) Há problemas de manutenção na via atual? Sim

7.2.6.3) Descrever problemas de manutenção na via atual? Necessidade de eliminar a poeira

7.2.6.4) Há problemas de segurança na via atual? Não

7.2.6.5) Descrição dos problemas de segurança na via atual? Não se aplica

7.2.6.6) Há elevado fluxo de veículos? Sim

7.2.6.7) Especificar o tipo de fluxo de veículos (passeio, carga, etc): Principalmente caminhões que transportam madeira

7.2.6.8) Há outros problemas relacionados à via atual? Não

7.2.6.9) Descrição de outros problemas de segurança na via atual? Não se aplica

7.2.6.10) Impactos do empreendimento sobre esta residência: Não se aplica

7.2.6.11) Observações complementares: Segunda casa com uma mulher e duas crianças

7.2.7) Foto:

QUESTIONÁRIO SOCIOECONÔMICO	Código da Propriedade (conforme Projeto de Desapropriação) 1

Fonte: Bruna Tays Silva/2020

QUESTIONÁRIO SOCIOECONÔMICO	Código da Propriedade (conforme Projeto de Desapropriação) 1

7.3) Características da 3ª moradia (Ficha 1.3) da propriedade Devanil Nava (Ficha 1)

7.3.1) Aspectos físicos

7.3.1.1) Qual o tamanho da residência em m2? 42

7.3.1.2) Qual o material que predomina na construção das paredes externas? Alvenaria e Concreto

7.3.1.3) Qual o material da cobertura? Telhas de fibrocimento

7.3.1.4) Qual o material do piso: Concreto com Revestimento

7.3.1.5) Condição geral da moradia? Boa

7.3.2) Saneamento básico

7.3.2.1) Origem da fonte d'água para esta moradia: Sanepar

7.3.2.2) A água que abastece a residência está próxima a estrada atual? Não

7.3.2.3) Obs sobre a água que abastece a residência próxima a estrada atual: Nada consta

7.3.2.4) Tem banheiro interno? Sim

7.3.2.5) Esgoto encanado? Não

7.3.2.6) Qual a destinação do esgoto? Fossa séptica

7.3.2.7) Existe coleta de lixo? Sim

7.3.2.8) Qual a destinação do lixo? Coleta pública

7.3.3) Telefonia, Internet e mobilidade

7.3.3.1) Possui atendimento de serviço de telefonia? Sim

7.3.3.2) Condições do serviço de telefonia: Boa

7.3.3.3) Tem acesso a internet no local? Sim

7.3.3.4) Condições do serviço de Internet: Boa

7.3.3.5) Possui atendimento por transporte público? Sim

7.3.3.6) Condições do serviço de transporte público: Boa

7.3.3.7) Quais as formas de deslocamento mais utilizadas? Veiculo próprio

7.3.4) Atendimento à saúde e assistência social

7.3.4.1)) Existe creches ou CMEIs próximos a moradia? Sim

7.3.4.2)) Para tratamento médico ou de urgência, a quais serviços de saúde recorre e onde? Cidade de Imbaú

7.3.4.3) Existe unidade de Saúde próximo a moradia? Não

7.3.4.4) Como considera a estrutura física da Unidade de saúde? Boa

7.3.4.5) Como considera os serviços prestados pela Unidade de Saúde? Boa

7.3.4.6) Qual a sua percepção geral sobre os equipamento públicos presentes no bairro/região? Boa

7.3.4.7) Moradores com problemas de saúde, deficiência ou invalidez nesta moradia? Não

7.3.4.8) Qual problema? Não se aplica

7.3.4.9) O responsável/arrimo de família ou algum membro está registrado no Cadastro Único (CadÚnico): Não

7.3.4.10) Beneficiário de programas públicos de auxílio? Não

7.3.4.12) Qual o valor do programa de auxílio? Não se aplica

7.3.4.13) Recebe auxílio-doença? Não

7.3.4.14) Valor do auxílio-doença? Não se aplica

7.3.4.15) Recebe auxílio-doença desde quando? Não se aplica

7.3.4.16) Possui atendimento socioassistencial familiar (CRAS, CREAS, CAPS, etc)? Não

7.3.4.17) Qual o valor do atendimento socioassistencial familiar? Não se aplica

7.3.4.18) Qual a instituição do atendimento socioassistencial familiar? Não se aplica

7.3.4.19) Algum membro da família é portador de necessidades especiais ou doenças crônicas? Não

7.3.4.20) Portador de necessidades especiais ou doenças crônicas faz tratamento? RC48 (Portador de necessidades especiais ou doenças crônicas faz tratamento?) Não se aplica

7.3.4,21) Qual doença do membro da família portador de necessidades especiais ou doenças crônicas? Não se aplica

7.3.4.22) Qual o nome do membro da família portador de necessidades especiais ou doenças crônicas? Não se aplica

7.3.5) Identificação do informante para esta moradia

7.3.5.1) Nome do informante: Sem informação

7.3.5.2) Em relação à esta moradia este informante é: Inquilino

7.3.5.3) Idade deste informante: Não informado

7.3.5.4) Sexo: Feminino

7.3.5.5) Vínculo empregatício: Autonômo

7.3.5.6) Renda somada de todos os que moram na família: Não sabe

7.3.5.7) Condição da moradia: Alugada

7.3.5.8) Há quanto tempo vive neste local? Não informado

7.3.5.9) Onde vivia antes de vir morar aqui? Não informado

7.3.5.10) Local de nascimento: Não informado

7.3.6) Percepção deste informante

7.3.6.1) Qual a sua percepção em relação à via atual? Nenhuma observação

7.3.6.2) Há problemas de manutenção na via atual? Sim

7.3.6.3) Descrever problemas de manutenção na via atual? Necessidade de eliminar a poeira

7.3.6.4) Há problemas de segurança na via atual? Não

7.3.6.5) Descrição dos problemas de segurança na via atual? Não se aplica

7.3.6.6) Há elevado fluxo de veículos? Sim

7.3.6.7) Especificar o tipo de fluxo de veículos (passeio, carga, etc): Principalmente caminhões que transportam madeira

7.3.6.8) Há outros problemas relacionados à via atual? Não

7.3.6.9) Descrição de outros problemas de segurança na via atual? Não se aplica

7.3.6.10) Impactos do empreendimento sobre esta residência: Não se aplica

7.3.6.11) Observações complementares: Nessa casa moram três moças e um rapaz. Existe um comércio na Beira da estrada no qual as moças trabalham

7.3.7) Foto:

QUESTIONÁRIO SOCIOECONÔMICO	Código da Propriedade (conforme Projeto de Desapropriação) 1

Fonte: Bruna Tays Silva/2020

QUESTIONÁRIO SOCIOECONÔMICO	Código da Propriedade (conforme Projeto de Desapropriação) 1

7.4) Características da 4ª moradia (Ficha 1.4) da propriedade Devanil Nava (Ficha 1)

7.4.1) Aspectos físicos

7.4.1.1) Qual o tamanho da residência em m2? 50

7.4.1.2) Qual o material que predomina na construção das paredes externas? Alvenaria e Concreto

7.4.1.3) Qual o material da cobertura? Telhas de fibrocimento

7.4.1.4) Qual o material do piso: Concreto com Revestimento

7.4.1.5) Condição geral da moradia? Boa

7.4.2) Saneamento básico

7.4.2.1) Origem da fonte d'água para esta moradia: Sanepar

7.4.2.2) A água que abastece a residência está próxima a estrada atual? Não

7.4.2.3) Obs sobre a água que abastece a residência próxima a estrada atual: Nada consta

7.4.2.4) Tem banheiro interno? Sim

7.4.2.5) Esgoto encanado? Não

7.4.2.6) Qual a destinação do esgoto? Fossa séptica

7.4.2.7) Existe coleta de lixo? Sim

7.4.2.8) Qual a destinação do lixo? Coleta pública

7.4.3) Telefonia, Internet e mobilidade

7.4.3.1) Possui atendimento de serviço de telefonia? Sim

7.4.3.2) Condições do serviço de telefonia: Boa

7.4.3.3) Tem acesso a internet no local? Sim

7.4.3.4) Condições do serviço de Internet: Boa

7.4.3.5) Possui atendimento por transporte público? Sim

7.4.3.6) Condições do serviço de transporte público: Boa

7.4.3.7) Quais as formas de deslocamento mais utilizadas? Veiculo próprio

7.4.4) Atendimento à saúde e assistência social

7.4.4.1)) Existe creches ou CMEIs próximos a moradia? Sim

7.4.4.2)) Para tratamento médico ou de urgência, a quais serviços de saúde recorre e onde? Cidade de Imbaú

7.4.4.3) Existe unidade de Saúde próximo a moradia? Sim

7.4.4.4) Como considera a estrutura física da Unidade de saúde? Boa

7.4.4.5) Como considera os serviços prestados pela Unidade de Saúde? Boa

7.4.4.6) Qual a sua percepção geral sobre os equipamento públicos presentes no bairro/região? Boa

7.4.4.7) Moradores com problemas de saúde, deficiência ou invalidez nesta moradia? Não

7.4.4.8) Qual problema? Não se aplica

7.4.4.9) O responsável/arrimo de família ou algum membro está registrado no Cadastro Único (CadÚnico): Não

7.4.4.10) Beneficiário de programas públicos de auxílio? Não

7.4.4.12) Qual o valor do programa de auxílio? Não se aplica

7.4.4.13) Recebe auxílio-doença? Não

7.4.4.14) Valor do auxílio-doença? Não se aplica

7.4.4.15) Recebe auxílio-doença desde quando? Não se aplica

7.4.4.16) Possui atendimento socioassistencial familiar (CRAS, CREAS, CAPS, etc)? Não

7.4.4.17) Qual o valor do atendimento socioassistencial familiar? Não se aplica

7.4.4.18) Qual a instituição do atendimento socioassistencial familiar? Não se aplica

7.4.4.19) Algum membro da família é portador de necessidades especiais ou doenças crônicas? Não

7.4.4.20) Portador de necessidades especiais ou doenças crônicas faz tratamento? RC48 (Portador de necessidades especiais ou doenças crônicas faz tratamento?) Não se aplica

7.4.4,21) Qual doença do membro da família portador de necessidades especiais ou doenças crônicas? Não se aplica

7.4.4.22) Qual o nome do membro da família portador de necessidades especiais ou doenças crônicas? Não se aplica

7.4.5) Identificação do informante para esta moradia

7.4.5.1) Nome do informante: Casal de idosos sem informação

7.4.5.2) Em relação à esta moradia este informante é: Inquilino

7.4.5.3) Idade deste informante: Não informado

7.4.5.4) Sexo: Masculino

7.4.5.5) Vínculo empregatício: Não informado

7.4.5.6) Renda somada de todos os que moram na família: Não sabe

7.4.5.7) Condição da moradia: Alugada

7.4.5.8) Há quanto tempo vive neste local? Não informado

7.4.5.9) Onde vivia antes de vir morar aqui? Não informado

7.4.5.10) Local de nascimento: Não informado

7.4.6) Percepção deste informante

7.4.6.1) Qual a sua percepção em relação à via atual? Nenhuma observação

7.4.6.2) Há problemas de manutenção na via atual? Sim

7.4.6.3) Descrever problemas de manutenção na via atual? Necessidade de eliminar a poeira

7.4.6.4) Há problemas de segurança na via atual? Não

7.4.6.5) Descrição dos problemas de segurança na via atual? Não se aplica

7.4.6.6) Há elevado fluxo de veículos? Sim

7.4.6.7) Especificar o tipo de fluxo de veículos (passeio, carga, etc): Principalmente caminhões que transportam madeira

7.4.6.8) Há outros problemas relacionados à via atual? Não

7.4.6.9) Descrição de outros problemas de segurança na via atual? Não se aplica

7.4.6.10) Impactos do empreendimento sobre esta residência: Não se aplica

7.4.6.11) Observações complementares: Casal de idosos

7.4.7) Foto:

QUESTIONÁRIO SOCIOECONÔMICO	Código da Propriedade (conforme Projeto de Desapropriação) 1

Fonte: Bruna Tays Silva/2020

QUESTIONÁRIO SOCIOECONÔMICO	Código da Propriedade (conforme Projeto de Desapropriação) 1

7.5) Características da 5ª moradia (Ficha 1.5) da propriedade Devanil Nava (Ficha 1)

7.5.1) Aspectos físicos

7.5.1.1) Qual o tamanho da residência em m2? 45

7.5.1.2) Qual o material que predomina na construção das paredes externas? Madeira

7.5.1.3) Qual o material da cobertura? Telhas de fibrocimento

7.5.1.4) Qual o material do piso: Assoalho de Madeira

7.5.1.5) Condição geral da moradia? Boa

7.5.2) Saneamento básico

7.5.2.1) Origem da fonte d'água para esta moradia: Sanepar

7.5.2.2) A água que abastece a residência está próxima a estrada atual? Não

7.5.2.3) Obs sobre a água que abastece a residência próxima a estrada atual: Nada consta

7.5.2.4) Tem banheiro interno? Sim

7.5.2.5) Esgoto encanado? Não

7.5.2.6) Qual a destinação do esgoto? Fossa séptica

7.5.2.7) Existe coleta de lixo? Sim

7.5.2.8) Qual a destinação do lixo? Coleta pública

7.5.3) Telefonia, Internet e mobilidade

7.5.3.1) Possui atendimento de serviço de telefonia? Sim

7.5.3.2) Condições do serviço de telefonia: Boa

7.5.3.3) Tem acesso a internet no local? Sim

7.5.3.4) Condições do serviço de Internet: Boa

7.5.3.5) Possui atendimento por transporte público? Sim

7.5.3.6) Condições do serviço de transporte público: Boa

7.5.3.7) Quais as formas de deslocamento mais utilizadas? Veiculo próprio

7.5.4) Atendimento à saúde e assistência social

7.5.4.1)) Existe creches ou CMEIs próximos a moradia? Sim

7.5.4.2)) Para tratamento médico ou de urgência, a quais serviços de saúde recorre e onde? Cidade de Imbaú

7.5.4.3) Existe unidade de Saúde próximo a moradia? Não

7.5.4.4) Como considera a estrutura física da Unidade de saúde? Boa

7.5.4.5) Como considera os serviços prestados pela Unidade de Saúde? Boa

7.5.4.6) Qual a sua percepção geral sobre os equipamento públicos presentes no bairro/região? Boa

7.5.4.7) Moradores com problemas de saúde, deficiência ou invalidez nesta moradia? Não

7.5.4.8) Qual problema? Não se aplica

7.5.4.9) O responsável/arrimo de família ou algum membro está registrado no Cadastro Único (CadÚnico): Não

7.5.4.10) Beneficiário de programas públicos de auxílio? Não

7.5.4.12) Qual o valor do programa de auxílio? Não se aplica

7.5.4.13) Recebe auxílio-doença? Não

7.5.4.14) Valor do auxílio-doença? Não se aplica

7.5.4.15) Recebe auxílio-doença desde quando? Não se aplica

7.5.4.16) Possui atendimento socioassistencial familiar (CRAS, CREAS, CAPS, etc)? Não

7.5.4.17) Qual o valor do atendimento socioassistencial familiar? Não se aplica

7.5.4.18) Qual a instituição do atendimento socioassistencial familiar? Não se aplica

7.5.4.19) Algum membro da família é portador de necessidades especiais ou doenças crônicas? Não

7.5.4.20) Portador de necessidades especiais ou doenças crônicas faz tratamento? RC48 (Portador de necessidades especiais ou doenças crônicas faz tratamento?) Não se aplica

7.5.4,21) Qual doença do membro da família portador de necessidades especiais ou doenças crônicas? Não se aplica

7.5.4.22) Qual o nome do membro da família portador de necessidades especiais ou doenças crônicas? Não se aplica

7.5.5) Identificação do informante para esta moradia

7.5.5.1) Nome do informante: Sem informacao

7.5.5.2) Em relação à esta moradia este informante é: Inquilino

7.5.5.3) Idade deste informante: Não informado

7.5.5.4) Sexo: Masculino

7.5.5.5) Vínculo empregatício: Não informado

7.5.5.6) Renda somada de todos os que moram na família: Não sabe

7.5.5.7) Condição da moradia: Alugada

7.5.5.8) Há quanto tempo vive neste local? Não informado

7.5.5.9) Onde vivia antes de vir morar aqui? Não informado

7.5.5.10) Local de nascimento: Não informado

7.5.6) Percepção deste informante

7.5.6.1) Qual a sua percepção em relação à via atual? Nenhuma observação

7.5.6.2) Há problemas de manutenção na via atual? Sim

7.5.6.3) Descrever problemas de manutenção na via atual? Necessidade de eliminar a poeira

7.5.6.4) Há problemas de segurança na via atual? Não

7.5.6.5) Descrição dos problemas de segurança na via atual? Não se aplica

7.5.6.6) Há elevado fluxo de veículos? Sim

7.5.6.7) Especificar o tipo de fluxo de veículos (passeio, carga, etc): Principalmente caminhões que transportam madeira

7.5.6.8) Há outros problemas relacionados à via atual? Não

7.5.6.9) Descrição de outros problemas de segurança na via atual? Não se aplica

7.5.6.10) Impactos do empreendimento sobre esta residência: Não se aplica

7.5.6.11) Observações complementares: Casada com uma casal e uma criança

7.5.7) Foto:

QUESTIONÁRIO SOCIOECONÔMICO	Código da Propriedade (conforme Projeto de Desapropriação) 1

Fonte: Bruna Tays Silva/2020

QUESTIONÁRIO SOCIOECONÔMICO	Código da Propriedade (conforme Projeto de Desapropriação) 1

7.6) Características da 6ª moradia (Ficha 1.6) da propriedade Devanil Nava (Ficha 1)

7.6.1) Aspectos físicos

7.6.1.1) Qual o tamanho da residência em m2? 63

7.6.1.2) Qual o material que predomina na construção das paredes externas? Alvenaria e Concreto

7.6.1.3) Qual o material da cobertura? Telhas de fibrocimento

7.6.1.4) Qual o material do piso: Concreto com Revestimento

7.6.1.5) Condição geral da moradia? Boa

7.6.2) Saneamento básico

7.6.2.1) Origem da fonte d'água para esta moradia: Sanepar

7.6.2.2) A água que abastece a residência está próxima a estrada atual? Não

7.6.2.3) Obs sobre a água que abastece a residência próxima a estrada atual: Nada consta

7.6.2.4) Tem banheiro interno? Sim

7.6.2.5) Esgoto encanado? Não

7.6.2.6) Qual a destinação do esgoto? Fossa séptica

7.6.2.7) Existe coleta de lixo? Sim

7.6.2.8) Qual a destinação do lixo? Coleta pública

7.6.3) Telefonia, Internet e mobilidade

7.6.3.1) Possui atendimento de serviço de telefonia? Sim

7.6.3.2) Condições do serviço de telefonia: Boa

7.6.3.3) Tem acesso a internet no local? Sim

7.6.3.4) Condições do serviço de Internet: Boa

7.6.3.5) Possui atendimento por transporte público? Sim

7.6.3.6) Condições do serviço de transporte público: Boa

7.6.3.7) Quais as formas de deslocamento mais utilizadas? Veiculo próprio

7.6.4) Atendimento à saúde e assistência social

7.6.4.1)) Existe creches ou CMEIs próximos a moradia? Sim

7.6.4.2)) Para tratamento médico ou de urgência, a quais serviços de saúde recorre e onde? Cidade de Imbaú

7.6.4.3) Existe unidade de Saúde próximo a moradia? Não

7.6.4.4) Como considera a estrutura física da Unidade de saúde? Boa

7.6.4.5) Como considera os serviços prestados pela Unidade de Saúde? Boa

7.6.4.6) Qual a sua percepção geral sobre os equipamento públicos presentes no bairro/região? Boa

7.6.4.7) Moradores com problemas de saúde, deficiência ou invalidez nesta moradia? Não

7.6.4.8) Qual problema? Não se aplica

7.6.4.9) O responsável/arrimo de família ou algum membro está registrado no Cadastro Único (CadÚnico): Não

7.6.4.10) Beneficiário de programas públicos de auxílio? Não

7.6.4.12) Qual o valor do programa de auxílio? Não se aplica

7.6.4.13) Recebe auxílio-doença? Não

7.6.4.14) Valor do auxílio-doença? Não se aplica

7.6.4.15) Recebe auxílio-doença desde quando? Não se aplica

7.6.4.16) Possui atendimento socioassistencial familiar (CRAS, CREAS, CAPS, etc)? Não

7.6.4.17) Qual o valor do atendimento socioassistencial familiar? Não se aplica

7.6.4.18) Qual a instituição do atendimento socioassistencial familiar? Não se aplica

7.6.4.19) Algum membro da família é portador de necessidades especiais ou doenças crônicas? Não

7.6.4.20) Portador de necessidades especiais ou doenças crônicas faz tratamento? RC48 (Portador de necessidades especiais ou doenças crônicas faz tratamento?) Não se aplica

7.6.4,21) Qual doença do membro da família portador de necessidades especiais ou doenças crônicas? Não se aplica

7.6.4.22) Qual o nome do membro da família portador de necessidades especiais ou doenças crônicas? Não se aplica

7.6.5) Identificação do informante para esta moradia

7.6.5.1) Nome do informante: Sem informação

7.6.5.2) Em relação à esta moradia este informante é: Inquilino

7.6.5.3) Idade deste informante: Não informado

7.6.5.4) Sexo: Masculino

7.6.5.5) Vínculo empregatício: Não informado

7.6.5.6) Renda somada de todos os que moram na família: Não sabe

7.6.5.7) Condição da moradia: Alugada

7.6.5.8) Há quanto tempo vive neste local? Não informado

7.6.5.9) Onde vivia antes de vir morar aqui? Não informado

7.6.5.10) Local de nascimento: Não informado

7.6.6) Percepção deste informante

7.6.6.1) Qual a sua percepção em relação à via atual? Nenhuma observação

7.6.6.2) Há problemas de manutenção na via atual? Sim

7.6.6.3) Descrever problemas de manutenção na via atual? Necessidade de eliminar a poeira

7.6.6.4) Há problemas de segurança na via atual? Não

7.6.6.5) Descrição dos problemas de segurança na via atual? Não se aplica

7.6.6.6) Há elevado fluxo de veículos? Sim

7.6.6.7) Especificar o tipo de fluxo de veículos (passeio, carga, etc): Principalmente caminhões que transportam madeira

7.6.6.8) Há outros problemas relacionados à via atual? Não

7.6.6.9) Descrição de outros problemas de segurança na via atual? Não se aplica

7.6.6.10) Impactos do empreendimento sobre esta residência: Não se aplica

7.6.6.11) Observações complementares: Nenhuma observação sobre esta moradia

7.6.7) Foto:

QUESTIONÁRIO SOCIOECONÔMICO	Código da Propriedade (conforme Projeto de Desapropriação) 1

Fonte: Bruna Tays Silva/2020

8) DADOS DO CADASTRADOR

Nome Completo: Bruna Tays Silva Data Cadastramento: 14/04/2020

QUESTIONÁRIO SOCIOECONÔMICO	Código da Propriedade (conforme Projeto de Desapropriação) 2

I - Características da propriedade

1) EMPREENDIMENTO

Implantação de rodovia - PR-160 - Imbaú/Reserva

2) INFORMAÇÕES DA PROPRIEDADE

Nome do proprietário	Comunidade/Localidade	Município/UF
[redacted]	Castelo Branco - São	Imbaú/PR

Endereço completo: Rua Maringá 305

Imóvel	Área (hectares)	Matrícula/UF	Situação documental
Urbano	1,07	24927 (RI de Telêmaco	Escritura registrada

3) IDENTIFICAÇÂO DO ENTREVISTADO

Nome	Telefone
[redacted]	[redacted]

Endereço completo	Município/UF
Mesmo da propriedade	Imbaú/PR

Qual a categoria do entrevistado	Categoria de não proprietário	Qual o vínculo do entrvistado com o imóvel
Proprietário	Não se aplica	Residencial

4) USOS DA PROPRIEDADE

4.1) Quais são os principais usos da propriedade

Residencial

4.2) Levantamento de dados dos usos da propriedade

Atividade de Uso	Nº de Animais	Produtividade Estimada	Destino da Produção	Renda média bruta
Feijão e milho	Não se aplica	Não se aplica	Subsistência	Não informado
Laranja, tangerina,	Não se aplica	Não informado	Não informado	Não informado
Gado Bovino	Não se aplica	Não se aplica	Não se aplica	Não se aplica
Gado Leiteiro	Não se aplica	Não se aplica	Não se aplica	Não se aplica
Caprinos	Não se aplica	Não se aplica	Não se aplica	Não se aplica
Ovinos	Não se aplica	Não se aplica	Não se aplica	Não se aplica
Suínos	Não se aplica	Não se aplica	Não se aplica	Não se aplica
Aves	15	Consumo doméstico	Não informado	Não informado
Leite	Não se aplica	Não se aplica	Não se aplica	Não se aplica
Queijo	Não se aplica	Não se aplica	Não se aplica	Não se aplica
Ovos	Não se aplica	Não informado	Consumo doméstico	Não informado
Mel	Não se aplica	Não se aplica	Não se aplica	Não se aplica

4.3) O proprietário faz uso de agrotóxico? Não

4.3.1) Quais? Não se aplica

4.3.2) Qual a destinação das embalagens? Não se aplica

QUESTIONÁRIO SOCIOECONÔMICO	Código da Propriedade (conforme Projeto de Desapropriação) 2

I - Características da propriedade

4.4) O proprietário desenvolve atividade econômica apenas nesta propriedade? Sim

4.5) Se não, especificar (se próprio, de terceiros, atividade desenvolvida, qual o tamanho da área utilizada, qual a renda obtida, quanto paga pela uso da área): Não se aplica

4.6) Possibilidade da remoção/relocação em imóvel próprio ou cedido: Não

4.7) Na propriedade existem benfeitorias não reprodutivas (casas, galpões, estufas, garagens, entre outros): Sim

4.7.1) Quais tipos? Total de 3. Barracão das galinhas, balcão para lenhas e barracão de guardar o caminhão. Sendo que o último possui 100 metros de comprimento.

4.7.2) Quais? Não se aplica

4.7.3) As benfeitorias não reprodutivas encontram-se: Não se enquadra em nenhuma situação de risco

5) Observações sobre a propriedade e a produção:

De acordo com a proprietária a estrada vai pegar parte da Mata nativa da propriedade. Disse que ela e a família estão bem informados e que participaram da audiência pública no começo de Março.

6) NÚMERO DE CASAS NA PROPRIEDADE

6.1) Tem casa na propriedade? Sim

6.2) Quantas casas permanentemente ocupadas existem na propriedade? 2

6.3) Quantas casas ocasionalmente ocupadas existem na propriedade? 0

6.4) Quantas casas desocupadas existem na propriedade? 0

6.5) Total de casas na propriedade: 2

6.6) Número de casas cadastradas nesta propriedade: (apenas casas permanentemente ocupadas) 2

7) Foto:

Fonte: Bruna Tays Silva/2020

QUESTIONÁRIO SOCIOECONÔMICO	Código da Propriedade (conforme Projeto de Desapropriação) 2

II - Características das moradias desta propriedade

7) HABITAÇÃO/MORADIA

7.1) Características da 1ª moradia (Ficha 2.1) da propriedade Maria Bernadete Nava de Oliveira (Ficha 2)

7.1.1) Aspectos físicos

7.1.1.1) Qual o tamanho da residência em m2? 90

7.1.1.2) Qual o material que predomina na construção das paredes externas? Alvenaria e Concreto

7.1.1.3) Qual o material da cobertura? Telhas de fibrocimento

7.1.1.4) Qual o material do piso: Concreto com Revestimento

7.1.1.5) Condição geral da moradia? Boa

7.1.2) Saneamento básico

7.1.2.1) Origem da fonte d'água para esta moradia: Sanepar

7.1.2.2) A água que abastece a residência está próxima a estrada atual? Não

7.1.2.3) Obs sobre a água que abastece a residência próxima a estrada atual: Nada consta

7.1.2.4) Tem banheiro interno? Sim

7.1.2.5) Esgoto encanado? Não

7.1.2.6) Qual a destinação do esgoto? Fossa séptica

7.1.2.7) Existe coleta de lixo? Sim

7.1.2.8) Qual a destinação do lixo? Coleta pública

7.1.3) Telefonia, Internet e mobilidade

7.1.3.1) Possui atendimento de serviço de telefonia? Sim

7.1.3.2) Condições do serviço de telefonia: Ótima

7.1.3.3) Tem acesso a internet no local? Sim

7.1.3.4) Condições do serviço de Internet: Boa

7.1.3.5) Possui atendimento por transporte público? Sim

7.1.3.6) Condições do serviço de transporte público: Boa

7.1.3.7) Quais as formas de deslocamento mais utilizadas? Transporte coletivo

7.1.4) Atendimento à saúde e assistência social

7.1.4.1)) Existe creches ou CMEIs próximos a moradia? Não

7.1.4.2)) Para tratamento médico ou de urgência, a quais serviços de saúde recorre e onde? Posto de saúde em imbau, hospitais em Telêmaco e Curitiba.

7.1.4.3) Existe unidade de Saúde próximo a moradia? Sim

7.1.4.4) Como considera a estrutura física da Unidade de saúde? Ruim

7.1.4.5) Como considera os serviços prestados pela Unidade de Saúde? Regular

7.1.4.6) Qual a sua percepção geral sobre os equipamento públicos presentes no bairro/região? Educação é ruim, muito fraco. Segurança não tem, saúde é mais ou menos, não pode reclamar. Já foi bem e mal atendida no postinho

7.1.4.7) Moradores com problemas de saúde, deficiência ou invalidez nesta moradia? Sim

7.1.4.8) Qual problema? Avc

7.1.4.9) O responsável/arrimo de família ou algum membro está registrado no Cadastro Único (CadÚnico): Não

7.1.4.10) Beneficiário de programas públicos de auxílio? Não

7.1.4.11) Qual? Não se aplica

7.1.4.12) Qual o valor do programa de auxílio? Não se aplica

7.1.4.13) Recebe auxílio-doença? Sim

7.1.4.14) Valor do auxílio-doença? 1600

7.1.4.15) Recebe auxílio-doença desde quando? 2018

7.1.4.16) Possui atendimento socioassistencial familiar (CRAS, CREAS, CAPS, etc)? Não

7.1.4.17) Qual o valor do atendimento socioassistencial familiar? Não se aplica

7.1.4.18) Qual a instituição do atendimento socioassistencial familiar? Não se aplica

7.1.4.19) Algum membro da família é portador de necessidades especiais ou doenças crônicas? Sim

7.1.4.20) Portador de necessidades especiais ou doenças crônicas faz tratamento? RC48 (Portador de necessidades especiais ou doenças crônicas faz tratamento?) Marido Hélio Alves de Oliveira está internado após sofrer um Avc. Antes estava de cadeira de rodas. Mulher parou de trabalhar há 8 anos para cuidar dele.

7.1.4,21) Qual doença do membro da família portador de necessidades especiais ou doenças crônicas? Avc

7.1.4.22) Qual o nome do membro da família portador de necessidades especiais ou doenças crônicas? Hélio

7.1.5) Identificação do informante para esta moradia

7.1.5.1) Nome do informante: [redacted]

7.1.5.2) Em relação à esta moradia este informante é: Proprietário

7.1.5.3) Idade deste informante: 61

7.1.5.4) Sexo: Feminino

7.1.5.5) Vínculo empregatício: Cuida do marido

7.1.5.6) Renda somada de todos os que moram na família: 3 SM

7.1.5.7) Condição da moradia: Própria

7.1.5.8) Há quanto tempo vive neste local? 20

7.1.5.9) Onde vivia antes de vir morar aqui? Na mesma comunidade

7.1.5.10) Local de nascimento: Presidente Castelo Branco

7.1.6) Percepção deste informante

7.1.6.1) Qual a sua percepção em relação à via atual? Pouca ocor acid veic Outra percepcao

7.1.6.2) Há problemas de manutenção na via atual? Não

7.1.6.3) Descrever problemas de manutenção na via atual? Não se aplica

7.1.6.4) Há problemas de segurança na via atual? Não

7.1.6.5) Descrição dos problemas de segurança na via atual? Não se aplica

7.1.6.6) Há elevado fluxo de veículos? Sim

7.1.6.7) Especificar o tipo de fluxo de veículos (passeio, carga, etc): Caminhões e carros

7.1.6.8) Há outros problemas relacionados à via atual? Não

QUESTIONÁRIO SOCIOECONÔMICO	Código da Propriedade (conforme Projeto de Desapropriação) 2

7.1.6.9) Descrição de outros problemas de segurança na via atual? Não se aplica

7.1.6.10) Impactos do empreendimento sobre esta residência: Não se aplica

7.1.6.11) Observações complementares: Nenhuma observação sobre esta moradia

7.1.7) Foto:

Fonte: Bruna Tays Silva/2020

QUESTIONÁRIO SOCIOECONÔMICO	Código da Propriedade (conforme Projeto de Desapropriação) 2

7.2) Características da 2ª moradia (Ficha 2.2) da propriedade Maria Bernadete Nava de Oliveira (Ficha 2)

7.2.1) Aspectos físicos

7.2.1.1) Qual o tamanho da residência em m2? 56

7.2.1.2) Qual o material que predomina na construção das paredes externas? Alvenaria Sem Reboco

7.2.1.3) Qual o material da cobertura? Telhas de fibrocimento

7.2.1.4) Qual o material do piso: Concreto com Revestimento

7.2.1.5) Condição geral da moradia? Boa

7.2.2) Saneamento básico

7.2.2.1) Origem da fonte d'água para esta moradia: Sanepar

7.2.2.2) A água que abastece a residência está próxima a estrada atual? Não

7.2.2.3) Obs sobre a água que abastece a residência próxima a estrada atual: Nada consta

7.2.2.4) Tem banheiro interno? Sim

7.2.2.5) Esgoto encanado? Não

7.2.2.6) Qual a destinação do esgoto? Fossa séptica

7.2.2.7) Existe coleta de lixo? Sim

7.2.2.8) Qual a destinação do lixo? Coleta pública

7.2.3) Telefonia, Internet e mobilidade

7.2.3.1) Possui atendimento de serviço de telefonia? Sim

7.2.3.2) Condições do serviço de telefonia: Boa

7.2.3.3) Tem acesso a internet no local? Sim

7.2.3.4) Condições do serviço de Internet: Boa

7.2.3.5) Possui atendimento por transporte público? Sim

7.2.3.6) Condições do serviço de transporte público: Boa

7.2.3.7) Quais as formas de deslocamento mais utilizadas? Veiculo próprio

7.2.4) Atendimento à saúde e assistência social

7.2.4.1)) Existe creches ou CMEIs próximos a moradia? Sim

7.2.4.2)) Para tratamento médico ou de urgência, a quais serviços de saúde recorre e onde? Curitiba

7.2.4.3) Existe unidade de Saúde próximo a moradia? Sim

7.2.4.4) Como considera a estrutura física da Unidade de saúde? Regular

7.2.4.5) Como considera os serviços prestados pela Unidade de Saúde? Regular

7.2.4.6) Qual a sua percepção geral sobre os equipamento públicos presentes no bairro/região? Boa

7.2.4.7) Moradores com problemas de saúde, deficiência ou invalidez nesta moradia? Sim

7.2.4.8) Qual problema? Parkinson

7.2.4.9) O responsável/arrimo de família ou algum membro está registrado no Cadastro Único (CadÚnico): Não

7.2.4.10) Beneficiário de programas públicos de auxílio? Não

7.2.4.12) Qual o valor do programa de auxílio? Não se aplica

7.2.4.13) Recebe auxílio-doença? Não

7.2.4.14) Valor do auxílio-doença? Não se aplica

7.2.4.15) Recebe auxílio-doença desde quando? Não se aplica

7.2.4.16) Possui atendimento socioassistencial familiar (CRAS, CREAS, CAPS, etc)? Não

7.2.4.17) Qual o valor do atendimento socioassistencial familiar? Não se aplica

7.2.4.18) Qual a instituição do atendimento socioassistencial familiar? Não se aplica

7.2.4.19) Algum membro da família é portador de necessidades especiais ou doenças crônicas? Sim

7.2.4.20) Portador de necessidades especiais ou doenças crônicas faz tratamento? RC48 (Portador de necessidades especiais ou doenças crônicas faz tratamento?) Sim, em Curitiba

7.2.4,21) Qual doença do membro da família portador de necessidades especiais ou doenças crônicas? Parkinson

7.2.4.22) Qual o nome do membro da família portador de necessidades especiais ou doenças crônicas? Justina

7.2.5) Identificação do informante para esta moradia

7.2.5.1) Nome do informante: [redacted]

7.2.5.2) Em relação à esta moradia este informante é: Mãe da proprietária

7.2.5.3) Idade deste informante: 84

7.2.5.4) Sexo: Feminino

7.2.5.5) Vínculo empregatício: Aposentado

7.2.5.6) Renda somada de todos os que moram na família: 1 SM

7.2.5.7) Condição da moradia: Cedida

7.2.5.8) Há quanto tempo vive neste local? Não informado

7.2.5.9) Onde vivia antes de vir morar aqui? Não informado

7.2.5.10) Local de nascimento: Não informado

7.2.6) Percepção deste informante

7.2.6.1) Qual a sua percepção em relação à via atual? Nenhuma observação

7.2.6.2) Há problemas de manutenção na via atual? Sim

7.2.6.3) Descrever problemas de manutenção na via atual? Necessidade de eliminar a poeira

7.2.6.4) Há problemas de segurança na via atual? Não

7.2.6.5) Descrição dos problemas de segurança na via atual? Não se aplica

7.2.6.6) Há elevado fluxo de veículos? Sim

7.2.6.7) Especificar o tipo de fluxo de veículos (passeio, carga, etc): Principalmente caminhões que transportam madeira

7.2.6.8) Há outros problemas relacionados à via atual? Não

7.2.6.9) Descrição de outros problemas de segurança na via atual? Não se aplica

7.2.6.10) Impactos do empreendimento sobre esta residência: Não se aplica

7.2.6.11) Observações complementares: Nenhuma observação sobre esta moradia

7.2.7) Foto:

QUESTIONÁRIO SOCIOECONÔMICO	Código da Propriedade (conforme Projeto de Desapropriação) 2

Fonte: Bruna Tays Silva/2020

8) DADOS DO CADASTRADOR

Nome Completo: Bruna Tays Silva Data Cadastramento: 15/04/2020

QUESTIONÁRIO SOCIOECONÔMICO	Código da Propriedade (conforme Projeto de Desapropriação) 3

I - Características da propriedade

1) EMPREENDIMENTO

Implantação de rodovia - PR-160 - Imbaú/Reserva

2) INFORMAÇÕES DA PROPRIEDADE

Nome do proprietário	Comunidade/Localidade	Município/UF
[redacted]	Estrada Sanepar	Imbaú/PR

Endereço completo
Rua Maringá

Imóvel	Área (hectares)	Matrícula/UF	Situação documental
Urbano	0,69	24928 (RI de Telêmaco	Escritura registrada

3) IDENTIFICAÇÂO DO ENTREVISTADO

Nome	Telefone
[redacted]	Não informado

Endereço completo	Município/UF
EUA	EUA/PR

Qual a categoria do entrevistado	Categoria de não proprietário	Qual o vínculo do entrvistado com o imóvel
Proprietário	Não se aplica	Residencial

4) USOS DA PROPRIEDADE

4.1) Quais são os principais usos da propriedade

Residencial

4.2) Levantamento de dados dos usos da propriedade

Atividade de Uso	Nº de Animais	Produtividade Estimada	Destino da Produção	Renda média bruta
Não se aplica	Não se aplica	Não se aplica	Não se aplica	Não se aplica
Não se aplica	Não se aplica	Não se aplica	Não se aplica	Não se aplica
Gado Bovino	Não se aplica	Não se aplica	Não se aplica	Não se aplica
Gado Leiteiro	Não se aplica	Não se aplica	Não se aplica	Não se aplica
Caprinos	Não se aplica	Não se aplica	Não se aplica	Não se aplica
Ovinos	Não se aplica	Não se aplica	Não se aplica	Não se aplica
Suínos	Não se aplica	Não se aplica	Não se aplica	Não se aplica
Aves	Não se aplica	Não se aplica	Não se aplica	Não se aplica
Leite	Não se aplica	Não se aplica	Não se aplica	Não se aplica
Queijo	Não se aplica	Não se aplica	Não se aplica	Não se aplica
Ovos	Não se aplica	Não se aplica	Não se aplica	Não se aplica
Mel	Não se aplica	Não se aplica	Não se aplica	Não se aplica

4.3) O proprietário faz uso de agrotóxico? Não

4.3.1) Quais? Não se aplica

4.3.2) Qual a destinação das embalagens? Não se aplica

QUESTIONÁRIO SOCIOECONÔMICO	Código da Propriedade (conforme Projeto de Desapropriação) 3

I - Características da propriedade

4.4) O proprietário desenvolve atividade econômica apenas nesta propriedade? Sim

4.5) Se não, especificar (se próprio, de terceiros, atividade desenvolvida, qual o tamanho da área utilizada, qual a renda obtida, quanto paga pela uso da área): Não se aplica

4.6) Possibilidade da remoção/relocação em imóvel próprio ou cedido: Não

4.7) Na propriedade existem benfeitorias não reprodutivas (casas, galpões, estufas, garagens, entre outros): Não

4.7.1) Quais tipos? Não se aplica

4.7.2) Quais? Não se aplica

4.7.3) As benfeitorias não reprodutivas encontram-se: Não se enquadra em nenhuma situação de risco

5) Observações sobre a propriedade e a produção:

Essa propriedade é de Janete Nava. Ela mora nos EUA. A propriedade possui uma casa que está alugada.

6) NÚMERO DE CASAS NA PROPRIEDADE

6.1) Tem casa na propriedade? Sim

6.2) Quantas casas permanentemente ocupadas existem na propriedade? 1

6.3) Quantas casas ocasionalmente ocupadas existem na propriedade? 0

6.4) Quantas casas desocupadas existem na propriedade? 0

6.5) Total de casas na propriedade: 1

6.6) Número de casas cadastradas nesta propriedade: (apenas casas permanentemente ocupadas) 1

7) Foto:

Fonte: Bruna Tays Silva/2020

QUESTIONÁRIO SOCIOECONÔMICO	Código da Propriedade (conforme Projeto de Desapropriação) 3

II - Características das moradias desta propriedade

7) HABITAÇÃO/MORADIA

7.1) Características da 1ª moradia (Ficha 3.1) da propriedade Plinio Marco Zanetti (Ficha 3)

7.1.1) Aspectos físicos

7.1.1.1) Qual o tamanho da residência em m2? 60

7.1.1.2) Qual o material que predomina na construção das paredes externas? Alvenaria e Concreto

7.1.1.3) Qual o material da cobertura? Telhas de fibrocimento

7.1.1.4) Qual o material do piso: Concreto com Revestimento

7.1.1.5) Condição geral da moradia? Boa

7.1.2) Saneamento básico

7.1.2.1) Origem da fonte d'água para esta moradia: Sanepar

7.1.2.2) A água que abastece a residência está próxima a estrada atual? Não

7.1.2.3) Obs sobre a água que abastece a residência próxima a estrada atual: Nada consta

7.1.2.4) Tem banheiro interno? Sim

7.1.2.5) Esgoto encanado? Não

7.1.2.6) Qual a destinação do esgoto? Fossa séptica

7.1.2.7) Existe coleta de lixo? Sim

7.1.2.8) Qual a destinação do lixo? Coleta pública

7.1.3) Telefonia, Internet e mobilidade

7.1.3.1) Possui atendimento de serviço de telefonia? Sim

7.1.3.2) Condições do serviço de telefonia: Boa

7.1.3.3) Tem acesso a internet no local? Sim

7.1.3.4) Condições do serviço de Internet: Boa

7.1.3.5) Possui atendimento por transporte público? Sim

7.1.3.6) Condições do serviço de transporte público: Boa

7.1.3.7) Quais as formas de deslocamento mais utilizadas? Veiculo próprio

7.1.4) Atendimento à saúde e assistência social

7.1.4.1)) Existe creches ou CMEIs próximos a moradia? Sim

7.1.4.2)) Para tratamento médico ou de urgência, a quais serviços de saúde recorre e onde? Cidade de Imbaú

7.1.4.3) Existe unidade de Saúde próximo a moradia? Não

7.1.4.4) Como considera a estrutura física da Unidade de saúde? Boa

7.1.4.5) Como considera os serviços prestados pela Unidade de Saúde? Boa

7.1.4.6) Qual a sua percepção geral sobre os equipamento públicos presentes no bairro/região? Boa

7.1.4.7) Moradores com problemas de saúde, deficiência ou invalidez nesta moradia? Não

7.1.4.8) Qual problema? Não se aplica

7.1.4.9) O responsável/arrimo de família ou algum membro está registrado no Cadastro Único (CadÚnico): Não

7.1.4.10) Beneficiário de programas públicos de auxílio? Não

7.1.4.11) Qual? Não se aplica

7.1.4.12) Qual o valor do programa de auxílio? Não se aplica

7.1.4.13) Recebe auxílio-doença? Não

7.1.4.14) Valor do auxílio-doença? Não se aplica

7.1.4.15) Recebe auxílio-doença desde quando? Não se aplica

7.1.4.16) Possui atendimento socioassistencial familiar (CRAS, CREAS, CAPS, etc)? Não

7.1.4.17) Qual o valor do atendimento socioassistencial familiar? Não se aplica

7.1.4.18) Qual a instituição do atendimento socioassistencial familiar? Não se aplica

7.1.4.19) Algum membro da família é portador de necessidades especiais ou doenças crônicas? Não

7.1.4.20) Portador de necessidades especiais ou doenças crônicas faz tratamento? RC48 (Portador de necessidades especiais ou doenças crônicas faz tratamento?) Não se aplica

7.1.4,21) Qual doença do membro da família portador de necessidades especiais ou doenças crônicas? Não se aplica

7.1.4.22) Qual o nome do membro da família portador de necessidades especiais ou doenças crônicas? Não se aplica

7.1.5) Identificação do informante para esta moradia

7.1.5.1) Nome do informante: Informações coletadas com os irmãos: [redacted]

7.1.5.2) Em relação à esta moradia este informante é: Irmãos

7.1.5.3) Idade deste informante: Não informado

7.1.5.4) Sexo: Masculino

7.1.5.5) Vínculo empregatício: Não informado

7.1.5.6) Renda somada de todos os que moram na família: Não sabe

7.1.5.7) Condição da moradia: Alugada

7.1.5.8) Há quanto tempo vive neste local? 10

7.1.5.9) Onde vivia antes de vir morar aqui? Não informado

7.1.5.10) Local de nascimento: Não informado

7.1.6) Percepção deste informante

7.1.6.1) Qual a sua percepção em relação à via atual? Nenhuma observação

7.1.6.2) Há problemas de manutenção na via atual? Sim

7.1.6.3) Descrever problemas de manutenção na via atual? Necessidade de eliminar a poeira

7.1.6.4) Há problemas de segurança na via atual? Não

7.1.6.5) Descrição dos problemas de segurança na via atual? Não se aplica

7.1.6.6) Há elevado fluxo de veículos? Sim

7.1.6.7) Especificar o tipo de fluxo de veículos (passeio, carga, etc): Principalmente caminhões que transportam madeira

7.1.6.8) Há outros problemas relacionados à via atual? Não

7.1.6.9) Descrição de outros problemas de segurança na via atual? Não se aplica

7.1.6.10) Impactos do empreendimento sobre esta residência: Não se aplica

QUESTIONÁRIO SOCIOECONÔMICO	Código da Propriedade (conforme Projeto de Desapropriação) 3

7.1.6.11) Observações complementares: Nenhuma observação sobre esta moradia

7.1.7) Foto:

Fonte: Bruna Tays Silva/2020

8) DADOS DO CADASTRADOR

Nome Completo: Bruna Tays Silva Data Cadastramento: 15/04/2020

QUESTIONÁRIO SOCIOECONÔMICO	Código da Propriedade (conforme Projeto de Desapropriação) 4

I - Características da propriedade

1) EMPREENDIMENTO

Implantação de rodovia - PR-160 - Imbaú/Reserva

2) INFORMAÇÕES DA PROPRIEDADE

Nome do proprietário	Comunidade/Localidade	Município/UF
[redacted]	Castelo Branco Estrada	Imbaú/PR

Endereço completo

Rua Maringá 421

Imóvel	Área (hectares)	Matrícula/UF	Situação documental
Urbano	1,5	24929 (RI de Telêmaco	Escritura registrada

3) IDENTIFICAÇÂO DO ENTREVISTADO

Nome	Telefone
[redacted]	42 998280050
Endereço completo	Município/UF
O mesmo da propriedade	Imbaú/PR

Qual a categoria do entrevistado	Categoria de não proprietário	Qual o vínculo do entrvistado com o imóvel
Proprietário	Não se aplica	Residencial

4) USOS DA PROPRIEDADE

4.1) Quais são os principais usos da propriedade

Residencial

4.2) Levantamento de dados dos usos da propriedade

Atividade de Uso	Nº de Animais	Produtividade Estimada	Destino da Produção	Renda média bruta
Milho e feijão para	Não se aplica	Não se aplica	Não informado	Não informado
Laranja, palmeira,	Não se aplica	Não informado	Não informado	Não informado
Gado Bovino	Não se aplica	Não se aplica	Não se aplica	Não se aplica
Gado Leiteiro	Não se aplica	Não se aplica	Não se aplica	Não se aplica
Caprinos	Não se aplica	Não se aplica	Não se aplica	Não se aplica
Ovinos	Não se aplica	Não se aplica	Não se aplica	Não se aplica
Suínos	Não se aplica	Não se aplica	Não se aplica	Não se aplica
Aves	30	Não informado	Não informado	Não informado
Leite	Não se aplica	Não se aplica	Não se aplica	Não se aplica
Queijo	Não se aplica	Não se aplica	Não se aplica	Não se aplica
Ovos	Não se aplica	12	Consumo doméstico	Não informado
Mel	Não se aplica	Não se aplica	Não se aplica	Não se aplica

4.3) O proprietário faz uso de agrotóxico? Sim

4.3.1) Quais? Mata mato

4.3.2) Qual a destinação das embalagens? Lixo reciclável, caminhão da prefeitura

QUESTIONÁRIO SOCIOECONÔMICO	Código da Propriedade (conforme Projeto de Desapropriação) 4

I - Características da propriedade

4.4) O proprietário desenvolve atividade econômica apenas nesta propriedade? Sim

4.5) Se não, especificar (se próprio, de terceiros, atividade desenvolvida, qual o tamanho da área utilizada, qual a renda obtida, quanto paga pela uso da área): Não se aplica

4.6) Possibilidade da remoção/relocação em imóvel próprio ou cedido: Não

4.7) Na propriedade existem benfeitorias não reprodutivas (casas, galpões, estufas, garagens, entre outros): Sim

4.7.1) Quais tipos? Paiol

4.7.2) Quais? Não se aplica

4.7.3) As benfeitorias não reprodutivas encontram-se: O paiol e a casa estão longe do projeto da estrada nova

5) Observações sobre a propriedade e a produção:

A propriedade é local de residência e o uso da terra é para consumo familiar.

6) NÚMERO DE CASAS NA PROPRIEDADE

6.1) Tem casa na propriedade? Sim

6.2) Quantas casas permanentemente ocupadas existem na propriedade? 3

6.3) Quantas casas ocasionalmente ocupadas existem na propriedade? 0

6.4) Quantas casas desocupadas existem na propriedade? 0

6.5) Total de casas na propriedade: 3

6.6) Número de casas cadastradas nesta propriedade: (apenas casas permanentemente ocupadas) 3

7) Foto:

Fonte: Bruna Tays Silva/2020

QUESTIONÁRIO SOCIOECONÔMICO	Código da Propriedade (conforme Projeto de Desapropriação) 4

II - Características das moradias desta propriedade

7) HABITAÇÃO/MORADIA

7.1) Características da 1ª moradia (Ficha 4.1) da propriedade Dercidio Nava (Ficha 4)

7.1.1) Aspectos físicos

7.1.1.1) Qual o tamanho da residência em m2? 80

7.1.1.2) Qual o material que predomina na construção das paredes externas? Mista

7.1.1.3) Qual o material da cobertura? Telhas de fibrocimento

7.1.1.4) Qual o material do piso: Concreto com Revestimento

7.1.1.5) Condição geral da moradia? Boa

7.1.2) Saneamento básico

7.1.2.1) Origem da fonte d'água para esta moradia: Sanepar

7.1.2.2) A água que abastece a residência está próxima a estrada atual? Não

7.1.2.3) Obs sobre a água que abastece a residência próxima a estrada atual: Nada consta

7.1.2.4) Tem banheiro interno? Sim

7.1.2.5) Esgoto encanado? Não

7.1.2.6) Qual a destinação do esgoto? Fossa séptica

7.1.2.7) Existe coleta de lixo? Sim

7.1.2.8) Qual a destinação do lixo? Coleta pública

7.1.3) Telefonia, Internet e mobilidade

7.1.3.1) Possui atendimento de serviço de telefonia? Não

7.1.3.2) Condições do serviço de telefonia: Não se aplica

7.1.3.3) Tem acesso a internet no local? Sim

7.1.3.4) Condições do serviço de Internet: Boa

7.1.3.5) Possui atendimento por transporte público? Sim

7.1.3.6) Condições do serviço de transporte público: Boa

7.1.3.7) Quais as formas de deslocamento mais utilizadas? Veiculo próprio

7.1.4) Atendimento à saúde e assistência social

7.1.4.1)) Existe creches ou CMEIs próximos a moradia? Não

7.1.4.2)) Para tratamento médico ou de urgência, a quais serviços de saúde recorre e onde? Curitiba Medpreve. Faz acompanhamento 1 vez por ano

7.1.4.3) Existe unidade de Saúde próximo a moradia? Não

7.1.4.4) Como considera a estrutura física da Unidade de saúde? Boa

7.1.4.5) Como considera os serviços prestados pela Unidade de Saúde? Boa

7.1.4.6) Qual a sua percepção geral sobre os equipamento públicos presentes no bairro/região? Precário

7.1.4.7) Moradores com problemas de saúde, deficiência ou invalidez nesta moradia? Sim

7.1.4.8) Qual problema? Cirurgia de retirada total da tireóide

7.1.4.9) O responsável/arrimo de família ou algum membro está registrado no Cadastro Único (CadÚnico): Não

7.1.4.10) Beneficiário de programas públicos de auxílio? Não

7.1.4.11) Qual? Não se aplica

7.1.4.12) Qual o valor do programa de auxílio? Não se aplica

7.1.4.13) Recebe auxílio-doença? Não

7.1.4.14) Valor do auxílio-doença? Não se aplica

7.1.4.15) Recebe auxílio-doença desde quando? Não se aplica

7.1.4.16) Possui atendimento socioassistencial familiar (CRAS, CREAS, CAPS, etc)? Não

7.1.4.17) Qual o valor do atendimento socioassistencial familiar? Não se aplica

7.1.4.18) Qual a instituição do atendimento socioassistencial familiar? Não se aplica

7.1.4.19) Algum membro da família é portador de necessidades especiais ou doenças crônicas? Sim

7.1.4.20) Portador de necessidades especiais ou doenças crônicas faz tratamento? RC48 (Portador de necessidades especiais ou doenças crônicas faz tratamento?) Sim

7.1.4,21) Qual doença do membro da família portador de necessidades especiais ou doenças crônicas? Diabetes

7.1.4.22) Qual o nome do membro da família portador de necessidades especiais ou doenças crônicas? Delcídio

7.1.5) Identificação do informante para esta moradia

7.1.5.1) Nome do informante [redacted]

7.1.5.2) Em relação à esta moradia este informante é: Proprietário

7.1.5.3) Idade deste informante: 66

7.1.5.4) Sexo: Masculino

7.1.5.5) Vínculo empregatício: Aposentado

7.1.5.6) Renda somada de todos os que moram na família: 2 SM

7.1.5.7) Condição da moradia: Própria

7.1.5.8) Há quanto tempo vive neste local? 12

7.1.5.9) Onde vivia antes de vir morar aqui? Curitiba

7.1.5.10) Local de nascimento: Maringá

7.1.6) Percepção deste informante

7.1.6.1) Qual a sua percepção em relação à via atual? Tráfego perigoso dentro da cidade. Muita pedra. Os carros comuns preferem desviar pó outra via , gastar um pouco mais com combustível, mas conservar o carro.

7.1.6.2) Há problemas de manutenção na via atual? Não

7.1.6.3) Descrever problemas de manutenção na via atual? Não se aplica

7.1.6.4) Há problemas de segurança na via atual? Não

7.1.6.5) Descrição dos problemas de segurança na via atual? Não se aplica

7.1.6.6) Há elevado fluxo de veículos? Sim

7.1.6.7) Especificar o tipo de fluxo de veículos (passeio, carga, etc): caminhões de madeira.

7.1.6.8) Há outros problemas relacionados à via atual? Sim

7.1.6.9) Descrição de outros problemas de segurança na via atual? Pessoas são negligentes e não respeitam as regras e leis de

trânsito

7.1.6.10) Impactos do empreendimento sobre esta residência: Não se aplica

7.1.6.11) Observações complementares: Morador disse que o empreendimento vai passar longe da sua casa e das suas plantações. É possível que pegue apenas um pedaço do terreno. Em um pedaço que tem um córrego pequeno de água.

7.1.7) Foto:

Fonte: Bruna Tays Silva/2020

QUESTIONÁRIO SOCIOECONÔMICO	Código da Propriedade (conforme Projeto de Desapropriação) 4

7.2) Características da 2ª moradia (Ficha 4.2) da propriedade Dercidio Nava (Ficha 4)

7.2.1) Aspectos físicos

7.2.1.1) Qual o tamanho da residência em m2? 60

7.2.1.2) Qual o material que predomina na construção das paredes externas? Mista

7.2.1.3) Qual o material da cobertura? Telhas de fibrocimento

7.2.1.4) Qual o material do piso: Concreto com Revestimento

7.2.1.5) Condição geral da moradia? Boa

7.2.2) Saneamento básico

7.2.2.1) Origem da fonte d'água para esta moradia: Sanepar

7.2.2.2) A água que abastece a residência está próxima a estrada atual? Não

7.2.2.3) Obs sobre a água que abastece a residência próxima a estrada atual: Nada consta

7.2.2.4) Tem banheiro interno? Sim

7.2.2.5) Esgoto encanado? Não

7.2.2.6) Qual a destinação do esgoto? Fossa séptica

7.2.2.7) Existe coleta de lixo? Sim

7.2.2.8) Qual a destinação do lixo? Coleta pública

7.2.3) Telefonia, Internet e mobilidade

7.2.3.1) Possui atendimento de serviço de telefonia? Sim

7.2.3.2) Condições do serviço de telefonia: Boa

7.2.3.3) Tem acesso a internet no local? Sim

7.2.3.4) Condições do serviço de Internet: Boa

7.2.3.5) Possui atendimento por transporte público? Sim

7.2.3.6) Condições do serviço de transporte público: Boa

7.2.3.7) Quais as formas de deslocamento mais utilizadas? Veiculo próprio

7.2.4) Atendimento à saúde e assistência social

7.2.4.1)) Existe creches ou CMEIs próximos a moradia? Sim

7.2.4.2)) Para tratamento médico ou de urgência, a quais serviços de saúde recorre e onde? Cidade de Imbaú

7.2.4.3) Existe unidade de Saúde próximo a moradia? Não

7.2.4.4) Como considera a estrutura física da Unidade de saúde? Boa

7.2.4.5) Como considera os serviços prestados pela Unidade de Saúde? Boa

7.2.4.6) Qual a sua percepção geral sobre os equipamento públicos presentes no bairro/região? Boa

7.2.4.7) Moradores com problemas de saúde, deficiência ou invalidez nesta moradia? Não

7.2.4.8) Qual problema? Não se aplica

7.2.4.9) O responsável/arrimo de família ou algum membro está registrado no Cadastro Único (CadÚnico): Não

7.2.4.10) Beneficiário de programas públicos de auxílio? Não

7.2.4.12) Qual o valor do programa de auxílio? Não se aplica

7.2.4.13) Recebe auxílio-doença? Não

7.2.4.14) Valor do auxílio-doença? Não se aplica

7.2.4.15) Recebe auxílio-doença desde quando? Não se aplica

7.2.4.16) Possui atendimento socioassistencial familiar (CRAS, CREAS, CAPS, etc)? Não

7.2.4.17) Qual o valor do atendimento socioassistencial familiar? Não se aplica

7.2.4.18) Qual a instituição do atendimento socioassistencial familiar? Não se aplica

7.2.4.19) Algum membro da família é portador de necessidades especiais ou doenças crônicas? Não

7.2.4.20) Portador de necessidades especiais ou doenças crônicas faz tratamento? RC48 (Portador de necessidades especiais ou doenças crônicas faz tratamento?) Não se aplica

7.2.4,21) Qual doença do membro da família portador de necessidades especiais ou doenças crônicas? Não se aplica

7.2.4.22) Qual o nome do membro da família portador de necessidades especiais ou doenças crônicas? Não se aplica

7.2.5) Identificação do informante para esta moradia

7.2.5.1) Nome do informante: [redacted]

7.2.5.2) Em relação à esta moradia este informante é: Inquilino

7.2.5.3) Idade deste informante: 25

7.2.5.4) Sexo: Masculino

7.2.5.5) Vínculo empregatício: Não informado

7.2.5.6) Renda somada de todos os que moram na família: Não sabe

7.2.5.7) Condição da moradia: Alugada

7.2.5.8) Há quanto tempo vive neste local? 1

7.2.5.9) Onde vivia antes de vir morar aqui? Não informado

7.2.5.10) Local de nascimento: Não informado

7.2.6) Percepção deste informante

7.2.6.1) Qual a sua percepção em relação à via atual? Nenhuma observação

7.2.6.2) Há problemas de manutenção na via atual? Sim

7.2.6.3) Descrever problemas de manutenção na via atual? Necessidade de eliminar a poeira

7.2.6.4) Há problemas de segurança na via atual? Não

7.2.6.5) Descrição dos problemas de segurança na via atual? Não se aplica

7.2.6.6) Há elevado fluxo de veículos? Sim

7.2.6.7) Especificar o tipo de fluxo de veículos (passeio, carga, etc): Principalmente caminhões que transportam madeira

7.2.6.8) Há outros problemas relacionados à via atual? Não

7.2.6.9) Descrição de outros problemas de segurança na via atual? Não se aplica

7.2.6.10) Impactos do empreendimento sobre esta residência: Não se aplica

7.2.6.11) Observações complementares: Informações levantados com o proprietário

7.2.7) Foto:

Fonte: Bruna Tays Silva/2020

7.3) Características da 3ª moradia (Ficha 4.3) da propriedade Dercidio Nava (Ficha 4)

7.3.1) Aspectos físicos

7.3.1.1) Qual o tamanho da residência em m2? 50

7.3.1.2) Qual o material que predomina na construção das paredes externas? Mista

7.3.1.3) Qual o material da cobertura? Telhas de fibrocimento

7.3.1.4) Qual o material do piso: Concreto com Revestimento

7.3.1.5) Condição geral da moradia? Boa

7.3.2) Saneamento básico

7.3.2.1) Origem da fonte d'água para esta moradia: Sanepar

7.3.2.2) A água que abastece a residência está próxima a estrada atual? Não

7.3.2.3) Obs sobre a água que abastece a residência próxima a estrada atual: Nada consta

7.3.2.4) Tem banheiro interno? Sim

7.3.2.5) Esgoto encanado? Não

7.3.2.6) Qual a destinação do esgoto? Fossa séptica

7.3.2.7) Existe coleta de lixo? Sim

7.3.2.8) Qual a destinação do lixo? Coleta pública

7.3.3) Telefonia, Internet e mobilidade

7.3.3.1) Possui atendimento de serviço de telefonia? Sim

7.3.3.2) Condições do serviço de telefonia: Boa

7.3.3.3) Tem acesso a internet no local? Sim

7.3.3.4) Condições do serviço de Internet: Boa

7.3.3.5) Possui atendimento por transporte público? Sim

7.3.3.6) Condições do serviço de transporte público: Boa

7.3.3.7) Quais as formas de deslocamento mais utilizadas? Veiculo próprio

7.3.4) Atendimento à saúde e assistência social

7.3.4.1)) Existe creches ou CMEIs próximos a moradia? Sim

7.3.4.2)) Para tratamento médico ou de urgência, a quais serviços de saúde recorre e onde? Cidade de Imbaú

7.3.4.3) Existe unidade de Saúde próximo a moradia? Não

7.3.4.4) Como considera a estrutura física da Unidade de saúde? Boa

7.3.4.5) Como considera os serviços prestados pela Unidade de Saúde? Boa

7.3.4.6) Qual a sua percepção geral sobre os equipamento públicos presentes no bairro/região? Boa

7.3.4.7) Moradores com problemas de saúde, deficiência ou invalidez nesta moradia? Não

7.3.4.8) Qual problema? Não se aplica

7.3.4.9) O responsável/arrimo de família ou algum membro está registrado no Cadastro Único (CadÚnico): Não

7.3.4.10) Beneficiário de programas públicos de auxílio? Não

7.3.4.12) Qual o valor do programa de auxílio? Não se aplica

7.3.4.13) Recebe auxílio-doença? Não

7.3.4.14) Valor do auxílio-doença? Não se aplica

7.3.4.15) Recebe auxílio-doença desde quando? Não se aplica

7.3.4.16) Possui atendimento socioassistencial familiar (CRAS, CREAS, CAPS, etc)? Não

7.3.4.17) Qual o valor do atendimento socioassistencial familiar? Não se aplica

7.3.4.18) Qual a instituição do atendimento socioassistencial familiar? Não se aplica

7.3.4.19) Algum membro da família é portador de necessidades especiais ou doenças crônicas? Não

7.3.4.20) Portador de necessidades especiais ou doenças crônicas faz tratamento? RC48 (Portador de necessidades especiais ou doenças crônicas faz tratamento?) Não se aplica

7.3.4,21) Qual doença do membro da família portador de necessidades especiais ou doenças crônicas? Não se aplica

7.3.4.22) Qual o nome do membro da família portador de necessidades especiais ou doenças crônicas? Não se aplica

7.3.5) Identificação do informante para esta moradia

7.3.5.1) Nome do informante: Senhora que mora sozinha

7.3.5.2) Em relação à esta moradia este informante é: Inquilino

7.3.5.3) Idade deste informante: Não informado

7.3.5.4) Sexo: Feminino

7.3.5.5) Vínculo empregatício: Não informado

7.3.5.6) Renda somada de todos os que moram na família: Não sabe

7.3.5.7) Condição da moradia: Alugada

7.3.5.8) Há quanto tempo vive neste local? 1

7.3.5.9) Onde vivia antes de vir morar aqui? Não soube informar

7.3.5.10) Local de nascimento: Não soube informar

7.3.6) Percepção deste informante

7.3.6.1) Qual a sua percepção em relação à via atual? Nenhuma observação

7.3.6.2) Há problemas de manutenção na via atual? Sim

7.3.6.3) Descrever problemas de manutenção na via atual? Necessidade de eliminar a poeira

7.3.6.4) Há problemas de segurança na via atual? Não

7.3.6.5) Descrição dos problemas de segurança na via atual? Não se aplica

7.3.6.6) Há elevado fluxo de veículos? Sim

7.3.6.7) Especificar o tipo de fluxo de veículos (passeio, carga, etc): Principalmente caminhões que transportam madeira

7.3.6.8) Há outros problemas relacionados à via atual? Não

7.3.6.9) Descrição de outros problemas de segurança na via atual? Não se aplica

7.3.6.10) Impactos do empreendimento sobre esta residência: Não se aplica

7.3.6.11) Observações complementares: Nenhuma observação sobre esta moradia

7.3.7) Foto:

QUESTIONÁRIO SOCIOECONÔMICO	Código da Propriedade (conforme Projeto de Desapropriação) 4

Fonte: Bruna Tays Silva/2020

8) DADOS DO CADASTRADOR

Nome Completo: Bruna Tays Silva Data Cadastramento: 15/04/2020

QUESTIONÁRIO SOCIOECONÔMICO	Código da Propriedade (conforme Projeto de Desapropriação) 5

I - Características da propriedade

1) EMPREENDIMENTO

Implantação de rodovia - PR-160 - Imbaú/Reserva

2) INFORMAÇÕES DA PROPRIEDADE

Nome do proprietário	Comunidade/Localidade	Município/UF
[redacted]	Estrada Sanepar	Imbaú/PR

Endereço completo

Estrada sanepar sem número

Imóvel	Área (hectares)	Matrícula/UF	Situação documental
Rural	44,34	1.473/ 1.820/ 2.289/ 15.376/	Escritura registrada

3) IDENTIFICAÇÂO DO ENTREVISTADO

Nome	Telefone
[redacted]	[redacted]
Endereço completo	Município/UF
Da propriedade	Imbaú/PR

Qual a categoria do entrevistado	Categoria de não proprietário	Qual o vínculo do entrvistado com o imóvel
Proprietário	Não se aplica	Agropecuária

4) USOS DA PROPRIEDADE

4.1) Quais são os principais usos da propriedade

Agropecuária

4.2) Levantamento de dados dos usos da propriedade

Atividade de Uso	Nº de Animais	Produtividade Estimada	Destino da Produção	Renda média bruta
Milho, cana e feijão	Não se aplica	Não informado	Produtores da região,	5000
Pinheiros, laranja e	Não se aplica	Não informado	Não informado	Não informado
Gado Bovino	41	Não informado	População em geral.	10000
Gado Leiteiro	Não se aplica	Não se aplica	Não se aplica	Não se aplica
Caprinos	Não se aplica	Não se aplica	Não se aplica	Não se aplica
Ovinos	Não se aplica	Não se aplica	Não se aplica	Não se aplica
Suínos	Não se aplica	Não se aplica	Não se aplica	Não se aplica
Aves	70	Consumo doméstico	Comunidade local	Não informado
Leite	Não se aplica	Não se aplica	Não se aplica	Não se aplica
Queijo	Não se aplica	Não se aplica	Não se aplica	Não se aplica
Ovos	Não se aplica	12	Comunidade local	Não informado
Mel	Não se aplica	Não se aplica	Não se aplica	Não se aplica

4.3) O proprietário faz uso de agrotóxico? Sim

4.3.1) Quais? Zap e norton

4.3.2) Qual a destinação das embalagens? Aços campos recolhe. Empresa de Ponta Grossa. Compra agroquímicos em reserva

QUESTIONÁRIO SOCIOECONÔMICO	Código da Propriedade (conforme Projeto de Desapropriação) 5

I - Características da propriedade

4.4) O proprietário desenvolve atividade econômica apenas nesta propriedade? Sim

4.5) Se não, especificar (se próprio, de terceiros, atividade desenvolvida, qual o tamanho da área utilizada, qual a renda obtida, quanto paga pela uso da área): Não se aplica

4.6) Possibilidade da remoção/relocação em imóvel próprio ou cedido: Sim

4.7) Na propriedade existem benfeitorias não reprodutivas (casas, galpões, estufas, garagens, entre outros): Sim

4.7.1) Quais tipos? 2 no total. 1barracão para os animais e outro para estocar e guardar milho

4.7.2) Quais? Não se aplica

4.7.3) As benfeitorias não reprodutivas encontram-se: Próximas de nascentes

5) Observações sobre a propriedade e a produção:

A principal atividade é a venda de gado de corte, em especial, bezerros para engorda. Área da gleba norte ficará com uso de pastagem, meio com a rodovia e sul com pastagem e residência. A faixa não edificante deverá atingir residência da filha dentro da sua área. Área de pastagem de gado, cercas com mourão em madeira e fio de arames farpados. O proprietário informou que acima da casa - onde irá passar o projeto - existe uma mina d'água que alimenda mais de dez residências na região. Pediu para que isso fosse verificado. O proprietário e esposa residem na área, são aposentados, filho mora em Imbaú/PR

6) NÚMERO DE CASAS NA PROPRIEDADE

6.1) Tem casa na propriedade? Sim

6.2) Quantas casas permanentemente ocupadas existem na propriedade? 2

6.3) Quantas casas ocasionalmente ocupadas existem na propriedade? 1

6.4) Quantas casas desocupadas existem na propriedade? 0

6.5) Total de casas na propriedade: 3

6.6) Número de casas cadastradas nesta propriedade: (apenas casas permanentemente ocupadas) 2

7) Foto:

Fonte: Bruna Tays Silva/2020

QUESTIONÁRIO SOCIOECONÔMICO	Código da Propriedade (conforme Projeto de Desapropriação) 5

II - Características das moradias desta propriedade

7) HABITAÇÃO/MORADIA

7.1) Características da 1ª moradia (Ficha 5.1) da propriedade Lauri Bankes da Silva (Ficha 5)

7.1.1) Aspectos físicos

7.1.1.1) Qual o tamanho da residência em m2? 70

7.1.1.2) Qual o material que predomina na construção das paredes externas? Alvenaria e Concreto

7.1.1.3) Qual o material da cobertura? Telhas de barro

7.1.1.4) Qual o material do piso: Concreto com Revestimento

7.1.1.5) Condição geral da moradia? Ótima

7.1.2) Saneamento básico

7.1.2.1) Origem da fonte d'água para esta moradia: Nascente

7.1.2.2) A água que abastece a residência está próxima a estrada atual? Sim

7.1.2.3) Obs sobre a água que abastece a residência próxima a estrada atual: Parece que a estrada vai dividir o terreno ao meio. A casa do filho será mais prejudicada.

7.1.2.4) Tem banheiro interno? Sim

7.1.2.5) Esgoto encanado? Não

7.1.2.6) Qual a destinação do esgoto? Fossa séptica

7.1.2.7) Existe coleta de lixo? Sim

7.1.2.8) Qual a destinação do lixo? Coleta pública

7.1.3) Telefonia, Internet e mobilidade

7.1.3.1) Possui atendimento de serviço de telefonia? Não

7.1.3.2) Condições do serviço de telefonia: Não se aplica

7.1.3.3) Tem acesso a internet no local? Não

7.1.3.4) Condições do serviço de Internet: Não se aplica

7.1.3.5) Possui atendimento por transporte público? Sim

7.1.3.6) Condições do serviço de transporte público: Boa

7.1.3.7) Quais as formas de deslocamento mais utilizadas? Veiculo próprio

7.1.4) Atendimento à saúde e assistência social

7.1.4.1)) Existe creches ou CMEIs próximos a moradia? Não

7.1.4.2)) Para tratamento médico ou de urgência, a quais serviços de saúde recorre e onde? Telêmaco Borba

7.1.4.3) Existe unidade de Saúde próximo a moradia? Não

7.1.4.4) Como considera a estrutura física da Unidade de saúde? Boa

7.1.4.5) Como considera os serviços prestados pela Unidade de Saúde? Boa

7.1.4.6) Qual a sua percepção geral sobre os equipamento públicos presentes no bairro/região? Não sai muito de casa

7.1.4.7) Moradores com problemas de saúde, deficiência ou invalidez nesta moradia? Sim

7.1.4.8) Qual problema? Esposa tem diabetes e pressão alta. Nilsa Maria

7.1.4.9) O responsável/arrimo de família ou algum membro está registrado no Cadastro Único (CadÚnico): Não

7.1.4.10) Beneficiário de programas públicos de auxílio? Não

7.1.4.11) Qual? Não se aplica

7.1.4.12) Qual o valor do programa de auxílio? Não se aplica

7.1.4.13) Recebe auxílio-doença? Não

7.1.4.14) Valor do auxílio-doença? Não se aplica

7.1.4.15) Recebe auxílio-doença desde quando? Não se aplica

7.1.4.16) Possui atendimento socioassistencial familiar (CRAS, CREAS, CAPS, etc)? Não

7.1.4.17) Qual o valor do atendimento socioassistencial familiar? Não se aplica

7.1.4.18) Qual a instituição do atendimento socioassistencial familiar? Não se aplica

7.1.4.19) Algum membro da família é portador de necessidades especiais ou doenças crônicas? Não

7.1.4.20) Portador de necessidades especiais ou doenças crônicas faz tratamento? RC48 (Portador de necessidades especiais ou doenças crônicas faz tratamento?) Não se aplica

7.1.4,21) Qual doença do membro da família portador de necessidades especiais ou doenças crônicas? Não se aplica

7.1.4.22) Qual o nome do membro da família portador de necessidades especiais ou doenças crônicas? Não se aplica

7.1.5) Identificação do informante para esta moradia

7.1.5.1) Nome do informante: [redacted]

7.1.5.2) Em relação à esta moradia este informante é: Proprietário

7.1.5.3) Idade deste informante: 67

7.1.5.4) Sexo: Masculino

7.1.5.5) Vínculo empregatício: Aposentado

7.1.5.6) Renda somada de todos os que moram na família: Não sabe

7.1.5.7) Condição da moradia: Própria

7.1.5.8) Há quanto tempo vive neste local? Não informado

7.1.5.9) Onde vivia antes de vir morar aqui? Não informado

7.1.5.10) Local de nascimento: Não informado

7.1.6) Percepção deste informante

7.1.6.1) Qual a sua percepção em relação à via atual? Nenhuma observação

7.1.6.2) Há problemas de manutenção na via atual? Sim

7.1.6.3) Descrever problemas de manutenção na via atual? Necessidade de eliminar a poeira

7.1.6.4) Há problemas de segurança na via atual? Não

7.1.6.5) Descrição dos problemas de segurança na via atual? Não se aplica

7.1.6.6) Há elevado fluxo de veículos? Sim

7.1.6.7) Especificar o tipo de fluxo de veículos (passeio, carga, etc): Principalmente caminhões que transportam madeira

7.1.6.8) Há outros problemas relacionados à via atual? Não

7.1.6.9) Descrição de outros problemas de segurança na via atual? Não se aplica

QUESTIONÁRIO SOCIOECONÔMICO	Código da Propriedade (conforme Projeto de Desapropriação) 5

7.1.6.10) Impactos do empreendimento sobre esta residência: A única residência da família será desapropriada

7.1.6.11) Observações complementares: Está preocupado porque vai atingir área de pastagem e Pinheiros. Disse que precisa ser conversado certinho

7.1.7) Foto:

Fonte: Bruna Tays Silva/2020

QUESTIONÁRIO SOCIOECONÔMICO	Código da Propriedade (conforme Projeto de Desapropriação) 5

7.2) Características da 2ª moradia (Ficha 5.2) da propriedade Lauri Bankes da Silva (Ficha 5)

7.2.1) Aspectos físicos

7.2.1.1) Qual o tamanho da residência em m2? 60

7.2.1.2) Qual o material que predomina na construção das paredes externas? Alvenaria Sem Reboco

7.2.1.3) Qual o material da cobertura? Telhas de barro

7.2.1.4) Qual o material do piso: Concreto com Revestimento

7.2.1.5) Condição geral da moradia? Ótima

7.2.2) Saneamento básico

7.2.2.1) Origem da fonte d'água para esta moradia: Nascente

7.2.2.2) A água que abastece a residência está próxima a estrada atual? Sim

7.2.2.3) Obs sobre a água que abastece a residência próxima a estrada atual: Nascente abastece a casa, mas estão com pouco fluxo

7.2.2.4) Tem banheiro interno? Sim

7.2.2.5) Esgoto encanado? Não

7.2.2.6) Qual a destinação do esgoto? Fossa séptica

7.2.2.7) Existe coleta de lixo? Sim

7.2.2.8) Qual a destinação do lixo? Coleta pública

7.2.3) Telefonia, Internet e mobilidade

7.2.3.1) Possui atendimento de serviço de telefonia? Não

7.2.3.2) Condições do serviço de telefonia: Não se aplica

7.2.3.3) Tem acesso a internet no local? Não

7.2.3.4) Condições do serviço de Internet: Não se aplica

7.2.3.5) Possui atendimento por transporte público? Sim

7.2.3.6) Condições do serviço de transporte público: Boa

7.2.3.7) Quais as formas de deslocamento mais utilizadas? Veiculo próprio

7.2.4) Atendimento à saúde e assistência social

7.2.4.1)) Existe creches ou CMEIs próximos a moradia? Não

7.2.4.2)) Para tratamento médico ou de urgência, a quais serviços de saúde recorre e onde? Cidade de Imbaú

7.2.4.3) Existe unidade de Saúde próximo a moradia? Não

7.2.4.4) Como considera a estrutura física da Unidade de saúde? Boa

7.2.4.5) Como considera os serviços prestados pela Unidade de Saúde? Boa

7.2.4.6) Qual a sua percepção geral sobre os equipamento públicos presentes no bairro/região? Boa

7.2.4.7) Moradores com problemas de saúde, deficiência ou invalidez nesta moradia? Não

7.2.4.8) Qual problema? Não se aplica

7.2.4.9) O responsável/arrimo de família ou algum membro está registrado no Cadastro Único (CadÚnico): Não

7.2.4.10) Beneficiário de programas públicos de auxílio? Não

7.2.4.11) Qual? Não se aplica

7.2.4.12) Qual o valor do programa de auxílio? Não se aplica

7.2.4.13) Recebe auxílio-doença? Não

7.2.4.14) Valor do auxílio-doença? Não se aplica

7.2.4.15) Recebe auxílio-doença desde quando? Não se aplica

7.2.4.16) Possui atendimento socioassistencial familiar (CRAS, CREAS, CAPS, etc)? Não

7.2.4.17) Qual o valor do atendimento socioassistencial familiar? Não se aplica

7.2.4.18) Qual a instituição do atendimento socioassistencial familiar? Não se aplica

7.2.4.19) Algum membro da família é portador de necessidades especiais ou doenças crônicas? Não

7.2.4.20) Portador de necessidades especiais ou doenças crônicas faz tratamento? RC48 (Portador de necessidades especiais ou doenças crônicas faz tratamento?) Não se aplica

7.2.4,21) Qual doença do membro da família portador de necessidades especiais ou doenças crônicas? Não se aplica

7.2.4.22) Qual o nome do membro da família portador de necessidades especiais ou doenças crônicas? Não se aplica

7.2.5) Identificação do informante para esta moradia

7.2.5.1) Nome do informante: [redacted]

7.2.5.2) Em relação à esta moradia este informante é: Filho do proprietário

7.2.5.3) Idade deste informante: Não informado

7.2.5.4) Sexo: Masculino

7.2.5.5) Vínculo empregatício: Autonômo

7.2.5.6) Renda somada de todos os que moram na família: Não sabe

7.2.5.7) Condição da moradia: Própria

7.2.5.8) Há quanto tempo vive neste local? Não informado

7.2.5.9) Onde vivia antes de vir morar aqui? Não informado

7.2.5.10) Local de nascimento: Não informado

7.2.6) Percepção deste informante

7.2.6.1) Qual a sua percepção em relação à via atual? Nenhuma observação

7.2.6.2) Há problemas de manutenção na via atual? Sim

7.2.6.3) Descrever problemas de manutenção na via atual? Necessidade de eliminar a poeira

7.2.6.4) Há problemas de segurança na via atual? Não

7.2.6.5) Descrição dos problemas de segurança na via atual? Não se aplica

7.2.6.6) Há elevado fluxo de veículos? Sim

7.2.6.7) Especificar o tipo de fluxo de veículos (passeio, carga, etc): Principalmente caminhões que transportam madeira

7.2.6.8) Há outros problemas relacionados à via atual? Não

7.2.6.9) Descrição de outros problemas de segurança na via atual? Não se aplica

7.2.6.10) Impactos do empreendimento sobre esta residência: Não se aplica

7.2.6.11) Observações complementares: A casa do filho está mais próximo da nova estrada. É possível que pegue parte dela

7.2.7) Foto:

QUESTIONÁRIO SOCIOECONÔMICO	Código da Propriedade (conforme Projeto de Desapropriação) 5

Fonte: Bruna Tays Silva/2020

8) DADOS DO CADASTRADOR

Nome Completo: Bruna Tays Silva Data Cadastramento: 15/04/2020

QUESTIONÁRIO SOCIOECONÔMICO	Código da Propriedade (conforme Projeto de Desapropriação) 6

I - Características da propriedade

1) EMPREENDIMENTO

Implantação de rodovia - PR-160 - Imbaú/Reserva

2) INFORMAÇÕES DA PROPRIEDADE

Nome do proprietário	Comunidade/Localidade	Município/UF
[redacted]	Faxinal São Pedro	Imbaú/PR

Endereço completo

Faxinal São Pedro

Imóvel	Área (hectares)	Matrícula/UF	Situação documental
Rural	8,71	2574 (RI de Reserva)	Herança

3) IDENTIFICAÇÂO DO ENTREVISTADO

Nome	Telefone
[redacted]	[redacted]
Endereço completo	**Município/UF**
Bairro São Pedro saindo reserva. Estrada da pedreito	Imbaú/PR

Qual a categoria do entrevistado	Categoria de não proprietário	Qual o vínculo do entrvistado com o imóvel
Não proprietário	Genro da proprietária	Agricultura

4) USOS DA PROPRIEDADE

4.1) Quais são os principais usos da propriedade

Agricultura

4.2) Levantamento de dados dos usos da propriedade

Atividade de Uso	Nº de Animais	Produtividade Estimada	Destino da Produção	Renda média bruta
Milho e feijão e	Não se aplica	Não se aplica	Não informado	Não informado
Banana e laranja	Não se aplica	Não informado	Não informado	Não informado
Gado Bovino	Não se aplica	Não se aplica	Não se aplica	Não se aplica
Gado Leiteiro	Não se aplica	Não se aplica	Não se aplica	Não se aplica
Caprinos	Não se aplica	Não se aplica	Não se aplica	Não se aplica
Ovinos	Não se aplica	Não se aplica	Não se aplica	Não se aplica
Suínos	Não se aplica	Não se aplica	Não se aplica	Não se aplica
Aves	Não se aplica	Não se aplica	Não se aplica	Não se aplica
Leite	Não se aplica	Não se aplica	Não se aplica	Não se aplica
Queijo	Não se aplica	Não se aplica	Não se aplica	Não se aplica
Ovos	Não se aplica	Não se aplica	Não se aplica	Não se aplica
Mel	Não se aplica	Não se aplica	Não se aplica	Não se aplica

4.3) O proprietário faz uso de agrotóxico? Não

4.3.1) Quais? Não se aplica

4.3.2) Qual a destinação das embalagens? Não se aplica

QUESTIONÁRIO SOCIOECONÔMICO	Código da Propriedade (conforme Projeto de Desapropriação) 6

I - Características da propriedade

4.4) O proprietário desenvolve atividade econômica apenas nesta propriedade? Sim

4.5) Se não, especificar (se próprio, de terceiros, atividade desenvolvida, qual o tamanho da área utilizada, qual a renda obtida, quanto paga pela uso da área): Não se aplica

4.6) Possibilidade da remoção/relocação em imóvel próprio ou cedido: Não

4.7) Na propriedade existem benfeitorias não reprodutivas (casas, galpões, estufas, garagens, entre outros): Sim

4.7.1) Quais tipos? Duas baiucas de guardar material de trabalho

4.7.2) Quais? Baiuca

4.7.3) As benfeitorias não reprodutivas encontram-se: Próximas de nascentes

5) Observações sobre a propriedade e a produção:

A propriedade conta com 6 mil pés de Eucaliptos. 5 litros de Mata nativa. A família tira o sustento da propriedade. Ninguém mora lá, mas trabalham todos os dias na propriedade. Normalmente três pessoas da família. Sogra e proprietária, esposa do entrevistado e o cunhado dele. O uso econômico da propriedade é familiar. Sobre a perceção da obra, está preocupado com uma mina que será atingida. Essa mina abastece 40 famílias no bairro São pedro. A propriedade possui duas minas que serao atingidas. É possível que pegue um baiúca de guardar maquinário. O problema maior, na opinião do entrevistado é uma pedreira grande que tem proximo a propriedade. A poeira é muito grande e prejudica a plantação de eucaliptos. O tráfego de caminhões é intenso. O entrevistado anda de moto e disse que não consegue ver bem a estrada por conta do pó da pedreira. Pedreira IVA. É grande e tem muito funcionários. Sobre a estrada, gostaria de ver certinho onde vai atingir na propriedade porque eles tiram o sustento dela. A faixa de domínio atingirá uma casa de madeira onde reside o irmão da proprietária. Uma área da gleba norte ficará com uso de cultivo rotativo de grãos, meio com a rodovia e sul com cultivo rotaivo de graõs. A faixa não edificante deverá atingir cultivo rotativo de grãos. A família da proprietárioa reside na propriedade e faz uso de grande parte da produção da área. Existe ponto de água que alimenta outras casas

6) NÚMERO DE CASAS NA PROPRIEDADE

6.1) Tem casa na propriedade? Não

6.2) Quantas casas permanentemente ocupadas existem na propriedade? 0

6.3) Quantas casas ocasionalmente ocupadas existem na propriedade? 0

6.4) Quantas casas desocupadas existem na propriedade? 0

6.5) Total de casas na propriedade: 0

6.6) Número de casas cadastradas nesta propriedade: (apenas casas permanentemente ocupadas) 0

7) Foto:

QUESTIONÁRIO SOCIOECONÔMICO	Código da Propriedade (conforme Projeto de Desapropriação) 6

Fonte: Bruna Tays Silva/2020

8) DADOS DO CADASTRADOR
Nome Completo: Bruna Tays Silva Data Cadastramento: 17/04/2020

QUESTIONÁRIO SOCIOECONÔMICO	Código da Propriedade (conforme Projeto de Desapropriação) 7

I - Características da propriedade

1) EMPREENDIMENTO

Implantação de rodovia - PR-160 - Imbaú/Reserva

2) INFORMAÇÕES DA PROPRIEDADE

Nome do proprietário	Comunidade/Localidade	Município/UF
[redacted]	Faxinal São Pedro	Imbaú /PR

Endereço completo

Faxinal São Pedro

Imóvel	Área (hectares)	Matrícula/UF	Situação documental
Rural	9,85	Não informado	Cont de Comp Venda

3) IDENTIFICAÇÂO DO ENTREVISTADO

Nome	Telefone
[redacted]	[redacted]

Endereço completo	Município/UF
Faxinal São Pedro	Imbaú/PR

Qual a categoria do entrevistado	Categoria de não proprietário	Qual o vínculo do entrvistado com o imóvel
Proprietário	Não se aplica	Agropecuária

4) USOS DA PROPRIEDADE

4.1) Quais são os principais usos da propriedade

Agropecuária

4.2) Levantamento de dados dos usos da propriedade

Atividade de Uso	Nº de Animais	Produtividade Estimada	Destino da Produção	Renda média bruta
Milho e aveia	Não se aplica	Não informado	Criação de animais	Não informado
Não se aplica	Não se aplica	Não se aplica	Não se aplica	Não se aplica
Gado Bovino	50	Não informado	Frigorífico Astra	Não informado
Gado Leiteiro	Não se aplica	Não se aplica	Não se aplica	Não se aplica
Caprinos	Não se aplica	Não se aplica	Não se aplica	Não se aplica
Ovinos	Não se aplica	Não informado	Não se aplica	Não se aplica
Suínos	20	Não informado	Alimentação	Não informado
Aves	50	Não informado	Mesmo porcos	Não informado
Leite	Não se aplica	Não se aplica	Não se aplica	Não se aplica
Queijo	Não se aplica	Não se aplica	Não se aplica	Não se aplica
Ovos	Não se aplica	1	Consumo doméstico	Não informado
Mel	Não se aplica	Não se aplica	Não se aplica	Não se aplica

4.3) O proprietário faz uso de agrotóxico? Não

4.3.1) Quais? Não se aplica

4.3.2) Qual a destinação das embalagens? Não se aplica

QUESTIONÁRIO SOCIOECONÔMICO	Código da Propriedade (conforme Projeto de Desapropriação) 7

I - Características da propriedade

4.4) O proprietário desenvolve atividade econômica apenas nesta propriedade? Sim

4.5) Se não, especificar (se próprio, de terceiros, atividade desenvolvida, qual o tamanho da área utilizada, qual a renda obtida, quanto paga pela uso da área): Não se aplica

4.6) Possibilidade da remoção/relocação em imóvel próprio ou cedido: Sim

4.7) Na propriedade existem benfeitorias não reprodutivas (casas, galpões, estufas, garagens, entre outros): Sim

4.7.1) Quais tipos? Casas galpão

4.7.2) Quais? Não se aplica

4.7.3) As benfeitorias não reprodutivas encontram-se: Próximas de nascentes

5) Observações sobre a propriedade e a produção:

A faixa de domínio atingirá o meio da propriedade, ficando uma área remanascente a leste e outra a oeste. A faixa não edificante deverá atingir área de pastagem e represas. Atingirá área de pastagem e represas. Cercas com mourão em madeira e fios de arame. Proprietário reside em Imbaú/PR

6) NÚMERO DE CASAS NA PROPRIEDADE

6.1) Tem casa na propriedade? Sim

6.2) Quantas casas permanentemente ocupadas existem na propriedade? 1

6.3) Quantas casas ocasionalmente ocupadas existem na propriedade? 1

6.4) Quantas casas desocupadas existem na propriedade? 0

6.5) Total de casas na propriedade: 2

6.6) Número de casas cadastradas nesta propriedade: (apenas casas permanentemente ocupadas) 1

7) Foto:

Fonte: José Renato Teixeira da Silva/2020

QUESTIONÁRIO SOCIOECONÔMICO	Código da Propriedade (conforme Projeto de Desapropriação) 7

II - Características das moradias desta propriedade

7) HABITAÇÃO/MORADIA

7.1) Características da 1ª moradia (Ficha 7.1) da propriedade [redacted] (Ficha 7)

7.1.1) Aspectos físicos

7.1.1.1) Qual o tamanho da residência em m2? 130

7.1.1.2) Qual o material que predomina na construção das paredes externas? Alvenaria e Concreto

7.1.1.3) Qual o material da cobertura? Telhas de barro

7.1.1.4) Qual o material do piso: Concreto com Revestimento

7.1.1.5) Condição geral da moradia? Boa

7.1.2) Saneamento básico

7.1.2.1) Origem da fonte d'água para esta moradia: Nascente

7.1.2.2) A água que abastece a residência está próxima a estrada atual? Sim

7.1.2.3) Obs sobre a água que abastece a residência próxima a estrada atual: Fonte de água abastece e a pedreira e é afetada pela nova estrada

7.1.2.4) Tem banheiro interno? Sim

7.1.2.5) Esgoto encanado? Não

7.1.2.6) Qual a destinação do esgoto? Fossa séptica

7.1.2.7) Existe coleta de lixo? Não

7.1.2.8) Qual a destinação do lixo? Enterra

7.1.3) Telefonia, Internet e mobilidade

7.1.3.1) Possui atendimento de serviço de telefonia? Sim

7.1.3.2) Condições do serviço de telefonia: Regular

7.1.3.3) Tem acesso a internet no local? Sim

7.1.3.4) Condições do serviço de Internet: Boa

7.1.3.5) Possui atendimento por transporte público? Não

7.1.3.6) Condições do serviço de transporte público: Boa

7.1.3.7) Quais as formas de deslocamento mais utilizadas? Veiculo próprio

7.1.4) Atendimento à saúde e assistência social

7.1.4.1)) Existe creches ou CMEIs próximos a moradia? Não

7.1.4.2)) Para tratamento médico ou de urgência, a quais serviços de saúde recorre e onde? Cidade de Imbaú

7.1.4.3) Existe unidade de Saúde próximo a moradia? Não

7.1.4.4) Como considera a estrutura física da Unidade de saúde? Boa

7.1.4.5) Como considera os serviços prestados pela Unidade de Saúde? Boa

7.1.4.6) Qual a sua percepção geral sobre os equipamento públicos presentes no bairro/região? Boa

7.1.4.7) Moradores com problemas de saúde, deficiência ou invalidez nesta moradia? Não

7.1.4.8) Qual problema? Não se aplica

7.1.4.9) O responsável/arrimo de família ou algum membro está registrado no Cadastro Único (CadÚnico): Não

7.1.4.10) Beneficiário de programas públicos de auxílio? Não

7.1.4.11) Qual? Não se aplica

7.1.4.12) Qual o valor do programa de auxílio? Não se aplica

7.1.4.13) Recebe auxílio-doença? Não

7.1.4.14) Valor do auxílio-doença? Não se aplica

7.1.4.15) Recebe auxílio-doença desde quando? Não se aplica

7.1.4.16) Possui atendimento socioassistencial familiar (CRAS, CREAS, CAPS, etc)? Não

7.1.4.17) Qual o valor do atendimento socioassistencial familiar? Não se aplica

7.1.4.18) Qual a instituição do atendimento socioassistencial familiar? Não se aplica

7.1.4.19) Algum membro da família é portador de necessidades especiais ou doenças crônicas? Não

7.1.4.20) Portador de necessidades especiais ou doenças crônicas faz tratamento? RC48 (Portador de necessidades especiais ou doenças crônicas faz tratamento?) Não se aplica

7.1.4,21) Qual doença do membro da família portador de necessidades especiais ou doenças crônicas? Não se aplica

7.1.4.22) Qual o nome do membro da família portador de necessidades especiais ou doenças crônicas? Não se aplica

7.1.5) Identificação do informante para esta moradia

7.1.5.1) Nome do informante: Proprietário

7.1.5.2) Em relação à esta moradia este informante é: Empregado

7.1.5.3) Idade deste informante: Não informado

7.1.5.4) Sexo: Masculino

7.1.5.5) Vínculo empregatício: Funcionário privado

7.1.5.6) Renda somada de todos os que moram na família: 2 SM

7.1.5.7) Condição da moradia: Cedida

7.1.5.8) Há quanto tempo vive neste local? 1

7.1.5.9) Onde vivia antes de vir morar aqui? Telêmaco Borba

7.1.5.10) Local de nascimento: São Paulo,

7.1.6) Percepção deste informante

7.1.6.1) Qual a sua percepção em relação à via atual? Nenhuma observação

7.1.6.2) Há problemas de manutenção na via atual? Não

7.1.6.3) Descrever problemas de manutenção na via atual? Não se aplica

7.1.6.4) Há problemas de segurança na via atual? Sim

7.1.6.5) Descrição dos problemas de segurança na via atual? Risco de assalto

7.1.6.6) Há elevado fluxo de veículos? Sim

7.1.6.7) Especificar o tipo de fluxo de veículos (passeio, carga, etc): Evita estrada prefere asfalto

7.1.6.8) Há outros problemas relacionados à via atual? Não

7.1.6.9) Descrição de outros problemas de segurança na via atual? Não se aplica

QUESTIONÁRIO SOCIOECONÔMICO	Código da Propriedade (conforme Projeto de Desapropriação) 7

7.1.6.10) Impactos do empreendimento sobre esta residência: Não se aplica

7.1.6.11) Observações complementares: Nenhuma observação sobre esta moradia

7.1.7) Foto:

Fonte: José Renato Teixeira da Silva/2020

8) DADOS DO CADASTRADOR

Nome Completo: José Renato Teixeira da Silva Data Cadastramento: 03/05/2020

QUESTIONÁRIO SOCIOECONÔMICO	Código da Propriedade (conforme Projeto de Desapropriação) 8

I - Características da propriedade

1) EMPREENDIMENTO

Implantação de rodovia - PR-160 - Imbaú/Reserva

2) INFORMAÇÕES DA PROPRIEDADE

Nome do proprietário	Comunidade/Localidade	Município/UF
[redacted]	Faxinal São Pedro	Imbaú/PR

Endereço completo

Faxinal São Pedro

Imóvel	Área (hectares)	Matrícula/UF	Situação documental
Rural	5,67	Transcrição (RI de Imbaú)	Inventário

3) IDENTIFICAÇÂO DO ENTREVISTADO

Nome	Telefone
[redacted]	[redacted]
Endereço completo	**Município/UF**
Araquari	Araquari SC/PR

Qual a categoria do entrevistado	Categoria de não proprietário	Qual o vínculo do entrvistado com o imóvel
Proprietário	Não se aplica	Agricultura

4) USOS DA PROPRIEDADE

4.1) Quais são os principais usos da propriedade

Agricultura

4.2) Levantamento de dados dos usos da propriedade

Atividade de Uso	Nº de Animais	Produtividade Estimada	Destino da Produção	Renda média bruta
Mandioca, milho,	Não se aplica	Não se aplica	Consumo doméstico	Não informado
Não se aplica	Não se aplica	Não se aplica	Não se aplica	Não se aplica
Gado Bovino	Não se aplica	Não se aplica	Não se aplica	Não se aplica
Gado Leiteiro	Não se aplica	Não se aplica	Não se aplica	Não se aplica
Caprinos	Não se aplica	Não se aplica	Não se aplica	Não se aplica
Ovinos	Não se aplica	Não se aplica	Não se aplica	Não se aplica
Suínos	Não se aplica	Não se aplica	Não se aplica	Não se aplica
Aves	50	Não informado	Consumo doméstico	Não informado
Leite	Não se aplica	Não se aplica	Não se aplica	Não se aplica
Queijo	Não se aplica	Não se aplica	Não se aplica	Não se aplica
Ovos	Não se aplica	1	Consumo doméstico	Não informado
Mel	Não se aplica	Não se aplica	Não se aplica	Não se aplica

4.3) O proprietário faz uso de agrotóxico? Não

4.3.1) Quais? Não se aplica

4.3.2) Qual a destinação das embalagens? Não se aplica

QUESTIONÁRIO SOCIOECONÔMICO	Código da Propriedade (conforme Projeto de Desapropriação) 8

I - Características da propriedade

4.4) O proprietário desenvolve atividade econômica apenas nesta propriedade? Sim

4.5) Se não, especificar (se próprio, de terceiros, atividade desenvolvida, qual o tamanho da área utilizada, qual a renda obtida, quanto paga pela uso da área): Não se aplica

4.6) Possibilidade da remoção/relocação em imóvel próprio ou cedido: Não

4.7) Na propriedade existem benfeitorias não reprodutivas (casas, galpões, estufas, garagens, entre outros): Sim

4.7.1) Quais tipos? Casas

4.7.2) Quais? Não se aplica

4.7.3) As benfeitorias não reprodutivas encontram-se: Próximas de nascentes

5) Observações sobre a propriedade e a produção:

Nenhuma observação

6) NÚMERO DE CASAS NA PROPRIEDADE

6.1) Tem casa na propriedade? Sim

6.2) Quantas casas permanentemente ocupadas existem na propriedade? 3

6.3) Quantas casas ocasionalmente ocupadas existem na propriedade? 0

6.4) Quantas casas desocupadas existem na propriedade? 1

6.5) Total de casas na propriedade: 3

6.6) Número de casas cadastradas nesta propriedade: (apenas casas permanentemente ocupadas) 2

7) Foto:

Fonte: José Renato Teixeira da Silva/2020

QUESTIONÁRIO SOCIOECONÔMICO	Código da Propriedade (conforme Projeto de Desapropriação) 8

II - Características das moradias desta propriedade

7) HABITAÇÃO/MORADIA

7.1) Características da 1ª moradia (Ficha 8.1) da propriedade Vigilia Laureano (Ficha 8)

7.1.1) Aspectos físicos

7.1.1.1) Qual o tamanho da residência em m2? 50

7.1.1.2) Qual o material que predomina na construção das paredes externas? Alvenaria e Concreto

7.1.1.3) Qual o material da cobertura? Telhas de fibrocimento

7.1.1.4) Qual o material do piso: Concreto com Revestimento

7.1.1.5) Condição geral da moradia? Boa

7.1.2) Saneamento básico

7.1.2.1) Origem da fonte d'água para esta moradia: Nascente

7.1.2.2) A água que abastece a residência está próxima a estrada atual? Não

7.1.2.3) Obs sobre a água que abastece a residência próxima a estrada atual: Nada consta

7.1.2.4) Tem banheiro interno? Sim

7.1.2.5) Esgoto encanado? Não

7.1.2.6) Qual a destinação do esgoto? Fossa séptica

7.1.2.7) Existe coleta de lixo? Não

7.1.2.8) Qual a destinação do lixo? Enterra

7.1.3) Telefonia, Internet e mobilidade

7.1.3.1) Possui atendimento de serviço de telefonia? Sim

7.1.3.2) Condições do serviço de telefonia: Boa

7.1.3.3) Tem acesso a internet no local? Sim

7.1.3.4) Condições do serviço de Internet: Boa

7.1.3.5) Possui atendimento por transporte público? Sim

7.1.3.6) Condições do serviço de transporte público: Boa

7.1.3.7) Quais as formas de deslocamento mais utilizadas? Veiculo próprio

7.1.4) Atendimento à saúde e assistência social

7.1.4.1)) Existe creches ou CMEIs próximos a moradia? Não

7.1.4.2)) Para tratamento médico ou de urgência, a quais serviços de saúde recorre e onde? Cidade de Imbaú

7.1.4.3) Existe unidade de Saúde próximo a moradia? Não

7.1.4.4) Como considera a estrutura física da Unidade de saúde? Boa

7.1.4.5) Como considera os serviços prestados pela Unidade de Saúde? Boa

7.1.4.6) Qual a sua percepção geral sobre os equipamento públicos presentes no bairro/região? Boa

7.1.4.7) Moradores com problemas de saúde, deficiência ou invalidez nesta moradia? Não

7.1.4.8) Qual problema? Não se aplica

7.1.4.9) O responsável/arrimo de família ou algum membro está registrado no Cadastro Único (CadÚnico): Não

7.1.4.10) Beneficiário de programas públicos de auxílio? Não

7.1.4.11) Qual? Não se aplica

7.1.4.12) Qual o valor do programa de auxílio? Não se aplica

7.1.4.13) Recebe auxílio-doença? Não

7.1.4.14) Valor do auxílio-doença? Não se aplica

7.1.4.15) Recebe auxílio-doença desde quando? Não se aplica

7.1.4.16) Possui atendimento socioassistencial familiar (CRAS, CREAS, CAPS, etc)? Não

7.1.4.17) Qual o valor do atendimento socioassistencial familiar? Não se aplica

7.1.4.18) Qual a instituição do atendimento socioassistencial familiar? Não se aplica

7.1.4.19) Algum membro da família é portador de necessidades especiais ou doenças crônicas? Não

7.1.4.20) Portador de necessidades especiais ou doenças crônicas faz tratamento? RC48 (Portador de necessidades especiais ou doenças crônicas faz tratamento?) Não se aplica

7.1.4,21) Qual doença do membro da família portador de necessidades especiais ou doenças crônicas? Não se aplica

7.1.4.22) Qual o nome do membro da família portador de necessidades especiais ou doenças crônicas? Não se aplica

7.1.5) Identificação do informante para esta moradia

7.1.5.1) Nome do informante: Proprietário

7.1.5.2) Em relação à esta moradia este informante é: Proprietário

7.1.5.3) Idade deste informante: 28

7.1.5.4) Sexo: Feminino

7.1.5.5) Vínculo empregatício: Autonômo

7.1.5.6) Renda somada de todos os que moram na família: 2 SM

7.1.5.7) Condição da moradia: Própria

7.1.5.8) Há quanto tempo vive neste local? Não informado

7.1.5.9) Onde vivia antes de vir morar aqui? Não informado

7.1.5.10) Local de nascimento: Não informado

7.1.6) Percepção deste informante

7.1.6.1) Qual a sua percepção em relação à via atual? Nenhuma observação

7.1.6.2) Há problemas de manutenção na via atual? Sim

7.1.6.3) Descrever problemas de manutenção na via atual? Necessidade de eliminar a poeira

7.1.6.4) Há problemas de segurança na via atual? Não

7.1.6.5) Descrição dos problemas de segurança na via atual? Não se aplica

7.1.6.6) Há elevado fluxo de veículos? Sim

7.1.6.7) Especificar o tipo de fluxo de veículos (passeio, carga, etc): Principalmente caminhões que transportam madeira

7.1.6.8) Há outros problemas relacionados à via atual? Não

7.1.6.9) Descrição de outros problemas de segurança na via atual? Não se aplica

7.1.6.10) Impactos do empreendimento sobre esta residência: Não se aplica

7.1.6.11) Observações complementares: Nenhuma observação sobre esta moradia

7.1.7) Foto:

Fonte: José Renato Teixeira da Silva/2020

III - Perfil dos Residentes

7.1.8) RESIDENTES

7.1.8.1) Dados dos residentes na 1ª moradia (Ficha 8.1) da propriedade de Vigilia Laureano (Ficha 8)

7.1.8.2) Número de residentes nesta moradia: 2

7.1.8.3) Perfil dos residentes

Nome do residente: [redacted] Sexo: Feminino Estado civil: Viúvo Tipo de ocupação na moradia: Moradia Atividade que exerce: Aposentado Frequenta escola?: Não Ano escolar/Período: Não se aplica Município em que estuda? Não se aplica Distância até a escola (Km): Não se aplica	Vínculo com o chefe da familia: Chefe de família Idade do morador: 66 Escolaridade: Ensino Fundamental Incompleto Quanto tempo reside na comunidade? Não informado Renda mensal (R$): 1000 Nome da escola/Faculdade: Não se aplica Rede de educação: Não se aplica Localidade em que estuda? Não se aplica Meio de transporte até a escola: Não se aplica
Nome do residente: [redacted] Sexo: Masculino Estado civil: Solteiro Tipo de ocupação na moradia: Moradia Atividade que exerce: Estudante Frequenta escola?: Sim Ano escolar/Período: Não informado Município em que estuda? Imbaú Distância até a escola (Km): 3	Vínculo com o chefe da familia: Neto Idade do morador: 16 Escolaridade: Ensino Médio Completo Quanto tempo reside na comunidade? Não informado Renda mensal (R$): 0 Nome da escola/Faculdade: Não informado Rede de educação: Pública Localidade em que estuda? Não informado Meio de transporte até a escola: Transporte escolar

QUESTIONÁRIO SOCIOECONÔMICO	Código da Propriedade (conforme Projeto de Desapropriação) 8

7.2) Características da 2ª moradia (Ficha 8.2) da propriedade Vigilia Laureano (Ficha 8)

7.2.1) Aspectos físicos

7.2.1.1) Qual o tamanho da residência em m2? 60

7.2.1.2) Qual o material que predomina na construção das paredes externas? Alvenaria e Concreto

7.2.1.3) Qual o material da cobertura? Telhas de fibrocimento

7.2.1.4) Qual o material do piso: Concreto com Revestimento

7.2.1.5) Condição geral da moradia? Boa

7.2.2) Saneamento básico

7.2.2.1) Origem da fonte d'água para esta moradia: Nascente

7.2.2.2) A água que abastece a residência está próxima a estrada atual? Não

7.2.2.3) Obs sobre a água que abastece a residência próxima a estrada atual: Nada consta

7.2.2.4) Tem banheiro interno? Sim

7.2.2.5) Esgoto encanado? Não

7.2.2.6) Qual a destinação do esgoto? Fossa séptica

7.2.2.7) Existe coleta de lixo? Não

7.2.2.8) Qual a destinação do lixo? Enterra

7.2.3) Telefonia, Internet e mobilidade

7.2.3.1) Possui atendimento de serviço de telefonia? Sim

7.2.3.2) Condições do serviço de telefonia: Boa

7.2.3.3) Tem acesso a internet no local? Sim

7.2.3.4) Condições do serviço de Internet: Boa

7.2.3.5) Possui atendimento por transporte público? Sim

7.2.3.6) Condições do serviço de transporte público: Boa

7.2.3.7) Quais as formas de deslocamento mais utilizadas? Veiculo próprio

7.2.4) Atendimento à saúde e assistência social

7.2.4.1)) Existe creches ou CMEIs próximos a moradia? Não

7.2.4.2)) Para tratamento médico ou de urgência, a quais serviços de saúde recorre e onde? Cidade de Imbaú

7.2.4.3) Existe unidade de Saúde próximo a moradia? Não

7.2.4.4) Como considera a estrutura física da Unidade de saúde? Boa

7.2.4.5) Como considera os serviços prestados pela Unidade de Saúde? Boa

7.2.4.6) Qual a sua percepção geral sobre os equipamento públicos presentes no bairro/região? Boa

7.2.4.7) Moradores com problemas de saúde, deficiência ou invalidez nesta moradia? Não

7.2.4.8) Qual problema? Não se aplica

7.2.4.9) O responsável/arrimo de família ou algum membro está registrado no Cadastro Único (CadÚnico): Não

7.2.4.10) Beneficiário de programas públicos de auxílio? Não

7.2.4.12) Qual o valor do programa de auxílio? Não se aplica

7.2.4.13) Recebe auxílio-doença? Não

7.2.4.14) Valor do auxílio-doença? Não se aplica

7.2.4.15) Recebe auxílio-doença desde quando? Não se aplica

7.2.4.16) Possui atendimento socioassistencial familiar (CRAS, CREAS, CAPS, etc)? Não

7.2.4.17) Qual o valor do atendimento socioassistencial familiar? Não se aplica

7.2.4.18) Qual a instituição do atendimento socioassistencial familiar? Não se aplica

7.2.4.19) Algum membro da família é portador de necessidades especiais ou doenças crônicas? Não

7.2.4.20) Portador de necessidades especiais ou doenças crônicas faz tratamento? RC48 (Portador de necessidades especiais ou doenças crônicas faz tratamento?) Não se aplica

7.2.4,21) Qual doença do membro da família portador de necessidades especiais ou doenças crônicas? Não se aplica

7.2.4.22) Qual o nome do membro da família portador de necessidades especiais ou doenças crônicas? Não se aplica

7.2.5) Identificação do informante para esta moradia

7.2.5.1) Nome do informante: Proprietário

7.2.5.2) Em relação à esta moradia este informante é: Irmãos

7.2.5.3) Idade deste informante: Não informado

7.2.5.4) Sexo: Masculino

7.2.5.5) Vínculo empregatício: Não informado

7.2.5.6) Renda somada de todos os que moram na família: 1 SM

7.2.5.7) Condição da moradia: Própria

7.2.5.8) Há quanto tempo vive neste local? Não informado

7.2.5.9) Onde vivia antes de vir morar aqui? Não informado

7.2.5.10) Local de nascimento: Não informado

7.2.6) Percepção deste informante

7.2.6.1) Qual a sua percepção em relação à via atual? Nenhuma observação

7.2.6.2) Há problemas de manutenção na via atual? Sim

7.2.6.3) Descrever problemas de manutenção na via atual? Necessidade de eliminar a poeira

7.2.6.4) Há problemas de segurança na via atual? Não

7.2.6.5) Descrição dos problemas de segurança na via atual? Não se aplica

7.2.6.6) Há elevado fluxo de veículos? Sim

7.2.6.7) Especificar o tipo de fluxo de veículos (passeio, carga, etc): Principalmente caminhões que transportam madeira

7.2.6.8) Há outros problemas relacionados à via atual? Não

7.2.6.9) Descrição de outros problemas de segurança na via atual? Não se aplica

7.2.6.10) Impactos do empreendimento sobre esta residência: Não se aplica

7.2.6.11) Observações complementares: Nenhuma observação sobre esta moradia

7.2.7) Foto:

QUESTIONÁRIO SOCIOECONÔMICO	Código da Propriedade (conforme Projeto de Desapropriação) 8

Fonte: José Renato Teixeira da Silva/2020

8) DADOS DO CADASTRADOR

Nome Completo: José Renato Teixeira da Silva Data Cadastramento: 17/04/2020

QUESTIONÁRIO SOCIOECONÔMICO	Código da Propriedade (conforme Projeto de Desapropriação) 9

I - Características da propriedade

1) EMPREENDIMENTO

Implantação de rodovia - PR-160 - Imbaú/Reserva

2) INFORMAÇÕES DA PROPRIEDADE

Nome do proprietário	Comunidade/Localidade	Município/UF
[redacted]	Estrada José Lacerda -	Imbaú/PR

Endereço completo

Chácara São Pedro

Imóvel	Área (hectares)	Matrícula/UF	Situação documental
Rural	5,63	29355 (RI de Telêmaco	Cont de Comp Venda

3) IDENTIFICAÇÂO DO ENTREVISTADO

Nome	Telefone
[redacted]	[redacted]
Endereço completo	Município/UF
Mesmo da propriedade	Imbaú/PR

Qual a categoria do entrevistado	Categoria de não proprietário	Qual o vínculo do entrvistado com o imóvel
Proprietário	Não se aplica	Agropecuária

4) USOS DA PROPRIEDADE

4.1) Quais são os principais usos da propriedade

Agropecuária

4.2) Levantamento de dados dos usos da propriedade

Atividade de Uso	Nº de Animais	Produtividade Estimada	Destino da Produção	Renda média bruta
Não se aplica	Não se aplica	Não informado	Não se aplica	Não se aplica
Laranja, ponc?,	Não se aplica	Não informado	Não informado	Não informado
Gado Bovino	10	Não informado	Comercio feito na	Não informado
Gado Leiteiro	5	Não se aplica	Não informado	Não informado
Caprinos	Não se aplica	Não se aplica	Não se aplica	Não se aplica
Ovinos	20	Não se aplica	Comércio local	Não informado
Suínos	Não se aplica	Não se aplica	Não se aplica	Não se aplica
Aves	Não se aplica	Não se aplica	Não se aplica	Não se aplica
Leite	Não se aplica	Não informado	Não informado	Não informado
Queijo	Não se aplica	Não se aplica	Não se aplica	Não se aplica
Ovos	Não se aplica	Não se aplica	Não se aplica	Não se aplica
Mel	Não se aplica	Não se aplica	Não se aplica	Não se aplica

4.3) O proprietário faz uso de agrotóxico? Não

4.3.1) Quais? Não se aplica

4.3.2) Qual a destinação das embalagens? Não se aplica

QUESTIONÁRIO SOCIOECONÔMICO	Código da Propriedade (conforme Projeto de Desapropriação) 9

I - Características da propriedade

4.4) O proprietário desenvolve atividade econômica apenas nesta propriedade? Sim

4.5) Se não, especificar (se próprio, de terceiros, atividade desenvolvida, qual o tamanho da área utilizada, qual a renda obtida, quanto paga pela uso da área): Não se aplica

4.6) Possibilidade da remoção/relocação em imóvel próprio ou cedido: Não

4.7) Na propriedade existem benfeitorias não reprodutivas (casas, galpões, estufas, garagens, entre outros): Sim

4.7.1) Quais tipos? Estrutura de madeira para armazenamento

4.7.2) Quais? Não se aplica

4.7.3) As benfeitorias não reprodutivas encontram-se: Tem duas nascentes que estão a 300 metros de onde vai passar a estrada

5) Observações sobre a propriedade e a produção:

A estrada vai atingir Mata nativa, Pinheiros e eucaliptos. Tbm vai atingir a cerca de madeira nova da propriedade e uma área de pastagem. O morador ressaltou a importância de ter mais reuniões a respeito do assunto assim que possível. Para explicar certin.

6) NÚMERO DE CASAS NA PROPRIEDADE

6.1) Tem casa na propriedade? Sim

6.2) Quantas casas permanentemente ocupadas existem na propriedade? 1

6.3) Quantas casas ocasionalmente ocupadas existem na propriedade? 1

6.4) Quantas casas desocupadas existem na propriedade? 0

6.5) Total de casas na propriedade: 2

6.6) Número de casas cadastradas nesta propriedade: (apenas casas permanentemente ocupadas) 1

7) Foto:

Fonte: Bruna Tays Silva/2020

QUESTIONÁRIO SOCIOECONÔMICO	Código da Propriedade (conforme Projeto de Desapropriação) 9

II - Características das moradias desta propriedade

7) HABITAÇÃO/MORADIA

7.1) Características da 1ª moradia (Ficha 9.1) da propriedade [redacted] (Ficha 9)

7.1.1) Aspectos físicos

7.1.1.1) Qual o tamanho da residência em m2? 80

7.1.1.2) Qual o material que predomina na construção das paredes externas? Mista

7.1.1.3) Qual o material da cobertura? Telhas de barro

7.1.1.4) Qual o material do piso: Assoalho de Madeira

7.1.1.5) Condição geral da moradia? Regular

7.1.2) Saneamento básico

7.1.2.1) Origem da fonte d'água para esta moradia: Nascente

7.1.2.2) A água que abastece a residência está próxima a estrada atual? Não

7.1.2.3) Obs sobre a água que abastece a residência próxima a estrada atual: Nada consta

7.1.2.4) Tem banheiro interno? Sim

7.1.2.5) Esgoto encanado? Não

7.1.2.6) Qual a destinação do esgoto? Fossa séptica

7.1.2.7) Existe coleta de lixo? Sim

7.1.2.8) Qual a destinação do lixo? Coleta pública

7.1.3) Telefonia, Internet e mobilidade

7.1.3.1) Possui atendimento de serviço de telefonia? Não

7.1.3.2) Condições do serviço de telefonia: Não se aplica

7.1.3.3) Tem acesso a internet no local? Não

7.1.3.4) Condições do serviço de Internet: Não se aplica

7.1.3.5) Possui atendimento por transporte público? Sim

7.1.3.6) Condições do serviço de transporte público: Boa

7.1.3.7) Quais as formas de deslocamento mais utilizadas? Veiculo próprio

7.1.4) Atendimento à saúde e assistência social

7.1.4.1)) Existe creches ou CMEIs próximos a moradia? Não

7.1.4.2)) Para tratamento médico ou de urgência, a quais serviços de saúde recorre e onde? Posto Eliza Abraão imbau

7.1.4.3) Existe unidade de Saúde próximo a moradia? Sim

7.1.4.4) Como considera a estrutura física da Unidade de saúde? Boa

7.1.4.5) Como considera os serviços prestados pela Unidade de Saúde? Boa

7.1.4.6) Qual a sua percepção geral sobre os equipamento públicos presentes no bairro/região? Problema de poeira, buracos e fluxo de caminhões

7.1.4.7) Moradores com problemas de saúde, deficiência ou invalidez nesta moradia? Não

7.1.4.8) Qual problema? Não se aplica

7.1.4.9) O responsável/arrimo de família ou algum membro está registrado no Cadastro Único (CadÚnico): Não

7.1.4.10) Beneficiário de programas públicos de auxílio? Não

7.1.4.11) Qual? Não se aplica

7.1.4.12) Qual o valor do programa de auxílio? Não se aplica

7.1.4.13) Recebe auxílio-doença? Não

7.1.4.14) Valor do auxílio-doença? Não se aplica

7.1.4.15) Recebe auxílio-doença desde quando? Não se aplica

7.1.4.16) Possui atendimento socioassistencial familiar (CRAS, CREAS, CAPS, etc)? Não

7.1.4.17) Qual o valor do atendimento socioassistencial familiar? Não se aplica

7.1.4.18) Qual a instituição do atendimento socioassistencial familiar? Não se aplica

7.1.4.19) Algum membro da família é portador de necessidades especiais ou doenças crônicas? Não

7.1.4.20) Portador de necessidades especiais ou doenças crônicas faz tratamento? RC48 (Portador de necessidades especiais ou doenças crônicas faz tratamento?) Não se aplica

7.1.4,21) Qual doença do membro da família portador de necessidades especiais ou doenças crônicas? Não se aplica

7.1.4.22) Qual o nome do membro da família portador de necessidades especiais ou doenças crônicas? Não se aplica

7.1.5) Identificação do informante para esta moradia

7.1.5.1) Nome do informante: [redacted]

7.1.5.2) Em relação à esta moradia este informante é: Proprietário

7.1.5.3) Idade deste informante: 41

7.1.5.4) Sexo: Masculino

7.1.5.5) Vínculo empregatício: Funcionário público

7.1.5.6) Renda somada de todos os que moram na família: Não sabe

7.1.5.7) Condição da moradia: Própria

7.1.5.8) Há quanto tempo vive neste local? 7

7.1.5.9) Onde vivia antes de vir morar aqui? Imbau

7.1.5.10) Local de nascimento: Nova Cantu

7.1.6) Percepção deste informante

7.1.6.1) Qual a sua percepção em relação à via atual? Outra percepcao Pouca ocor acid veic

7.1.6.2) Há problemas de manutenção na via atual? Não

7.1.6.3) Descrever problemas de manutenção na via atual? Não se aplica

7.1.6.4) Há problemas de segurança na via atual? Não

7.1.6.5) Descrição dos problemas de segurança na via atual? Não se aplica

7.1.6.6) Há elevado fluxo de veículos? Sim

7.1.6.7) Especificar o tipo de fluxo de veículos (passeio, carga, etc): Caminhões da Klabin

7.1.6.8) Há outros problemas relacionados à via atual? Sim

7.1.6.9) Descrição de outros problemas de segurança na via atual? Só pra registrar que há patrulhamento na estrada

QUESTIONÁRIO SOCIOECONÔMICO	Código da Propriedade (conforme Projeto de Desapropriação) 9

7.1.6.10) Impactos do empreendimento sobre esta residência: Não se aplica

7.1.6.11) Observações complementares: Empreendimento vai atingir Eucaliptos, Pinheiro, cerca de madeira nova e área de Pastagem

7.1.7) Foto:

Fonte: Bruna Tays Silva/2020

8) DADOS DO CADASTRADOR

Nome Completo: Bruna Tays Silva Data Cadastramento: 16/04/2020

QUESTIONÁRIO SOCIOECONÔMICO	Código da Propriedade (conforme Projeto de Desapropriação) 10

I - Características da propriedade

1) EMPREENDIMENTO

Implantação de rodovia - PR-160 - Imbaú/Reserva

2) INFORMAÇÕES DA PROPRIEDADE

Nome do proprietário	Comunidade/Localidade	Município/UF
[redacted]	Fazenda Planalto	Imbaú/PR

Endereço completo: PR 160

Imóvel	Área (hectares)	Matrícula/UF	Situação documental
Rural	338,38	24659 (RI de Telêmaco	Escritura registrada

3) IDENTIFICAÇÂO DO ENTREVISTADO

Nome	Telefone
[redacted]	Não informado
Endereço completo	**Município/UF**
PR 160	Londrina/PR

Qual a categoria do entrevistado	Categoria de não proprietário	Qual o vínculo do entrvistado com o imóvel
Proprietário	Não se aplica	Agropecuária e cerealista

4) USOS DA PROPRIEDADE

4.1) Quais são os principais usos da propriedade

Agropecuária e cerealista

4.2) Levantamento de dados dos usos da propriedade

Atividade de Uso	Nº de Animais	Produtividade Estimada	Destino da Produção	Renda média bruta
Soja milho feijão e	Não se aplica	Não informado	Soja, exportação,	Não informado
Não se aplica	Não se aplica	Não se aplica	Não se aplica	Não se aplica
Gado Bovino	120	Não informado	Não informado	Não informado
Gado Leiteiro	Não se aplica	Não se aplica	Não se aplica	Não se aplica
Caprinos	Não se aplica	Não se aplica	Não se aplica	Não se aplica
Ovinos	Não se aplica	Não se aplica	Não se aplica	Não se aplica
Suínos	Não se aplica	Não se aplica	Não se aplica	Não se aplica
Aves	Não se aplica	Não se aplica	Não se aplica	Não se aplica
Leite	Não se aplica	Não se aplica	Não se aplica	Não se aplica
Queijo	Não se aplica	Não se aplica	Não se aplica	Não se aplica
Ovos	Não se aplica	Não se aplica	Não se aplica	Não se aplica
Mel	Não se aplica	Não se aplica	Não se aplica	Não se aplica

4.3) O proprietário faz uso de agrotóxico? Sim

4.3.1) Quais? Fungicidas e inseticidas são os que mais utilizamos. Fertilizantes usamos cerca de 30% a menos que o usual, bem como os herbicidas

4.3.2) Qual a destinação das embalagens? Órgãos competentes, Ampara

QUESTIONÁRIO SOCIOECONÔMICO	Código da Propriedade (conforme Projeto de Desapropriação) 10

I - Características da propriedade

4.4) O proprietário desenvolve atividade econômica apenas nesta propriedade? Sim

4.5) Se não, especificar (se próprio, de terceiros, atividade desenvolvida, qual o tamanho da área utilizada, qual a renda obtida, quanto paga pela uso da área): Não se aplica

4.6) Possibilidade da remoção/relocação em imóvel próprio ou cedido: Não

4.7) Na propriedade existem benfeitorias não reprodutivas (casas, galpões, estufas, garagens, entre outros): Sim

4.7.1) Quais tipos? Garagens

4.7.2) Quais? Não se aplica

4.7.3) As benfeitorias não reprodutivas encontram-se: Não se enquadra em nenhuma situação de risco

5) Observações sobre a propriedade e a produção:

A faixa de domínio atingirá parte frontal da área da propriedade. A faixa não edificante deverá atingir plantio rotativo de grãos e plantio de eucalipto. Cerca com mourão em madeira e fio de arame liso

6) NÚMERO DE CASAS NA PROPRIEDADE

6.1) Tem casa na propriedade? Sim

6.2) Quantas casas permanentemente ocupadas existem na propriedade? 3

6.3) Quantas casas ocasionalmente ocupadas existem na propriedade? 0

6.4) Quantas casas desocupadas existem na propriedade? 0

6.5) Total de casas na propriedade: 3

6.6) Número de casas cadastradas nesta propriedade: (apenas casas permanentemente ocupadas) 3

7) Foto:

Fonte: José Renato Teixeira da Silva/2020

QUESTIONÁRIO SOCIOECONÔMICO	Código da Propriedade (conforme Projeto de Desapropriação) 10

II - Características das moradias desta propriedade

7) HABITAÇÃO/MORADIA

7.1) Características da 1ª moradia (Ficha 10.1) da propriedade [redacted] (Ficha 10)

7.1.1) Aspectos físicos

7.1.1.1) Qual o tamanho da residência em m2? 150

7.1.1.2) Qual o material que predomina na construção das paredes externas? Alvenaria e Concreto

7.1.1.3) Qual o material da cobertura? Telhas de fibrocimento

7.1.1.4) Qual o material do piso: Concreto sem Revestimento

7.1.1.5) Condição geral da moradia? Ótima

7.1.2) Saneamento básico

7.1.2.1) Origem da fonte d'água para esta moradia: Nascente

7.1.2.2) A água que abastece a residência está próxima a estrada atual? Não

7.1.2.3) Obs sobre a água que abastece a residência próxima a estrada atual: Nada consta

7.1.2.4) Tem banheiro interno? Sim

7.1.2.5) Esgoto encanado? Não

7.1.2.6) Qual a destinação do esgoto? Fossa séptica

7.1.2.7) Existe coleta de lixo? Não

7.1.2.8) Qual a destinação do lixo? Enterra

7.1.3) Telefonia, Internet e mobilidade

7.1.3.1) Possui atendimento de serviço de telefonia? Sim

7.1.3.2) Condições do serviço de telefonia: Boa

7.1.3.3) Tem acesso a internet no local? Sim

7.1.3.4) Condições do serviço de Internet: Boa

7.1.3.5) Possui atendimento por transporte público? Sim

7.1.3.6) Condições do serviço de transporte público: Boa

7.1.3.7) Quais as formas de deslocamento mais utilizadas? Veiculo próprio

7.1.4) Atendimento à saúde e assistência social

7.1.4.1)) Existe creches ou CMEIs próximos a moradia? Não

7.1.4.2)) Para tratamento médico ou de urgência, a quais serviços de saúde recorre e onde? Cidade de Imbaú

7.1.4.3) Existe unidade de Saúde próximo a moradia? Não

7.1.4.4) Como considera a estrutura física da Unidade de saúde? Boa

7.1.4.5) Como considera os serviços prestados pela Unidade de Saúde? Boa

7.1.4.6) Qual a sua percepção geral sobre os equipamento públicos presentes no bairro/região? Boa

7.1.4.7) Moradores com problemas de saúde, deficiência ou invalidez nesta moradia? Não

7.1.4.8) Qual problema? Não se aplica

7.1.4.9) O responsável/arrimo de família ou algum membro está registrado no Cadastro Único (CadÚnico): Não

7.1.4.10) Beneficiário de programas públicos de auxílio? Não

7.1.4.11) Qual? Não se aplica

7.1.4.12) Qual o valor do programa de auxílio? Não se aplica

7.1.4.13) Recebe auxílio-doença? Não

7.1.4.14) Valor do auxílio-doença? Não se aplica

7.1.4.15) Recebe auxílio-doença desde quando? Não se aplica

7.1.4.16) Possui atendimento socioassistencial familiar (CRAS, CREAS, CAPS, etc)? Não

7.1.4.17) Qual o valor do atendimento socioassistencial familiar? Não se aplica

7.1.4.18) Qual a instituição do atendimento socioassistencial familiar? Não se aplica

7.1.4.19) Algum membro da família é portador de necessidades especiais ou doenças crônicas? Não

7.1.4.20) Portador de necessidades especiais ou doenças crônicas faz tratamento? RC48 (Portador de necessidades especiais ou doenças crônicas faz tratamento?) Não se aplica

7.1.4,21) Qual doença do membro da família portador de necessidades especiais ou doenças crônicas? Não se aplica

7.1.4.22) Qual o nome do membro da família portador de necessidades especiais ou doenças crônicas? Não se aplica

7.1.5) Identificação do informante para esta moradia

7.1.5.1) Nome do informante [redacted]

7.1.5.2) Em relação à esta moradia este informante é: Proprietário

7.1.5.3) Idade deste informante: 31

7.1.5.4) Sexo: Masculino

7.1.5.5) Vínculo empregatício: empresario

7.1.5.6) Renda somada de todos os que moram na família: Mais que 10 SM

7.1.5.7) Condição da moradia: Própria

7.1.5.8) Há quanto tempo vive neste local? 7

7.1.5.9) Onde vivia antes de vir morar aqui? Londrina

7.1.5.10) Local de nascimento: Londrina

7.1.6) Percepção deste informante

7.1.6.1) Qual a sua percepção em relação à via atual? Nenhuma observação

7.1.6.2) Há problemas de manutenção na via atual? Sim

7.1.6.3) Descrever problemas de manutenção na via atual? Poeira buraco

7.1.6.4) Há problemas de segurança na via atual? Sim

7.1.6.5) Descrição dos problemas de segurança na via atual? Sente insegurança, não transita à noite

7.1.6.6) Há elevado fluxo de veículos? Sim

7.1.6.7) Especificar o tipo de fluxo de veículos (passeio, carga, etc): Caminhões

7.1.6.8) Há outros problemas relacionados à via atual? Não

7.1.6.9) Descrição de outros problemas de segurança na via atual? Não se aplica

7.1.6.10) Impactos do empreendimento sobre esta residência: Não se aplica

QUESTIONÁRIO SOCIOECONÔMICO	Código da Propriedade (conforme Projeto de Desapropriação) 10

7.1.6.11) Observações complementares: Nenhuma observação sobre esta moradia

7.1.7) Foto:

Fonte: José Renato Teixeira da Silva/2020

QUESTIONÁRIO SOCIOECONÔMICO	Código da Propriedade (conforme Projeto de Desapropriação) 10

7.2) Características da 2ª moradia (Ficha 10.2) da propriedade Adelino Castoldi (Ficha 10)

7.2.1) Aspectos físicos

7.2.1.1) Qual o tamanho da residência em m2? 100

7.2.1.2) Qual o material que predomina na construção das paredes externas? Alvenaria e Concreto

7.2.1.3) Qual o material da cobertura? Telhas de fibrocimento

7.2.1.4) Qual o material do piso: Concreto sem Revestimento

7.2.1.5) Condição geral da moradia? Ótima

7.2.2) Saneamento básico

7.2.2.1) Origem da fonte d'água para esta moradia: Nascente

7.2.2.2) A água que abastece a residência está próxima a estrada atual? Não

7.2.2.3) Obs sobre a água que abastece a residência próxima a estrada atual: Nada consta

7.2.2.4) Tem banheiro interno? Sim

7.2.2.5) Esgoto encanado? Não

7.2.2.6) Qual a destinação do esgoto? Fossa séptica

7.2.2.7) Existe coleta de lixo? Não

7.2.2.8) Qual a destinação do lixo? Enterra

7.2.3) Telefonia, Internet e mobilidade

7.2.3.1) Possui atendimento de serviço de telefonia? Sim

7.2.3.2) Condições do serviço de telefonia: Boa

7.2.3.3) Tem acesso a internet no local? Sim

7.2.3.4) Condições do serviço de Internet: Boa

7.2.3.5) Possui atendimento por transporte público? Sim

7.2.3.6) Condições do serviço de transporte público: Boa

7.2.3.7) Quais as formas de deslocamento mais utilizadas? Veiculo próprio

7.2.4) Atendimento à saúde e assistência social

7.2.4.1)) Existe creches ou CMEIs próximos a moradia? Não

7.2.4.2)) Para tratamento médico ou de urgência, a quais serviços de saúde recorre e onde? Cidade de Imbaú

7.2.4.3) Existe unidade de Saúde próximo a moradia? Não

7.2.4.4) Como considera a estrutura física da Unidade de saúde? Boa

7.2.4.5) Como considera os serviços prestados pela Unidade de Saúde? Boa

7.2.4.6) Qual a sua percepção geral sobre os equipamento públicos presentes no bairro/região? Boa

7.2.4.7) Moradores com problemas de saúde, deficiência ou invalidez nesta moradia? Não

7.2.4.8) Qual problema? Não se aplica

7.2.4.9) O responsável/arrimo de família ou algum membro está registrado no Cadastro Único (CadÚnico): Não

7.2.4.10) Beneficiário de programas públicos de auxílio? Não

7.2.4.12) Qual o valor do programa de auxílio? Não se aplica

7.2.4.13) Recebe auxílio-doença? Não

7.2.4.14) Valor do auxílio-doença? Não se aplica

7.2.4.15) Recebe auxílio-doença desde quando? Não se aplica

7.2.4.16) Possui atendimento socioassistencial familiar (CRAS, CREAS, CAPS, etc)? Não

7.2.4.17) Qual o valor do atendimento socioassistencial familiar? Não se aplica

7.2.4.18) Qual a instituição do atendimento socioassistencial familiar? Não se aplica

7.2.4.19) Algum membro da família é portador de necessidades especiais ou doenças crônicas? Não

7.2.4.20) Portador de necessidades especiais ou doenças crônicas faz tratamento? RC48 (Portador de necessidades especiais ou doenças crônicas faz tratamento?) Não se aplica

7.2.4,21) Qual doença do membro da família portador de necessidades especiais ou doenças crônicas? Não se aplica

7.2.4.22) Qual o nome do membro da família portador de necessidades especiais ou doenças crônicas? Não se aplica

7.2.5) Identificação do informante para esta moradia

7.2.5.1) Nome do informante: Ver

7.2.5.2) Em relação à esta moradia este informante é: Proprietário

7.2.5.3) Idade deste informante: Não informado

7.2.5.4) Sexo: Masculino

7.2.5.5) Vínculo empregatício: Não informado

7.2.5.6) Renda somada de todos os que moram na família: 1 SM

7.2.5.7) Condição da moradia: Própria

7.2.5.8) Há quanto tempo vive neste local? Não informado

7.2.5.9) Onde vivia antes de vir morar aqui? Não informado

7.2.5.10) Local de nascimento: Não informado

7.2.6) Percepção deste informante

7.2.6.1) Qual a sua percepção em relação à via atual? Nenhuma observação

7.2.6.2) Há problemas de manutenção na via atual? Sim

7.2.6.3) Descrever problemas de manutenção na via atual? Necessidade de eliminar a poeira

7.2.6.4) Há problemas de segurança na via atual? Não

7.2.6.5) Descrição dos problemas de segurança na via atual? Não se aplica

7.2.6.6) Há elevado fluxo de veículos? Sim

7.2.6.7) Especificar o tipo de fluxo de veículos (passeio, carga, etc): Principalmente caminhões que transportam madeira

7.2.6.8) Há outros problemas relacionados à via atual? Não

7.2.6.9) Descrição de outros problemas de segurança na via atual? Não se aplica

7.2.6.10) Impactos do empreendimento sobre esta residência: Não se aplica

7.2.6.11) Observações complementares: Nenhuma observação sobre esta moradia

7.2.7) Foto:

QUESTIONÁRIO SOCIOECONÔMICO	Código da Propriedade (conforme Projeto de Desapropriação) 10

Fonte: José Renato Teixeira da Silva/2020

7.3) Características da 3ª moradia (Ficha 10.3) da propriedade Adelino Castoldi (Ficha 10)

7.3.1) Aspectos físicos

7.3.1.1) Qual o tamanho da residência em m2? 48

7.3.1.2) Qual o material que predomina na construção das paredes externas? Alvenaria e Concreto

7.3.1.3) Qual o material da cobertura? Telhas de fibrocimento

7.3.1.4) Qual o material do piso: Concreto sem Revestimento

7.3.1.5) Condição geral da moradia? Boa

7.3.2) Saneamento básico

7.3.2.1) Origem da fonte d'água para esta moradia: Nascente

7.3.2.2) A água que abastece a residência está próxima a estrada atual? Não

7.3.2.3) Obs sobre a água que abastece a residência próxima a estrada atual: Nada consta

7.3.2.4) Tem banheiro interno? Sim

7.3.2.5) Esgoto encanado? Não

7.3.2.6) Qual a destinação do esgoto? Fossa séptica

7.3.2.7) Existe coleta de lixo? Sim

7.3.2.8) Qual a destinação do lixo? Coleta pública

7.3.3) Telefonia, Internet e mobilidade

7.3.3.1) Possui atendimento de serviço de telefonia? Sim

7.3.3.2) Condições do serviço de telefonia: Boa

7.3.3.3) Tem acesso a internet no local? Sim

7.3.3.4) Condições do serviço de Internet: Boa

7.3.3.5) Possui atendimento por transporte público? Sim

7.3.3.6) Condições do serviço de transporte público: Boa

7.3.3.7) Quais as formas de deslocamento mais utilizadas? Transporte coletivo

7.3.4) Atendimento à saúde e assistência social

7.3.4.1)) Existe creches ou CMEIs próximos a moradia? Não

7.3.4.2)) Para tratamento médico ou de urgência, a quais serviços de saúde recorre e onde? Imbaú

7.3.4.3) Existe unidade de Saúde próximo a moradia? Não

7.3.4.4) Como considera a estrutura física da Unidade de saúde? Boa

7.3.4.5) Como considera os serviços prestados pela Unidade de Saúde? Boa

7.3.4.6) Qual a sua percepção geral sobre os equipamento públicos presentes no bairro/região? Boa

7.3.4.7) Moradores com problemas de saúde, deficiência ou invalidez nesta moradia? Não

7.3.4.8) Qual problema? Não se aplica

7.3.4.9) O responsável/arrimo de família ou algum membro está registrado no Cadastro Único (CadÚnico): Não

7.3.4.10) Beneficiário de programas públicos de auxílio? Não

7.3.4.12) Qual o valor do programa de auxílio? Não se aplica

7.3.4.13) Recebe auxílio-doença? Não

7.3.4.14) Valor do auxílio-doença? Não se aplica

7.3.4.15) Recebe auxílio-doença desde quando? Não se aplica

7.3.4.16) Possui atendimento socioassistencial familiar (CRAS, CREAS, CAPS, etc)? Não

7.3.4.17) Qual o valor do atendimento socioassistencial familiar? Não se aplica

7.3.4.18) Qual a instituição do atendimento socioassistencial familiar? Não se aplica

7.3.4.19) Algum membro da família é portador de necessidades especiais ou doenças crônicas? Não

7.3.4.20) Portador de necessidades especiais ou doenças crônicas faz tratamento? RC48 (Portador de necessidades especiais ou doenças crônicas faz tratamento?) Não se aplica

7.3.4,21) Qual doença do membro da família portador de necessidades especiais ou doenças crônicas? Não se aplica

7.3.4.22) Qual o nome do membro da família portador de necessidades especiais ou doenças crônicas? Não se aplica

7.3.5) Identificação do informante para esta moradia

7.3.5.1) Nome do informante: [redacted]

7.3.5.2) Em relação à esta moradia este informante é: Empregado

7.3.5.3) Idade deste informante: 54

7.3.5.4) Sexo: Masculino

7.3.5.5) Vínculo empregatício: Funcionário privado

7.3.5.6) Renda somada de todos os que moram na família: 3 SM

7.3.5.7) Condição da moradia: Cedida

7.3.5.8) Há quanto tempo vive neste local? 8

7.3.5.9) Onde vivia antes de vir morar aqui? Tibagi

7.3.5.10) Local de nascimento: Ponta Grossa

7.3.6) Percepção deste informante

7.3.6.1) Qual a sua percepção em relação à via atual? Nenhuma observação

7.3.6.2) Há problemas de manutenção na via atual? Sim

7.3.6.3) Descrever problemas de manutenção na via atual? Necessidade de eliminar a poeira

7.3.6.4) Há problemas de segurança na via atual? Sim

7.3.6.5) Descrição dos problemas de segurança na via atual? Roubo de veículos

7.3.6.6) Há elevado fluxo de veículos? Sim

7.3.6.7) Especificar o tipo de fluxo de veículos (passeio, carga, etc): Caminhões

7.3.6.8) Há outros problemas relacionados à via atual? Não

7.3.6.9) Descrição de outros problemas de segurança na via atual? Não se aplica

7.3.6.10) Impactos do empreendimento sobre esta residência: Não se aplica

7.3.6.11) Observações complementares: Nenhuma observação sobre esta moradia

7.3.7) Foto:

QUESTIONÁRIO SOCIOECONÔMICO	Código da Propriedade (conforme Projeto de Desapropriação) 10

Fonte: José Renato Teixeira da Silva/2020

8) DADOS DO CADASTRADOR

Nome Completo: José Renato Teixeira da Silva Data Cadastramento: 15/04/2020

QUESTIONÁRIO SOCIOECONÔMICO	Código da Propriedade (conforme Projeto de Desapropriação) 11

I - Características da propriedade

1) EMPREENDIMENTO

Implantação de rodovia - PR-160 - Imbaú/Reserva

2) INFORMAÇÕES DA PROPRIEDADE

Nome do proprietário	Comunidade/Localidade	Município/UF
[redacted]	Corrente	Imbaú/PR

Endereço completo: Estrada

Imóvel	Área (hectares)	Matrícula/UF	Situação documental
Rural	853,42	20161 (RI de Telêmaco	Escritura registrada

3) IDENTIFICAÇÂO DO ENTREVISTADO

Nome	Telefone
[redacted]	Não informado

Endereço completo	Município/UF
Estrada	Imbau/PR

Qual a categoria do entrevistado	Categoria de não proprietário	Qual o vínculo do entrvistado com o imóvel
Proprietário	Não se aplica	Reflorestamento

4) USOS DA PROPRIEDADE

4.1) Quais são os principais usos da propriedade

Reflorestamento

4.2) Levantamento de dados dos usos da propriedade

Atividade de Uso	Nº de Animais	Produtividade Estimada	Destino da Produção	Renda média bruta
Milho	Não se aplica	Não informado	Silagem	Não informado
Eucalipto	Não se aplica	Não informado	Não informado	Não informado
Gado Bovino	400	Não informado	Venda direto	180
Gado Leiteiro	30	Não se aplica	Consumo	Não informado
Caprinos	Não se aplica	Não se aplica	Não se aplica	Não se aplica
Ovinos	Não se aplica	Não se aplica	Não se aplica	Não se aplica
Suínos	Não se aplica	Não se aplica	Não se aplica	Não se aplica
Aves	100	Não informado	Consumo	Não informado
Leite	Não se aplica	Não informado	Não informado	Não informado
Queijo	Não se aplica	Não se aplica	Não se aplica	Não se aplica
Ovos	Não se aplica	Não informado	Consumo doméstico	Não informado
Mel	Não se aplica	Não se aplica	Não se aplica	Não se aplica

4.3) O proprietário faz uso de agrotóxico? Não

4.3.1) Quais? Não se aplica

4.3.2) Qual a destinação das embalagens? Não se aplica

QUESTIONÁRIO SOCIOECONÔMICO	Código da Propriedade (conforme Projeto de Desapropriação) 11

I - Características da propriedade

4.4) O proprietário desenvolve atividade econômica apenas nesta propriedade? Sim

4.5) Se não, especificar (se próprio, de terceiros, atividade desenvolvida, qual o tamanho da área utilizada, qual a renda obtida, quanto paga pela uso da área): Não se aplica

4.6) Possibilidade da remoção/relocação em imóvel próprio ou cedido: Não

4.7) Na propriedade existem benfeitorias não reprodutivas (casas, galpões, estufas, garagens, entre outros): Sim

4.7.1) Quais tipos? Casas, barracões, mangueira, estábulo

4.7.2) Quais? 2100 metros da propriedade, localizada na parte de frente para a estrada. Área de plantio e reflorestamento

4.7.3) As benfeitorias não reprodutivas encontram-se: Não se enquadra em nenhuma situação de risco

5) Observações sobre a propriedade e a produção:

A maior parte da renda vem da silvicultura e do gado. A faixa de domínio atingirá parte frontal da área da propriedade. A faixa não edificante deverá atingir plantio de eucalipto. Atingirá plantio de eucalipto

6) NÚMERO DE CASAS NA PROPRIEDADE

6.1) Tem casa na propriedade? Sim

6.2) Quantas casas permanentemente ocupadas existem na propriedade? 2

6.3) Quantas casas ocasionalmente ocupadas existem na propriedade? 1

6.4) Quantas casas desocupadas existem na propriedade? 0

6.5) Total de casas na propriedade: 2

6.6) Número de casas cadastradas nesta propriedade: (apenas casas permanentemente ocupadas) 2

7) Foto:

Fonte: Carolina Iarosz/2020

QUESTIONÁRIO SOCIOECONÔMICO	Código da Propriedade (conforme Projeto de Desapropriação) 11

II - Características das moradias desta propriedade

7) HABITAÇÃO/MORADIA

7.1) Características da 1ª moradia (Ficha 11.1) da propriedade [redacted] (Ficha 11)

7.1.1) Aspectos físicos

7.1.1.1) Qual o tamanho da residência em m2? 150

7.1.1.2) Qual o material que predomina na construção das paredes externas? Alvenaria Sem Reboco

7.1.1.3) Qual o material da cobertura? Telhas de fibrocimento

7.1.1.4) Qual o material do piso: Concreto com Revestimento

7.1.1.5) Condição geral da moradia? Boa

7.1.2) Saneamento básico

7.1.2.1) Origem da fonte d'água para esta moradia: Nascente

7.1.2.2) A água que abastece a residência está próxima a estrada atual? Não

7.1.2.3) Obs sobre a água que abastece a residência próxima a estrada atual: Nada consta

7.1.2.4) Tem banheiro interno? Não

7.1.2.5) Esgoto encanado? Não

7.1.2.6) Qual a destinação do esgoto? Fossa séptica

7.1.2.7) Existe coleta de lixo? Não

7.1.2.8) Qual a destinação do lixo? Enterra

7.1.3) Telefonia, Internet e mobilidade

7.1.3.1) Possui atendimento de serviço de telefonia? Sim

7.1.3.2) Condições do serviço de telefonia: Boa

7.1.3.3) Tem acesso a internet no local? Não

7.1.3.4) Condições do serviço de Internet: Não se aplica

7.1.3.5) Possui atendimento por transporte público? Sim

7.1.3.6) Condições do serviço de transporte público: Boa

7.1.3.7) Quais as formas de deslocamento mais utilizadas? Veiculo próprio

7.1.4) Atendimento à saúde e assistência social

7.1.4.1)) Existe creches ou CMEIs próximos a moradia? Não

7.1.4.2)) Para tratamento médico ou de urgência, a quais serviços de saúde recorre e onde? O funcionário e a família que residem na propriedade costumam a utilizar os serviços públicos no município de Imbaú

7.1.4.3) Existe unidade de Saúde próximo a moradia? Não

7.1.4.4) Como considera a estrutura física da Unidade de saúde? Boa

7.1.4.5) Como considera os serviços prestados pela Unidade de Saúde? Boa

7.1.4.6) Qual a sua percepção geral sobre os equipamento públicos presentes no bairro/região? Não utiliza

7.1.4.7) Moradores com problemas de saúde, deficiência ou invalidez nesta moradia? Não

7.1.4.8) Qual problema? Não se aplica

7.1.4.9) O responsável/arrimo de família ou algum membro está registrado no Cadastro Único (CadÚnico): Não

7.1.4.10) Beneficiário de programas públicos de auxílio? Não

7.1.4.11) Qual? Não se aplica

7.1.4.12) Qual o valor do programa de auxílio? Não se aplica

7.1.4.13) Recebe auxílio-doença? Não

7.1.4.14) Valor do auxílio-doença? Não se aplica

7.1.4.15) Recebe auxílio-doença desde quando? Não se aplica

7.1.4.16) Possui atendimento socioassistencial familiar (CRAS, CREAS, CAPS, etc)? Não

7.1.4.17) Qual o valor do atendimento socioassistencial familiar? Não se aplica

7.1.4.18) Qual a instituição do atendimento socioassistencial familiar? Não se aplica

7.1.4.19) Algum membro da família é portador de necessidades especiais ou doenças crônicas? Não

7.1.4.20) Portador de necessidades especiais ou doenças crônicas faz tratamento? RC48 (Portador de necessidades especiais ou doenças crônicas faz tratamento?) Não se aplica

7.1.4,21) Qual doença do membro da família portador de necessidades especiais ou doenças crônicas? Não se aplica

7.1.4.22) Qual o nome do membro da família portador de necessidades especiais ou doenças crônicas? Não se aplica

7.1.5) Identificação do informante para esta moradia

7.1.5.1) Nome do informante: Proprietário

7.1.5.2) Em relação à esta moradia este informante é: Proprietário

7.1.5.3) Idade deste informante: 66

7.1.5.4) Sexo: Masculino

7.1.5.5) Vínculo empregatício: empresario

7.1.5.6) Renda somada de todos os que moram na família: Mais que 10 SM

7.1.5.7) Condição da moradia: Própria

7.1.5.8) Há quanto tempo vive neste local? 45

7.1.5.9) Onde vivia antes de vir morar aqui? Telêmaco Borba

7.1.5.10) Local de nascimento: Tibagi

7.1.6) Percepção deste informante

7.1.6.1) Qual a sua percepção em relação à via atual? Conservada mas muita poeira, muita lama quando chove

7.1.6.2) Há problemas de manutenção na via atual? Não

7.1.6.3) Descrever problemas de manutenção na via atual? Não se aplica

7.1.6.4) Há problemas de segurança na via atual? Não

7.1.6.5) Descrição dos problemas de segurança na via atual? Não se aplica

7.1.6.6) Há elevado fluxo de veículos? Sim

7.1.6.7) Especificar o tipo de fluxo de veículos (passeio, carga, etc): Caminhão pesado, carros de passeio

7.1.6.8) Há outros problemas relacionados à via atual? Não

7.1.6.9) Descrição de outros problemas de segurança na via atual? Não se aplica

QUESTIONÁRIO SOCIOECONÔMICO	Código da Propriedade (conforme Projeto de Desapropriação) 11

7.1.6.10) Impactos do empreendimento sobre esta residência: Não se aplica

7.1.6.11) Observações complementares: Várias matrículas já unificadas

7.1.7) Foto:

Fonte: Carolina Iarosz/2020

QUESTIONÁRIO SOCIOECONÔMICO	Código da Propriedade (conforme Projeto de Desapropriação) 11

7.2) Características da 2ª moradia (Ficha 11.2) da propriedade Marcos Ferreira de Camargo (Ficha 11)

7.2.1) Aspectos físicos

7.2.1.1) Qual o tamanho da residência em m2? 180

7.2.1.2) Qual o material que predomina na construção das paredes externas? Alvenaria e Concreto

7.2.1.3) Qual o material da cobertura? Telhas de fibrocimento

7.2.1.4) Qual o material do piso: Concreto com Revestimento

7.2.1.5) Condição geral da moradia? Boa

7.2.2) Saneamento básico

7.2.2.1) Origem da fonte d'água para esta moradia: Nascente

7.2.2.2) A água que abastece a residência está próxima a estrada atual? Não

7.2.2.3) Obs sobre a água que abastece a residência próxima a estrada atual: Nada consta

7.2.2.4) Tem banheiro interno? Sim

7.2.2.5) Esgoto encanado? Não

7.2.2.6) Qual a destinação do esgoto? Fossa séptica

7.2.2.7) Existe coleta de lixo? Não

7.2.2.8) Qual a destinação do lixo? Enterra

7.2.3) Telefonia, Internet e mobilidade

7.2.3.1) Possui atendimento de serviço de telefonia? Sim

7.2.3.2) Condições do serviço de telefonia: Boa

7.2.3.3) Tem acesso a internet no local? Não

7.2.3.4) Condições do serviço de Internet: Não se aplica

7.2.3.5) Possui atendimento por transporte público? Sim

7.2.3.6) Condições do serviço de transporte público: Boa

7.2.3.7) Quais as formas de deslocamento mais utilizadas? Veiculo próprio

7.2.4) Atendimento à saúde e assistência social

7.2.4.1)) Existe creches ou CMEIs próximos a moradia? Não

7.2.4.2)) Para tratamento médico ou de urgência, a quais serviços de saúde recorre e onde? Não utiza

7.2.4.3) Existe unidade de Saúde próximo a moradia? Não

7.2.4.4) Como considera a estrutura física da Unidade de saúde? Boa

7.2.4.5) Como considera os serviços prestados pela Unidade de Saúde? Boa

7.2.4.6) Qual a sua percepção geral sobre os equipamento públicos presentes no bairro/região? Boa

7.2.4.7) Moradores com problemas de saúde, deficiência ou invalidez nesta moradia? Não

7.2.4.8) Qual problema? Não se aplica

7.2.4.9) O responsável/arrimo de família ou algum membro está registrado no Cadastro Único (CadÚnico): Não

7.2.4.10) Beneficiário de programas públicos de auxílio? Não

7.2.4.12) Qual o valor do programa de auxílio? Não se aplica

7.2.4.13) Recebe auxílio-doença? Não

7.2.4.14) Valor do auxílio-doença? Não se aplica

7.2.4.15) Recebe auxílio-doença desde quando? Não se aplica

7.2.4.16) Possui atendimento socioassistencial familiar (CRAS, CREAS, CAPS, etc)? Não

7.2.4.17) Qual o valor do atendimento socioassistencial familiar? Não se aplica

7.2.4.18) Qual a instituição do atendimento socioassistencial familiar? Não se aplica

7.2.4.19) Algum membro da família é portador de necessidades especiais ou doenças crônicas? Não

7.2.4.20) Portador de necessidades especiais ou doenças crônicas faz tratamento? RC48 (Portador de necessidades especiais ou doenças crônicas faz tratamento?) Não se aplica

7.2.4,21) Qual doença do membro da família portador de necessidades especiais ou doenças crônicas? Não se aplica

7.2.4.22) Qual o nome do membro da família portador de necessidades especiais ou doenças crônicas? Não se aplica

7.2.5) Identificação do informante para esta moradia

7.2.5.1) Nome do informante [redacted]

7.2.5.2) Em relação à esta moradia este informante é: Proprietario

7.2.5.3) Idade deste informante: Não informado

7.2.5.4) Sexo: Masculino

7.2.5.5) Vínculo empregatício: Não informado

7.2.5.6) Renda somada de todos os que moram na família: Mais que 10 SM

7.2.5.7) Condição da moradia: Própria

7.2.5.8) Há quanto tempo vive neste local? 45

7.2.5.9) Onde vivia antes de vir morar aqui? Não informado

7.2.5.10) Local de nascimento: Não informado

7.2.6) Percepção deste informante

7.2.6.1) Qual a sua percepção em relação à via atual? Nenhuma observação

7.2.6.2) Há problemas de manutenção na via atual? Sim

7.2.6.3) Descrever problemas de manutenção na via atual? Muita poeira, barro, buraco

7.2.6.4) Há problemas de segurança na via atual? Não

7.2.6.5) Descrição dos problemas de segurança na via atual? Não se aplica

7.2.6.6) Há elevado fluxo de veículos? Não

7.2.6.7) Especificar o tipo de fluxo de veículos (passeio, carga, etc): Não se aplica

7.2.6.8) Há outros problemas relacionados à via atual? Não

7.2.6.9) Descrição de outros problemas de segurança na via atual? Não se aplica

7.2.6.10) Impactos do empreendimento sobre esta residência: Não se aplica

7.2.6.11) Observações complementares: Utiliza a casa esporadicamente.

7.2.7) Foto:

QUESTIONÁRIO SOCIOECONÔMICO	Código da Propriedade (conforme Projeto de Desapropriação) 11

Fonte: Carolina Iarosz/2020

8) DADOS DO CADASTRADOR

Nome Completo: Carolina Iarosz Data Cadastramento: 16/04/2020

QUESTIONÁRIO SOCIOECONÔMICO	Código da Propriedade (conforme Projeto de Desapropriação) 12

I - Características da propriedade

1) EMPREENDIMENTO

Implantação de rodovia - PR-160 - Imbaú/Reserva

2) INFORMAÇÕES DA PROPRIEDADE

Nome do proprietário	Comunidade/Localidade	Município/UF
[redacted]	Bela Vista da Corrente	Imbaú/PR

Endereço completo

Rodovia PR-160, Bela Vista da Corrente

Imóvel	Área (hectares)	Matrícula/UF	Situação documental
Rural	6,83	32300 (RI de Telêmaco	Escritura registrada

3) IDENTIFICAÇÂO DO ENTREVISTADO

Nome	Telefone
[redacted]	Não informado

Endereço completo	Município/UF
Rodovia PR-160, Bela Vista da Corrente	Reserva/PR

Qual a categoria do entrevistado	Categoria de não proprietário	Qual o vínculo do entrvistado com o imóvel
Proprietário	Não se aplica	Agricultura

4) USOS DA PROPRIEDADE

4.1) Quais são os principais usos da propriedade

Agricultura

4.2) Levantamento de dados dos usos da propriedade

Atividade de Uso	Nº de Animais	Produtividade Estimada	Destino da Produção	Renda média bruta
Milho e abóbora	Não se aplica	Não se aplica	Comprador local e	70000
Não se aplica	Não se aplica	Não se aplica	Não se aplica	Não se aplica
Gado Bovino	Não se aplica	Não se aplica	Não se aplica	Não se aplica
Gado Leiteiro	Não se aplica	Não se aplica	Não se aplica	Não se aplica
Caprinos	Não se aplica	Não se aplica	Não se aplica	Não se aplica
Ovinos	Não se aplica	Não se aplica	Não se aplica	Não se aplica
Suínos	Não se aplica	Não se aplica	Não se aplica	Não se aplica
Aves	Não se aplica	Não se aplica	Não se aplica	Não se aplica
Leite	Não se aplica	Não se aplica	Não se aplica	Não se aplica
Queijo	Não se aplica	Não se aplica	Não se aplica	Não se aplica
Ovos	Não se aplica	Não se aplica	Não se aplica	Não se aplica
Mel	Não se aplica	Não se aplica	Não se aplica	Não se aplica

4.3) O proprietário faz uso de agrotóxico? Sim

4.3.1) Quais? Fungicidas e herbicidas e fertilizantes

4.3.2) Qual a destinação das embalagens? Queima

QUESTIONÁRIO SOCIOECONÔMICO	Código da Propriedade (conforme Projeto de Desapropriação) 12

I - Características da propriedade

4.4) O proprietário desenvolve atividade econômica apenas nesta propriedade? Não

4.5) Se não, especificar (se próprio, de terceiros, atividade desenvolvida, qual o tamanho da área utilizada, qual a renda obtida, quanto paga pela uso da área): 2 alqueires, abóbora e milho

4.6) Possibilidade da remoção/relocação em imóvel próprio ou cedido: Não

4.7) Na propriedade existem benfeitorias não reprodutivas (casas, galpões, estufas, garagens, entre outros): Sim

4.7.1) Quais tipos? 2 casas 1 galpão galinheiro e chiqueiro

4.7.2) Quais? Casas e galpão

4.7.3) As benfeitorias não reprodutivas encontram-se: Não se enquadra em nenhuma situação de risco

5) Observações sobre a propriedade e a produção:

Nenhuma observação

6) NÚMERO DE CASAS NA PROPRIEDADE

6.1) Tem casa na propriedade? Sim

6.2) Quantas casas permanentemente ocupadas existem na propriedade? 2

6.3) Quantas casas ocasionalmente ocupadas existem na propriedade? 0

6.4) Quantas casas desocupadas existem na propriedade? 0

6.5) Total de casas na propriedade: 2

6.6) Número de casas cadastradas nesta propriedade: (apenas casas permanentemente ocupadas) 2

7) Foto:

Fonte: José Renato Teixeira da Silva/2020

QUESTIONÁRIO SOCIOECONÔMICO	Código da Propriedade (conforme Projeto de Desapropriação) 12

II - Características das moradias desta propriedade

7) HABITAÇÃO/MORADIA

7.1) Características da 1ª moradia (Ficha 12.1) da propriedade Marciano Chatranski (Ficha 12)

7.1.1) Aspectos físicos

7.1.1.1) Qual o tamanho da residência em m2? 130

7.1.1.2) Qual o material que predomina na construção das paredes externas? Alvenaria e Concreto

7.1.1.3) Qual o material da cobertura? Telhas de barro

7.1.1.4) Qual o material do piso: Concreto com Revestimento

7.1.1.5) Condição geral da moradia? Ótima

7.1.2) Saneamento básico

7.1.2.1) Origem da fonte d'água para esta moradia: Nascente

7.1.2.2) A água que abastece a residência está próxima a estrada atual? Não

7.1.2.3) Obs sobre a água que abastece a residência próxima a estrada atual: Nada consta

7.1.2.4) Tem banheiro interno? Sim

7.1.2.5) Esgoto encanado? Não

7.1.2.6) Qual a destinação do esgoto? Fossa séptica

7.1.2.7) Existe coleta de lixo? Sim

7.1.2.8) Qual a destinação do lixo? Coleta pública

7.1.3) Telefonia, Internet e mobilidade

7.1.3.1) Possui atendimento de serviço de telefonia? Sim

7.1.3.2) Condições do serviço de telefonia: Boa

7.1.3.3) Tem acesso a internet no local? Sim

7.1.3.4) Condições do serviço de Internet: Boa

7.1.3.5) Possui atendimento por transporte público? Sim

7.1.3.6) Condições do serviço de transporte público: Boa

7.1.3.7) Quais as formas de deslocamento mais utilizadas? Veiculo próprio

7.1.4) Atendimento à saúde e assistência social

7.1.4.1)) Existe creches ou CMEIs próximos a moradia? Não

7.1.4.2)) Para tratamento médico ou de urgência, a quais serviços de saúde recorre e onde? Imbau

7.1.4.3) Existe unidade de Saúde próximo a moradia? Não

7.1.4.4) Como considera a estrutura física da Unidade de saúde? Boa

7.1.4.5) Como considera os serviços prestados pela Unidade de Saúde? Boa

7.1.4.6) Qual a sua percepção geral sobre os equipamento públicos presentes no bairro/região? Ruim

7.1.4.7) Moradores com problemas de saúde, deficiência ou invalidez nesta moradia? Sim

7.1.4.8) Qual problema? Câncer

7.1.4.9) O responsável/arrimo de família ou algum membro está registrado no Cadastro Único (CadÚnico): Não

7.1.4.10) Beneficiário de programas públicos de auxílio? Não

7.1.4.11) Qual? Não se aplica

7.1.4.12) Qual o valor do programa de auxílio? Não se aplica

7.1.4.13) Recebe auxílio-doença? Não

7.1.4.14) Valor do auxílio-doença? Não se aplica

7.1.4.15) Recebe auxílio-doença desde quando? Não se aplica

7.1.4.16) Possui atendimento socioassistencial familiar (CRAS, CREAS, CAPS, etc)? Não

7.1.4.17) Qual o valor do atendimento socioassistencial familiar? Não se aplica

7.1.4.18) Qual a instituição do atendimento socioassistencial familiar? Não se aplica

7.1.4.19) Algum membro da família é portador de necessidades especiais ou doenças crônicas? Não

7.1.4.20) Portador de necessidades especiais ou doenças crônicas faz tratamento? RC48 (Portador de necessidades especiais ou doenças crônicas faz tratamento?) Não se aplica

7.1.4,21) Qual doença do membro da família portador de necessidades especiais ou doenças crônicas? Não se aplica

7.1.4.22) Qual o nome do membro da família portador de necessidades especiais ou doenças crônicas? Não se aplica

7.1.5) Identificação do informante para esta moradia

7.1.5.1) Nome do informante: [redacted]

7.1.5.2) Em relação à esta moradia este informante é: Nora

7.1.5.3) Idade deste informante: 28

7.1.5.4) Sexo: Feminino

7.1.5.5) Vínculo empregatício: Autonômo

7.1.5.6) Renda somada de todos os que moram na família: 2 SM

7.1.5.7) Condição da moradia: Própria

7.1.5.8) Há quanto tempo vive neste local? 4

7.1.5.9) Onde vivia antes de vir morar aqui? Lagoa tb

7.1.5.10) Local de nascimento: Harmonia

7.1.6) Percepção deste informante

7.1.6.1) Qual a sua percepção em relação à via atual? Pouca ocor acid veic

7.1.6.2) Há problemas de manutenção na via atual? Sim

7.1.6.3) Descrever problemas de manutenção na via atual? Buracos pó barro

7.1.6.4) Há problemas de segurança na via atual? Sim

7.1.6.5) Descrição dos problemas de segurança na via atual? Roubos e furtos

7.1.6.6) Há elevado fluxo de veículos? Sim

7.1.6.7) Especificar o tipo de fluxo de veículos (passeio, carga, etc): Caminhões

7.1.6.8) Há outros problemas relacionados à via atual? Não

7.1.6.9) Descrição de outros problemas de segurança na via atual? Não se aplica

7.1.6.10) Impactos do empreendimento sobre esta residência: Não se aplica

QUESTIONÁRIO SOCIOECONÔMICO	Código da Propriedade (conforme Projeto de Desapropriação) 12

7.1.6.11) Observações complementares: Nenhuma observação sobre esta moradia

7.1.7) Foto:

Fonte: José Renato Teixeira da Silva/2020

QUESTIONÁRIO SOCIOECONÔMICO	Código da Propriedade (conforme Projeto de Desapropriação) 12

7.2) Características da 2ª moradia (Ficha 12.2) da propriedade Marciano Chatranski (Ficha 12)

7.2.1) Aspectos físicos

7.2.1.1) Qual o tamanho da residência em m2? 100

7.2.1.2) Qual o material que predomina na construção das paredes externas? Alvenaria e Concreto

7.2.1.3) Qual o material da cobertura? Telhas de fibrocimento

7.2.1.4) Qual o material do piso: Concreto com Revestimento

7.2.1.5) Condição geral da moradia? Regular

7.2.2) Saneamento básico

7.2.2.1) Origem da fonte d'água para esta moradia: Nascente

7.2.2.2) A água que abastece a residência está próxima a estrada atual? Não

7.2.2.3) Obs sobre a água que abastece a residência próxima a estrada atual: Nada consta

7.2.2.4) Tem banheiro interno? Sim

7.2.2.5) Esgoto encanado? Não

7.2.2.6) Qual a destinação do esgoto? Fossa séptica

7.2.2.7) Existe coleta de lixo? Sim

7.2.2.8) Qual a destinação do lixo? Coleta pública

7.2.3) Telefonia, Internet e mobilidade

7.2.3.1) Possui atendimento de serviço de telefonia? Sim

7.2.3.2) Condições do serviço de telefonia: Boa

7.2.3.3) Tem acesso a internet no local? Sim

7.2.3.4) Condições do serviço de Internet: Boa

7.2.3.5) Possui atendimento por transporte público? Sim

7.2.3.6) Condições do serviço de transporte público: Boa

7.2.3.7) Quais as formas de deslocamento mais utilizadas? Veiculo próprio

7.2.4) Atendimento à saúde e assistência social

7.2.4.1)) Existe creches ou CMEIs próximos a moradia? Não

7.2.4.2)) Para tratamento médico ou de urgência, a quais serviços de saúde recorre e onde? Cidade de Imbaú

7.2.4.3) Existe unidade de Saúde próximo a moradia? Não

7.2.4.4) Como considera a estrutura física da Unidade de saúde? Boa

7.2.4.5) Como considera os serviços prestados pela Unidade de Saúde? Boa

7.2.4.6) Qual a sua percepção geral sobre os equipamento públicos presentes no bairro/região? Boa

7.2.4.7) Moradores com problemas de saúde, deficiência ou invalidez nesta moradia? Não

7.2.4.8) Qual problema? Não se aplica

7.2.4.9) O responsável/arrimo de família ou algum membro está registrado no Cadastro Único (CadÚnico): Não

7.2.4.10) Beneficiário de programas públicos de auxílio? Não

7.2.4.12) Qual o valor do programa de auxílio? Não se aplica

7.2.4.13) Recebe auxílio-doença? Não

7.2.4.14) Valor do auxílio-doença? Não se aplica

7.2.4.15) Recebe auxílio-doença desde quando? Não se aplica

7.2.4.16) Possui atendimento socioassistencial familiar (CRAS, CREAS, CAPS, etc)? Não

7.2.4.17) Qual o valor do atendimento socioassistencial familiar? Não se aplica

7.2.4.18) Qual a instituição do atendimento socioassistencial familiar? Não se aplica

7.2.4.19) Algum membro da família é portador de necessidades especiais ou doenças crônicas? Não

7.2.4.20) Portador de necessidades especiais ou doenças crônicas faz tratamento? RC48 (Portador de necessidades especiais ou doenças crônicas faz tratamento?) Não se aplica

7.2.4,21) Qual doença do membro da família portador de necessidades especiais ou doenças crônicas? Não se aplica

7.2.4.22) Qual o nome do membro da família portador de necessidades especiais ou doenças crônicas? Não se aplica

7.2.5) Identificação do informante para esta moradia

7.2.5.1) Nome do informante: Proprietário

7.2.5.2) Em relação à esta moradia este informante é: Proprietário

7.2.5.3) Idade deste informante: Não informado

7.2.5.4) Sexo: Masculino

7.2.5.5) Vínculo empregatício: Não informado

7.2.5.6) Renda somada de todos os que moram na família: 2 SM

7.2.5.7) Condição da moradia: Própria

7.2.5.8) Há quanto tempo vive neste local? Não informado

7.2.5.9) Onde vivia antes de vir morar aqui? Não informado

7.2.5.10) Local de nascimento: Não informado

7.2.6) Percepção deste informante

7.2.6.1) Qual a sua percepção em relação à via atual? Nenhuma observação

7.2.6.2) Há problemas de manutenção na via atual? Sim

7.2.6.3) Descrever problemas de manutenção na via atual? Necessidade de eliminar a poeira

7.2.6.4) Há problemas de segurança na via atual? Não

7.2.6.5) Descrição dos problemas de segurança na via atual? Não se aplica

7.2.6.6) Há elevado fluxo de veículos? Sim

7.2.6.7) Especificar o tipo de fluxo de veículos (passeio, carga, etc): Principalmente caminhões que transportam madeira

7.2.6.8) Há outros problemas relacionados à via atual? Não

7.2.6.9) Descrição de outros problemas de segurança na via atual? Não se aplica

7.2.6.10) Impactos do empreendimento sobre esta residência: Não se aplica

7.2.6.11) Observações complementares: Nenhuma observação sobre esta moradia

7.2.7) Foto:

QUESTIONÁRIO SOCIOECONÔMICO	Código da Propriedade (conforme Projeto de Desapropriação) 12

Fonte: José Renato Teixeira da Silva/2020

8) DADOS DO CADASTRADOR

Nome Completo: José Renato Teixeira da Silva Data Cadastramento: 15/04/2020

QUESTIONÁRIO SOCIOECONÔMICO	Código da Propriedade (conforme Projeto de Desapropriação) 13

I - Características da propriedade

1) EMPREENDIMENTO

Implantação de rodovia - PR-160 - Imbaú/Reserva

2) INFORMAÇÕES DA PROPRIEDADE

Nome do proprietário	Comunidade/Localidade	Município/UF
Proprietário não identificado	Bela Vista da Corrente	Imbaú /PR

Endereço completo

Rodovia PR-160, Bela Vista da Corrente

Imóvel	Área (hectares)	Matrícula/UF	Situação documental
Rural	16,49	Não informado	Escritura registrada

3) IDENTIFICAÇÂO DO ENTREVISTADO

Nome	Telefone
[redacted]	[redacted]
Endereço completo	Município/UF
Rodovia PR-160, Bela Vista da Corrente	Imbaú /PR

Qual a categoria do entrevistado	Categoria de não proprietário	Qual o vínculo do entrvistado com o imóvel
Proprietário	Não se aplica	Agricultura

4) USOS DA PROPRIEDADE

4.1) Quais são os principais usos da propriedade

Agricultura

4.2) Levantamento de dados dos usos da propriedade

Atividade de Uso	Nº de Animais	Produtividade Estimada	Destino da Produção	Renda média bruta
Milho	Não se aplica	Não se aplica	Imbau	Não informado
Hortaliças	Não se aplica	Não informado	Não informado	Não informado
Gado Bovino	Não se aplica	Não se aplica	Não se aplica	Não se aplica
Gado Leiteiro	2	Não se aplica	Não informado	Não informado
Caprinos	Não se aplica	Não se aplica	Não se aplica	Não se aplica
Ovinos	Não se aplica	Não informado	Não se aplica	Não se aplica
Suínos	2	Não informado	Consumo	Não informado
Aves	50	Não informado	Consumo	Não informado
Leite	Não se aplica	Não informado	Consumo	Não informado
Queijo	Não se aplica	Não se aplica	Não se aplica	Não se aplica
Ovos	Não se aplica	1	Consumo doméstico	Não informado
Mel	Não se aplica	Não se aplica	Não se aplica	Não se aplica

4.3) O proprietário faz uso de agrotóxico? Não

4.3.1) Quais? Não se aplica

4.3.2) Qual a destinação das embalagens? Não se aplica

QUESTIONÁRIO SOCIOECONÔMICO	Código da Propriedade (conforme Projeto de Desapropriação) 13

I - Características da propriedade

4.4) O proprietário desenvolve atividade econômica apenas nesta propriedade? Sim

4.5) Se não, especificar (se próprio, de terceiros, atividade desenvolvida, qual o tamanho da área utilizada, qual a renda obtida, quanto paga pela uso da área): Não se aplica

4.6) Possibilidade da remoção/relocação em imóvel próprio ou cedido: Não

4.7) Na propriedade existem benfeitorias não reprodutivas (casas, galpões, estufas, garagens, entre outros): Sim

4.7.1) Quais tipos? Casa, paiol, mangueira

4.7.2) Quais? Não se aplica

4.7.3) As benfeitorias não reprodutivas encontram-se: Não se enquadra em nenhuma situação de risco

5) Observações sobre a propriedade e a produção:

A faixa de domínio atingirá parte frontal da área da propriedade. A faixa não edificante deverá atingir área de plantio rotativo de grãos.

6) NÚMERO DE CASAS NA PROPRIEDADE

6.1) Tem casa na propriedade? Sim

6.2) Quantas casas permanentemente ocupadas existem na propriedade? 3

6.3) Quantas casas ocasionalmente ocupadas existem na propriedade? 0

6.4) Quantas casas desocupadas existem na propriedade? 0

6.5) Total de casas na propriedade: 6

6.6) Número de casas cadastradas nesta propriedade: (apenas casas permanentemente ocupadas) 6

7) Foto:

Fonte: Carolina Iarosz/2020

QUESTIONÁRIO SOCIOECONÔMICO	Código da Propriedade (conforme Projeto de Desapropriação) 13

II - Características das moradias desta propriedade

7) HABITAÇÃO/MORADIA

7.1) Características da 1ª moradia (Ficha 13.1) da propriedade Proprietário não identificado (Ficha 13)

7.1.1) Aspectos físicos

7.1.1.1) Qual o tamanho da residência em m2? 100

7.1.1.2) Qual o material que predomina na construção das paredes externas? Alvenaria Sem Reboco

7.1.1.3) Qual o material da cobertura? Telhas de fibrocimento

7.1.1.4) Qual o material do piso: Concreto com Revestimento

7.1.1.5) Condição geral da moradia? Boa

7.1.2) Saneamento básico

7.1.2.1) Origem da fonte d'água para esta moradia: Nascente

7.1.2.2) A água que abastece a residência está próxima a estrada atual? Não

7.1.2.3) Obs sobre a água que abastece a residência próxima a estrada atual: Nada consta

7.1.2.4) Tem banheiro interno? Sim

7.1.2.5) Esgoto encanado? Não

7.1.2.6) Qual a destinação do esgoto? Fossa séptica

7.1.2.7) Existe coleta de lixo? Sim

7.1.2.8) Qual a destinação do lixo? Coleta pública

7.1.3) Telefonia, Internet e mobilidade

7.1.3.1) Possui atendimento de serviço de telefonia? Não

7.1.3.2) Condições do serviço de telefonia: Não se aplica

7.1.3.3) Tem acesso a internet no local? Sim

7.1.3.4) Condições do serviço de Internet: Regular

7.1.3.5) Possui atendimento por transporte público? Sim

7.1.3.6) Condições do serviço de transporte público: Boa

7.1.3.7) Quais as formas de deslocamento mais utilizadas? Veiculo próprio

7.1.4) Atendimento à saúde e assistência social

7.1.4.1)) Existe creches ou CMEIs próximos a moradia? Não

7.1.4.2)) Para tratamento médico ou de urgência, a quais serviços de saúde recorre e onde? Imbaú

7.1.4.3) Existe unidade de Saúde próximo a moradia? Não

7.1.4.4) Como considera a estrutura física da Unidade de saúde? Boa

7.1.4.5) Como considera os serviços prestados pela Unidade de Saúde? Boa

7.1.4.6) Qual a sua percepção geral sobre os equipamento públicos presentes no bairro/região? Boa

7.1.4.7) Moradores com problemas de saúde, deficiência ou invalidez nesta moradia? Não

7.1.4.8) Qual problema? Não se aplica

7.1.4.9) O responsável/arrimo de família ou algum membro está registrado no Cadastro Único (CadÚnico): Não

7.1.4.10) Beneficiário de programas públicos de auxílio? Não

7.1.4.11) Qual? Não se aplica

7.1.4.12) Qual o valor do programa de auxílio? Não se aplica

7.1.4.13) Recebe auxílio-doença? Não

7.1.4.14) Valor do auxílio-doença? Não se aplica

7.1.4.15) Recebe auxílio-doença desde quando? Não se aplica

7.1.4.16) Possui atendimento socioassistencial familiar (CRAS, CREAS, CAPS, etc)? Não

7.1.4.17) Qual o valor do atendimento socioassistencial familiar? Não se aplica

7.1.4.18) Qual a instituição do atendimento socioassistencial familiar? Não se aplica

7.1.4.19) Algum membro da família é portador de necessidades especiais ou doenças crônicas? Não

7.1.4.20) Portador de necessidades especiais ou doenças crônicas faz tratamento? RC48 (Portador de necessidades especiais ou doenças crônicas faz tratamento?) Não se aplica

7.1.4,21) Qual doença do membro da família portador de necessidades especiais ou doenças crônicas? Não se aplica

7.1.4.22) Qual o nome do membro da família portador de necessidades especiais ou doenças crônicas? Não se aplica

7.1.5) Identificação do informante para esta moradia

7.1.5.1) Nome do informante: [redacted]

7.1.5.2) Em relação à esta moradia este informante é: Proprietário

7.1.5.3) Idade deste informante: 43

7.1.5.4) Sexo: Masculino

7.1.5.5) Vínculo empregatício: Autonômo

7.1.5.6) Renda somada de todos os que moram na família: 2 SM

7.1.5.7) Condição da moradia: Própria

7.1.5.8) Há quanto tempo vive neste local? 43

7.1.5.9) Onde vivia antes de vir morar aqui? Não informado

7.1.5.10) Local de nascimento: Imbaú

7.1.6) Percepção deste informante

7.1.6.1) Qual a sua percepção em relação à via atual? Boas cond circulacao

7.1.6.2) Há problemas de manutenção na via atual? Não

7.1.6.3) Descrever problemas de manutenção na via atual? Não se aplica

7.1.6.4) Há problemas de segurança na via atual? Não

7.1.6.5) Descrição dos problemas de segurança na via atual? Não se aplica

7.1.6.6) Há elevado fluxo de veículos? Sim

7.1.6.7) Especificar o tipo de fluxo de veículos (passeio, carga, etc): Muitos caminhões

7.1.6.8) Há outros problemas relacionados à via atual? Sim

7.1.6.9) Descrição de outros problemas de segurança na via atual? Muita poeira

7.1.6.10) Impactos do empreendimento sobre esta residência: Não se aplica

QUESTIONÁRIO SOCIOECONÔMICO	Código da Propriedade (conforme Projeto de Desapropriação) 13

7.1.6.11) Observações complementares: Nenhuma observação sobre esta moradia

7.1.7) Foto:

Fonte: Carolina Iarosz/2020

QUESTIONÁRIO SOCIOECONÔMICO	Código da Propriedade (conforme Projeto de Desapropriação) 13

7.2) Características da 2ª moradia (Ficha 13.2) da propriedade Proprietário não identificado (Ficha 13)

7.2.1) Aspectos físicos

7.2.1.1) Qual o tamanho da residência em m2? 90

7.2.1.2) Qual o material que predomina na construção das paredes externas? Alvenaria e Concreto

7.2.1.3) Qual o material da cobertura? Telhas Metalicas

7.2.1.4) Qual o material do piso: Concreto com Revestimento

7.2.1.5) Condição geral da moradia? Boa

7.2.2) Saneamento básico

7.2.2.1) Origem da fonte d'água para esta moradia: Nascente

7.2.2.2) A água que abastece a residência está próxima a estrada atual? Não

7.2.2.3) Obs sobre a água que abastece a residência próxima a estrada atual: Nada consta

7.2.2.4) Tem banheiro interno? Sim

7.2.2.5) Esgoto encanado? Não

7.2.2.6) Qual a destinação do esgoto? Fossa séptica

7.2.2.7) Existe coleta de lixo? Sim

7.2.2.8) Qual a destinação do lixo? Coleta pública

7.2.3) Telefonia, Internet e mobilidade

7.2.3.1) Possui atendimento de serviço de telefonia? Sim

7.2.3.2) Condições do serviço de telefonia: Boa

7.2.3.3) Tem acesso a internet no local? Sim

7.2.3.4) Condições do serviço de Internet: Boa

7.2.3.5) Possui atendimento por transporte público? Sim

7.2.3.6) Condições do serviço de transporte público: Boa

7.2.3.7) Quais as formas de deslocamento mais utilizadas? Veiculo próprio

7.2.4) Atendimento à saúde e assistência social

7.2.4.1)) Existe creches ou CMEIs próximos a moradia? Não

7.2.4.2)) Para tratamento médico ou de urgência, a quais serviços de saúde recorre e onde? Cidade de Imbaú

7.2.4.3) Existe unidade de Saúde próximo a moradia? Não

7.2.4.4) Como considera a estrutura física da Unidade de saúde? Boa

7.2.4.5) Como considera os serviços prestados pela Unidade de Saúde? Boa

7.2.4.6) Qual a sua percepção geral sobre os equipamento públicos presentes no bairro/região? Boa

7.2.4.7) Moradores com problemas de saúde, deficiência ou invalidez nesta moradia? Não

7.2.4.8) Qual problema? Não se aplica

7.2.4.9) O responsável/arrimo de família ou algum membro está registrado no Cadastro Único (CadÚnico): Não

7.2.4.10) Beneficiário de programas públicos de auxílio? Sim

7.2.4.12) Qual o valor do programa de auxílio? 170

7.2.4.13) Recebe auxílio-doença? Não

7.2.4.14) Valor do auxílio-doença? Não se aplica

7.2.4.15) Recebe auxílio-doença desde quando? Não se aplica

7.2.4.16) Possui atendimento socioassistencial familiar (CRAS, CREAS, CAPS, etc)? Não

7.2.4.17) Qual o valor do atendimento socioassistencial familiar? Não se aplica

7.2.4.18) Qual a instituição do atendimento socioassistencial familiar? Não se aplica

7.2.4.19) Algum membro da família é portador de necessidades especiais ou doenças crônicas? Não

7.2.4.20) Portador de necessidades especiais ou doenças crônicas faz tratamento? RC48 (Portador de necessidades especiais ou doenças crônicas faz tratamento?) Não se aplica

7.2.4,21) Qual doença do membro da família portador de necessidades especiais ou doenças crônicas? Não se aplica

7.2.4.22) Qual o nome do membro da família portador de necessidades especiais ou doenças crônicas? Não se aplica

7.2.5) Identificação do informante para esta moradia

7.2.5.1) Nome do informante [redacted]

7.2.5.2) Em relação à esta moradia este informante é: Proprietário

7.2.5.3) Idade deste informante: 45

7.2.5.4) Sexo: Masculino

7.2.5.5) Vínculo empregatício: Autonômo

7.2.5.6) Renda somada de todos os que moram na família: Menos que 1 SM

7.2.5.7) Condição da moradia: Própria

7.2.5.8) Há quanto tempo vive neste local? 16

7.2.5.9) Onde vivia antes de vir morar aqui? Imbaú

7.2.5.10) Local de nascimento: Bela Vista da Corrente, Imbaú

7.2.6) Percepção deste informante

7.2.6.1) Qual a sua percepção em relação à via atual? Nenhuma observação

7.2.6.2) Há problemas de manutenção na via atual? Sim

7.2.6.3) Descrever problemas de manutenção na via atual? Necessidade de eliminar a poeira

7.2.6.4) Há problemas de segurança na via atual? Não

7.2.6.5) Descrição dos problemas de segurança na via atual? Não se aplica

7.2.6.6) Há elevado fluxo de veículos? Sim

7.2.6.7) Especificar o tipo de fluxo de veículos (passeio, carga, etc): Principalmente caminhões que transportam madeira

7.2.6.8) Há outros problemas relacionados à via atual? Não

7.2.6.9) Descrição de outros problemas de segurança na via atual? Não se aplica

7.2.6.10) Impactos do empreendimento sobre esta residência: Não se aplica

7.2.6.11) Observações complementares: Nenhuma observação sobre esta moradia

7.2.7) Foto:

Fonte: Carolina Iarosz/2020

QUESTIONÁRIO SOCIOECONÔMICO	Código da Propriedade (conforme Projeto de Desapropriação) 13

7.4) Características da 4ª moradia (Ficha 13.4) da propriedade Proprietário não identificado (Ficha 13)

7.4.1) Aspectos físicos

7.4.1.1) Qual o tamanho da residência em m2? 80

7.4.1.2) Qual o material que predomina na construção das paredes externas? Alvenaria e Concreto

7.4.1.3) Qual o material da cobertura? Telhas de fibrocimento

7.4.1.4) Qual o material do piso: Concreto com Revestimento

7.4.1.5) Condição geral da moradia? Boa

7.4.2) Saneamento básico

7.4.2.1) Origem da fonte d'água para esta moradia: Nascente

7.4.2.2) A água que abastece a residência está próxima a estrada atual? Não

7.4.2.3) Obs sobre a água que abastece a residência próxima a estrada atual: Nada consta

7.4.2.4) Tem banheiro interno? Sim

7.4.2.5) Esgoto encanado? Não

7.4.2.6) Qual a destinação do esgoto? Fossa séptica

7.4.2.7) Existe coleta de lixo? Sim

7.4.2.8) Qual a destinação do lixo? Coleta pública

7.4.3) Telefonia, Internet e mobilidade

7.4.3.1) Possui atendimento de serviço de telefonia? Não

7.4.3.2) Condições do serviço de telefonia: Não se aplica

7.4.3.3) Tem acesso a internet no local? Sim

7.4.3.4) Condições do serviço de Internet: Regular

7.4.3.5) Possui atendimento por transporte público? Sim

7.4.3.6) Condições do serviço de transporte público: Boa

7.4.3.7) Quais as formas de deslocamento mais utilizadas? Veiculo próprio

7.4.4) Atendimento à saúde e assistência social

7.4.4.1)) Existe creches ou CMEIs próximos a moradia? Não

7.4.4.2)) Para tratamento médico ou de urgência, a quais serviços de saúde recorre e onde? Imbaú

7.4.4.3) Existe unidade de Saúde próximo a moradia? Não

7.4.4.4) Como considera a estrutura física da Unidade de saúde? Boa

7.4.4.5) Como considera os serviços prestados pela Unidade de Saúde? Boa

7.4.4.6) Qual a sua percepção geral sobre os equipamento públicos presentes no bairro/região? Boa

7.4.4.7) Moradores com problemas de saúde, deficiência ou invalidez nesta moradia? Não

7.4.4.8) Qual problema? Não se aplica

7.4.4.9) O responsável/arrimo de família ou algum membro está registrado no Cadastro Único (CadÚnico): Não

7.4.4.10) Beneficiário de programas públicos de auxílio? Não

7.4.4.12) Qual o valor do programa de auxílio? Não se aplica

7.4.4.13) Recebe auxílio-doença? Não

7.4.4.14) Valor do auxílio-doença? Não se aplica

7.4.4.15) Recebe auxílio-doença desde quando? Não se aplica

7.4.4.16) Possui atendimento socioassistencial familiar (CRAS, CREAS, CAPS, etc)? Não

7.4.4.17) Qual o valor do atendimento socioassistencial familiar? Não se aplica

7.4.4.18) Qual a instituição do atendimento socioassistencial familiar? Não se aplica

7.4.4.19) Algum membro da família é portador de necessidades especiais ou doenças crônicas? Não

7.4.4.20) Portador de necessidades especiais ou doenças crônicas faz tratamento? RC48 (Portador de necessidades especiais ou doenças crônicas faz tratamento?) Não se aplica

7.4.4,21) Qual doença do membro da família portador de necessidades especiais ou doenças crônicas? Não se aplica

7.4.4.22) Qual o nome do membro da família portador de necessidades especiais ou doenças crônicas? Não se aplica

7.4.5) Identificação do informante para esta moradia

7.4.5.1) Nome do informante: [redacted]

7.4.5.2) Em relação à esta moradia este informante é: Proprietário

7.4.5.3) Idade deste informante: 29

7.4.5.4) Sexo: Feminino

7.4.5.5) Vínculo empregatício: Dona de casa

7.4.5.6) Renda somada de todos os que moram na família: 2 SM

7.4.5.7) Condição da moradia: Própria

7.4.5.8) Há quanto tempo vive neste local? 2

7.4.5.9) Onde vivia antes de vir morar aqui? Imbaú

7.4.5.10) Local de nascimento: Não informado

7.4.6) Percepção deste informante

7.4.6.1) Qual a sua percepção em relação à via atual? Boas cond circulacao

7.4.6.2) Há problemas de manutenção na via atual? Não

7.4.6.3) Descrever problemas de manutenção na via atual? Não se aplica

7.4.6.4) Há problemas de segurança na via atual? Não

7.4.6.5) Descrição dos problemas de segurança na via atual? Não se aplica

7.4.6.6) Há elevado fluxo de veículos? Sim

7.4.6.7) Especificar o tipo de fluxo de veículos (passeio, carga, etc): Carga, passeio

7.4.6.8) Há outros problemas relacionados à via atual? Não

7.4.6.9) Descrição de outros problemas de segurança na via atual? Não se aplica

7.4.6.10) Impactos do empreendimento sobre esta residência: Não se aplica

7.4.6.11) Observações complementares: Nenhuma observação sobre esta moradia

7.4.7) Foto:

QUESTIONÁRIO SOCIOECONÔMICO	Código da Propriedade (conforme Projeto de Desapropriação) 13

Fonte: Carolina Iarosz/2020

QUESTIONÁRIO SOCIOECONÔMICO	Código da Propriedade (conforme Projeto de Desapropriação) 13

7.5) Características da 5ª moradia (Ficha 13.5) da propriedade Proprietário não identificado (Ficha 13)

7.5.1) Aspectos físicos

7.5.1.1) Qual o tamanho da residência em m2? 80

7.5.1.2) Qual o material que predomina na construção das paredes externas? Alvenaria e Concreto

7.5.1.3) Qual o material da cobertura? Telhas de fibrocimento

7.5.1.4) Qual o material do piso: Concreto com Revestimento

7.5.1.5) Condição geral da moradia? Boa

7.5.2) Saneamento básico

7.5.2.1) Origem da fonte d'água para esta moradia: Nascente

7.5.2.2) A água que abastece a residência está próxima a estrada atual? Não

7.5.2.3) Obs sobre a água que abastece a residência próxima a estrada atual: Nada consta

7.5.2.4) Tem banheiro interno? Sim

7.5.2.5) Esgoto encanado? Não

7.5.2.6) Qual a destinação do esgoto? Fossa séptica

7.5.2.7) Existe coleta de lixo? Não

7.5.2.8) Qual a destinação do lixo? Enterra

7.5.3) Telefonia, Internet e mobilidade

7.5.3.1) Possui atendimento de serviço de telefonia? Sim

7.5.3.2) Condições do serviço de telefonia: Boa

7.5.3.3) Tem acesso a internet no local? Sim

7.5.3.4) Condições do serviço de Internet: Boa

7.5.3.5) Possui atendimento por transporte público? Sim

7.5.3.6) Condições do serviço de transporte público: Boa

7.5.3.7) Quais as formas de deslocamento mais utilizadas? Veiculo próprio

7.5.4) Atendimento à saúde e assistência social

7.5.4.1)) Existe creches ou CMEIs próximos a moradia? Não

7.5.4.2)) Para tratamento médico ou de urgência, a quais serviços de saúde recorre e onde? Cidade de Imbaú

7.5.4.3) Existe unidade de Saúde próximo a moradia? Não

7.5.4.4) Como considera a estrutura física da Unidade de saúde? Boa

7.5.4.5) Como considera os serviços prestados pela Unidade de Saúde? Boa

7.5.4.6) Qual a sua percepção geral sobre os equipamento públicos presentes no bairro/região? Boa

7.5.4.7) Moradores com problemas de saúde, deficiência ou invalidez nesta moradia? Sim

7.5.4.8) Qual problema? Deficiência física

7.5.4.9) O responsável/arrimo de família ou algum membro está registrado no Cadastro Único (CadÚnico): Não

7.5.4.10) Beneficiário de programas públicos de auxílio? Sim

7.5.4.12) Qual o valor do programa de auxílio? Não informado

7.5.4.13) Recebe auxílio-doença? Sim

7.5.4.14) Valor do auxílio-doença? 900

7.5.4.15) Recebe auxílio-doença desde quando? 2005

7.5.4.16) Possui atendimento socioassistencial familiar (CRAS, CREAS, CAPS, etc)? Não

7.5.4.17) Qual o valor do atendimento socioassistencial familiar? Não se aplica

7.5.4.18) Qual a instituição do atendimento socioassistencial familiar? Não se aplica

7.5.4.19) Algum membro da família é portador de necessidades especiais ou doenças crônicas? Não

7.5.4.20) Portador de necessidades especiais ou doenças crônicas faz tratamento? RC48 (Portador de necessidades especiais ou doenças crônicas faz tratamento?) Não se aplica

7.5.4,21) Qual doença do membro da família portador de necessidades especiais ou doenças crônicas? Não se aplica

7.5.4.22) Qual o nome do membro da família portador de necessidades especiais ou doenças crônicas? Não se aplica

7.5.5) Identificação do informante para esta moradia

7.5.5.1) Nome do informante: Luciane

7.5.5.2) Em relação à esta moradia este informante é: Vizinho

7.5.5.3) Idade deste informante: 29

7.5.5.4) Sexo: Feminino

7.5.5.5) Vínculo empregatício: Não informado

7.5.5.6) Renda somada de todos os que moram na família: 2 SM

7.5.5.7) Condição da moradia: Própria

7.5.5.8) Há quanto tempo vive neste local? Não informado

7.5.5.9) Onde vivia antes de vir morar aqui? Não informado

7.5.5.10) Local de nascimento: Não informado

7.5.6) Percepção deste informante

7.5.6.1) Qual a sua percepção em relação à via atual? Nenhuma observação

7.5.6.2) Há problemas de manutenção na via atual? Sim

7.5.6.3) Descrever problemas de manutenção na via atual? Necessidade de eliminar a poeira

7.5.6.4) Há problemas de segurança na via atual? Não

7.5.6.5) Descrição dos problemas de segurança na via atual? Não se aplica

7.5.6.6) Há elevado fluxo de veículos? Sim

7.5.6.7) Especificar o tipo de fluxo de veículos (passeio, carga, etc): Principalmente caminhões que transportam madeira

7.5.6.8) Há outros problemas relacionados à via atual? Não

7.5.6.9) Descrição de outros problemas de segurança na via atual? Não se aplica

7.5.6.10) Impactos do empreendimento sobre esta residência: Não se aplica

7.5.6.11) Observações complementares: Nenhuma observação sobre esta moradia

7.5.7) Foto:

Fonte: Carolina Iarosz/2020

QUESTIONÁRIO SOCIOECONÔMICO	Código da Propriedade (conforme Projeto de Desapropriação) 13

7.6) Características da 6ª moradia (Ficha 13.6) da propriedade Proprietário não identificado (Ficha 13)

7.6.1) Aspectos físicos

7.6.1.1) Qual o tamanho da residência em m2? 80

7.6.1.2) Qual o material que predomina na construção das paredes externas? Alvenaria e Concreto

7.6.1.3) Qual o material da cobertura? Telhas de fibrocimento

7.6.1.4) Qual o material do piso: Concreto com Revestimento

7.6.1.5) Condição geral da moradia? Boa

7.6.2) Saneamento básico

7.6.2.1) Origem da fonte d'água para esta moradia: Nascente

7.6.2.2) A água que abastece a residência está próxima a estrada atual? Não

7.6.2.3) Obs sobre a água que abastece a residência próxima a estrada atual: Nada consta

7.6.2.4) Tem banheiro interno? Sim

7.6.2.5) Esgoto encanado? Não

7.6.2.6) Qual a destinação do esgoto? Fossa séptica

7.6.2.7) Existe coleta de lixo? Sim

7.6.2.8) Qual a destinação do lixo? Coleta pública

7.6.3) Telefonia, Internet e mobilidade

7.6.3.1) Possui atendimento de serviço de telefonia? Não

7.6.3.2) Condições do serviço de telefonia: Não se aplica

7.6.3.3) Tem acesso a internet no local? Sim

7.6.3.4) Condições do serviço de Internet: Regular

7.6.3.5) Possui atendimento por transporte público? Sim

7.6.3.6) Condições do serviço de transporte público: Boa

7.6.3.7) Quais as formas de deslocamento mais utilizadas? Transporte coletivo

7.6.4) Atendimento à saúde e assistência social

7.6.4.1)) Existe creches ou CMEIs próximos a moradia? Não

7.6.4.2)) Para tratamento médico ou de urgência, a quais serviços de saúde recorre e onde? Imbaú

7.6.4.3) Existe unidade de Saúde próximo a moradia? Não

7.6.4.4) Como considera a estrutura física da Unidade de saúde? Boa

7.6.4.5) Como considera os serviços prestados pela Unidade de Saúde? Boa

7.6.4.6) Qual a sua percepção geral sobre os equipamento públicos presentes no bairro/região? Boa

7.6.4.7) Moradores com problemas de saúde, deficiência ou invalidez nesta moradia? Não

7.6.4.8) Qual problema? Não se aplica

7.6.4.9) O responsável/arrimo de família ou algum membro está registrado no Cadastro Único (CadÚnico): Não

7.6.4.10) Beneficiário de programas públicos de auxílio? Não

7.6.4.12) Qual o valor do programa de auxílio? Não se aplica

7.6.4.13) Recebe auxílio-doença? Não

7.6.4.14) Valor do auxílio-doença? Não se aplica

7.6.4.15) Recebe auxílio-doença desde quando? Não se aplica

7.6.4.16) Possui atendimento socioassistencial familiar (CRAS, CREAS, CAPS, etc)? Não

7.6.4.17) Qual o valor do atendimento socioassistencial familiar? Não se aplica

7.6.4.18) Qual a instituição do atendimento socioassistencial familiar? Não se aplica

7.6.4.19) Algum membro da família é portador de necessidades especiais ou doenças crônicas? Não

7.6.4.20) Portador de necessidades especiais ou doenças crônicas faz tratamento? RC48 (Portador de necessidades especiais ou doenças crônicas faz tratamento?) Não se aplica

7.6.4,21) Qual doença do membro da família portador de necessidades especiais ou doenças crônicas? Não se aplica

7.6.4.22) Qual o nome do membro da família portador de necessidades especiais ou doenças crônicas? Não se aplica

7.6.5) Identificação do informante para esta moradia

7.6.5.1) Nome do informante: Luciane

7.6.5.2) Em relação à esta moradia este informante é: Vizinho

7.6.5.3) Idade deste informante: 29

7.6.5.4) Sexo: Feminino

7.6.5.5) Vínculo empregatício: Dona de casa

7.6.5.6) Renda somada de todos os que moram na família: 1 SM

7.6.5.7) Condição da moradia: Própria

7.6.5.8) Há quanto tempo vive neste local? Não informado

7.6.5.9) Onde vivia antes de vir morar aqui? Não informado

7.6.5.10) Local de nascimento: Não informado

7.6.6) Percepção deste informante

7.6.6.1) Qual a sua percepção em relação à via atual? Nenhuma observação

7.6.6.2) Há problemas de manutenção na via atual? Sim

7.6.6.3) Descrever problemas de manutenção na via atual? Necessidade de eliminar a poeira

7.6.6.4) Há problemas de segurança na via atual? Não

7.6.6.5) Descrição dos problemas de segurança na via atual? Não se aplica

7.6.6.6) Há elevado fluxo de veículos? Sim

7.6.6.7) Especificar o tipo de fluxo de veículos (passeio, carga, etc): Principalmente caminhões que transportam madeira

7.6.6.8) Há outros problemas relacionados à via atual? Não

7.6.6.9) Descrição de outros problemas de segurança na via atual? Não se aplica

7.6.6.10) Impactos do empreendimento sobre esta residência: Não se aplica

7.6.6.11) Observações complementares: Nenhuma observação sobre esta moradia

7.6.7) Foto:

QUESTIONÁRIO SOCIOECONÔMICO	Código da Propriedade (conforme Projeto de Desapropriação) 13

Fonte: Carolina Iarosz/2020

8) DADOS DO CADASTRADOR

Nome Completo: Carolina Iarosz Data Cadastramento: 02/05/2020

QUESTIONÁRIO SOCIOECONÔMICO	Código da Propriedade (conforme Projeto de Desapropriação) 14

I - Características da propriedade

1) EMPREENDIMENTO

Implantação de rodovia - PR-160 - Imbaú/Reserva

2) INFORMAÇÕES DA PROPRIEDADE

Nome do proprietário	Comunidade/Localidade	Município/UF
[redacted]	Bela Vista da Corrente	Imbaú /PR

Endereço completo

Rodovia PR-160, Bela Vista da Corrente

Imóvel	Área (hectares)	Matrícula/UF	Situação documental
Rural	1,42	Não informado	Escritura registrada

3) IDENTIFICAÇÂO DO ENTREVISTADO

Nome	Telefone
[redacted]	[redacted]
Endereço completo	Município/UF
Rodovia PR-160, Bela Vista da Corrente	Imbaú /PR

Qual a categoria do entrevistado	Categoria de não proprietário	Qual o vínculo do entrvistado com o imóvel
Proprietário	Não se aplica	Agricultura

4) USOS DA PROPRIEDADE

4.1) Quais são os principais usos da propriedade

Agricultura

4.2) Levantamento de dados dos usos da propriedade

Atividade de Uso	Nº de Animais	Produtividade Estimada	Destino da Produção	Renda média bruta
Milho	Não se aplica	Não se aplica	Imbau	Não informado
Hortaliças	Não se aplica	Não informado	Não informado	Não informado
Gado Bovino	Não se aplica	Não se aplica	Não se aplica	Não se aplica
Gado Leiteiro	2	Não se aplica	Não informado	Não informado
Caprinos	Não se aplica	Não se aplica	Não se aplica	Não se aplica
Ovinos	Não se aplica	Não informado	Não se aplica	Não se aplica
Suínos	2	Não informado	Consumo	Não informado
Aves	50	Não informado	Consumo	Não informado
Leite	Não se aplica	Não informado	Consumo	Não informado
Queijo	Não se aplica	Não se aplica	Não se aplica	Não se aplica
Ovos	Não se aplica	1	Consumo doméstico	Não informado
Mel	Não se aplica	Não se aplica	Não se aplica	Não se aplica

4.3) O proprietário faz uso de agrotóxico? Não

4.3.1) Quais? Não se aplica

4.3.2) Qual a destinação das embalagens? Não se aplica

QUESTIONÁRIO SOCIOECONÔMICO	Código da Propriedade (conforme Projeto de Desapropriação) 14

I - Características da propriedade

4.4) O proprietário desenvolve atividade econômica apenas nesta propriedade? Sim

4.5) Se não, especificar (se próprio, de terceiros, atividade desenvolvida, qual o tamanho da área utilizada, qual a renda obtida, quanto paga pela uso da área): Não se aplica

4.6) Possibilidade da remoção/relocação em imóvel próprio ou cedido: Não

4.7) Na propriedade existem benfeitorias não reprodutivas (casas, galpões, estufas, garagens, entre outros): Sim

4.7.1) Quais tipos? Casa, paiol, mangueira

4.7.2) Quais? Não se aplica

4.7.3) As benfeitorias não reprodutivas encontram-se: Não se enquadra em nenhuma situação de risco

5) Observações sobre a propriedade e a produção:

A faixa de domínio atingirá parte frontal da área da propriedade. A faixa não edificante deverá atingir área de plantio rotativo de grãos.

6) NÚMERO DE CASAS NA PROPRIEDADE

6.1) Tem casa na propriedade? Sim

6.2) Quantas casas permanentemente ocupadas existem na propriedade? 0

6.3) Quantas casas ocasionalmente ocupadas existem na propriedade? 0

6.4) Quantas casas desocupadas existem na propriedade? 0

6.5) Total de casas na propriedade: 0

6.6) Número de casas cadastradas nesta propriedade: (apenas casas permanentemente ocupadas) 0

7) Foto:

Fonte: Carolina Iarosz/2020

8) DADOS DO CADASTRADOR

Nome Completo: Carolina Iarosz Data Cadastramento: 02/05/2021

QUESTIONÁRIO SOCIOECONÔMICO	Código da Propriedade (conforme Projeto de Desapropriação) 15

I - Características da propriedade

1) EMPREENDIMENTO

Implantação de rodovia - PR-160 - Imbaú/Reserva

2) INFORMAÇÕES DA PROPRIEDADE

Nome do proprietário	Comunidade/Localidade	Município/UF
[redacted]	Bela Vista da Corrente	Imbaú/PR

Endereço completo

Rodovia PR-160, Bela Vista da Corrente

Imóvel	Área (hectares)	Matrícula/UF	Situação documental
Rural	3,01	CPVC (RI de Telêmaco	Escritura registrada

3) IDENTIFICAÇÂO DO ENTREVISTADO

Nome	Telefone
[redacted]	[redacted]

Endereço completo	Município/UF
No local	Reserva/PR

Qual a categoria do entrevistado	Categoria de não proprietário	Qual o vínculo do entrvistado com o imóvel
Proprietário	Não se aplica	Agricultura

4) USOS DA PROPRIEDADE

4.1) Quais são os principais usos da propriedade

Agricultura

4.2) Levantamento de dados dos usos da propriedade

Atividade de Uso	Nº de Animais	Produtividade Estimada	Destino da Produção	Renda média bruta
Cabotiá Milho e	Não se aplica	Não se aplica	Na comunidade	100000
Não se aplica	Não se aplica	Não se aplica	Não se aplica	Não se aplica
Gado Bovino	Não se aplica	Não se aplica	Não se aplica	Não se aplica
Gado Leiteiro	Não se aplica	Não se aplica	Não se aplica	Não se aplica
Caprinos	Não se aplica	Não se aplica	Não se aplica	Não se aplica
Ovinos	Não se aplica	Não se aplica	Não se aplica	Não se aplica
Suínos	Não se aplica	Não se aplica	Não se aplica	Não se aplica
Aves	Não se aplica	Não se aplica	Não se aplica	Não se aplica
Leite	Não se aplica	Não se aplica	Não se aplica	Não se aplica
Queijo	Não se aplica	Não se aplica	Não se aplica	Não se aplica
Ovos	Não se aplica	Não se aplica	Não se aplica	Não se aplica
Mel	Não se aplica	Não se aplica	Não se aplica	Não se aplica

4.3) O proprietário faz uso de agrotóxico? Sim

4.3.1) Quais? Mata bicho e Mata mata

4.3.2) Qual a destinação das embalagens? Devolve na agroreserva

QUESTIONÁRIO SOCIOECONÔMICO	Código da Propriedade (conforme Projeto de Desapropriação) 15

I - Características da propriedade

4.4) O proprietário desenvolve atividade econômica apenas nesta propriedade? Sim

4.5) Se não, especificar (se próprio, de terceiros, atividade desenvolvida, qual o tamanho da área utilizada, qual a renda obtida, quanto paga pela uso da área): Não se aplica

4.6) Possibilidade da remoção/relocação em imóvel próprio ou cedido: Não

4.7) Na propriedade existem benfeitorias não reprodutivas (casas, galpões, estufas, garagens, entre outros): Não

4.7.1) Quais tipos? Casa

4.7.2) Quais? Não se aplica

4.7.3) As benfeitorias não reprodutivas encontram-se: Não se enquadra em nenhuma situação de risco

5) Observações sobre a propriedade e a produção:

Nenhuma observação

6) NÚMERO DE CASAS NA PROPRIEDADE

6.1) Tem casa na propriedade? Sim

6.2) Quantas casas permanentemente ocupadas existem na propriedade? 0

6.3) Quantas casas ocasionalmente ocupadas existem na propriedade? 0

6.4) Quantas casas desocupadas existem na propriedade? 0

6.5) Total de casas na propriedade: 0

6.6) Número de casas cadastradas nesta propriedade: (apenas casas permanentemente ocupadas) 0

7) Foto:

Fonte: Bruna Tays Silva/2020

8) DADOS DO CADASTRADOR

Nome Completo: Bruna Tays Silva Data Cadastramento: 03/05/2020

QUESTIONÁRIO SOCIOECONÔMICO	Código da Propriedade (conforme Projeto de Desapropriação) 16

I - Características da propriedade

1) EMPREENDIMENTO

Implantação de rodovia - PR-160 - Imbaú/Reserva

2) INFORMAÇÕES DA PROPRIEDADE

Nome do proprietário	Comunidade/Localidade	Município/UF
[redacted]	Bela Vista da Corrente	Imbaú/PR

Endereço completo

Rodovia PR-160, Bela Vista da Corrente

Imóvel	Área (hectares)	Matrícula/UF	Situação documental
Rural	4,2	CPVC (RI de Telêmaco	Escritura registrada

3) IDENTIFICAÇÂO DO ENTREVISTADO

Nome	Telefone
[redacted]	[redacted]
Endereço completo	Município/UF
No local	Reserva/PR

Qual a categoria do entrevistado	Categoria de não proprietário	Qual o vínculo do entrvistado com o imóvel
Proprietário	Não se aplica	Agricultura

4) USOS DA PROPRIEDADE

4.1) Quais são os principais usos da propriedade

Agricultura

4.2) Levantamento de dados dos usos da propriedade

Atividade de Uso	Nº de Animais	Produtividade Estimada	Destino da Produção	Renda média bruta
Cabotiá Milho e	Não se aplica	Não se aplica	Na comunidade	100000
Não se aplica	Não se aplica	Não se aplica	Não se aplica	Não se aplica
Gado Bovino	Não se aplica	Não se aplica	Não se aplica	Não se aplica
Gado Leiteiro	Não se aplica	Não se aplica	Não se aplica	Não se aplica
Caprinos	Não se aplica	Não se aplica	Não se aplica	Não se aplica
Ovinos	Não se aplica	Não se aplica	Não se aplica	Não se aplica
Suínos	Não se aplica	Não se aplica	Não se aplica	Não se aplica
Aves	Não se aplica	Não se aplica	Não se aplica	Não se aplica
Leite	Não se aplica	Não se aplica	Não se aplica	Não se aplica
Queijo	Não se aplica	Não se aplica	Não se aplica	Não se aplica
Ovos	Não se aplica	Não se aplica	Não se aplica	Não se aplica
Mel	Não se aplica	Não se aplica	Não se aplica	Não se aplica

4.3) O proprietário faz uso de agrotóxico? Sim

4.3.1) Quais? Mata bicho e Mata mata

4.3.2) Qual a destinação das embalagens? Devolve na agroreserva

QUESTIONÁRIO SOCIOECONÔMICO	Código da Propriedade (conforme Projeto de Desapropriação) 16

I - Características da propriedade

4.4) O proprietário desenvolve atividade econômica apenas nesta propriedade? Sim

4.5) Se não, especificar (se próprio, de terceiros, atividade desenvolvida, qual o tamanho da área utilizada, qual a renda obtida, quanto paga pela uso da área): Não se aplica

4.6) Possibilidade da remoção/relocação em imóvel próprio ou cedido: Não

4.7) Na propriedade existem benfeitorias não reprodutivas (casas, galpões, estufas, garagens, entre outros): Não

4.7.1) Quais tipos? Casa

4.7.2) Quais? Não se aplica

4.7.3) As benfeitorias não reprodutivas encontram-se: Não se enquadra em nenhuma situação de risco

5) Observações sobre a propriedade e a produção:

Nenhuma observação

6) NÚMERO DE CASAS NA PROPRIEDADE

6.1) Tem casa na propriedade? Sim

6.2) Quantas casas permanentemente ocupadas existem na propriedade? 0

6.3) Quantas casas ocasionalmente ocupadas existem na propriedade? 0

6.4) Quantas casas desocupadas existem na propriedade? 0

6.5) Total de casas na propriedade: 0

6.6) Número de casas cadastradas nesta propriedade: (apenas casas permanentemente ocupadas) 0

7) Foto:

Fonte: Bruna Tays Silva/2020

8) DADOS DO CADASTRADOR

Nome Completo: Bruna Tays Silva Data Cadastramento: 03/05/2020

QUESTIONÁRIO SOCIOECONÔMICO	Código da Propriedade (conforme Projeto de Desapropriação) 17

I - Características da propriedade

1) EMPREENDIMENTO

Implantação de rodovia - PR-160 - Imbaú/Reserva

2) INFORMAÇÕES DA PROPRIEDADE

Nome do proprietário	Comunidade/Localidade	Município/UF
[redacted]	Bela Vista da Corrente	Imbaú/PR

Endereço completo

Rodovia PR-160, Bela Vista da Corrente

Imóvel	Área (hectares)	Matrícula/UF	Situação documental
Rural	2,61	CPVC (RI de Telêmaco	Escritura registrada

3) IDENTIFICAÇÂO DO ENTREVISTADO

Nome	Telefone
[redacted]	Não informado

Endereço completo	Município/UF
Rodovia PR-160, Bela Vista da Corrente	Reserva/PR

Qual a categoria do entrevistado	Categoria de não proprietário	Qual o vínculo do entrvistado com o imóvel
proprietário	Não se aplica	Agricultura

4) USOS DA PROPRIEDADE

4.1) Quais são os principais usos da propriedade

Agricultura

4.2) Levantamento de dados dos usos da propriedade

Atividade de Uso	Nº de Animais	Produtividade Estimada	Destino da Produção	Renda média bruta
Milho	Não se aplica	Não se aplica	Não informado	Não informado
Não se aplica	Não se aplica	Não se aplica	Não se aplica	Não se aplica
Gado Bovino	Não se aplica	Não se aplica	Não se aplica	Não se aplica
Gado Leiteiro	Não se aplica	Não se aplica	Não se aplica	Não se aplica
Caprinos	Não se aplica	Não se aplica	Não se aplica	Não se aplica
Ovinos	Não se aplica	Não se aplica	Não se aplica	Não se aplica
Suínos	Não se aplica	Não se aplica	Não se aplica	Não se aplica
Aves	Não se aplica	Não se aplica	Não se aplica	Não se aplica
Leite	Não se aplica	Não se aplica	Não se aplica	Não se aplica
Queijo	Não se aplica	Não se aplica	Não se aplica	Não se aplica
Ovos	Não se aplica	Não se aplica	Não se aplica	Não se aplica
Mel	Não se aplica	Não se aplica	Não se aplica	Não se aplica

4.3) O proprietário faz uso de agrotóxico? Não

4.3.1) Quais? Não se aplica

4.3.2) Qual a destinação das embalagens? Não se aplica

QUESTIONÁRIO SOCIOECONÔMICO	Código da Propriedade (conforme Projeto de Desapropriação) 17

I - Características da propriedade

4.4) O proprietário desenvolve atividade econômica apenas nesta propriedade? Sim

4.5) Se não, especificar (se próprio, de terceiros, atividade desenvolvida, qual o tamanho da área utilizada, qual a renda obtida, quanto paga pela uso da área): Não se aplica

4.6) Possibilidade da remoção/relocação em imóvel próprio ou cedido: Sim

4.7) Na propriedade existem benfeitorias não reprodutivas (casas, galpões, estufas, garagens, entre outros): Não

4.7.1) Quais tipos? Não se aplica

4.7.2) Quais? Não se aplica

4.7.3) As benfeitorias não reprodutivas encontram-se: Não se enquadra em nenhuma situação de risco

5) Observações sobre a propriedade e a produção:

Nenhuma observação

6) NÚMERO DE CASAS NA PROPRIEDADE

6.1) Tem casa na propriedade? Não

6.2) Quantas casas permanentemente ocupadas existem na propriedade? 0

6.3) Quantas casas ocasionalmente ocupadas existem na propriedade? 0

6.4) Quantas casas desocupadas existem na propriedade? 0

6.5) Total de casas na propriedade: 0

6.6) Número de casas cadastradas nesta propriedade: (apenas casas permanentemente ocupadas) 0

7) Foto:

Fonte: Bruna Tays Silva/2020

8) DADOS DO CADASTRADOR

Nome Completo: Bruna Tays Silva Data Cadastramento: 03/05/2020

QUESTIONÁRIO SOCIOECONÔMICO	Código da Propriedade (conforme Projeto de Desapropriação) 18

I - Características da propriedade

1) EMPREENDIMENTO

Implantação de rodovia - PR-160 - Imbaú/Reserva

2) INFORMAÇÕES DA PROPRIEDADE

Nome do proprietário	Comunidade/Localidade	Município/UF
[redacted]	Bela Vista da Corrente	Imbaú/PR

Endereço completo

Rodovia PR-160, Bela Vista da Corrente

Imóvel	Área (hectares)	Matrícula/UF	Situação documental
Rural	22,69	3413 (RI de Telêmaco	Escritura registrada

3) IDENTIFICAÇÂO DO ENTREVISTADO

Nome	Telefone
[redacted]	Não informado

Endereço completo	Município/UF
Rodovia PR-160, Bela Vista da Corrente	Imbau/PR

Qual a categoria do entrevistado	Categoria de não proprietário	Qual o vínculo do entrvistado com o imóvel
proprietário	Não se aplica	Agricultura

4) USOS DA PROPRIEDADE

4.1) Quais são os principais usos da propriedade

Agricultura

4.2) Levantamento de dados dos usos da propriedade

Atividade de Uso	Nº de Animais	Produtividade Estimada	Destino da Produção	Renda média bruta
Não se aplica	Não se aplica	Não informado	Não se aplica	Não se aplica
Não se aplica	Não se aplica	Não se aplica	Não se aplica	Não se aplica
Gado Bovino	80	Não informado	Não informado	Não informado
Gado Leiteiro	Não se aplica	Não se aplica	Não se aplica	Não se aplica
Caprinos	Não se aplica	Não se aplica	Não se aplica	Não se aplica
Ovinos	Não se aplica	Não se aplica	Não se aplica	Não se aplica
Suínos	Não se aplica	Não se aplica	Não se aplica	Não se aplica
Aves	Não se aplica	Não se aplica	Não se aplica	Não se aplica
Leite	Não se aplica	Não se aplica	Não se aplica	Não se aplica
Queijo	Não se aplica	Não se aplica	Não se aplica	Não se aplica
Ovos	Não se aplica	Não se aplica	Não se aplica	Não se aplica
Mel	Não se aplica	Não se aplica	Não se aplica	Não se aplica

4.3) O proprietário faz uso de agrotóxico? Não

4.3.1) Quais? Não se aplica

4.3.2) Qual a destinação das embalagens? Não se aplica

QUESTIONÁRIO SOCIOECONÔMICO	Código da Propriedade (conforme Projeto de Desapropriação) 18

I - Características da propriedade

4.4) O proprietário desenvolve atividade econômica apenas nesta propriedade? Sim

4.5) Se não, especificar (se próprio, de terceiros, atividade desenvolvida, qual o tamanho da área utilizada, qual a renda obtida, quanto paga pela uso da área): Não se aplica

4.6) Possibilidade da remoção/relocação em imóvel próprio ou cedido: Sim

4.7) Na propriedade existem benfeitorias não reprodutivas (casas, galpões, estufas, garagens, entre outros): Não

4.7.1) Quais tipos? Não se aplica

4.7.2) Quais? Não se aplica

4.7.3) As benfeitorias não reprodutivas encontram-se: Não se enquadra em nenhuma situação de risco

5) Observações sobre a propriedade e a produção:

Procurar na Fazenda Planalto. A faixa de domínio atingirá parte frontal da área da propriedade. A faixa não edificante deverá atingir plantio de eucalipto. Atingirá residência principal. Família mora no local e deverá ser remanejada

6) NÚMERO DE CASAS NA PROPRIEDADE

6.1) Tem casa na propriedade? Não

6.2) Quantas casas permanentemente ocupadas existem na propriedade? 0

6.3) Quantas casas ocasionalmente ocupadas existem na propriedade? 0

6.4) Quantas casas desocupadas existem na propriedade? 0

6.5) Total de casas na propriedade: 0

6.6) Número de casas cadastradas nesta propriedade: (apenas casas permanentemente ocupadas) 0

7) Foto:

Fonte: Bruna Tays Silva/2020

8) DADOS DO CADASTRADOR

Nome Completo: Bruna Tays Silva Data Cadastramento: 02/05/2020

QUESTIONÁRIO SOCIOECONÔMICO	Código da Propriedade (conforme Projeto de Desapropriação) 19

I - Características da propriedade

1) EMPREENDIMENTO

Implantação de rodovia - PR-160 - Imbaú/Reserva

2) INFORMAÇÕES DA PROPRIEDADE

Nome do proprietário	Comunidade/Localidade	Município/UF
[redacted]	Corrente	Imbaú/PR

Endereço completo

Estrada imbau jose lacerda

Imóvel	Área (hectares)	Matrícula/UF	Situação documental
Rural	2,48	CPVC (RI de Telêmaco	Escritura registrada

3) IDENTIFICAÇÂO DO ENTREVISTADO

Nome	Telefone
[redacted]	[redacted]
Endereço completo	Município/UF
Mesmo da propriedade	Imbaú/PR

Qual a categoria do entrevistado	Categoria de não proprietário	Qual o vínculo do entrvistado com o imóvel
Proprietário	Não se aplica	Residencial

4) USOS DA PROPRIEDADE

4.1) Quais são os principais usos da propriedade

Residencial

4.2) Levantamento de dados dos usos da propriedade

Atividade de Uso	Nº de Animais	Produtividade Estimada	Destino da Produção	Renda média bruta
Milho e feijao	Não se aplica	Não se aplica	Apenas consumo	Não informado
Laranja	Não se aplica	Não informado	Não informado	Não informado
Gado Bovino	Não se aplica	Não se aplica	Não se aplica	Não se aplica
Gado Leiteiro	2	Não se aplica	Não informado	Não informado
Caprinos	Não se aplica	Não se aplica	Não se aplica	Não se aplica
Ovinos	Não se aplica	Não informado	Não se aplica	Não se aplica
Suínos	1	Não informado		Não informado
Aves	50	Não informado	Consumo	Não informado
Leite	Não se aplica	Não informado	Não informado	Não informado
Queijo	Não se aplica	Não se aplica	Não se aplica	Não se aplica
Ovos	Não se aplica	12	Consumo doméstico	Não informado
Mel	Não se aplica	Não se aplica	Não se aplica	Não se aplica

4.3) O proprietário faz uso de agrotóxico? Não

4.3.1) Quais? Não se aplica

4.3.2) Qual a destinação das embalagens? Não se aplica

QUESTIONÁRIO SOCIOECONÔMICO	Código da Propriedade (conforme Projeto de Desapropriação) 19

I - Características da propriedade

4.4) O proprietário desenvolve atividade econômica apenas nesta propriedade? Sim

4.5) Se não, especificar (se próprio, de terceiros, atividade desenvolvida, qual o tamanho da área utilizada, qual a renda obtida, quanto paga pela uso da área): Não se aplica

4.6) Possibilidade da remoção/relocação em imóvel próprio ou cedido: Não

4.7) Na propriedade existem benfeitorias não reprodutivas (casas, galpões, estufas, garagens, entre outros): Não

4.7.1) Quais tipos? Não se aplica

4.7.2) Quais? Não se aplica

4.7.3) As benfeitorias não reprodutivas encontram-se: Próximas de nascentes

5) Observações sobre a propriedade e a produção:

A faixa de domínio atingirá parte frontal da área da propriedade. A faixa não edificante deverá atingir área de pastagem, mata nativa e plantio de eucalipto. Atingirá área de pastagem, mata nativa e plantio de eucalipto. Cerca com mourão em madeira e fio de arame farpado.

6) NÚMERO DE CASAS NA PROPRIEDADE

6.1) Tem casa na propriedade? Sim

6.2) Quantas casas permanentemente ocupadas existem na propriedade? 1

6.3) Quantas casas ocasionalmente ocupadas existem na propriedade? 0

6.4) Quantas casas desocupadas existem na propriedade? 0

6.5) Total de casas na propriedade: 1

6.6) Número de casas cadastradas nesta propriedade: (apenas casas permanentemente ocupadas) 1

7) Foto:

Fonte: Bruna Tays Silva/2020

QUESTIONÁRIO SOCIOECONÔMICO	Código da Propriedade (conforme Projeto de Desapropriação) 19

II - Características das moradias desta propriedade

7) HABITAÇÃO/MORADIA

7.1) Características da 1ª moradia (Ficha 19.1) da propriedade Cassemiro de Jesus Pinto Martins (Ficha 19)

7.1.1) Aspectos físicos

7.1.1.1) Qual o tamanho da residência em m2? 70

7.1.1.2) Qual o material que predomina na construção das paredes externas? Alvenaria Sem Reboco

7.1.1.3) Qual o material da cobertura? Telhas de barro

7.1.1.4) Qual o material do piso: Concreto com Revestimento

7.1.1.5) Condição geral da moradia? Ótima

7.1.2) Saneamento básico

7.1.2.1) Origem da fonte d'água para esta moradia: Nascente

7.1.2.2) A água que abastece a residência está próxima a estrada atual? Não

7.1.2.3) Obs sobre a água que abastece a residência próxima a estrada atual: Nada consta

7.1.2.4) Tem banheiro interno? Sim

7.1.2.5) Esgoto encanado? Não

7.1.2.6) Qual a destinação do esgoto? Fossa séptica

7.1.2.7) Existe coleta de lixo? Não

7.1.2.8) Qual a destinação do lixo? Enterra

7.1.3) Telefonia, Internet e mobilidade

7.1.3.1) Possui atendimento de serviço de telefonia? Não

7.1.3.2) Condições do serviço de telefonia: Não se aplica

7.1.3.3) Tem acesso a internet no local? Não

7.1.3.4) Condições do serviço de Internet: Não se aplica

7.1.3.5) Possui atendimento por transporte público? Sim

7.1.3.6) Condições do serviço de transporte público: Boa

7.1.3.7) Quais as formas de deslocamento mais utilizadas? Moto

7.1.4) Atendimento à saúde e assistência social

7.1.4.1)) Existe creches ou CMEIs próximos a moradia? Sim

7.1.4.2)) Para tratamento médico ou de urgência, a quais serviços de saúde recorre e onde? Imbau

7.1.4.3) Existe unidade de Saúde próximo a moradia? Sim

7.1.4.4) Como considera a estrutura física da Unidade de saúde? Regular

7.1.4.5) Como considera os serviços prestados pela Unidade de Saúde? Regular

7.1.4.6) Qual a sua percepção geral sobre os equipamento públicos presentes no bairro/região? Médicos é difícil. Sempre tem que agendar antes. A escola é boa.

7.1.4.7) Moradores com problemas de saúde, deficiência ou invalidez nesta moradia? Não

7.1.4.8) Qual problema? Não se aplica

7.1.4.9) O responsável/arrimo de família ou algum membro está registrado no Cadastro Único (CadÚnico): Não

7.1.4.10) Beneficiário de programas públicos de auxílio? Sim

7.1.4.11) Qual? Bolsa família

7.1.4.12) Qual o valor do programa de auxílio? 536

7.1.4.13) Recebe auxílio-doença? Não

7.1.4.14) Valor do auxílio-doença? Não se aplica

7.1.4.15) Recebe auxílio-doença desde quando? Não se aplica

7.1.4.16) Possui atendimento socioassistencial familiar (CRAS, CREAS, CAPS, etc)? Não

7.1.4.17) Qual o valor do atendimento socioassistencial familiar? Não se aplica

7.1.4.18) Qual a instituição do atendimento socioassistencial familiar? Não se aplica

7.1.4.19) Algum membro da família é portador de necessidades especiais ou doenças crônicas? Não

7.1.4.20) Portador de necessidades especiais ou doenças crônicas faz tratamento? RC48 (Portador de necessidades especiais ou doenças crônicas faz tratamento?) Não se aplica

7.1.4,21) Qual doença do membro da família portador de necessidades especiais ou doenças crônicas? Não se aplica

7.1.4.22) Qual o nome do membro da família portador de necessidades especiais ou doenças crônicas? Não se aplica

7.1.5) Identificação do informante para esta moradia

7.1.5.1) Nome do informante: [redacted]

7.1.5.2) Em relação à esta moradia este informante é: Proprietário

7.1.5.3) Idade deste informante: 42

7.1.5.4) Sexo: Feminino

7.1.5.5) Vínculo empregatício: Dona de casa

7.1.5.6) Renda somada de todos os que moram na família: 2 SM

7.1.5.7) Condição da moradia: Própria

7.1.5.8) Há quanto tempo vive neste local? 6

7.1.5.9) Onde vivia antes de vir morar aqui? Imbau

7.1.5.10) Local de nascimento: Imbau

7.1.6) Percepção deste informante

7.1.6.1) Qual a sua percepção em relação à via atual? Muita Poeira

7.1.6.2) Há problemas de manutenção na via atual? Não

7.1.6.3) Descrever problemas de manutenção na via atual? Não se aplica

7.1.6.4) Há problemas de segurança na via atual? Não

7.1.6.5) Descrição dos problemas de segurança na via atual? Não se aplica

7.1.6.6) Há elevado fluxo de veículos? Sim

7.1.6.7) Especificar o tipo de fluxo de veículos (passeio, carga, etc): Caminhão e bicicletas e motos

7.1.6.8) Há outros problemas relacionados à via atual? Sim

7.1.6.9) Descrição de outros problemas de segurança na via atual? Poeira e buracos

QUESTIONÁRIO SOCIOECONÔMICO	Código da Propriedade (conforme Projeto de Desapropriação) 19

7.1.6.10) Impactos do empreendimento sobre esta residência: Não se aplica

7.1.6.11) Observações complementares: Casa Nova. Tem apenas 3 anos

7.1.7) Foto:

Fonte: Bruna Tays Silva/2020

8) DADOS DO CADASTRADOR

Nome Completo: Bruna Tays Silva Data Cadastramento: 16/04/2020

QUESTIONÁRIO SOCIOECONÔMICO	Código da Propriedade (conforme Projeto de Desapropriação) 20

I - Características da propriedade

1) EMPREENDIMENTO

Implantação de rodovia - PR-160 - Imbaú/Reserva

2) INFORMAÇÕES DA PROPRIEDADE

Nome do proprietário	Comunidade/Localidade	Município/UF
[redacted]	Bela Vista da Corrente	Imbaú/PR

Endereço completo

Rodovia PR-160, Bela Vista da Corrente

Imóvel	Área (hectares)	Matrícula/UF	Situação documental
Rural	39,76	20.306/20.307/20.308/20.30	Escritura registrada

3) IDENTIFICAÇÂO DO ENTREVISTADO

Nome	Telefone
[redacted]	Não informado

Endereço completo	Município/UF
Rodovia PR-160, Bela Vista da Corrente	Imbaú/PR

Qual a categoria do entrevistado	Categoria de não proprietário	Qual o vínculo do entrvistado com o imóvel
proprietário	Não se aplica	Agropecuária

4) USOS DA PROPRIEDADE

4.1) Quais são os principais usos da propriedade

Agropecuária

4.2) Levantamento de dados dos usos da propriedade

Atividade de Uso	Nº de Animais	Produtividade Estimada	Destino da Produção	Renda média bruta
Não se aplica	Não se aplica	Não informado	Não se aplica	Não se aplica
Eucalipto	Não se aplica	Não informado	Não informado	Não informado
Gado Bovino	30	Não informado	Não informado	Não informado
Gado Leiteiro	Não se aplica	Não se aplica	Não se aplica	Não se aplica
Caprinos	Não se aplica	Não se aplica	Não se aplica	Não se aplica
Ovinos	Não se aplica	Não se aplica	Não se aplica	Não se aplica
Suínos	Não se aplica	Não se aplica	Não se aplica	Não se aplica
Aves	Não se aplica	Não se aplica	Não se aplica	Não se aplica
Leite	Não se aplica	Não se aplica	Não se aplica	Não se aplica
Queijo	Não se aplica	Não se aplica	Não se aplica	Não se aplica
Ovos	Não se aplica	Não se aplica	Não se aplica	Não se aplica
Mel	Não se aplica	Não se aplica	Não se aplica	Não se aplica

4.3) O proprietário faz uso de agrotóxico? Não

4.3.1) Quais? Não se aplica

4.3.2) Qual a destinação das embalagens? Não se aplica

QUESTIONÁRIO SOCIOECONÔMICO	Código da Propriedade (conforme Projeto de Desapropriação) **20**

I - Características da propriedade

4.4) O proprietário desenvolve atividade econômica apenas nesta propriedade? Sim

4.5) Se não, especificar (se próprio, de terceiros, atividade desenvolvida, qual o tamanho da área utilizada, qual a renda obtida, quanto paga pela uso da área): Não se aplica

4.6) Possibilidade da remoção/relocação em imóvel próprio ou cedido: Sim

4.7) Na propriedade existem benfeitorias não reprodutivas (casas, galpões, estufas, garagens, entre outros): Sim

4.7.1) Quais tipos? Casa

4.7.2) Quais? Não se aplica

4.7.3) As benfeitorias não reprodutivas encontram-se: Não se enquadra em nenhuma situação de risco

5) Observações sobre a propriedade e a produção:

A faixa de domínio atingirá parte frontal da área da propriedade. A faixa não edificante deverá atingir área de pastagem, mata nativa e plantio de eucalipto. Atingirá área de pastagem, mata nativa e plantio de eucalipto. Cerca com mourão em madeira e fio de arame farpado.

6) NÚMERO DE CASAS NA PROPRIEDADE

6.1) Tem casa na propriedade? Sim

6.2) Quantas casas permanentemente ocupadas existem na propriedade? 0

6.3) Quantas casas ocasionalmente ocupadas existem na propriedade? 1

6.4) Quantas casas desocupadas existem na propriedade? 0

6.5) Total de casas na propriedade: 1

6.6) Número de casas cadastradas nesta propriedade: (apenas casas permanentemente ocupadas) 1

7) Foto:

Fonte: José Renato Teixeira da Silva/2020

QUESTIONÁRIO SOCIOECONÔMICO	Código da Propriedade (conforme Projeto de Desapropriação) 20

II - Características das moradias desta propriedade

7) HABITAÇÃO/MORADIA

7.1) Características da 1ª moradia (Ficha 20.1) da propriedade [redacted] (Ficha 20)

7.1.1) Aspectos físicos

7.1.1.1) Qual o tamanho da residência em m2? 100

7.1.1.2) Qual o material que predomina na construção das paredes externas? Alvenaria e Concreto

7.1.1.3) Qual o material da cobertura? Telhas de barro

7.1.1.4) Qual o material do piso: Concreto com Revestimento

7.1.1.5) Condição geral da moradia? Boa

7.1.2) Saneamento básico

7.1.2.1) Origem da fonte d'água para esta moradia: Nascente

7.1.2.2) A água que abastece a residência está próxima a estrada atual? Não

7.1.2.3) Obs sobre a água que abastece a residência próxima a estrada atual: Nada consta

7.1.2.4) Tem banheiro interno? Sim

7.1.2.5) Esgoto encanado? Não

7.1.2.6) Qual a destinação do esgoto? Fossa séptica

7.1.2.7) Existe coleta de lixo? Sim

7.1.2.8) Qual a destinação do lixo? Coleta pública

7.1.3) Telefonia, Internet e mobilidade

7.1.3.1) Possui atendimento de serviço de telefonia? Sim

7.1.3.2) Condições do serviço de telefonia: Boa

7.1.3.3) Tem acesso a internet no local? Sim

7.1.3.4) Condições do serviço de Internet: Boa

7.1.3.5) Possui atendimento por transporte público? Sim

7.1.3.6) Condições do serviço de transporte público: Boa

7.1.3.7) Quais as formas de deslocamento mais utilizadas? Veiculo próprio

7.1.4) Atendimento à saúde e assistência social

7.1.4.1)) Existe creches ou CMEIs próximos a moradia? Não

7.1.4.2)) Para tratamento médico ou de urgência, a quais serviços de saúde recorre e onde? Cidade de Imbaú

7.1.4.3) Existe unidade de Saúde próximo a moradia? Não

7.1.4.4) Como considera a estrutura física da Unidade de saúde? Boa

7.1.4.5) Como considera os serviços prestados pela Unidade de Saúde? Boa

7.1.4.6) Qual a sua percepção geral sobre os equipamento públicos presentes no bairro/região? Boa

7.1.4.7) Moradores com problemas de saúde, deficiência ou invalidez nesta moradia? Não

7.1.4.8) Qual problema? Não se aplica

QUESTIONÁRIO SOCIOECONÔMICO	Código da Propriedade (conforme Projeto de Desapropriação) 20

7.1.4.9) O responsável/arrimo de família ou algum membro está registrado no Cadastro Único (CadÚnico): Não

7.1.4.10) Beneficiário de programas públicos de auxílio? Não

7.1.4.11) Qual? Não se aplica

7.1.4.12) Qual o valor do programa de auxílio? Não se aplica

7.1.4.13) Recebe auxílio-doença? Não

7.1.4.14) Valor do auxílio-doença? Não se aplica

7.1.4.15) Recebe auxílio-doença desde quando? Não se aplica

7.1.4.16) Possui atendimento socioassistencial familiar (CRAS, CREAS, CAPS, etc)? Não

7.1.4.17) Qual o valor do atendimento socioassistencial familiar? Não se aplica

7.1.4.18) Qual a instituição do atendimento socioassistencial familiar? Não se aplica

7.1.4.19) Algum membro da família é portador de necessidades especiais ou doenças crônicas? Não

7.1.4.20) Portador de necessidades especiais ou doenças crônicas faz tratamento? RC48 (Portador de necessidades especiais ou doenças crônicas faz tratamento?) Não se aplica

7.1.4,21) Qual doença do membro da família portador de necessidades especiais ou doenças crônicas? Não se aplica

7.1.4.22) Qual o nome do membro da família portador de necessidades especiais ou doenças crônicas? Não se aplica

7.1.5) Identificação do informante para esta moradia

7.1.5.1) Nome do informante [redacted]

7.1.5.2) Em relação à esta moradia este informante é: Vizinho

7.1.5.3) Idade deste informante: Não informado

7.1.5.4) Sexo: Masculino

7.1.5.5) Vínculo empregatício: Não informado

7.1.5.6) Renda somada de todos os que moram na família: Não sabe

7.1.5.7) Condição da moradia: Própria

7.1.5.8) Há quanto tempo vive neste local? Não informado

7.1.5.9) Onde vivia antes de vir morar aqui? Não informado

7.1.5.10) Local de nascimento: Não informado

7.1.6) Percepção deste informante

7.1.6.1) Qual a sua percepção em relação à via atual? Nenhuma observação

7.1.6.2) Há problemas de manutenção na via atual? Não

7.1.6.3) Descrever problemas de manutenção na via atual? Não se aplica

7.1.6.4) Há problemas de segurança na via atual? Não

7.1.6.5) Descrição dos problemas de segurança na via atual? Não se aplica

7.1.6.6) Há elevado fluxo de veículos? Não

7.1.6.7) Especificar o tipo de fluxo de veículos (passeio, carga, etc): Não se aplica

7.1.6.8) Há outros problemas relacionados à via atual? Não

7.1.6.9) Descrição de outros problemas de segurança na via atual? Não se aplica

7.1.6.10) Impactos do empreendimento sobre esta residência: Não se aplica

QUESTIONÁRIO SOCIOECONÔMICO	Código da Propriedade (conforme Projeto de Desapropriação) **20**

7.1.6.11) Observações complementares: Nenhuma observação sobre esta moradia

7.1.7) Foto:

Fonte: José Renato Teixeira da Silva/2020

8) DADOS DO CADASTRADOR

Nome Completo: José Renato Teixeira da Silva Data Cadastramento: 02/05/2020

QUESTIONÁRIO SOCIOECONÔMICO	Código da Propriedade (conforme Projeto de Desapropriação) 21

I - Características da propriedade

1) EMPREENDIMENTO

Implantação de rodovia - PR-160 - Imbaú/Reserva

2) INFORMAÇÕES DA PROPRIEDADE

Nome do proprietário	Comunidade/Localidade	Município/UF
[redacted]	Bela Vista da Corrente	Imbaú/PR

Endereço completo

Rodovia PR-160, Bela Vista da Corrente

Imóvel	Área (hectares)	Matrícula/UF	Situação documental
Rural	3,2	(RI de Telêmaco Borba)	Escritura registrada

3) IDENTIFICAÇÂO DO ENTREVISTADO

Nome	Telefone
[redacted]	Não informado

Endereço completo	Município/UF
Rua Éder Martins 70	Imbaú/PR

Qual a categoria do entrevistado	Categoria de não proprietário	Qual o vínculo do entrvistado com o imóvel
Proprietário	Não se aplica	Agricultura

4) USOS DA PROPRIEDADE

4.1) Quais são os principais usos da propriedade

Agricultura

4.2) Levantamento de dados dos usos da propriedade

Atividade de Uso	Nº de Animais	Produtividade Estimada	Destino da Produção	Renda média bruta
Não se aplica	Não se aplica	Não se aplica	Não se aplica	Não se aplica
Não se aplica	Não se aplica	Não se aplica	Não se aplica	Não se aplica
Gado Bovino	Não se aplica	Não se aplica	Não se aplica	Não se aplica
Gado Leiteiro	Não se aplica	Não se aplica	Não se aplica	Não se aplica
Caprinos	Não se aplica	Não se aplica	Não se aplica	Não se aplica
Ovinos	Não se aplica	Não se aplica	Não se aplica	Não se aplica
Suínos	Não se aplica	Não se aplica	Não se aplica	Não se aplica
Aves	Não se aplica	Não se aplica	Não se aplica	Não se aplica
Leite	Não se aplica	Não se aplica	Não se aplica	Não se aplica
Queijo	Não se aplica	Não se aplica	Não se aplica	Não se aplica
Ovos	Não se aplica	Não se aplica	Não se aplica	Não se aplica
Mel	Não se aplica	Não se aplica	Não se aplica	Não se aplica

4.3) O proprietário faz uso de agrotóxico? Não

4.3.1) Quais? Não se aplica

4.3.2) Qual a destinação das embalagens? Não se aplica

QUESTIONÁRIO SOCIOECONÔMICO	Código da Propriedade (conforme Projeto de Desapropriação) 21

I - Características da propriedade

4.4) O proprietário desenvolve atividade econômica apenas nesta propriedade? Sim

4.5) Se não, especificar (se próprio, de terceiros, atividade desenvolvida, qual o tamanho da área utilizada, qual a renda obtida, quanto paga pela uso da área): Não se aplica

4.6) Possibilidade da remoção/relocação em imóvel próprio ou cedido: Não

4.7) Na propriedade existem benfeitorias não reprodutivas (casas, galpões, estufas, garagens, entre outros): Não

4.7.1) Quais tipos? Não se aplica

4.7.2) Quais? Não se aplica

4.7.3) As benfeitorias não reprodutivas encontram-se: Não se enquadra em nenhuma situação de risco

5) Observações sobre a propriedade e a produção:

A faixa de domínio atingirá parte frontal da área da propriedade. A faixa não edificante deverá atingir área de mata nativa e residência.

6) NÚMERO DE CASAS NA PROPRIEDADE

6.1) Tem casa na propriedade? Sim

6.2) Quantas casas permanentemente ocupadas existem na propriedade? 1

6.3) Quantas casas ocasionalmente ocupadas existem na propriedade? 0

6.4) Quantas casas desocupadas existem na propriedade? 0

6.5) Total de casas na propriedade: 1

6.6) Número de casas cadastradas nesta propriedade: (apenas casas permanentemente ocupadas) 1

7) Foto:

Fonte: José Renato Teixeira da Silva/2020

QUESTIONÁRIO SOCIOECONÔMICO	Código da Propriedade (conforme Projeto de Desapropriação) 21

II - Características das moradias desta propriedade

7) HABITAÇÃO/MORADIA

7.1) Características da 1ª moradia (Ficha 21.1) da propriedade [redacted] (Ficha 21)

7.1.1) Aspectos físicos

7.1.1.1) Qual o tamanho da residência em m2? 60

7.1.1.2) Qual o material que predomina na construção das paredes externas? Alvenaria Sem Reboco

7.1.1.3) Qual o material da cobertura? Telhas de fibrocimento

7.1.1.4) Qual o material do piso: Concreto com Revestimento

7.1.1.5) Condição geral da moradia? Boa

7.1.2) Saneamento básico

7.1.2.1) Origem da fonte d'água para esta moradia: Nascente

7.1.2.2) A água que abastece a residência está próxima a estrada atual? Não

7.1.2.3) Obs sobre a água que abastece a residência próxima a estrada atual: Nada consta

7.1.2.4) Tem banheiro interno? Sim

7.1.2.5) Esgoto encanado? Não

7.1.2.6) Qual a destinação do esgoto? Fossa séptica

7.1.2.7) Existe coleta de lixo? Não

7.1.2.8) Qual a destinação do lixo? Enterra

7.1.3) Telefonia, Internet e mobilidade

7.1.3.1) Possui atendimento de serviço de telefonia? Sim

7.1.3.2) Condições do serviço de telefonia: Boa

7.1.3.3) Tem acesso a internet no local? Sim

7.1.3.4) Condições do serviço de Internet: Boa

7.1.3.5) Possui atendimento por transporte público? Sim

7.1.3.6) Condições do serviço de transporte público: Boa

7.1.3.7) Quais as formas de deslocamento mais utilizadas? Veiculo próprio

7.1.4) Atendimento à saúde e assistência social

7.1.4.1)) Existe creches ou CMEIs próximos a moradia? Não

7.1.4.2)) Para tratamento médico ou de urgência, a quais serviços de saúde recorre e onde? Cidade de Imbaú

7.1.4.3) Existe unidade de Saúde próximo a moradia? Não

7.1.4.4) Como considera a estrutura física da Unidade de saúde? Boa

7.1.4.5) Como considera os serviços prestados pela Unidade de Saúde? Boa

7.1.4.6) Qual a sua percepção geral sobre os equipamento públicos presentes no bairro/região? Boa

7.1.4.7) Moradores com problemas de saúde, deficiência ou invalidez nesta moradia? Não

7.1.4.8) Qual problema? Não se aplica

7.1.4.9) O responsável/arrimo de família ou algum membro está registrado no Cadastro Único (CadÚnico): Não

7.1.4.10) Beneficiário de programas públicos de auxílio? Não

7.1.4.11) Qual? Não se aplica

7.1.4.12) Qual o valor do programa de auxílio? Não se aplica

7.1.4.13) Recebe auxílio-doença? Não

7.1.4.14) Valor do auxílio-doença? Não se aplica

7.1.4.15) Recebe auxílio-doença desde quando? Não se aplica

7.1.4.16) Possui atendimento socioassistencial familiar (CRAS, CREAS, CAPS, etc)? Não

7.1.4.17) Qual o valor do atendimento socioassistencial familiar? Não se aplica

7.1.4.18) Qual a instituição do atendimento socioassistencial familiar? Não se aplica

7.1.4.19) Algum membro da família é portador de necessidades especiais ou doenças crônicas? Não

7.1.4.20) Portador de necessidades especiais ou doenças crônicas faz tratamento? RC48 (Portador de necessidades especiais ou doenças crônicas faz tratamento?) Não se aplica

7.1.4,21) Qual doença do membro da família portador de necessidades especiais ou doenças crônicas? Não se aplica

7.1.4.22) Qual o nome do membro da família portador de necessidades especiais ou doenças crônicas? Não se aplica

7.1.5) Identificação do informante para esta moradia

7.1.5.1) Nome do informante: Vizinho

7.1.5.2) Em relação à esta moradia este informante é: Vizinho

7.1.5.3) Idade deste informante: Não informado

7.1.5.4) Sexo: Masculino

7.1.5.5) Vínculo empregatício: Não informado

7.1.5.6) Renda somada de todos os que moram na família: Não informado

7.1.5.7) Condição da moradia: Própria

7.1.5.8) Há quanto tempo vive neste local? Não informado

7.1.5.9) Onde vivia antes de vir morar aqui? Não informado

7.1.5.10) Local de nascimento: Não informado

7.1.6) Percepção deste informante

7.1.6.1) Qual a sua percepção em relação à via atual? Nenhuma observação

7.1.6.2) Há problemas de manutenção na via atual? Sim

7.1.6.3) Descrever problemas de manutenção na via atual? Necessidade de eliminar a poeira

7.1.6.4) Há problemas de segurança na via atual? Não

7.1.6.5) Descrição dos problemas de segurança na via atual? Não se aplica

7.1.6.6) Há elevado fluxo de veículos? Sim

7.1.6.7) Especificar o tipo de fluxo de veículos (passeio, carga, etc): Principalmente caminhões que transportam madeira

7.1.6.8) Há outros problemas relacionados à via atual? Não

7.1.6.9) Descrição de outros problemas de segurança na via atual? Não se aplica

7.1.6.10) Impactos do empreendimento sobre esta residência: Não se aplica

QUESTIONÁRIO SOCIOECONÔMICO	Código da Propriedade (conforme Projeto de Desapropriação) 21

7.1.6.11) Observações complementares: Nenhuma observação sobre esta moradia

7.1.7) Foto:

8) DADOS DO CADASTRADOR

Nome Completo: José Renato Teixeira da Silva Data Cadastramento: 17/04/2020

QUESTIONÁRIO SOCIOECONÔMICO	Código da Propriedade (conforme Projeto de Desapropriação) 22

I - Características da propriedade

1) EMPREENDIMENTO

Implantação de rodovia - PR-160 - Imbaú/Reserva

2) INFORMAÇÕES DA PROPRIEDADE

Nome do proprietário	Comunidade/Localidade	Município/UF
[redacted]	Bela Vista da Corrente	Imbaú/PR

Endereço completo

Rodovia PR-160, Bela Vista da Corrente

Imóvel	Área (hectares)	Matrícula/UF	Situação documental
Rural	0,3	CPVC (RI de Telêmaco	Escritura não registrada

3) IDENTIFICAÇÂO DO ENTREVISTADO

Nome	Telefone
[redacted]	[redacted]

Endereço completo	Município/UF
Imbaú	Mesmo/PR

Qual a categoria do entrevistado	Categoria de não proprietário	Qual o vínculo do entrvistado com o imóvel
Proprietário	Não se aplica	Agricultura

4) USOS DA PROPRIEDADE

4.1) Quais são os principais usos da propriedade

Agricultura

4.2) Levantamento de dados dos usos da propriedade

Atividade de Uso	Nº de Animais	Produtividade Estimada	Destino da Produção	Renda média bruta
Feijão e milho	Não se aplica	Não se aplica	Consumo local e	6000
Não se aplica	Não se aplica	Não se aplica	Não se aplica	Não se aplica
Gado Bovino	Não se aplica	Não se aplica	Não se aplica	Não se aplica
Gado Leiteiro	Não se aplica	Não se aplica	Não se aplica	Não se aplica
Caprinos	Não se aplica	Não se aplica	Não se aplica	Não se aplica
Ovinos	Não se aplica	Não informado	Não se aplica	Não se aplica
Suínos	2	Não informado	Consumo doméstico	Não informado
Aves	130	Não informado	Consumo doméstico	Não informado
Leite	Não se aplica	Não se aplica	Não se aplica	Não se aplica
Queijo	Não se aplica	Não se aplica	Não se aplica	Não se aplica
Ovos	Não se aplica	1	Consumo doméstico	Não informado
Mel	Não se aplica	Não se aplica	Não se aplica	Não se aplica

4.3) O proprietário faz uso de agrotóxico? Não

4.3.1) Quais? Não se aplica

4.3.2) Qual a destinação das embalagens? Não se aplica

QUESTIONÁRIO SOCIOECONÔMICO	Código da Propriedade (conforme Projeto de Desapropriação) 22

I - Características da propriedade

4.4) O proprietário desenvolve atividade econômica apenas nesta propriedade? Sim

4.5) Se não, especificar (se próprio, de terceiros, atividade desenvolvida, qual o tamanho da área utilizada, qual a renda obtida, quanto paga pela uso da área): Não se aplica

4.6) Possibilidade da remoção/relocação em imóvel próprio ou cedido: Não

4.7) Na propriedade existem benfeitorias não reprodutivas (casas, galpões, estufas, garagens, entre outros): Não

4.7.1) Quais tipos? Não se aplica

4.7.2) Quais? Não se aplica

4.7.3) As benfeitorias não reprodutivas encontram-se: Próximas de nascentes

5) Observações sobre a propriedade e a produção:

A faixa de domínio atingirá parte frontal da área da propriedade. A faixa não edificante deverá atingir área de mata nativa e residência.

6) NÚMERO DE CASAS NA PROPRIEDADE

6.1) Tem casa na propriedade? Sim

6.2) Quantas casas permanentemente ocupadas existem na propriedade? 2

6.3) Quantas casas ocasionalmente ocupadas existem na propriedade? 2

6.4) Quantas casas desocupadas existem na propriedade? 4

6.5) Total de casas na propriedade: 6

6.6) Número de casas cadastradas nesta propriedade: (apenas casas permanentemente ocupadas) 2

7) Foto:

Fonte: José Renato Teixeira da Silva/2020

QUESTIONÁRIO SOCIOECONÔMICO	Código da Propriedade (conforme Projeto de Desapropriação) 22

II - Características das moradias desta propriedade

7) HABITAÇÃO/MORADIA

7.1) Características da 1ª moradia (Ficha 22.1) da propriedade [redacted] (Ficha 22)

7.1.1) Aspectos físicos

7.1.1.1) Qual o tamanho da residência em m2? 110

7.1.1.2) Qual o material que predomina na construção das paredes externas? Alvenaria e Concreto

7.1.1.3) Qual o material da cobertura? Telhas de fibrocimento

7.1.1.4) Qual o material do piso: Concreto com Revestimento

7.1.1.5) Condição geral da moradia? Ótima

7.1.2) Saneamento básico

7.1.2.1) Origem da fonte d'água para esta moradia: Nascente

7.1.2.2) A água que abastece a residência está próxima a estrada atual? Não

7.1.2.3) Obs sobre a água que abastece a residência próxima a estrada atual: Nada consta

7.1.2.4) Tem banheiro interno? Sim

7.1.2.5) Esgoto encanado? Não

7.1.2.6) Qual a destinação do esgoto? Fossa séptica

7.1.2.7) Existe coleta de lixo? Sim

7.1.2.8) Qual a destinação do lixo? Coleta pública

7.1.3) Telefonia, Internet e mobilidade

7.1.3.1) Possui atendimento de serviço de telefonia? Sim

7.1.3.2) Condições do serviço de telefonia: Boa

7.1.3.3) Tem acesso a internet no local? Sim

7.1.3.4) Condições do serviço de Internet: Boa

7.1.3.5) Possui atendimento por transporte público? Sim

7.1.3.6) Condições do serviço de transporte público: Boa

7.1.3.7) Quais as formas de deslocamento mais utilizadas? Transporte coletivo

7.1.4) Atendimento à saúde e assistência social

7.1.4.1)) Existe creches ou CMEIs próximos a moradia? Não

7.1.4.2)) Para tratamento médico ou de urgência, a quais serviços de saúde recorre e onde? Imbaú

7.1.4.3) Existe unidade de Saúde próximo a moradia? Não

7.1.4.4) Como considera a estrutura física da Unidade de saúde? Boa

7.1.4.5) Como considera os serviços prestados pela Unidade de Saúde? Boa

7.1.4.6) Qual a sua percepção geral sobre os equipamento públicos presentes no bairro/região? Boa

7.1.4.7) Moradores com problemas de saúde, deficiência ou invalidez nesta moradia? Não

7.1.4.8) Qual problema? Não se aplica

7.1.4.9) O responsável/arrimo de família ou algum membro está registrado no Cadastro Único (CadÚnico): Não

7.1.4.10) Beneficiário de programas públicos de auxílio? Não

7.1.4.11) Qual? Não se aplica

7.1.4.12) Qual o valor do programa de auxílio? Não se aplica

7.1.4.13) Recebe auxílio-doença? Não

7.1.4.14) Valor do auxílio-doença? Não se aplica

7.1.4.15) Recebe auxílio-doença desde quando? Não se aplica

7.1.4.16) Possui atendimento socioassistencial familiar (CRAS, CREAS, CAPS, etc)? Não

7.1.4.17) Qual o valor do atendimento socioassistencial familiar? Não se aplica

7.1.4.18) Qual a instituição do atendimento socioassistencial familiar? Não se aplica

7.1.4.19) Algum membro da família é portador de necessidades especiais ou doenças crônicas? Não

7.1.4.20) Portador de necessidades especiais ou doenças crônicas faz tratamento? RC48 (Portador de necessidades especiais ou doenças crônicas faz tratamento?) Não se aplica

7.1.4,21) Qual doença do membro da família portador de necessidades especiais ou doenças crônicas? Não se aplica

7.1.4.22) Qual o nome do membro da família portador de necessidades especiais ou doenças crônicas? Não se aplica

7.1.5) Identificação do informante para esta moradia

7.1.5.1) Nome do informante: Proprietário

7.1.5.2) Em relação à esta moradia este informante é: Proprietário

7.1.5.3) Idade deste informante: 36

7.1.5.4) Sexo: Feminino

7.1.5.5) Vínculo empregatício: PSS agente educacional cozinheiro

7.1.5.6) Renda somada de todos os que moram na família: 4 SM

7.1.5.7) Condição da moradia: Própria

7.1.5.8) Há quanto tempo vive neste local? 14

7.1.5.9) Onde vivia antes de vir morar aqui? Fazenda próxima

7.1.5.10) Local de nascimento: Rio Novo, Ortigueira

7.1.6) Percepção deste informante

7.1.6.1) Qual a sua percepção em relação à via atual? Pouca ocor acid veic

7.1.6.2) Há problemas de manutenção na via atual? Sim

7.1.6.3) Descrever problemas de manutenção na via atual? Muito pó, buracos e barro, precisa colocar cascalho

7.1.6.4) Há problemas de segurança na via atual? Sim

7.1.6.5) Descrição dos problemas de segurança na via atual? Muita poeira afeta visibilidade

7.1.6.6) Há elevado fluxo de veículos? Sim

7.1.6.7) Especificar o tipo de fluxo de veículos (passeio, carga, etc): Caminhões

7.1.6.8) Há outros problemas relacionados à via atual? Não

7.1.6.9) Descrição de outros problemas de segurança na via atual? Não se aplica

7.1.6.10) Impactos do empreendimento sobre esta residência: Não se aplica

QUESTIONÁRIO SOCIOECONÔMICO	Código da Propriedade (conforme Projeto de Desapropriação) 22

7.1.6.11) Observações complementares: Nenhuma observação sobre esta moradia

7.1.7) Foto:

Fonte: José Renato Teixeira da Silva/2020

QUESTIONÁRIO SOCIOECONÔMICO	Código da Propriedade (conforme Projeto de Desapropriação) 22

7.2) Características da 2ª moradia (Ficha 22.2) da propriedade Valdomiro Teixeira Souza (Ficha 22)

7.2.1) Aspectos físicos

7.2.1.1) Qual o tamanho da residência em m2? 110

7.2.1.2) Qual o material que predomina na construção das paredes externas? Alvenaria e Concreto

7.2.1.3) Qual o material da cobertura? Telhas de fibrocimento

7.2.1.4) Qual o material do piso: Concreto com Revestimento

7.2.1.5) Condição geral da moradia? Ótima

7.2.2) Saneamento básico

7.2.2.1) Origem da fonte d'água para esta moradia: Nascente

7.2.2.2) A água que abastece a residência está próxima a estrada atual? Não

7.2.2.3) Obs sobre a água que abastece a residência próxima a estrada atual: Nada consta

7.2.2.4) Tem banheiro interno? Sim

7.2.2.5) Esgoto encanado? Não

7.2.2.6) Qual a destinação do esgoto? Fossa séptica

7.2.2.7) Existe coleta de lixo? Sim

7.2.2.8) Qual a destinação do lixo? Coleta pública

7.2.3) Telefonia, Internet e mobilidade

7.2.3.1) Possui atendimento de serviço de telefonia? Sim

7.2.3.2) Condições do serviço de telefonia: Boa

7.2.3.3) Tem acesso a internet no local? Sim

7.2.3.4) Condições do serviço de Internet: Boa

7.2.3.5) Possui atendimento por transporte público? Sim

7.2.3.6) Condições do serviço de transporte público: Boa

7.2.3.7) Quais as formas de deslocamento mais utilizadas? Transporte coletivo

7.2.4) Atendimento à saúde e assistência social

7.2.4.1)) Existe creches ou CMEIs próximos a moradia? Não

7.2.4.2)) Para tratamento médico ou de urgência, a quais serviços de saúde recorre e onde? Posto de Saúde de Imbaú

7.2.4.3) Existe unidade de Saúde próximo a moradia? Não

7.2.4.4) Como considera a estrutura física da Unidade de saúde? Boa

7.2.4.5) Como considera os serviços prestados pela Unidade de Saúde? Boa

7.2.4.6) Qual a sua percepção geral sobre os equipamento públicos presentes no bairro/região? Boa

7.2.4.7) Moradores com problemas de saúde, deficiência ou invalidez nesta moradia? Sim

7.2.4.8) Qual problema? Lesão no estômago

7.2.4.9) O responsável/arrimo de família ou algum membro está registrado no Cadastro Único (CadÚnico): Não

7.2.4.10) Beneficiário de programas públicos de auxílio? Não

7.2.4.12) Qual o valor do programa de auxílio? Não se aplica

7.2.4.13) Recebe auxílio-doença? Não

7.2.4.14) Valor do auxílio-doença? Não se aplica

7.2.4.15) Recebe auxílio-doença desde quando? Não se aplica

7.2.4.16) Possui atendimento socioassistencial familiar (CRAS, CREAS, CAPS, etc)? Não

7.2.4.17) Qual o valor do atendimento socioassistencial familiar? Não se aplica

7.2.4.18) Qual a instituição do atendimento socioassistencial familiar? Não se aplica

7.2.4.19) Algum membro da família é portador de necessidades especiais ou doenças crônicas? Sim

7.2.4.20) Portador de necessidades especiais ou doenças crônicas faz tratamento? RC48 (Portador de necessidades especiais ou doenças crônicas faz tratamento?) Sim

7.2.4,21) Qual doença do membro da família portador de necessidades especiais ou doenças crônicas? Lesão no estômago

7.2.4.22) Qual o nome do membro da família portador de necessidades especiais ou doenças crônicas? Valdomiro Teixeira de Souza

7.2.5) Identificação do informante para esta moradia

7.2.5.1) Nome do informante: [redacted]

7.2.5.2) Em relação à esta moradia este informante é: Vizinho

7.2.5.3) Idade deste informante: 69

7.2.5.4) Sexo: Masculino

7.2.5.5) Vínculo empregatício: Aposentado

7.2.5.6) Renda somada de todos os que moram na família: 1 SM

7.2.5.7) Condição da moradia: Própria

7.2.5.8) Há quanto tempo vive neste local? 10

7.2.5.9) Onde vivia antes de vir morar aqui? Fazenda Marcelo, próxima

7.2.5.10) Local de nascimento: Rio Novo, Ortigueira

7.2.6) Percepção deste informante

7.2.6.1) Qual a sua percepção em relação à via atual? Nenhuma observação

7.2.6.2) Há problemas de manutenção na via atual? Sim

7.2.6.3) Descrever problemas de manutenção na via atual? Poeira, barro e buracos

7.2.6.4) Há problemas de segurança na via atual? Sim

7.2.6.5) Descrição dos problemas de segurança na via atual? Muita poeira afeta visibilidade

7.2.6.6) Há elevado fluxo de veículos? Sim

7.2.6.7) Especificar o tipo de fluxo de veículos (passeio, carga, etc): Principalmente caminhões que transportam madeira

7.2.6.8) Há outros problemas relacionados à via atual? Não

7.2.6.9) Descrição de outros problemas de segurança na via atual? Não se aplica

7.2.6.10) Impactos do empreendimento sobre esta residência: Não se aplica

7.2.6.11) Observações complementares: Nenhuma observação sobre esta moradia

7.2.7) Foto:

QUESTIONÁRIO SOCIOECONÔMICO	Código da Propriedade (conforme Projeto de Desapropriação) 22

Fonte: José Renato Teixeira da Silva/2020

8) DADOS DO CADASTRADOR

Nome Completo: José Renato Teixeira da Silva Data Cadastramento: 01/05/2020

QUESTIONÁRIO SOCIOECONÔMICO	Código da Propriedade (conforme Projeto de Desapropriação) 23

I - Características da propriedade

1) EMPREENDIMENTO

Implantação de rodovia - PR-160 - Imbaú/Reserva

2) INFORMAÇÕES DA PROPRIEDADE

Nome do proprietário	Comunidade/Localidade	Município/UF
[redacted]	Bela Vista da Corrente	Imbaú /PR

Endereço completo: Estrada José Lacerda

Imóvel	Área (hectares)	Matrícula/UF	Situação documental
Rural	0,33	CPVC (RI de Telêmaco	Cont de Comp Venda

3) IDENTIFICAÇÂO DO ENTREVISTADO

Nome	Telefone
[redacted]	[redacted]
Endereço completo	**Município/UF**
Estrada José Lacerda	Imbaú /PR

Qual a categoria do entrevistado	Categoria de não proprietário	Qual o vínculo do entrvistado com o imóvel
Proprietário	Não se aplica	Residencial

4) USOS DA PROPRIEDADE

4.1) Quais são os principais usos da propriedade

Residencial

4.2) Levantamento de dados dos usos da propriedade

Atividade de Uso	Nº de Animais	Produtividade Estimada	Destino da Produção	Renda média bruta
Não se aplica	Não se aplica	Não se aplica	Não se aplica	Não se aplica
Não se aplica	Não se aplica	Não se aplica	Não se aplica	Não se aplica
Gado Bovino	Não se aplica	Não se aplica	Não se aplica	Não se aplica
Gado Leiteiro	Não se aplica	Não se aplica	Não se aplica	Não se aplica
Caprinos	Não se aplica	Não se aplica	Não se aplica	Não se aplica
Ovinos	Não se aplica	Não se aplica	Não se aplica	Não se aplica
Suínos	Não se aplica	Não se aplica	Não se aplica	Não se aplica
Aves	Não se aplica	Não se aplica	Não se aplica	Não se aplica
Leite	Não se aplica	Não se aplica	Não se aplica	Não se aplica
Queijo	Não se aplica	Não se aplica	Não se aplica	Não se aplica
Ovos	Não se aplica	Não se aplica	Não se aplica	Não se aplica
Mel	Não se aplica	Não se aplica	Não se aplica	Não se aplica

4.3) O proprietário faz uso de agrotóxico? Não

4.3.1) Quais? Não se aplica

4.3.2) Qual a destinação das embalagens? Não se aplica

QUESTIONÁRIO SOCIOECONÔMICO	Código da Propriedade (conforme Projeto de Desapropriação) 23

I - Características da propriedade

4.4) O proprietário desenvolve atividade econômica apenas nesta propriedade? Não

4.5) Se não, especificar (se próprio, de terceiros, atividade desenvolvida, qual o tamanho da área utilizada, qual a renda obtida, quanto paga pela uso da área): Planta tomate em outra propriedade.

4.6) Possibilidade da remoção/relocação em imóvel próprio ou cedido: Sim

4.7) Na propriedade existem benfeitorias não reprodutivas (casas, galpões, estufas, garagens, entre outros): Não

4.7.1) Quais tipos? Não se aplica

4.7.2) Quais? Não se aplica

4.7.3) As benfeitorias não reprodutivas encontram-se: Não se enquadra em nenhuma situação de risco

5) Observações sobre a propriedade e a produção:

Somente moradia. Caso de remoção a família gostaria de viver de modo parecido como vive atualmente, em área rural. A faixa de domínio atingirá parte frontal da área da propriedade. A faixa não edificante deverá atingir área de mata nativa, área de pastagem e residência.

6) NÚMERO DE CASAS NA PROPRIEDADE

6.1) Tem casa na propriedade? Sim

6.2) Quantas casas permanentemente ocupadas existem na propriedade? 1

6.3) Quantas casas ocasionalmente ocupadas existem na propriedade? 0

6.4) Quantas casas desocupadas existem na propriedade? 0

6.5) Total de casas na propriedade: 1

6.6) Número de casas cadastradas nesta propriedade: (apenas casas permanentemente ocupadas) 1

7) Foto:

Fonte: Carolina Iarosz/2020

QUESTIONÁRIO SOCIOECONÔMICO	Código da Propriedade (conforme Projeto de Desapropriação) 23

II - Características das moradias desta propriedade

7) HABITAÇÃO/MORADIA

7.1) Características da 1ª moradia (Ficha 23.1) da propriedade [redacted] (Ficha 23)

7.1.1) Aspectos físicos

7.1.1.1) Qual o tamanho da residência em m2? 150

7.1.1.2) Qual o material que predomina na construção das paredes externas? Alvenaria e Concreto

7.1.1.3) Qual o material da cobertura? Telhas de fibrocimento

7.1.1.4) Qual o material do piso: Concreto com Revestimento

7.1.1.5) Condição geral da moradia? Boa

7.1.2) Saneamento básico

7.1.2.1) Origem da fonte d'água para esta moradia: Nascente

7.1.2.2) A água que abastece a residência está próxima a estrada atual? Não

7.1.2.3) Obs sobre a água que abastece a residência próxima a estrada atual: Nada consta

7.1.2.4) Tem banheiro interno? Sim

7.1.2.5) Esgoto encanado? Não

7.1.2.6) Qual a destinação do esgoto? Fossa séptica

7.1.2.7) Existe coleta de lixo? Sim

7.1.2.8) Qual a destinação do lixo? Coleta pública

7.1.3) Telefonia, Internet e mobilidade

7.1.3.1) Possui atendimento de serviço de telefonia? Não

7.1.3.2) Condições do serviço de telefonia: Não se aplica

7.1.3.3) Tem acesso a internet no local? Sim

7.1.3.4) Condições do serviço de Internet: Regular

7.1.3.5) Possui atendimento por transporte público? Sim

7.1.3.6) Condições do serviço de transporte público: Boa

7.1.3.7) Quais as formas de deslocamento mais utilizadas? Transporte coletivo

7.1.4) Atendimento à saúde e assistência social

7.1.4.1)) Existe creches ou CMEIs próximos a moradia? Não

7.1.4.2)) Para tratamento médico ou de urgência, a quais serviços de saúde recorre e onde? Imbaú

7.1.4.3) Existe unidade de Saúde próximo a moradia? Não

7.1.4.4) Como considera a estrutura física da Unidade de saúde? Boa

7.1.4.5) Como considera os serviços prestados pela Unidade de Saúde? Boa

7.1.4.6) Qual a sua percepção geral sobre os equipamento públicos presentes no bairro/região? Bom de morar. Seguro

7.1.4.7) Moradores com problemas de saúde, deficiência ou invalidez nesta moradia? Não

7.1.4.8) Qual problema? Não se aplica

7.1.4.9) O responsável/arrimo de família ou algum membro está registrado no Cadastro Único (CadÚnico): Não

7.1.4.10) Beneficiário de programas públicos de auxílio? Não

7.1.4.11) Qual? Não se aplica

7.1.4.12) Qual o valor do programa de auxílio? Não se aplica

7.1.4.13) Recebe auxílio-doença? Não

7.1.4.14) Valor do auxílio-doença? Não se aplica

7.1.4.15) Recebe auxílio-doença desde quando? Não se aplica

7.1.4.16) Possui atendimento socioassistencial familiar (CRAS, CREAS, CAPS, etc)? Não

7.1.4.17) Qual o valor do atendimento socioassistencial familiar? Não se aplica

7.1.4.18) Qual a instituição do atendimento socioassistencial familiar? Não se aplica

7.1.4.19) Algum membro da família é portador de necessidades especiais ou doenças crônicas? Não

7.1.4.20) Portador de necessidades especiais ou doenças crônicas faz tratamento? RC48 (Portador de necessidades especiais ou doenças crônicas faz tratamento?) Não se aplica

7.1.4,21) Qual doença do membro da família portador de necessidades especiais ou doenças crônicas? Não se aplica

7.1.4.22) Qual o nome do membro da família portador de necessidades especiais ou doenças crônicas? Não se aplica

7.1.5) Identificação do informante para esta moradia

7.1.5.1) Nome do informante [redacted]

7.1.5.2) Em relação à esta moradia este informante é: Proprietário

7.1.5.3) Idade deste informante: 50

7.1.5.4) Sexo: Feminino

7.1.5.5) Vínculo empregatício: Desempregado

7.1.5.6) Renda somada de todos os que moram na família: 2 SM

7.1.5.7) Condição da moradia: Própria

7.1.5.8) Há quanto tempo vive neste local? 17

7.1.5.9) Onde vivia antes de vir morar aqui? Bela Vista da Corrente, Imbaú

7.1.5.10) Local de nascimento: Nova Cantú

7.1.6) Percepção deste informante

7.1.6.1) Qual a sua percepção em relação à via atual? Pouca ocor acid veic

7.1.6.2) Há problemas de manutenção na via atual? Não

7.1.6.3) Descrever problemas de manutenção na via atual? Não se aplica

7.1.6.4) Há problemas de segurança na via atual? Não

7.1.6.5) Descrição dos problemas de segurança na via atual? Não se aplica

7.1.6.6) Há elevado fluxo de veículos? Sim

7.1.6.7) Especificar o tipo de fluxo de veículos (passeio, carga, etc): Caminhões grande, passam rápido

7.1.6.8) Há outros problemas relacionados à via atual? Não

7.1.6.9) Descrição de outros problemas de segurança na via atual? Não se aplica

7.1.6.10) Impactos do empreendimento sobre esta residência: Não se aplica

QUESTIONÁRIO SOCIOECONÔMICO	Código da Propriedade (conforme Projeto de Desapropriação) 23

7.1.6.11) Observações complementares: Nenhuma observação sobre esta moradia

7.1.7) Foto:

Fonte: Carolina Iarosz/2020

8) DADOS DO CADASTRADOR

Nome Completo: Carolina Iarosz Data Cadastramento: 02/05/2020

QUESTIONÁRIO SOCIOECONÔMICO	Código da Propriedade (conforme Projeto de Desapropriação) 24

I - Características da propriedade

1) EMPREENDIMENTO

Implantação de rodovia - PR-160 - Imbaú/Reserva

2) INFORMAÇÕES DA PROPRIEDADE

Nome do proprietário	Comunidade/Localidade	Município/UF
[redacted]	Bela vista da corrente	Imbaú/PR

Endereço completo

Rodovia PR-160, Bela Vista da Corrente

Imóvel	Área (hectares)	Matrícula/UF	Situação documental
Rural	1,29	Não informado	Escritura registrada

3) IDENTIFICAÇÂO DO ENTREVISTADO

Nome	Telefone
[redacted]	[redacted]
Endereço completo	**Município/UF**
Reserva	No local/PR

Qual a categoria do entrevistado	Categoria de não proprietário	Qual o vínculo do entrvistado com o imóvel
Proprietário	Não se aplica	Agricultura

4) USOS DA PROPRIEDADE

4.1) Quais são os principais usos da propriedade

Agricultura

4.2) Levantamento de dados dos usos da propriedade

Atividade de Uso	Nº de Animais	Produtividade Estimada	Destino da Produção	Renda média bruta
Milho feijao	Não se aplica	Não se aplica	Não informado	Não informado
Abacate laranja	Não se aplica	Não informado	Não informado	Não informado
Gado Bovino	Não se aplica	Não se aplica	Não se aplica	Não se aplica
Gado Leiteiro	Não se aplica	Não se aplica	Não se aplica	Não se aplica
Caprinos	Não se aplica	Não se aplica	Não se aplica	Não se aplica
Ovinos	Não se aplica	Não se aplica	Não se aplica	Não se aplica
Suínos	Não se aplica	Não se aplica	Não se aplica	Não se aplica
Aves	12	Não informado	Não informado	Não informado
Leite	Não se aplica	Não se aplica	Não se aplica	Não se aplica
Queijo	Não se aplica	Não se aplica	Não se aplica	Não se aplica
Ovos	Não se aplica	Não informado	Consumo doméstico	Não informado
Mel	Não se aplica	Não se aplica	Não se aplica	Não se aplica

4.3) O proprietário faz uso de agrotóxico? Não

4.3.1) Quais? Não se aplica

4.3.2) Qual a destinação das embalagens? Não se aplica

QUESTIONÁRIO SOCIOECONÔMICO	Código da Propriedade (conforme Projeto de Desapropriação) 24

I - Características da propriedade

4.4) O proprietário desenvolve atividade econômica apenas nesta propriedade? Sim

4.5) Se não, especificar (se próprio, de terceiros, atividade desenvolvida, qual o tamanho da área utilizada, qual a renda obtida, quanto paga pela uso da área): Não se aplica

4.6) Possibilidade da remoção/relocação em imóvel próprio ou cedido: Sim

4.7) Na propriedade existem benfeitorias não reprodutivas (casas, galpões, estufas, garagens, entre outros): Sim

4.7.1) Quais tipos? Duas casas

4.7.2) Quais? [redacted]

4.7.3) As benfeitorias não reprodutivas encontram-se: Não se enquadra em nenhuma situação de risco

5) Observações sobre a propriedade e a produção:

A faixa de domínio atingirá parte frontal da área da propriedade. A faixa não edificante deverá atingir área de mata nativa.

6) NÚMERO DE CASAS NA PROPRIEDADE

6.1) Tem casa na propriedade? Sim

6.2) Quantas casas permanentemente ocupadas existem na propriedade? 2

6.3) Quantas casas ocasionalmente ocupadas existem na propriedade? 0

6.4) Quantas casas desocupadas existem na propriedade? 0

6.5) Total de casas na propriedade: 2

6.6) Número de casas cadastradas nesta propriedade: (apenas casas permanentemente ocupadas) 2

7) Foto:

Fonte: Bruna Tays Silva/2020

QUESTIONÁRIO SOCIOECONÔMICO	Código da Propriedade (conforme Projeto de Desapropriação) 24

II - Características das moradias desta propriedade

7) HABITAÇÃO/MORADIA

7.1) Características da 1ª moradia (Ficha 24.1) da propriedade [redacted] (Ficha 24)

7.1.1) Aspectos físicos

7.1.1.1) Qual o tamanho da residência em m2? 80

7.1.1.2) Qual o material que predomina na construção das paredes externas? Mista

7.1.1.3) Qual o material da cobertura? Telhas de fibrocimento

7.1.1.4) Qual o material do piso: Assoalho de Madeira

7.1.1.5) Condição geral da moradia? Ótima

7.1.2) Saneamento básico

7.1.2.1) Origem da fonte d'água para esta moradia: Nascente

7.1.2.2) A água que abastece a residência está próxima a estrada atual? Não

7.1.2.3) Obs sobre a água que abastece a residência próxima a estrada atual: Nada consta

7.1.2.4) Tem banheiro interno? Sim

7.1.2.5) Esgoto encanado? Não

7.1.2.6) Qual a destinação do esgoto? Fossa negra

7.1.2.7) Existe coleta de lixo? Sim

7.1.2.8) Qual a destinação do lixo? Coleta pública

7.1.3) Telefonia, Internet e mobilidade

7.1.3.1) Possui atendimento de serviço de telefonia? Não

7.1.3.2) Condições do serviço de telefonia: Não se aplica

7.1.3.3) Tem acesso a internet no local? Sim

7.1.3.4) Condições do serviço de Internet: Boa

7.1.3.5) Possui atendimento por transporte público? Sim

7.1.3.6) Condições do serviço de transporte público: Boa

7.1.3.7) Quais as formas de deslocamento mais utilizadas? Veiculo próprio

7.1.4) Atendimento à saúde e assistência social

7.1.4.1)) Existe creches ou CMEIs próximos a moradia? Não

7.1.4.2)) Para tratamento médico ou de urgência, a quais serviços de saúde recorre e onde? Imbau

7.1.4.3) Existe unidade de Saúde próximo a moradia? Não

7.1.4.4) Como considera a estrutura física da Unidade de saúde? Boa

7.1.4.5) Como considera os serviços prestados pela Unidade de Saúde? Boa

7.1.4.6) Qual a sua percepção geral sobre os equipamento públicos presentes no bairro/região? Boa

7.1.4.7) Moradores com problemas de saúde, deficiência ou invalidez nesta moradia? Sim

7.1.4.8) Qual problema? Remédio para os nervos

7.1.4.9) O responsável/arrimo de família ou algum membro está registrado no Cadastro Único (CadÚnico): Não

7.1.4.10) Beneficiário de programas públicos de auxílio? Não

7.1.4.11) Qual? Não se aplica

7.1.4.12) Qual o valor do programa de auxílio? Não se aplica

7.1.4.13) Recebe auxílio-doença? Não

7.1.4.14) Valor do auxílio-doença? Não se aplica

7.1.4.15) Recebe auxílio-doença desde quando? Não se aplica

7.1.4.16) Possui atendimento socioassistencial familiar (CRAS, CREAS, CAPS, etc)? Não

7.1.4.17) Qual o valor do atendimento socioassistencial familiar? Não se aplica

7.1.4.18) Qual a instituição do atendimento socioassistencial familiar? Não se aplica

7.1.4.19) Algum membro da família é portador de necessidades especiais ou doenças crônicas? Não

7.1.4.20) Portador de necessidades especiais ou doenças crônicas faz tratamento? RC48 (Portador de necessidades especiais ou doenças crônicas faz tratamento?) Não se aplica

7.1.4,21) Qual doença do membro da família portador de necessidades especiais ou doenças crônicas? Não se aplica

7.1.4.22) Qual o nome do membro da família portador de necessidades especiais ou doenças crônicas? Não se aplica

7.1.5) Identificação do informante para esta moradia

7.1.5.1) Nome do informante: [redacted]

7.1.5.2) Em relação à esta moradia este informante é: Proprietário

7.1.5.3) Idade deste informante: 85

7.1.5.4) Sexo: Masculino

7.1.5.5) Vínculo empregatício: Aposentado

7.1.5.6) Renda somada de todos os que moram na família: 1 SM

7.1.5.7) Condição da moradia: Própria

7.1.5.8) Há quanto tempo vive neste local? 30

7.1.5.9) Onde vivia antes de vir morar aqui? Telêmaco borba

7.1.5.10) Local de nascimento: Itape sp

7.1.6) Percepção deste informante

7.1.6.1) Qual a sua percepção em relação à via atual? Tá bom

7.1.6.2) Há problemas de manutenção na via atual? Não

7.1.6.3) Descrever problemas de manutenção na via atual? Não se aplica

7.1.6.4) Há problemas de segurança na via atual? Sim

7.1.6.5) Descrição dos problemas de segurança na via atual? Acidentes

7.1.6.6) Há elevado fluxo de veículos? Sim

7.1.6.7) Especificar o tipo de fluxo de veículos (passeio, carga, etc): Caminhão

7.1.6.8) Há outros problemas relacionados à via atual? Não

7.1.6.9) Descrição de outros problemas de segurança na via atual? Não se aplica

7.1.6.10) Impactos do empreendimento sobre esta residência: Não se aplica

QUESTIONÁRIO SOCIOECONÔMICO	Código da Propriedade (conforme Projeto de Desapropriação) 24

7.1.6.11) Observações complementares: Nenhuma observação sobre esta moradia

7.1.7) Foto:

Fonte: Bruna Tays Silva/2020

QUESTIONÁRIO SOCIOECONÔMICO	Código da Propriedade (conforme Projeto de Desapropriação) 24

7.2) Características da 2ª moradia (Ficha 24.2) da propriedade José Lourenço da Silva (Ficha 24)

7.2.1) Aspectos físicos

7.2.1.1) Qual o tamanho da residência em m2? 20

7.2.1.2) Qual o material que predomina na construção das paredes externas? Madeira

7.2.1.3) Qual o material da cobertura? Telhas de fibrocimento

7.2.1.4) Qual o material do piso: Assoalho de Madeira

7.2.1.5) Condição geral da moradia? Regular

7.2.2) Saneamento básico

7.2.2.1) Origem da fonte d'água para esta moradia: Nascente

7.2.2.2) A água que abastece a residência está próxima a estrada atual? Não

7.2.2.3) Obs sobre a água que abastece a residência próxima a estrada atual: Nada consta

7.2.2.4) Tem banheiro interno? Não

7.2.2.5) Esgoto encanado? Não

7.2.2.6) Qual a destinação do esgoto? Fossa séptica

7.2.2.7) Existe coleta de lixo? Sim

7.2.2.8) Qual a destinação do lixo? Coleta pública

7.2.3) Telefonia, Internet e mobilidade

7.2.3.1) Possui atendimento de serviço de telefonia? Não

7.2.3.2) Condições do serviço de telefonia: Não se aplica

7.2.3.3) Tem acesso a internet no local? Sim

7.2.3.4) Condições do serviço de Internet: Boa

7.2.3.5) Possui atendimento por transporte público? Sim

7.2.3.6) Condições do serviço de transporte público: Boa

7.2.3.7) Quais as formas de deslocamento mais utilizadas? Veiculo próprio

7.2.4) Atendimento à saúde e assistência social

7.2.4.1)) Existe creches ou CMEIs próximos a moradia? Não

7.2.4.2)) Para tratamento médico ou de urgência, a quais serviços de saúde recorre e onde? Imbau

7.2.4.3) Existe unidade de Saúde próximo a moradia? Não

7.2.4.4) Como considera a estrutura física da Unidade de saúde? Boa

7.2.4.5) Como considera os serviços prestados pela Unidade de Saúde? Boa

7.2.4.6) Qual a sua percepção geral sobre os equipamento públicos presentes no bairro/região? Boa

7.2.4.7) Moradores com problemas de saúde, deficiência ou invalidez nesta moradia? Sim

7.2.4.8) Qual problema? Diabetes pressal alta e depressão

7.2.4.9) O responsável/arrimo de família ou algum membro está registrado no Cadastro Único (CadÚnico): Não

7.2.4.10) Beneficiário de programas públicos de auxílio? Não

7.2.4.12) Qual o valor do programa de auxílio? Não se aplica

7.2.4.13) Recebe auxílio-doença? Não

7.2.4.14) Valor do auxílio-doença? Não se aplica

7.2.4.15) Recebe auxílio-doença desde quando? Não se aplica

7.2.4.16) Possui atendimento socioassistencial familiar (CRAS, CREAS, CAPS, etc)? Não

7.2.4.17) Qual o valor do atendimento socioassistencial familiar? Não se aplica

7.2.4.18) Qual a instituição do atendimento socioassistencial familiar? Não se aplica

7.2.4.19) Algum membro da família é portador de necessidades especiais ou doenças crônicas? Não

7.2.4.20) Portador de necessidades especiais ou doenças crônicas faz tratamento? RC48 (Portador de necessidades especiais ou doenças crônicas faz tratamento?) Não se aplica

7.2.4,21) Qual doença do membro da família portador de necessidades especiais ou doenças crônicas? Não se aplica

7.2.4.22) Qual o nome do membro da família portador de necessidades especiais ou doenças crônicas? Não se aplica

7.2.5) Identificação do informante para esta moradia

7.2.5.1) Nome do informante [redacted]

7.2.5.2) Em relação à esta moradia este informante é: Filha do proprietário

7.2.5.3) Idade deste informante: 45

7.2.5.4) Sexo: Feminino

7.2.5.5) Vínculo empregatício: Desempregado

7.2.5.6) Renda somada de todos os que moram na família: Sem rendimento

7.2.5.7) Condição da moradia: Própria

7.2.5.8) Há quanto tempo vive neste local? 5

7.2.5.9) Onde vivia antes de vir morar aqui? Piraí

7.2.5.10) Local de nascimento: Telêmaco borba

7.2.6) Percepção deste informante

7.2.6.1) Qual a sua percepção em relação à via atual? Poeira pé na na casa da filha

7.2.6.2) Há problemas de manutenção na via atual? Não

7.2.6.3) Descrever problemas de manutenção na via atual? Não se aplica

7.2.6.4) Há problemas de segurança na via atual? Não

7.2.6.5) Descrição dos problemas de segurança na via atual? Não se aplica

7.2.6.6) Há elevado fluxo de veículos? Sim

7.2.6.7) Especificar o tipo de fluxo de veículos (passeio, carga, etc): Caminhão

7.2.6.8) Há outros problemas relacionados à via atual? Não

7.2.6.9) Descrição de outros problemas de segurança na via atual? Não se aplica

7.2.6.10) Impactos do empreendimento sobre esta residência: A única residência da família será desapropriada

7.2.6.11) Observações complementares: Nenhuma observação sobre esta moradia

7.2.7) Foto:

QUESTIONÁRIO SOCIOECONÔMICO	Código da Propriedade (conforme Projeto de Desapropriação) 24

Fonte: Bruna Tays Silva/2020

8) DADOS DO CADASTRADOR

Nome Completo: Bruna Tays Silva Data Cadastramento: 02/05/2020

QUESTIONÁRIO SOCIOECONÔMICO	Código da Propriedade (conforme Projeto de Desapropriação) 25

I - Características da propriedade

1) EMPREENDIMENTO

Implantação de rodovia - PR-160 - Imbaú/Reserva

2) INFORMAÇÕES DA PROPRIEDADE

Nome do proprietário	Comunidade/Localidade	Município/UF
[redacted]	Bela Vista da Corrente	Imbaú/PR

Endereço completo

Rodovia PR-160, Bela Vista da Corrente

Imóvel	Área (hectares)	Matrícula/UF	Situação documental
Rural	1,56	3599 (RI de Reserva)	Escritura registrada

3) IDENTIFICAÇÂO DO ENTREVISTADO

Nome	Telefone
[redacted]	[redacted]
Endereço completo	Município/UF
No local	Reserva/PR

Qual a categoria do entrevistado	Categoria de não proprietário	Qual o vínculo do entrvistado com o imóvel
Proprietário	Não se aplica	Agricultura e pecuária

4) USOS DA PROPRIEDADE

4.1) Quais são os principais usos da propriedade

Agricultura e pecuária

4.2) Levantamento de dados dos usos da propriedade

Atividade de Uso	Nº de Animais	Produtividade Estimada	Destino da Produção	Renda média bruta
Milho arroz feijão	Não se aplica	Não se aplica	Não informado	Não informado
Laranjam pouca	Não se aplica	Não informado	Não informado	Não informado
Gado Bovino	Não se aplica	Não se aplica	Não se aplica	Não se aplica
Gado Leiteiro	3	Não se aplica	Não informado	Não informado
Caprinos	Não se aplica	Não se aplica	Não se aplica	Não se aplica
Ovinos	Não se aplica	Não informado	Não se aplica	Não se aplica
Suínos	25	Não informado		Não informado
Aves	100	Não informado	Não informado	Não informado
Leite	Não se aplica	Não informado	Não informado	Não informado
Queijo	Não se aplica	Não se aplica	Não se aplica	Não se aplica
Ovos	Não se aplica	Não informado	Consumo doméstico	Não informado
Mel	Não se aplica	Não se aplica	Não se aplica	Não se aplica

4.3) O proprietário faz uso de agrotóxico? Sim

4.3.1) Quais? Mata Mato e Mata bicho

4.3.2) Qual a destinação das embalagens? Devolve

QUESTIONÁRIO SOCIOECONÔMICO	Código da Propriedade (conforme Projeto de Desapropriação) 25

I - Características da propriedade

4.4) O proprietário desenvolve atividade econômica apenas nesta propriedade? Não

4.5) Se não, especificar (se próprio, de terceiros, atividade desenvolvida, qual o tamanho da área utilizada, qual a renda obtida, quanto paga pela uso da área): Pasto na outra prop

4.6) Possibilidade da remoção/relocação em imóvel próprio ou cedido: Não

4.7) Na propriedade existem benfeitorias não reprodutivas (casas, galpões, estufas, garagens, entre outros): Sim

4.7.1) Quais tipos? 2 casinhas e 4 barracão

4.7.2) Quais? Não se aplica

4.7.3) As benfeitorias não reprodutivas encontram-se: Não se enquadra em nenhuma situação de risco

5) Observações sobre a propriedade e a produção:

A faixa de domínio atingirá parte frontal da área da propriedade. A faixa não edificante deverá atingir área de mata nativa e área de plantio rotativo de grãos.

6) NÚMERO DE CASAS NA PROPRIEDADE

6.1) Tem casa na propriedade? Sim

6.2) Quantas casas permanentemente ocupadas existem na propriedade? 1

6.3) Quantas casas ocasionalmente ocupadas existem na propriedade? 0

6.4) Quantas casas desocupadas existem na propriedade? 1

6.5) Total de casas na propriedade: 2

6.6) Número de casas cadastradas nesta propriedade: (apenas casas permanentemente ocupadas) 1

7) Foto:

Fonte: Bruna Tays Silva/2020

QUESTIONÁRIO SOCIOECONÔMICO	Código da Propriedade (conforme Projeto de Desapropriação) 25

II - Características das moradias desta propriedade

7) HABITAÇÃO/MORADIA

7.1) Características da 1ª moradia (Ficha 25.1) da propriedade [redacted] (Ficha 25)

7.1.1) Aspectos físicos

7.1.1.1) Qual o tamanho da residência em m2? 48

7.1.1.2) Qual o material que predomina na construção das paredes externas? Madeira

7.1.1.3) Qual o material da cobertura? Telhas de fibrocimento

7.1.1.4) Qual o material do piso: Assoalho de Madeira

7.1.1.5) Condição geral da moradia? Boa

7.1.2) Saneamento básico

7.1.2.1) Origem da fonte d'água para esta moradia: Nascente

7.1.2.2) A água que abastece a residência está próxima a estrada atual? Não

7.1.2.3) Obs sobre a água que abastece a residência próxima a estrada atual: Nada consta

7.1.2.4) Tem banheiro interno? Sim

7.1.2.5) Esgoto encanado? Não

7.1.2.6) Qual a destinação do esgoto? Fossa negra

7.1.2.7) Existe coleta de lixo? Sim

7.1.2.8) Qual a destinação do lixo? Coleta pública

7.1.3) Telefonia, Internet e mobilidade

7.1.3.1) Possui atendimento de serviço de telefonia? Sim

7.1.3.2) Condições do serviço de telefonia: Ótima

7.1.3.3) Tem acesso a internet no local? Não

7.1.3.4) Condições do serviço de Internet: Não se aplica

7.1.3.5) Possui atendimento por transporte público? Sim

7.1.3.6) Condições do serviço de transporte público: Boa

7.1.3.7) Quais as formas de deslocamento mais utilizadas? Veiculo próprio

7.1.4) Atendimento à saúde e assistência social

7.1.4.1)) Existe creches ou CMEIs próximos a moradia? Não

7.1.4.2)) Para tratamento médico ou de urgência, a quais serviços de saúde recorre e onde? Telêmaco

7.1.4.3) Existe unidade de Saúde próximo a moradia? Não

7.1.4.4) Como considera a estrutura física da Unidade de saúde? Boa

7.1.4.5) Como considera os serviços prestados pela Unidade de Saúde? Boa

7.1.4.6) Qual a sua percepção geral sobre os equipamento públicos presentes no bairro/região? Boa

7.1.4.7) Moradores com problemas de saúde, deficiência ou invalidez nesta moradia? Sim

7.1.4.8) Qual problema? Problemas de coração e joelho

7.1.4.9) O responsável/arrimo de família ou algum membro está registrado no Cadastro Único (CadÚnico): Não

7.1.4.10) Beneficiário de programas públicos de auxílio? Não

7.1.4.11) Qual? Não se aplica

7.1.4.12) Qual o valor do programa de auxílio? Não se aplica

7.1.4.13) Recebe auxílio-doença? Não

7.1.4.14) Valor do auxílio-doença? Não se aplica

7.1.4.15) Recebe auxílio-doença desde quando? Não se aplica

7.1.4.16) Possui atendimento socioassistencial familiar (CRAS, CREAS, CAPS, etc)? Não

7.1.4.17) Qual o valor do atendimento socioassistencial familiar? Não se aplica

7.1.4.18) Qual a instituição do atendimento socioassistencial familiar? Não se aplica

7.1.4.19) Algum membro da família é portador de necessidades especiais ou doenças crônicas? Não

7.1.4.20) Portador de necessidades especiais ou doenças crônicas faz tratamento? RC48 (Portador de necessidades especiais ou doenças crônicas faz tratamento?) Não se aplica

7.1.4,21) Qual doença do membro da família portador de necessidades especiais ou doenças crônicas? Não se aplica

7.1.4.22) Qual o nome do membro da família portador de necessidades especiais ou doenças crônicas? Não se aplica

7.1.5) Identificação do informante para esta moradia

7.1.5.1) Nome do informante [redacted]

7.1.5.2) Em relação à esta moradia este informante é: Proprietário

7.1.5.3) Idade deste informante: 78

7.1.5.4) Sexo: Masculino

7.1.5.5) Vínculo empregatício: Aposentado

7.1.5.6) Renda somada de todos os que moram na família: 1 SM

7.1.5.7) Condição da moradia: Própria

7.1.5.8) Há quanto tempo vive neste local? 68

7.1.5.9) Onde vivia antes de vir morar aqui? Não informado

7.1.5.10) Local de nascimento: Não informado

7.1.6) Percepção deste informante

7.1.6.1) Qual a sua percepção em relação à via atual? Tá ruim

7.1.6.2) Há problemas de manutenção na via atual? Não

7.1.6.3) Descrever problemas de manutenção na via atual? Não se aplica

7.1.6.4) Há problemas de segurança na via atual? Sim

7.1.6.5) Descrição dos problemas de segurança na via atual? Poeira pedra estreita

7.1.6.6) Há elevado fluxo de veículos? Sim

7.1.6.7) Especificar o tipo de fluxo de veículos (passeio, carga, etc): Caminhão

7.1.6.8) Há outros problemas relacionados à via atual? Não

7.1.6.9) Descrição de outros problemas de segurança na via atual? Não se aplica

7.1.6.10) Impactos do empreendimento sobre esta residência: Não se aplica

QUESTIONÁRIO SOCIOECONÔMICO	Código da Propriedade (conforme Projeto de Desapropriação) 25

7.1.6.11) Observações complementares: Nenhuma observação sobre esta moradia

7.1.7) Foto:

Fonte: Bruna Tays Silva/2020

8) DADOS DO CADASTRADOR

Nome Completo: Bruna Tays Silva Data Cadastramento: 02/05/2020

QUESTIONÁRIO SOCIOECONÔMICO	Código da Propriedade (conforme Projeto de Desapropriação) 26

I - Características da propriedade

1) EMPREENDIMENTO

Implantação de rodovia - PR-160 - Imbaú/Reserva

2) INFORMAÇÕES DA PROPRIEDADE

Nome do proprietário	Comunidade/Localidade	Município/UF
[redacted]	Água da Corrente	Imbaú/PR

Endereço completo

Rodovia PR-160, Água da Corrente

Imóvel	Área (hectares)	Matrícula/UF	Situação documental
Rural	97,18	35404 (RI de Telêmaco	Escritura registrada

3) IDENTIFICAÇÂO DO ENTREVISTADO

Nome	Telefone
Onésio	[redacted]

Endereço completo	Município/UF
Rodovia PR-160, Água da Corrente	Curitiba/PR

Qual a categoria do entrevistado	Categoria de não proprietário	Qual o vínculo do entrvistado com o imóvel
Proprietário	Não se aplica	Agricultura

4) USOS DA PROPRIEDADE

4.1) Quais são os principais usos da propriedade

Agricultura

4.2) Levantamento de dados dos usos da propriedade

Atividade de Uso	Nº de Animais	Produtividade Estimada	Destino da Produção	Renda média bruta
Soja	Não se aplica	Não se aplica	Cooperativa	Não informado
Não se aplica	Não se aplica	Não se aplica	Não se aplica	Não se aplica
Gado Bovino	Não se aplica	Não se aplica	Não se aplica	Não se aplica
Gado Leiteiro	Não se aplica	Não se aplica	Não se aplica	Não se aplica
Caprinos	Não se aplica	Não se aplica	Não se aplica	Não se aplica
Ovinos	Não se aplica	Não se aplica	Não se aplica	Não se aplica
Suínos	Não se aplica	Não se aplica	Não se aplica	Não se aplica
Aves	Não se aplica	Não se aplica	Não se aplica	Não se aplica
Leite	Não se aplica	Não se aplica	Não se aplica	Não se aplica
Queijo	Não se aplica	Não se aplica	Não se aplica	Não se aplica
Ovos	Não se aplica	Não se aplica	Não se aplica	Não se aplica
Mel	Não se aplica	Não se aplica	Não se aplica	Não se aplica

4.3) O proprietário faz uso de agrotóxico? Sim

4.3.1) Quais? Mata mato, Mato inseto

4.3.2) Qual a destinação das embalagens? Ponto de coleta

QUESTIONÁRIO SOCIOECONÔMICO	Código da Propriedade (conforme Projeto de Desapropriação) 26

I - Características da propriedade

4.4) O proprietário desenvolve atividade econômica apenas nesta propriedade? Não

4.5) Se não, especificar (se próprio, de terceiros, atividade desenvolvida, qual o tamanho da área utilizada, qual a renda obtida, quanto paga pela uso da área): Outra propriedade também atingida. 51 alqueires

4.6) Possibilidade da remoção/relocação em imóvel próprio ou cedido: Não

4.7) Na propriedade existem benfeitorias não reprodutivas (casas, galpões, estufas, garagens, entre outros): Sim

4.7.1) Quais tipos? Barracão

4.7.2) Quais? Não se aplica

4.7.3) As benfeitorias não reprodutivas encontram-se: Próximas de nascentes

5) Observações sobre a propriedade e a produção:

Planta somente soja. A faixa de domínio atingirá parte frontal da área da propriedade. A faixa não edificante deverá atingir área de produção de hortaliças e grãos E mata nativa e araucárias. Apenas cercas de mourão de madeira com arame farpado. Uma parte da propriedade se destina a produção de hortalições e grãos. A outra é uma área de mata nativa com presença de araucárias. Proprietário tem outras áreas no trecho e reside em Curitiba.

6) NÚMERO DE CASAS NA PROPRIEDADE

6.1) Tem casa na propriedade? Não

6.2) Quantas casas permanentemente ocupadas existem na propriedade? 0

6.3) Quantas casas ocasionalmente ocupadas existem na propriedade? 0

6.4) Quantas casas desocupadas existem na propriedade? 0

6.5) Total de casas na propriedade: 0

6.6) Número de casas cadastradas nesta propriedade: (apenas casas permanentemente ocupadas) 0

7) Foto:

Fonte: Carolina Iarosz/2020

8) DADOS DO CADASTRADOR

Nome Completo: Carolina Iarosz Data Cadastramento: 02/05/2020

QUESTIONÁRIO SOCIOECONÔMICO	Código da Propriedade (conforme Projeto de Desapropriação) 27

I - Características da propriedade

1) EMPREENDIMENTO

Implantação de rodovia - PR-160 - Imbaú/Reserva

2) INFORMAÇÕES DA PROPRIEDADE

Nome do proprietário	Comunidade/Localidade	Município/UF
[redacted]	Bela Vista da Corrente	Imbaú/PR

Endereço completo

José lacerda

Imóvel	Área (hectares)	Matrícula/UF	Situação documental
Rural	2,87	Escritura (RI de Telêmaco	Termo de Doação

3) IDENTIFICAÇÂO DO ENTREVISTADO

Nome	Telefone
[redacted]	[redacted]
Endereço completo	**Município/UF**
José Lacerda	Telêmaco borba/PR

Qual a categoria do entrevistado	Categoria de não proprietário	Qual o vínculo do entrvistado com o imóvel
Proprietário	Não se aplica	Agricultura

4) USOS DA PROPRIEDADE

4.1) Quais são os principais usos da propriedade

Agricultura

4.2) Levantamento de dados dos usos da propriedade

Atividade de Uso	Nº de Animais	Produtividade Estimada	Destino da Produção	Renda média bruta
Trigo e soja	Não se aplica	Não se aplica	Tibagi	Não informado
Laranja, jabuticaba	Não se aplica	Não informado	Não informado	Não informado
Gado Bovino	Não se aplica	Não se aplica	Não se aplica	Não se aplica
Gado Leiteiro	Não se aplica	Não se aplica	Não se aplica	Não se aplica
Caprinos	Não se aplica	Não se aplica	Não se aplica	Não se aplica
Ovinos	Não se aplica	Não se aplica	Não se aplica	Não se aplica
Suínos	Não se aplica	Não se aplica	Não se aplica	Não se aplica
Aves	Não se aplica	Não se aplica	Não se aplica	Não se aplica
Leite	Não se aplica	Não se aplica	Não se aplica	Não se aplica
Queijo	Não se aplica	Não se aplica	Não se aplica	Não se aplica
Ovos	Não se aplica	Não se aplica	Não se aplica	Não se aplica
Mel	Não se aplica	Não se aplica	Não se aplica	Não se aplica

4.3) O proprietário faz uso de agrotóxico? Sim

4.3.1) Quais? Não sabe

4.3.2) Qual a destinação das embalagens? É Devolvido

QUESTIONÁRIO SOCIOECONÔMICO	Código da Propriedade (conforme Projeto de Desapropriação) 27

I - Características da propriedade

4.4) O proprietário desenvolve atividade econômica apenas nesta propriedade? Sim

4.5) Se não, especificar (se próprio, de terceiros, atividade desenvolvida, qual o tamanho da área utilizada, qual a renda obtida, quanto paga pela uso da área): Não se aplica

4.6) Possibilidade da remoção/relocação em imóvel próprio ou cedido: Sim

4.7) Na propriedade existem benfeitorias não reprodutivas (casas, galpões, estufas, garagens, entre outros): Sim

4.7.1) Quais tipos? Barracão

4.7.2) Quais? Barracão

4.7.3) As benfeitorias não reprodutivas encontram-se: Próximas de nascentes

5) Observações sobre a propriedade e a produção:

A faixa de domínio atingirá parte frontal da área da propriedade. A faixa não edificante deverá atingir matava nativa e parte das residências.

6) NÚMERO DE CASAS NA PROPRIEDADE

6.1) Tem casa na propriedade? Sim

6.2) Quantas casas permanentemente ocupadas existem na propriedade? 2

6.3) Quantas casas ocasionalmente ocupadas existem na propriedade? 0

6.4) Quantas casas desocupadas existem na propriedade? 0

6.5) Total de casas na propriedade: 2

6.6) Número de casas cadastradas nesta propriedade: (apenas casas permanentemente ocupadas) 1

7) Foto:

QUESTIONÁRIO SOCIOECONÔMICO	Código da Propriedade (conforme Projeto de Desapropriação) 27

II - Características das moradias desta propriedade

7) HABITAÇÃO/MORADIA

7.1) Características da 1ª moradia (Ficha 27.1) da propriedade [redacted] (Ficha 27)

7.1.1) Aspectos físicos

7.1.1.1) Qual o tamanho da residência em m2? 60

7.1.1.2) Qual o material que predomina na construção das paredes externas? Madeira

7.1.1.3) Qual o material da cobertura? Telhas de fibrocimento

7.1.1.4) Qual o material do piso: Assoalho de Madeira

7.1.1.5) Condição geral da moradia? Regular

7.1.2) Saneamento básico

7.1.2.1) Origem da fonte d'água para esta moradia: Nascente

7.1.2.2) A água que abastece a residência está próxima a estrada atual? Sim

7.1.2.3) Obs sobre a água que abastece a residência próxima a estrada atual: Nascente a 250 metros da casa

7.1.2.4) Tem banheiro interno? Sim

7.1.2.5) Esgoto encanado? Não

7.1.2.6) Qual a destinação do esgoto? Fossa séptica

7.1.2.7) Existe coleta de lixo? Sim

7.1.2.8) Qual a destinação do lixo? Coleta pública

7.1.3) Telefonia, Internet e mobilidade

7.1.3.1) Possui atendimento de serviço de telefonia? Não

7.1.3.2) Condições do serviço de telefonia: Não se aplica

7.1.3.3) Tem acesso a internet no local? Não

7.1.3.4) Condições do serviço de Internet: Não se aplica

7.1.3.5) Possui atendimento por transporte público? Sim

7.1.3.6) Condições do serviço de transporte público: Regular

7.1.3.7) Quais as formas de deslocamento mais utilizadas? Transporte coletivo

7.1.4) Atendimento à saúde e assistência social

7.1.4.1)) Existe creches ou CMEIs próximos a moradia? Não

7.1.4.2)) Para tratamento médico ou de urgência, a quais serviços de saúde recorre e onde? Imbau

7.1.4.3) Existe unidade de Saúde próximo a moradia? Não

7.1.4.4) Como considera a estrutura física da Unidade de saúde? Boa

7.1.4.5) Como considera os serviços prestados pela Unidade de Saúde? Boa

7.1.4.6) Qual a sua percepção geral sobre os equipamento públicos presentes no bairro/região? Não elogia, saúde e segurança péssimo

7.1.4.7) Moradores com problemas de saúde, deficiência ou invalidez nesta moradia? Não

7.1.4.8) Qual problema? Não se aplica

7.1.4.9) O responsável/arrimo de família ou algum membro está registrado no Cadastro Único (CadÚnico): Não

7.1.4.10) Beneficiário de programas públicos de auxílio? Não

7.1.4.11) Qual? Não se aplica

7.1.4.12) Qual o valor do programa de auxílio? Não se aplica

7.1.4.13) Recebe auxílio-doença? Não

7.1.4.14) Valor do auxílio-doença? Não se aplica

7.1.4.15) Recebe auxílio-doença desde quando? Não se aplica

7.1.4.16) Possui atendimento socioassistencial familiar (CRAS, CREAS, CAPS, etc)? Não

7.1.4.17) Qual o valor do atendimento socioassistencial familiar? Não se aplica

7.1.4.18) Qual a instituição do atendimento socioassistencial familiar? Não se aplica

7.1.4.19) Algum membro da família é portador de necessidades especiais ou doenças crônicas? Não

7.1.4.20) Portador de necessidades especiais ou doenças crônicas faz tratamento? RC48 (Portador de necessidades especiais ou doenças crônicas faz tratamento?) Não se aplica

7.1.4,21) Qual doença do membro da família portador de necessidades especiais ou doenças crônicas? Não se aplica

7.1.4.22) Qual o nome do membro da família portador de necessidades especiais ou doenças crônicas? Não se aplica

7.1.5) Identificação do informante para esta moradia

7.1.5.1) Nome do informante: [redacted]

7.1.5.2) Em relação à esta moradia este informante é: Proprietário

7.1.5.3) Idade deste informante: 41

7.1.5.4) Sexo: Masculino

7.1.5.5) Vínculo empregatício: Funcionário público

7.1.5.6) Renda somada de todos os que moram na família: 4 SM

7.1.5.7) Condição da moradia: Alugada

7.1.5.8) Há quanto tempo vive neste local? 4

7.1.5.9) Onde vivia antes de vir morar aqui? Ponta Grossa

7.1.5.10) Local de nascimento: José Lacerda reserva

7.1.6) Percepção deste informante

7.1.6.1) Qual a sua percepção em relação à via atual? Péssima, buraco e pedra. Muito fluxo de caminhão e pó

7.1.6.2) Há problemas de manutenção na via atual? Sim

7.1.6.3) Descrever problemas de manutenção na via atual? Pó, buracos

7.1.6.4) Há problemas de segurança na via atual? Sim

7.1.6.5) Descrição dos problemas de segurança na via atual? Roubo

7.1.6.6) Há elevado fluxo de veículos? Sim

7.1.6.7) Especificar o tipo de fluxo de veículos (passeio, carga, etc): Caminhão e carros vomuns5

7.1.6.8) Há outros problemas relacionados à via atual? Não

7.1.6.9) Descrição de outros problemas de segurança na via atual? Não se aplica

7.1.6.10) Impactos do empreendimento sobre esta residência: Não se aplica

7.1.6.11) Observações complementares: Nenhuma observação sobre esta moradia

7.1.7) Foto:

Fonte: Bruna Tays Silva/2020

QUESTIONÁRIO SOCIOECONÔMICO	Código da Propriedade (conforme Projeto de Desapropriação) 27

7.2) Características da 2ª moradia (Ficha 27.2) da propriedade [redacted] (Ficha 27)

7.2.1) Aspectos físicos

7.2.1.1) Qual o tamanho da residência em m2? 60

7.2.1.2) Qual o material que predomina na construção das paredes externas? Madeira

7.2.1.3) Qual o material da cobertura? Telhas de fibrocimento

7.2.1.4) Qual o material do piso: Concreto com Revestimento

7.2.1.5) Condição geral da moradia? Boa

7.2.2) Saneamento básico

7.2.2.1) Origem da fonte d'água para esta moradia: Poço

7.2.2.2) A água que abastece a residência está próxima a estrada atual? Não

7.2.2.3) Obs sobre a água que abastece a residência próxima a estrada atual: Nada consta

7.2.2.4) Tem banheiro interno? Sim

7.2.2.5) Esgoto encanado? Não

7.2.2.6) Qual a destinação do esgoto? Fossa séptica

7.2.2.7) Existe coleta de lixo? Sim

7.2.2.8) Qual a destinação do lixo? Coleta pública

7.2.3) Telefonia, Internet e mobilidade

7.2.3.1) Possui atendimento de serviço de telefonia? Não

7.2.3.2) Condições do serviço de telefonia: Não se aplica

7.2.3.3) Tem acesso a internet no local? Não

7.2.3.4) Condições do serviço de Internet: Não se aplica

7.2.3.5) Possui atendimento por transporte público? Sim

7.2.3.6) Condições do serviço de transporte público: Regular

7.2.3.7) Quais as formas de deslocamento mais utilizadas? Veiculo próprio

7.2.4) Atendimento à saúde e assistência social

7.2.4.1)) Existe creches ou CMEIs próximos a moradia? Sim

7.2.4.2)) Para tratamento médico ou de urgência, a quais serviços de saúde recorre e onde? Posto de saúde em Imbau ou hospital em Telêmaco Borba

7.2.4.3) Existe unidade de Saúde próximo a moradia? Não

7.2.4.4) Como considera a estrutura física da Unidade de saúde? Boa

7.2.4.5) Como considera os serviços prestados pela Unidade de Saúde? Boa

7.2.4.6) Qual a sua percepção geral sobre os equipamento públicos presentes no bairro/região? Boa

7.2.4.7) Moradores com problemas de saúde, deficiência ou invalidez nesta moradia? Não

7.2.4.8) Qual problema? Não se aplica

7.2.4.9) O responsável/arrimo de família ou algum membro está registrado no Cadastro Único (CadÚnico): Não

7.2.4.10) Beneficiário de programas públicos de auxílio? Não

7.2.4.11) Qual? Não se aplica

7.2.4.12) Qual o valor do programa de auxílio? Não se aplica

7.2.4.13) Recebe auxílio-doença? Não

7.2.4.14) Valor do auxílio-doença? Não se aplica

7.2.4.15) Recebe auxílio-doença desde quando? Não se aplica

7.2.4.16) Possui atendimento socioassistencial familiar (CRAS, CREAS, CAPS, etc)? Não

7.2.4.17) Qual o valor do atendimento socioassistencial familiar? Não se aplica

7.2.4.18) Qual a instituição do atendimento socioassistencial familiar? Não se aplica

7.2.4.19) Algum membro da família é portador de necessidades especiais ou doenças crônicas? Não

7.2.4.20) Portador de necessidades especiais ou doenças crônicas faz tratamento? RC48 (Portador de necessidades especiais ou doenças crônicas faz tratamento?) Não se aplica

7.2.4,21) Qual doença do membro da família portador de necessidades especiais ou doenças crônicas? Não se aplica

7.2.4.22) Qual o nome do membro da família portador de necessidades especiais ou doenças crônicas? Não se aplica

7.2.5) Identificação do informante para esta moradia

7.2.5.1) Nome do informante: [redacted]

7.2.5.2) Em relação à esta moradia este informante é: Proprietário

7.2.5.3) Idade deste informante: 52

7.2.5.4) Sexo: Feminino

7.2.5.5) Vínculo empregatício: Funcionário público

7.2.5.6) Renda somada de todos os que moram na família: Não sabe

7.2.5.7) Condição da moradia: Própria

7.2.5.8) Há quanto tempo vive neste local? 53

7.2.5.9) Onde vivia antes de vir morar aqui? Não informado

7.2.5.10) Local de nascimento: Reserva

7.2.6) Percepção deste informante

7.2.6.1) Qual a sua percepção em relação à via atual? Nenhuma observação

7.2.6.2) Há problemas de manutenção na via atual? Sim

7.2.6.3) Descrever problemas de manutenção na via atual? Necessidade de eliminar a poeira

7.2.6.4) Há problemas de segurança na via atual? Não

7.2.6.5) Descrição dos problemas de segurança na via atual? Não se aplica

7.2.6.6) Há elevado fluxo de veículos? Sim

7.2.6.7) Especificar o tipo de fluxo de veículos (passeio, carga, etc): Principalmente caminhões que transportam madeira

7.2.6.8) Há outros problemas relacionados à via atual? Não

7.2.6.9) Descrição de outros problemas de segurança na via atual? Não se aplica

7.2.6.10) Impactos do empreendimento sobre esta residência: Não se aplica

7.2.6.11) Observações complementares: Nenhuma observação sobre esta moradia

7.2.7) Foto:

QUESTIONÁRIO SOCIOECONÔMICO	Código da Propriedade (conforme Projeto de Desapropriação) 27

8) DADOS DO CADASTRADOR

Nome Completo: Bruna Tays Silva Data Cadastramento: 15/04/2020

QUESTIONÁRIO SOCIOECONÔMICO	Código da Propriedade (conforme Projeto de Desapropriação) 28

I - Características da propriedade

1) EMPREENDIMENTO

Implantação de rodovia - PR-160 - Imbaú/Reserva

2) INFORMAÇÕES DA PROPRIEDADE

Nome do proprietário	Comunidade/Localidade	Município/UF
[redacted]	Bela Vista da Corrente	Imbaú/PR

Endereço completo: Estrada Imbau José Lacerda

Imóvel	Área (hectares)	Matrícula/UF	Situação documental
Rural	12,27	Escritura (RI de Telêmaco	Escritura registrada

3) IDENTIFICAÇÂO DO ENTREVISTADO

Nome	Telefone
[redacted]	[redacted]
Endereço completo	**Município/UF**
O mesmo	Imbaú/PR

Qual a categoria do entrevistado	Categoria de não proprietário	Qual o vínculo do entrvistado com o imóvel
Proprietário	Não se aplica	Agricultura

4) USOS DA PROPRIEDADE

4.1) Quais são os principais usos da propriedade

Agricultura

4.2) Levantamento de dados dos usos da propriedade

Atividade de Uso	Nº de Animais	Produtividade Estimada	Destino da Produção	Renda média bruta
Não se aplica	Não se aplica	Não se aplica	Não se aplica	Não se aplica
Não se aplica	Não se aplica	Não se aplica	Não se aplica	Não se aplica
Gado Bovino	Não se aplica	Não se aplica	Não se aplica	Não se aplica
Gado Leiteiro	Não se aplica	Não se aplica	Não se aplica	Não se aplica
Caprinos	Não se aplica	Não se aplica	Não se aplica	Não se aplica
Ovinos	Não se aplica	Não se aplica	Não se aplica	Não se aplica
Suínos	Não se aplica	Não se aplica	Não se aplica	Não se aplica
Aves	Não se aplica	Não se aplica	Não se aplica	Não se aplica
Leite	Não se aplica	Não se aplica	Não se aplica	Não se aplica
Queijo	Não se aplica	Não se aplica	Não se aplica	Não se aplica
Ovos	Não se aplica	Não se aplica	Não se aplica	Não se aplica
Mel	Não se aplica	Não se aplica	Não se aplica	Não se aplica

4.3) O proprietário faz uso de agrotóxico? Não

4.3.1) Quais? Não se aplica

4.3.2) Qual a destinação das embalagens? Não se aplica

QUESTIONÁRIO SOCIOECONÔMICO	Código da Propriedade (conforme Projeto de Desapropriação) **28**

I - Características da propriedade

4.4) O proprietário desenvolve atividade econômica apenas nesta propriedade? Não

4.5) Se não, especificar (se próprio, de terceiros, atividade desenvolvida, qual o tamanho da área utilizada, qual a renda obtida, quanto paga pela uso da área): Nao desenvolve atividades econômicas na propriedade. É pequena

4.6) Possibilidade da remoção/relocação em imóvel próprio ou cedido: Sim

4.7) Na propriedade existem benfeitorias não reprodutivas (casas, galpões, estufas, garagens, entre outros): Sim

4.7.1) Quais tipos? Garagem e barracão

4.7.2) Quais? Casa e barracão

4.7.3) As benfeitorias não reprodutivas encontram-se: Próximas de nascentes

5) Observações sobre a propriedade e a produção:

A faixa de domínio atingirá parte frontal da área da propriedade. A faixa não edificante deverá atingir matava nativa e parte das residências.

6) NÚMERO DE CASAS NA PROPRIEDADE

6.1) Tem casa na propriedade? Sim

6.2) Quantas casas permanentemente ocupadas existem na propriedade? 1

6.3) Quantas casas ocasionalmente ocupadas existem na propriedade? 1

6.4) Quantas casas desocupadas existem na propriedade? 0

6.5) Total de casas na propriedade: 1

6.6) Número de casas cadastradas nesta propriedade: (apenas casas permanentemente ocupadas) 1

7) Foto:

Fonte: Bruna Tays Silva/2020

QUESTIONÁRIO SOCIOECONÔMICO	Código da Propriedade (conforme Projeto de Desapropriação) 28

II - Características das moradias desta propriedade

7) HABITAÇÃO/MORADIA

7.1) Características da 1ª moradia (Ficha 28.1) da propriedade [redacted] (Ficha 28)

7.1.1) Aspectos físicos

7.1.1.1) Qual o tamanho da residência em m2? 60

7.1.1.2) Qual o material que predomina na construção das paredes externas? Madeira

7.1.1.3) Qual o material da cobertura? Telhas de fibrocimento

7.1.1.4) Qual o material do piso: Concreto com Revestimento

7.1.1.5) Condição geral da moradia? Ótima

7.1.2) Saneamento básico

7.1.2.1) Origem da fonte d'água para esta moradia: Poço

7.1.2.2) A água que abastece a residência está próxima a estrada atual? Sim

7.1.2.3) Obs sobre a água que abastece a residência próxima a estrada atual: Está próximo a casa e a estrada.

7.1.2.4) Tem banheiro interno? Sim

7.1.2.5) Esgoto encanado? Sim

7.1.2.6) Qual a destinação do esgoto? Fossa séptica

7.1.2.7) Existe coleta de lixo? Sim

7.1.2.8) Qual a destinação do lixo? Coleta pública

7.1.3) Telefonia, Internet e mobilidade

7.1.3.1) Possui atendimento de serviço de telefonia? Não

7.1.3.2) Condições do serviço de telefonia: Não se aplica

7.1.3.3) Tem acesso a internet no local? Sim

7.1.3.4) Condições do serviço de Internet: Regular

7.1.3.5) Possui atendimento por transporte público? Sim

7.1.3.6) Condições do serviço de transporte público: Boa

7.1.3.7) Quais as formas de deslocamento mais utilizadas? Transporte coletivo

7.1.4) Atendimento à saúde e assistência social

7.1.4.1)) Existe creches ou CMEIs próximos a moradia? Não

7.1.4.2)) Para tratamento médico ou de urgência, a quais serviços de saúde recorre e onde? Imbau, serviço mais ou menos

7.1.4.3) Existe unidade de Saúde próximo a moradia? Não

7.1.4.4) Como considera a estrutura física da Unidade de saúde? Boa

7.1.4.5) Como considera os serviços prestados pela Unidade de Saúde? Boa

7.1.4.6) Qual a sua percepção geral sobre os equipamento públicos presentes no bairro/região? Bons

7.1.4.7) Moradores com problemas de saúde, deficiência ou invalidez nesta moradia? Sim

7.1.4.8) Qual problema? Diabético

7.1.4.9) O responsável/arrimo de família ou algum membro está registrado no Cadastro Único (CadÚnico): Não

7.1.4.10) Beneficiário de programas públicos de auxílio? Não

7.1.4.11) Qual? Não se aplica

7.1.4.12) Qual o valor do programa de auxílio? Não se aplica

7.1.4.13) Recebe auxílio-doença? Não

7.1.4.14) Valor do auxílio-doença? Não se aplica

7.1.4.15) Recebe auxílio-doença desde quando? Não se aplica

7.1.4.16) Possui atendimento socioassistencial familiar (CRAS, CREAS, CAPS, etc)? Não

7.1.4.17) Qual o valor do atendimento socioassistencial familiar? Não se aplica

7.1.4.18) Qual a instituição do atendimento socioassistencial familiar? Não se aplica

7.1.4.19) Algum membro da família é portador de necessidades especiais ou doenças crônicas? Não

7.1.4.20) Portador de necessidades especiais ou doenças crônicas faz tratamento? RC48 (Portador de necessidades especiais ou doenças crônicas faz tratamento?) Não se aplica

7.1.4,21) Qual doença do membro da família portador de necessidades especiais ou doenças crônicas? Não se aplica

7.1.4.22) Qual o nome do membro da família portador de necessidades especiais ou doenças crônicas? Não se aplica

7.1.5) Identificação do informante para esta moradia

7.1.5.1) Nome do informante: [redacted]

7.1.5.2) Em relação à esta moradia este informante é: Proprietário

7.1.5.3) Idade deste informante: 53

7.1.5.4) Sexo: Feminino

7.1.5.5) Vínculo empregatício: Funcionário privado

7.1.5.6) Renda somada de todos os que moram na família: Não sabe

7.1.5.7) Condição da moradia: Própria

7.1.5.8) Há quanto tempo vive neste local? 17

7.1.5.9) Onde vivia antes de vir morar aqui? Imbau

7.1.5.10) Local de nascimento: Reserva

7.1.6) Percepção deste informante

7.1.6.1) Qual a sua percepção em relação à via atual? Gostaria de asfalto, não tem acidentes

7.1.6.2) Há problemas de manutenção na via atual? Sim

7.1.6.3) Descrever problemas de manutenção na via atual? Bandidos, escura e perigos

7.1.6.4) Há problemas de segurança na via atual? Sim

7.1.6.5) Descrição dos problemas de segurança na via atual? Roubos

7.1.6.6) Há elevado fluxo de veículos? Sim

7.1.6.7) Especificar o tipo de fluxo de veículos (passeio, carga, etc): Caminhões

7.1.6.8) Há outros problemas relacionados à via atual? Não

7.1.6.9) Descrição de outros problemas de segurança na via atual? Não se aplica

7.1.6.10) Impactos do empreendimento sobre esta residência: Não se aplica

QUESTIONÁRIO SOCIOECONÔMICO	Código da Propriedade (conforme Projeto de Desapropriação) 28

7.1.6.11) Observações complementares: Gostaria de mudar a rota da estrada. Vai acabar com a comunidade. Pessoas com terreno pequeno serão prejudicadas

7.1.7) Foto:

Fonte: Bruna Tays Silva/2020

8) DADOS DO CADASTRADOR

Nome Completo: Bruna Tays Silva Data Cadastramento: 14/04/2020

QUESTIONÁRIO SOCIOECONÔMICO	Código da Propriedade (conforme Projeto de Desapropriação) 29

I - Características da propriedade

1) EMPREENDIMENTO

Implantação de rodovia - PR-160 - Imbaú/Reserva

2) INFORMAÇÕES DA PROPRIEDADE

Nome do proprietário	Comunidade/Localidade	Município/UF
[redacted]	Bela Vista da Corrente	Imbaú/PR

Endereço completo

Rodovia PR-160, Bela Vista da Corrente

Imóvel	Área (hectares)	Matrícula/UF	Situação documental
Rural	19,66	20.132/20.133 (RI de	Cont de Comp Venda

3) IDENTIFICAÇÂO DO ENTREVISTADO

Nome	Telefone
[redacted]	Não informado
Endereço completo	Município/UF
Cidade de Imbaú	Imbaú/PR

Qual a categoria do entrevistado	Categoria de não proprietário	Qual o vínculo do entrvistado com o imóvel
Proprietário	Não se aplica	Reflorestamento

4) USOS DA PROPRIEDADE

4.1) Quais são os principais usos da propriedade

Reflorestamento

4.2) Levantamento de dados dos usos da propriedade

Atividade de Uso	Nº de Animais	Produtividade Estimada	Destino da Produção	Renda média bruta
Não se aplica	Não se aplica	Não se aplica	Não se aplica	Não se aplica
Eucalipto, pinus	Não se aplica	Não informado	Não informado	Não informado
Gado Bovino	Não se aplica	Não se aplica	Não se aplica	Não se aplica
Gado Leiteiro	Não se aplica	Não se aplica	Não se aplica	Não se aplica
Caprinos	Não se aplica	Não se aplica	Não se aplica	Não se aplica
Ovinos	Não se aplica	Não se aplica	Não se aplica	Não se aplica
Suínos	Não se aplica	Não se aplica	Não se aplica	Não se aplica
Aves	Não se aplica	Não se aplica	Não se aplica	Não se aplica
Leite	Não se aplica	Não se aplica	Não se aplica	Não se aplica
Queijo	Não se aplica	Não se aplica	Não se aplica	Não se aplica
Ovos	Não se aplica	Não se aplica	Não se aplica	Não se aplica
Mel	Não se aplica	Não se aplica	Não se aplica	Não se aplica

4.3) O proprietário faz uso de agrotóxico? Sim

4.3.1) Quais? Herbicida fungicidas fertilizantes

4.3.2) Qual a destinação das embalagens? Devolve para vendedor um ou dois galões apenas

QUESTIONÁRIO SOCIOECONÔMICO	Código da Propriedade (conforme Projeto de Desapropriação) 29

I - Características da propriedade

4.4) O proprietário desenvolve atividade econômica apenas nesta propriedade? Sim

4.5) Se não, especificar (se próprio, de terceiros, atividade desenvolvida, qual o tamanho da área utilizada, qual a renda obtida, quanto paga pela uso da área): Não se aplica

4.6) Possibilidade da remoção/relocação em imóvel próprio ou cedido: Não

4.7) Na propriedade existem benfeitorias não reprodutivas (casas, galpões, estufas, garagens, entre outros): Não

4.7.1) Quais tipos? Não se aplica

4.7.2) Quais? Não se aplica

4.7.3) As benfeitorias não reprodutivas encontram-se: Não se enquadra em nenhuma situação de risco

5) Observações sobre a propriedade e a produção:

Eucaliptos , ara serrarias e klabin, alq pinuscedeuvpcalioto, tem 2 nascentes, uma utilizada pelo vizinho. A faixa de domínio atingirá parte frontal da área da propriedade. A faixa não edificante deverá atingir Faixa não edificante possui plantação de pinus. Existem um portão de entrada em ferro conservado. Cerca com mourão de madeira e fios de arame farpado. Possui transportadora e reside em Imbaú/PR

6) NÚMERO DE CASAS NA PROPRIEDADE

6.1) Tem casa na propriedade? Não

6.2) Quantas casas permanentemente ocupadas existem na propriedade? 0

6.3) Quantas casas ocasionalmente ocupadas existem na propriedade? 0

6.4) Quantas casas desocupadas existem na propriedade? 0

6.5) Total de casas na propriedade: 0

6.6) Número de casas cadastradas nesta propriedade: (apenas casas permanentemente ocupadas) 0

7) Foto:

Fonte: José Renato Teixeira da Silva/2020

8) DADOS DO CADASTRADOR

Nome Completo: José Renato Teixeira da Silva Data Cadastramento: 17/04/2020

QUESTIONÁRIO SOCIOECONÔMICO	Código da Propriedade (conforme Projeto de Desapropriação) 30

I - Características da propriedade

1) EMPREENDIMENTO

Implantação de rodovia - PR-160 - Imbaú/Reserva

2) INFORMAÇÕES DA PROPRIEDADE

Nome do proprietário	Comunidade/Localidade	Município/UF
[redacted]	Erval de Cima	Imbaú /PR

Endereço completo

Rodovia PR- 160, Erval de Cima

Imóvel	Área (hectares)	Matrícula/UF	Situação documental
Rural	5,74	4886 (RI de Telêmaco	Escritura registrada

3) IDENTIFICAÇÂO DO ENTREVISTADO

Nome	Telefone
Vizinho	Não informado

Endereço completo	Município/UF
Rodovia PR- 160, Erval de Cima	Imbaú/PR

Qual a categoria do entrevistado	Categoria de não proprietário	Qual o vínculo do entrvistado com o imóvel
proprietário	Não se aplica	Reflorestamento

4) USOS DA PROPRIEDADE

4.1) Quais são os principais usos da propriedade

Reflorestamento

4.2) Levantamento de dados dos usos da propriedade

Atividade de Uso	Nº de Animais	Produtividade Estimada	Destino da Produção	Renda média bruta
Soja	Não se aplica	Não se aplica	Não informado	Não informado
Não se aplica	Não se aplica	Não se aplica	Não se aplica	Não se aplica
Gado Bovino	Não se aplica	Não se aplica	Não se aplica	Não se aplica
Gado Leiteiro	Não se aplica	Não se aplica	Não se aplica	Não se aplica
Caprinos	Não se aplica	Não se aplica	Não se aplica	Não se aplica
Ovinos	Não se aplica	Não se aplica	Não se aplica	Não se aplica
Suínos	Não se aplica	Não se aplica	Não se aplica	Não se aplica
Aves	Não se aplica	Não se aplica	Não se aplica	Não se aplica
Leite	Não se aplica	Não se aplica	Não se aplica	Não se aplica
Queijo	Não se aplica	Não se aplica	Não se aplica	Não se aplica
Ovos	Não se aplica	Não se aplica	Não se aplica	Não se aplica
Mel	Não se aplica	Não se aplica	Não se aplica	Não se aplica

4.3) O proprietário faz uso de agrotóxico? Sim

4.3.1) Quais? Herbicidas

4.3.2) Qual a destinação das embalagens? Devolução

QUESTIONÁRIO SOCIOECONÔMICO	Código da Propriedade (conforme Projeto de Desapropriação) **30**

I - Características da propriedade

4.4) O proprietário desenvolve atividade econômica apenas nesta propriedade? Não

4.5) Se não, especificar (se próprio, de terceiros, atividade desenvolvida, qual o tamanho da área utilizada, qual a renda obtida, quanto paga pela uso da área): Possui outra propriedade nas proximidades, mas reside em Telêmaco Borba.

4.6) Possibilidade da remoção/relocação em imóvel próprio ou cedido: Sim

4.7) Na propriedade existem benfeitorias não reprodutivas (casas, galpões, estufas, garagens, entre outros): Não

4.7.1) Quais tipos? Não se aplica

4.7.2) Quais? Não se aplica

4.7.3) As benfeitorias não reprodutivas encontram-se: Não se enquadra em nenhuma situação de risco

5) Observações sobre a propriedade e a produção:

A faixa de domínio atingirá parte frontal da área da propriedade. A faixa não edificante deverá atingir área de cultivo rotativo de graõs e mata nativa com presença de araucárias. Cerca com mourão de madeira e fios de arame liso.

6) NÚMERO DE CASAS NA PROPRIEDADE

6.1) Tem casa na propriedade? Não

6.2) Quantas casas permanentemente ocupadas existem na propriedade? 0

6.3) Quantas casas ocasionalmente ocupadas existem na propriedade? 0

6.4) Quantas casas desocupadas existem na propriedade? 0

6.5) Total de casas na propriedade: 0

6.6) Número de casas cadastradas nesta propriedade: (apenas casas permanentemente ocupadas) 0

7) Foto:

Fonte: José Renato Teixeira da Silva/2020

8) DADOS DO CADASTRADOR

Nome Completo: José Renato Teixeira da Silva Data Cadastramento: 02/05/2020

QUESTIONÁRIO SOCIOECONÔMICO	Código da Propriedade (conforme Projeto de Desapropriação) 31

I - Características da propriedade

1) EMPREENDIMENTO

Implantação de rodovia - PR-160 - Imbaú/Reserva

2) INFORMAÇÕES DA PROPRIEDADE

Nome do proprietário	Comunidade/Localidade	Município/UF
[redacted]	Erval de Cima	Imbaú /PR

Endereço completo

Rodovia PR- 160, Erval de Cima

Imóvel	Área (hectares)	Matrícula/UF	Situação documental
Rural	40,62	4886 (RI de Telêmaco	Escritura registrada

3) IDENTIFICAÇÂO DO ENTREVISTADO

Nome	Telefone
[redacted]	[redacted]
Endereço completo	Município/UF
Rodovia PR- 160, Erval de Cima	Imbaú/PR

Qual a categoria do entrevistado	Categoria de não proprietário	Qual o vínculo do entrvistado com o imóvel
Proprietário	Não se aplica	Agricultura

4) USOS DA PROPRIEDADE

4.1) Quais são os principais usos da propriedade

Agricultura

4.2) Levantamento de dados dos usos da propriedade

Atividade de Uso	Nº de Animais	Produtividade Estimada	Destino da Produção	Renda média bruta
Não se aplica	Não se aplica	Não informado	Não se aplica	Não se aplica
Não se aplica	Não se aplica	Não se aplica	Não se aplica	Não se aplica
Gado Bovino	8	Não informado	Vende diretamente na	Não informado
Gado Leiteiro	Não se aplica	Não se aplica	Não se aplica	Não se aplica
Caprinos	Não se aplica	Não se aplica	Não se aplica	Não se aplica
Ovinos	Não se aplica	Não se aplica	Não se aplica	Não se aplica
Suínos	Não se aplica	Não se aplica	Não se aplica	Não se aplica
Aves	Não se aplica	Não se aplica	Não se aplica	Não se aplica
Leite	Não se aplica	Não se aplica	Não se aplica	Não se aplica
Queijo	Não se aplica	Não se aplica	Não se aplica	Não se aplica
Ovos	Não se aplica	Não se aplica	Não se aplica	Não se aplica
Mel	Não se aplica	Não se aplica	Não se aplica	Não se aplica

4.3) O proprietário faz uso de agrotóxico? Não

4.3.1) Quais? Não se aplica

4.3.2) Qual a destinação das embalagens? Não se aplica

QUESTIONÁRIO SOCIOECONÔMICO	Código da Propriedade (conforme Projeto de Desapropriação) 31

I - Características da propriedade

4.4) O proprietário desenvolve atividade econômica apenas nesta propriedade? Sim

4.5) Se não, especificar (se próprio, de terceiros, atividade desenvolvida, qual o tamanho da área utilizada, qual a renda obtida, quanto paga pela uso da área): Não se aplica

4.6) Possibilidade da remoção/relocação em imóvel próprio ou cedido: Não

4.7) Na propriedade existem benfeitorias não reprodutivas (casas, galpões, estufas, garagens, entre outros): Não

4.7.1) Quais tipos? Casa

4.7.2) Quais? Não se aplica

4.7.3) As benfeitorias não reprodutivas encontram-se: Não se enquadra em nenhuma situação de risco

5) Observações sobre a propriedade e a produção:

A faixa de domínio atingirá parte frontal da área da propriedade. A faixa não edificante deverá atingir Possui área de pastagem e área de mata nativa com presença de araucárias. Área atingida é de pastagem de gado e mata nativa com araucárias. Cerca com mourão de madeira e fios de arame farpado Aposentado e reside em Ponta Grossa

6) NÚMERO DE CASAS NA PROPRIEDADE

6.1) Tem casa na propriedade? Sim

6.2) Quantas casas permanentemente ocupadas existem na propriedade? 1

6.3) Quantas casas ocasionalmente ocupadas existem na propriedade? 0

6.4) Quantas casas desocupadas existem na propriedade? 1

6.5) Total de casas na propriedade: 1

6.6) Número de casas cadastradas nesta propriedade: (apenas casas permanentemente ocupadas) 1

7) Foto:

Fonte: Carolina Iarosz/2020

QUESTIONÁRIO SOCIOECONÔMICO	Código da Propriedade (conforme Projeto de Desapropriação) 31

II - Características das moradias desta propriedade

7) HABITAÇÃO/MORADIA

7.1) Características da 1ª moradia (Ficha 31.1) da propriedade [redacted] (Ficha 31)

7.1.1) Aspectos físicos

7.1.1.1) Qual o tamanho da residência em m2? 60

7.1.1.2) Qual o material que predomina na construção das paredes externas? Madeira

7.1.1.3) Qual o material da cobertura? Telhas de fibrocimento

7.1.1.4) Qual o material do piso: Concreto com Revestimento

7.1.1.5) Condição geral da moradia? Boa

7.1.2) Saneamento básico

7.1.2.1) Origem da fonte d'água para esta moradia: Poco Comunitario

7.1.2.2) A água que abastece a residência está próxima a estrada atual? Não

7.1.2.3) Obs sobre a água que abastece a residência próxima a estrada atual: Nada consta

7.1.2.4) Tem banheiro interno? Sim

7.1.2.5) Esgoto encanado? Não

7.1.2.6) Qual a destinação do esgoto? Fossa séptica

7.1.2.7) Existe coleta de lixo? Sim

7.1.2.8) Qual a destinação do lixo? Coleta pública

7.1.3) Telefonia, Internet e mobilidade

7.1.3.1) Possui atendimento de serviço de telefonia? Sim

7.1.3.2) Condições do serviço de telefonia: Boa

7.1.3.3) Tem acesso a internet no local? Sim

7.1.3.4) Condições do serviço de Internet: Boa

7.1.3.5) Possui atendimento por transporte público? Sim

7.1.3.6) Condições do serviço de transporte público: Boa

7.1.3.7) Quais as formas de deslocamento mais utilizadas? Veiculo próprio

7.1.4) Atendimento à saúde e assistência social

7.1.4.1)) Existe creches ou CMEIs próximos a moradia? Não

7.1.4.2)) Para tratamento médico ou de urgência, a quais serviços de saúde recorre e onde? Cidade de Imbaú

7.1.4.3) Existe unidade de Saúde próximo a moradia? Não

7.1.4.4) Como considera a estrutura física da Unidade de saúde? Boa

7.1.4.5) Como considera os serviços prestados pela Unidade de Saúde? Boa

7.1.4.6) Qual a sua percepção geral sobre os equipamento públicos presentes no bairro/região? Boa

7.1.4.7) Moradores com problemas de saúde, deficiência ou invalidez nesta moradia? Não

7.1.4.8) Qual problema? Não se aplica

7.1.4.9) O responsável/arrimo de família ou algum membro está registrado no Cadastro Único (CadÚnico): Não

7.1.4.10) Beneficiário de programas públicos de auxílio? Não

7.1.4.11) Qual? Não se aplica

7.1.4.12) Qual o valor do programa de auxílio? Não se aplica

7.1.4.13) Recebe auxílio-doença? Não

7.1.4.14) Valor do auxílio-doença? Não se aplica

7.1.4.15) Recebe auxílio-doença desde quando? Não se aplica

7.1.4.16) Possui atendimento socioassistencial familiar (CRAS, CREAS, CAPS, etc)? Não

7.1.4.17) Qual o valor do atendimento socioassistencial familiar? Não se aplica

7.1.4.18) Qual a instituição do atendimento socioassistencial familiar? Não se aplica

7.1.4.19) Algum membro da família é portador de necessidades especiais ou doenças crônicas? Não

7.1.4.20) Portador de necessidades especiais ou doenças crônicas faz tratamento? RC48 (Portador de necessidades especiais ou doenças crônicas faz tratamento?) Não se aplica

7.1.4,21) Qual doença do membro da família portador de necessidades especiais ou doenças crônicas? Não se aplica

7.1.4.22) Qual o nome do membro da família portador de necessidades especiais ou doenças crônicas? Não se aplica

7.1.5) Identificação do informante para esta moradia

7.1.5.1) Nome do informante [redacted]

7.1.5.2) Em relação à esta moradia este informante é: Vizinho

7.1.5.3) Idade deste informante: Não informado

7.1.5.4) Sexo: Feminino

7.1.5.5) Vínculo empregatício: Não informado

7.1.5.6) Renda somada de todos os que moram na família: 2 SM

7.1.5.7) Condição da moradia: Própria

7.1.5.8) Há quanto tempo vive neste local? Não informado

7.1.5.9) Onde vivia antes de vir morar aqui? Não informado

7.1.5.10) Local de nascimento: Não informado

7.1.6) Percepção deste informante

7.1.6.1) Qual a sua percepção em relação à via atual? Nenhuma observação

7.1.6.2) Há problemas de manutenção na via atual? Sim

7.1.6.3) Descrever problemas de manutenção na via atual? Necessidade de eliminar a poeira

7.1.6.4) Há problemas de segurança na via atual? Não

7.1.6.5) Descrição dos problemas de segurança na via atual? Não se aplica

7.1.6.6) Há elevado fluxo de veículos? Sim

7.1.6.7) Especificar o tipo de fluxo de veículos (passeio, carga, etc): Principalmente caminhões que transportam madeira

7.1.6.8) Há outros problemas relacionados à via atual? Não

7.1.6.9) Descrição de outros problemas de segurança na via atual? Não se aplica

7.1.6.10) Impactos do empreendimento sobre esta residência: Não se aplica

QUESTIONÁRIO SOCIOECONÔMICO	Código da Propriedade (conforme Projeto de Desapropriação) 31

7.1.6.11) Observações complementares: Nenhuma observação sobre esta moradia

7.1.7) Foto:

Fonte: Carolina Iarosz/2020

8) DADOS DO CADASTRADOR

Nome Completo: Carolina Iarosz Data Cadastramento: 02/05/2020

QUESTIONÁRIO SOCIOECONÔMICO	Código da Propriedade (conforme Projeto de Desapropriação) 32

I - Características da propriedade

1) EMPREENDIMENTO

Implantação de rodovia - PR-160 - Imbaú/Reserva

2) INFORMAÇÕES DA PROPRIEDADE

Nome do proprietário	Comunidade/Localidade	Município/UF
[redacted]	Bela Vista da Corrente	Imbaú /PR

Endereço completo

Rodovia PR-160, Bela Vista da Corrente

Imóvel	Área (hectares)	Matrícula/UF	Situação documental
Rural	5,98	4582 (RI de Telêmaco	Escritura registrada

3) IDENTIFICAÇÂO DO ENTREVISTADO

Nome	Telefone
Informação fornecida pelo vizinho	Não informado

Endereço completo	Município/UF
Rodovia PR-160, Bela Vista da Corrente	Reserva/PR

Qual a categoria do entrevistado	Categoria de não proprietário	Qual o vínculo do entrvistado com o imóvel
Proprietário	Não se aplica	Reflorestamento

4) USOS DA PROPRIEDADE

4.1) Quais são os principais usos da propriedade

Reflorestamento

4.2) Levantamento de dados dos usos da propriedade

Atividade de Uso	Nº de Animais	Produtividade Estimada	Destino da Produção	Renda média bruta
Milho	Não se aplica	Não se aplica	Não informado	Não informado
Não se aplica	Não se aplica	Não se aplica	Não se aplica	Não se aplica
Gado Bovino	Não se aplica	Não se aplica	Não se aplica	Não se aplica
Gado Leiteiro	Não se aplica	Não se aplica	Não se aplica	Não se aplica
Caprinos	Não se aplica	Não se aplica	Não se aplica	Não se aplica
Ovinos	Não se aplica	Não se aplica	Não se aplica	Não se aplica
Suínos	Não se aplica	Não se aplica	Não se aplica	Não se aplica
Aves	Não se aplica	Não se aplica	Não se aplica	Não se aplica
Leite	Não se aplica	Não se aplica	Não se aplica	Não se aplica
Queijo	Não se aplica	Não se aplica	Não se aplica	Não se aplica
Ovos	Não se aplica	Não se aplica	Não se aplica	Não se aplica
Mel	Não se aplica	Não se aplica	Não se aplica	Não se aplica

4.3) O proprietário faz uso de agrotóxico? Sim

4.3.1) Quais? Herbicidas

4.3.2) Qual a destinação das embalagens? Devolução

QUESTIONÁRIO SOCIOECONÔMICO	Código da Propriedade (conforme Projeto de Desapropriação) 32

I - Características da propriedade

4.4) O proprietário desenvolve atividade econômica apenas nesta propriedade? Não

4.5) Se não, especificar (se próprio, de terceiros, atividade desenvolvida, qual o tamanho da área utilizada, qual a renda obtida, quanto paga pela uso da área): Possui outro imóvel nas proximidades, mas vive em Telêmaco Borba

4.6) Possibilidade da remoção/relocação em imóvel próprio ou cedido: Sim

4.7) Na propriedade existem benfeitorias não reprodutivas (casas, galpões, estufas, garagens, entre outros): Não

4.7.1) Quais tipos? Não se aplica

4.7.2) Quais? Não se aplica

4.7.3) As benfeitorias não reprodutivas encontram-se: Não se enquadra em nenhuma situação de risco

5) Observações sobre a propriedade e a produção:

A faixa de domínio atingirá parte frontal da área da propriedade. A faixa não edificante deverá atingir Área de pastagem. Área atingida é de plantio rotativo de graõs. Cerca com mourão de madeira e fios de arame liso. O proprietário informou que a área está em disputa judicial. Alega que o proprietário da ficha 19 invadiu parte da área. Aposentado e reside em Ponta Grossa

6) NÚMERO DE CASAS NA PROPRIEDADE

6.1) Tem casa na propriedade? Não

6.2) Quantas casas permanentemente ocupadas existem na propriedade? 0

6.3) Quantas casas ocasionalmente ocupadas existem na propriedade? 0

6.4) Quantas casas desocupadas existem na propriedade? 0

6.5) Total de casas na propriedade: 0

6.6) Número de casas cadastradas nesta propriedade: (apenas casas permanentemente ocupadas) 0

7) Foto:

Fonte: José Renato Teixeira da Silva/2020

8) DADOS DO CADASTRADOR

Nome Completo: José Renato Teixeira da Silva Data Cadastramento: 02/05/2020

QUESTIONÁRIO SOCIOECONÔMICO	Código da Propriedade (conforme Projeto de Desapropriação) 33

I - Características da propriedade

1) EMPREENDIMENTO

Implantação de rodovia - PR-160 - Imbaú/Reserva

2) INFORMAÇÕES DA PROPRIEDADE

Nome do proprietário	Comunidade/Localidade	Município/UF
[redacted]	Bela Vista da Corrente	Imbaú/PR

Endereço completo

Rodovia PR-160, Bela Vista da Corrente

Imóvel	Área (hectares)	Matrícula/UF	Situação documental
Rural	5,12	33622 (RI de Telêmaco	Escritura registrada

3) IDENTIFICAÇÂO DO ENTREVISTADO

Nome	Telefone
[redacted]	[redacted]

Endereço completo	Município/UF
Imbaú	No local/PR

Qual a categoria do entrevistado	Categoria de não proprietário	Qual o vínculo do entrvistado com o imóvel
Proprietário	Não se aplica	Residencial

4) USOS DA PROPRIEDADE

4.1) Quais são os principais usos da propriedade

Residencial

4.2) Levantamento de dados dos usos da propriedade

Atividade de Uso	Nº de Animais	Produtividade Estimada	Destino da Produção	Renda média bruta
Soja	Não se aplica	Não se aplica	Coama	Não informado
Jaca, laranja,	Não se aplica	Não informado	Não informado	Não informado
Gado Bovino	Não se aplica	Não se aplica	Não se aplica	Não se aplica
Gado Leiteiro	Não se aplica	Não se aplica	Não se aplica	Não se aplica
Caprinos	Não se aplica	Não se aplica	Não se aplica	Não se aplica
Ovinos	Não se aplica	Não informado	Não se aplica	Não se aplica
Suínos	1	Não informado		Não informado
Aves	5	Não informado	Não informado	Não informado
Leite	Não se aplica	Não se aplica	Não se aplica	Não se aplica
Queijo	Não se aplica	Não se aplica	Não se aplica	Não se aplica
Ovos	Não se aplica	Não informado	Consumo doméstico	Não informado
Mel	Não se aplica	Não se aplica	Não se aplica	Não se aplica

4.3) O proprietário faz uso de agrotóxico? Não

4.3.1) Quais? Não se aplica

4.3.2) Qual a destinação das embalagens? Não se aplica

QUESTIONÁRIO SOCIOECONÔMICO	Código da Propriedade (conforme Projeto de Desapropriação) 33

I - Características da propriedade

4.4) O proprietário desenvolve atividade econômica apenas nesta propriedade? Sim

4.5) Se não, especificar (se próprio, de terceiros, atividade desenvolvida, qual o tamanho da área utilizada, qual a renda obtida, quanto paga pela uso da área): Não se aplica

4.6) Possibilidade da remoção/relocação em imóvel próprio ou cedido: Não

4.7) Na propriedade existem benfeitorias não reprodutivas (casas, galpões, estufas, garagens, entre outros): Sim

4.7.1) Quais tipos? Casinhas

4.7.2) Quais? Não se aplica

4.7.3) As benfeitorias não reprodutivas encontram-se: Não se enquadra em nenhuma situação de risco

5) Observações sobre a propriedade e a produção:

Nenhuma observação

6) NÚMERO DE CASAS NA PROPRIEDADE

6.1) Tem casa na propriedade? Sim

6.2) Quantas casas permanentemente ocupadas existem na propriedade? 1

6.3) Quantas casas ocasionalmente ocupadas existem na propriedade? 1

6.4) Quantas casas desocupadas existem na propriedade? 1

6.5) Total de casas na propriedade: 1

6.6) Número de casas cadastradas nesta propriedade: (apenas casas permanentemente ocupadas) 1

7) Foto:

Fonte: Bruna Tays Silva/2020

QUESTIONÁRIO SOCIOECONÔMICO	Código da Propriedade (conforme Projeto de Desapropriação) 33

II - Características das moradias desta propriedade

7) HABITAÇÃO/MORADIA

7.1) Características da 1ª moradia (Ficha 33.1) da propriedade [redacted] (Ficha 33)

7.1.1) Aspectos físicos

7.1.1.1) Qual o tamanho da residência em m2? 160

7.1.1.2) Qual o material que predomina na construção das paredes externas? Alvenaria Sem Reboco

7.1.1.3) Qual o material da cobertura? Telhas de fibrocimento

7.1.1.4) Qual o material do piso: Concreto com Revestimento

7.1.1.5) Condição geral da moradia? Boa

7.1.2) Saneamento básico

7.1.2.1) Origem da fonte d'água para esta moradia: Nascente

7.1.2.2) A água que abastece a residência está próxima a estrada atual? Não

7.1.2.3) Obs sobre a água que abastece a residência próxima a estrada atual: Nada consta

7.1.2.4) Tem banheiro interno? Sim

7.1.2.5) Esgoto encanado? Não

7.1.2.6) Qual a destinação do esgoto? Fossa negra

7.1.2.7) Existe coleta de lixo? Sim

7.1.2.8) Qual a destinação do lixo? Coleta pública

7.1.3) Telefonia, Internet e mobilidade

7.1.3.1) Possui atendimento de serviço de telefonia? Não

7.1.3.2) Condições do serviço de telefonia: Não se aplica

7.1.3.3) Tem acesso a internet no local? Não

7.1.3.4) Condições do serviço de Internet: Não se aplica

7.1.3.5) Possui atendimento por transporte público? Sim

7.1.3.6) Condições do serviço de transporte público: Boa

7.1.3.7) Quais as formas de deslocamento mais utilizadas? Veiculo próprio

7.1.4) Atendimento à saúde e assistência social

7.1.4.1)) Existe creches ou CMEIs próximos a moradia? Não

7.1.4.2)) Para tratamento médico ou de urgência, a quais serviços de saúde recorre e onde? Imbau

7.1.4.3) Existe unidade de Saúde próximo a moradia? Não

7.1.4.4) Como considera a estrutura física da Unidade de saúde? Boa

7.1.4.5) Como considera os serviços prestados pela Unidade de Saúde? Boa

7.1.4.6) Qual a sua percepção geral sobre os equipamento públicos presentes no bairro/região? Boa

7.1.4.7) Moradores com problemas de saúde, deficiência ou invalidez nesta moradia? Sim

7.1.4.8) Qual problema? Derrame está de cama há 4 meses

7.1.4.9) O responsável/arrimo de família ou algum membro está registrado no Cadastro Único (CadÚnico): Não

7.1.4.10) Beneficiário de programas públicos de auxílio? Sim

7.1.4.11) Qual? Filha deficiente estuda na apae

7.1.4.12) Qual o valor do programa de auxílio? Não informado

7.1.4.13) Recebe auxílio-doença? Sim

7.1.4.14) Valor do auxílio-doença? 1040

7.1.4.15) Recebe auxílio-doença desde quando? 2018

7.1.4.16) Possui atendimento socioassistencial familiar (CRAS, CREAS, CAPS, etc)? Não

7.1.4.17) Qual o valor do atendimento socioassistencial familiar? Não se aplica

7.1.4.18) Qual a instituição do atendimento socioassistencial familiar? Não se aplica

7.1.4.19) Algum membro da família é portador de necessidades especiais ou doenças crônicas? Sim

7.1.4.20) Portador de necessidades especiais ou doenças crônicas faz tratamento? RC48 (Portador de necessidades especiais ou doenças crônicas faz tratamento?) Filha especial

7.1.4,21) Qual doença do membro da família portador de necessidades especiais ou doenças crônicas? Filha especial

7.1.4.22) Qual o nome do membro da família portador de necessidades especiais ou doenças crônicas? Jolieli

7.1.5) Identificação do informante para esta moradia

7.1.5.1) Nome do informante: [redacted]

7.1.5.2) Em relação à esta moradia este informante é: Filho do proprietário

7.1.5.3) Idade deste informante: 24

7.1.5.4) Sexo: Feminino

7.1.5.5) Vínculo empregatício: Desempregado

7.1.5.6) Renda somada de todos os que moram na família: Não sabe

7.1.5.7) Condição da moradia: Própria

7.1.5.8) Há quanto tempo vive neste local? 2

7.1.5.9) Onde vivia antes de vir morar aqui? Ao lado ficou 14 anos

7.1.5.10) Local de nascimento: Cândido de abreu

7.1.6) Percepção deste informante

7.1.6.1) Qual a sua percepção em relação à via atual? Buraco e poeira

7.1.6.2) Há problemas de manutenção na via atual? Não

7.1.6.3) Descrever problemas de manutenção na via atual? Não se aplica

7.1.6.4) Há problemas de segurança na via atual? Não

7.1.6.5) Descrição dos problemas de segurança na via atual? Não se aplica

7.1.6.6) Há elevado fluxo de veículos? Sim

7.1.6.7) Especificar o tipo de fluxo de veículos (passeio, carga, etc): Caminhão carro

7.1.6.8) Há outros problemas relacionados à via atual? Não

7.1.6.9) Descrição de outros problemas de segurança na via atual? Não se aplica

7.1.6.10) Impactos do empreendimento sobre esta residência: Não se aplica

QUESTIONÁRIO SOCIOECONÔMICO	Código da Propriedade (conforme Projeto de Desapropriação) 33

7.1.6.11) Observações complementares: Nenhuma observação sobre esta moradia

7.1.7) Foto:

Fonte: Bruna Tays Silva/2020

8) DADOS DO CADASTRADOR

Nome Completo: Bruna Tays Silva Data Cadastramento: 02/05/2020

QUESTIONÁRIO SOCIOECONÔMICO	Código da Propriedade (conforme Projeto de Desapropriação) 34

I - Características da propriedade

1) EMPREENDIMENTO

Implantação de rodovia - PR-160 - Imbaú/Reserva

2) INFORMAÇÕES DA PROPRIEDADE

Nome do proprietário	Comunidade/Localidade	Município/UF
[redacted]	Bela Vista da Corrente	Imbaú/PR

Endereço completo

Rodovia PR-160, Bela Vista da Corrente

Imóvel	Área (hectares)	Matrícula/UF	Situação documental
Rural	17,59	4583 (RI de Telêmaco	Escritura registrada

3) IDENTIFICAÇÂO DO ENTREVISTADO

Nome	Telefone
[redacted]	Não informado

Endereço completo	Município/UF
Rodovia PR-160, Bela Vista da Corrente	Imbaú/PR

Qual a categoria do entrevistado	Categoria de não proprietário	Qual o vínculo do entrvistado com o imóvel
Não proprietário	Filho	Agricultura

4) USOS DA PROPRIEDADE

4.1) Quais são os principais usos da propriedade

Agricultura

4.2) Levantamento de dados dos usos da propriedade

Atividade de Uso	Nº de Animais	Produtividade Estimada	Destino da Produção	Renda média bruta
Milho e soja	Não se aplica	Não se aplica	Empresa grande	Não informado
Não se aplica	Não se aplica	Não se aplica	Não se aplica	Não se aplica
Gado Bovino	Não se aplica	Não se aplica	Não se aplica	Não se aplica
Gado Leiteiro	9	Não se aplica	Lacticínios de	Não informado
Caprinos	Não se aplica	Não se aplica	Não se aplica	Não se aplica
Ovinos	Não se aplica	Não se aplica	Não se aplica	Não se aplica
Suínos	Não se aplica	Não se aplica	Não se aplica	Não se aplica
Aves	70	Não informado	A sobra vende na	15000
Leite	Não se aplica	Não informado	Não informado	Não informado
Queijo	Não se aplica	5	Consumo	Não informado
Ovos	Não se aplica	1	Consumo doméstico	Não informado
Mel	Não se aplica	Não se aplica	Não se aplica	Não se aplica

4.3) O proprietário faz uso de agrotóxico? Não

4.3.1) Quais? Não se aplica

4.3.2) Qual a destinação das embalagens? Não se aplica

QUESTIONÁRIO SOCIOECONÔMICO	Código da Propriedade (conforme Projeto de Desapropriação) 34

I - Características da propriedade

4.4) O proprietário desenvolve atividade econômica apenas nesta propriedade? Sim

4.5) Se não, especificar (se próprio, de terceiros, atividade desenvolvida, qual o tamanho da área utilizada, qual a renda obtida, quanto paga pela uso da área): Não se aplica

4.6) Possibilidade da remoção/relocação em imóvel próprio ou cedido: Não

4.7) Na propriedade existem benfeitorias não reprodutivas (casas, galpões, estufas, garagens, entre outros): Sim

4.7.1) Quais tipos? Casa e galpão

4.7.2) Quais? Área de plantio

4.7.3) As benfeitorias não reprodutivas encontram-se: Não se enquadra em nenhuma situação de risco

5) Observações sobre a propriedade e a produção:

A faixa de domínio atingirá parte frontal e pequena da área. A faixa não edificante deverá atingir parte pequena e frontal da área. Atingirá área de plantio rotativo de graõs.

6) NÚMERO DE CASAS NA PROPRIEDADE

6.1) Tem casa na propriedade? Sim

6.2) Quantas casas permanentemente ocupadas existem na propriedade? 2

6.3) Quantas casas ocasionalmente ocupadas existem na propriedade? 0

6.4) Quantas casas desocupadas existem na propriedade? 0

6.5) Total de casas na propriedade: 2

6.6) Número de casas cadastradas nesta propriedade: (apenas casas permanentemente ocupadas) 2

7) Foto:

Fonte: Carolina Iarosz/2020

QUESTIONÁRIO SOCIOECONÔMICO	Código da Propriedade (conforme Projeto de Desapropriação) 34

II - Características das moradias desta propriedade

7) HABITAÇÃO/MORADIA

7.1) Características da 1ª moradia (Ficha 34.1) da propriedade [redacted] (Ficha 34)

7.1.1) Aspectos físicos

7.1.1.1) Qual o tamanho da residência em m2? 100

7.1.1.2) Qual o material que predomina na construção das paredes externas? Alvenaria e Concreto

7.1.1.3) Qual o material da cobertura? Telhas de fibrocimento

7.1.1.4) Qual o material do piso: Concreto com Revestimento

7.1.1.5) Condição geral da moradia? Boa

7.1.2) Saneamento básico

7.1.2.1) Origem da fonte d'água para esta moradia: Nascente

7.1.2.2) A água que abastece a residência está próxima a estrada atual? Não

7.1.2.3) Obs sobre a água que abastece a residência próxima a estrada atual: Nada consta

7.1.2.4) Tem banheiro interno? Sim

7.1.2.5) Esgoto encanado? Não

7.1.2.6) Qual a destinação do esgoto? Fossa séptica

7.1.2.7) Existe coleta de lixo? Não

7.1.2.8) Qual a destinação do lixo? Queima

7.1.3) Telefonia, Internet e mobilidade

7.1.3.1) Possui atendimento de serviço de telefonia? Sim

7.1.3.2) Condições do serviço de telefonia: Boa

7.1.3.3) Tem acesso a internet no local? Não

7.1.3.4) Condições do serviço de Internet: Não se aplica

7.1.3.5) Possui atendimento por transporte público? Sim

7.1.3.6) Condições do serviço de transporte público: Boa

7.1.3.7) Quais as formas de deslocamento mais utilizadas? Veiculo próprio

7.1.4) Atendimento à saúde e assistência social

7.1.4.1)) Existe creches ou CMEIs próximos a moradia? Não

7.1.4.2)) Para tratamento médico ou de urgência, a quais serviços de saúde recorre e onde? Imbaú

7.1.4.3) Existe unidade de Saúde próximo a moradia? Não

7.1.4.4) Como considera a estrutura física da Unidade de saúde? Boa

7.1.4.5) Como considera os serviços prestados pela Unidade de Saúde? Boa

7.1.4.6) Qual a sua percepção geral sobre os equipamento públicos presentes no bairro/região? Boa

7.1.4.7) Moradores com problemas de saúde, deficiência ou invalidez nesta moradia? Sim

7.1.4.8) Qual problema? Câncer de prostata

7.1.4.9) O responsável/arrimo de família ou algum membro está registrado no Cadastro Único (CadÚnico): Não

7.1.4.10) Beneficiário de programas públicos de auxílio? Não

7.1.4.11) Qual? Não se aplica

7.1.4.12) Qual o valor do programa de auxílio? Não se aplica

7.1.4.13) Recebe auxílio-doença? Não

7.1.4.14) Valor do auxílio-doença? Não se aplica

7.1.4.15) Recebe auxílio-doença desde quando? Não se aplica

7.1.4.16) Possui atendimento socioassistencial familiar (CRAS, CREAS, CAPS, etc)? Não

7.1.4.17) Qual o valor do atendimento socioassistencial familiar? Não se aplica

7.1.4.18) Qual a instituição do atendimento socioassistencial familiar? Não se aplica

7.1.4.19) Algum membro da família é portador de necessidades especiais ou doenças crônicas? Sim

7.1.4.20) Portador de necessidades especiais ou doenças crônicas faz tratamento? RC48 (Portador de necessidades especiais ou doenças crônicas faz tratamento?) Sim

7.1.4,21) Qual doença do membro da família portador de necessidades especiais ou doenças crônicas? Efisema pulmonar e câncer de prostata

7.1.4.22) Qual o nome do membro da família portador de necessidades especiais ou doenças crônicas? [redacted]

7.1.5) Identificação do informante para esta moradia

7.1.5.1) Nome do informante: [redacted]

7.1.5.2) Em relação à esta moradia este informante é: Proprietário

7.1.5.3) Idade deste informante: 60

7.1.5.4) Sexo: Feminino

7.1.5.5) Vínculo empregatício: Autonômo

7.1.5.6) Renda somada de todos os que moram na família: 1 SM

7.1.5.7) Condição da moradia: Própria

7.1.5.8) Há quanto tempo vive neste local? 8

7.1.5.9) Onde vivia antes de vir morar aqui? Ibaiti

7.1.5.10) Local de nascimento: Santa Cruz do Rio Pardo

7.1.6) Percepção deste informante

7.1.6.1) Qual a sua percepção em relação à via atual? Bastante circulação, muito buraco, muita poeira

7.1.6.2) Há problemas de manutenção na via atual? Sim

7.1.6.3) Descrever problemas de manutenção na via atual? Muito raro ser feito

7.1.6.4) Há problemas de segurança na via atual? Não

7.1.6.5) Descrição dos problemas de segurança na via atual? Não se aplica

7.1.6.6) Há elevado fluxo de veículos? Sim

7.1.6.7) Especificar o tipo de fluxo de veículos (passeio, carga, etc): Caminhão pesado, muito carro

7.1.6.8) Há outros problemas relacionados à via atual? Não

7.1.6.9) Descrição de outros problemas de segurança na via atual? Não se aplica

7.1.6.10) Impactos do empreendimento sobre esta residência: Não se aplica

7.1.6.11) Observações complementares: A propriedade ainda está no nome do pai já falecido. A família precisa realizar o inventário mas a propriedade já foi dividida entre 4 irmãos. 2 residem e trabalham na propriedade. Os outros dois apenas plantam

7.1.7) Foto:

Fonte: Carolina Iarosz/2020

QUESTIONÁRIO SOCIOECONÔMICO	Código da Propriedade (conforme Projeto de Desapropriação) 34

7.2) Características da 2ª moradia (Ficha 34.2) da propriedade [redacted] (Ficha 34)

7.2.1) Aspectos físicos

7.2.1.1) Qual o tamanho da residência em m2? 120

7.2.1.2) Qual o material que predomina na construção das paredes externas? Madeira

7.2.1.3) Qual o material da cobertura? Telhas de barro

7.2.1.4) Qual o material do piso: Assoalho de Madeira

7.2.1.5) Condição geral da moradia? Boa

7.2.2) Saneamento básico

7.2.2.1) Origem da fonte d'água para esta moradia: Nascente

7.2.2.2) A água que abastece a residência está próxima a estrada atual? Não

7.2.2.3) Obs sobre a água que abastece a residência próxima a estrada atual: Nada consta

7.2.2.4) Tem banheiro interno? Sim

7.2.2.5) Esgoto encanado? Não

7.2.2.6) Qual a destinação do esgoto? Fossa séptica

7.2.2.7) Existe coleta de lixo? Sim

7.2.2.8) Qual a destinação do lixo? Coleta pública

7.2.3) Telefonia, Internet e mobilidade

7.2.3.1) Possui atendimento de serviço de telefonia? Sim

7.2.3.2) Condições do serviço de telefonia: Boa

7.2.3.3) Tem acesso a internet no local? Não

7.2.3.4) Condições do serviço de Internet: Não se aplica

7.2.3.5) Possui atendimento por transporte público? Sim

7.2.3.6) Condições do serviço de transporte público: Boa

7.2.3.7) Quais as formas de deslocamento mais utilizadas? Veiculo próprio

7.2.4) Atendimento à saúde e assistência social

7.2.4.1)) Existe creches ou CMEIs próximos a moradia? Sim

7.2.4.2)) Para tratamento médico ou de urgência, a quais serviços de saúde recorre e onde? No município de Imbaú

7.2.4.3) Existe unidade de Saúde próximo a moradia? Sim

7.2.4.4) Como considera a estrutura física da Unidade de saúde? Boa

7.2.4.5) Como considera os serviços prestados pela Unidade de Saúde? Boa

7.2.4.6) Qual a sua percepção geral sobre os equipamento públicos presentes no bairro/região? A família utiliza a escola em José Lacerda. O marido da entrevistada foi diagnosticado com câncer e faz tratamento em Curitiba

7.2.4.7) Moradores com problemas de saúde, deficiência ou invalidez nesta moradia? Não

7.2.4.8) Qual problema? Não se aplica

7.2.4.9) O responsável/arrimo de família ou algum membro está registrado no Cadastro Único (CadÚnico): Não

7.2.4.10) Beneficiário de programas públicos de auxílio? Não

7.2.4.11) Qual? Não se aplica

7.2.4.12) Qual o valor do programa de auxílio? Não se aplica

7.2.4.13) Recebe auxílio-doença? Não

7.2.4.14) Valor do auxílio-doença? Não se aplica

7.2.4.15) Recebe auxílio-doença desde quando? Não se aplica

7.2.4.16) Possui atendimento socioassistencial familiar (CRAS, CREAS, CAPS, etc)? Não

7.2.4.17) Qual o valor do atendimento socioassistencial familiar? Não se aplica

7.2.4.18) Qual a instituição do atendimento socioassistencial familiar? Não se aplica

7.2.4.19) Algum membro da família é portador de necessidades especiais ou doenças crônicas? Não

7.2.4.20) Portador de necessidades especiais ou doenças crônicas faz tratamento? RC48 (Portador de necessidades especiais ou doenças crônicas faz tratamento?) Não se aplica

7.2.4,21) Qual doença do membro da família portador de necessidades especiais ou doenças crônicas? Não se aplica

7.2.4.22) Qual o nome do membro da família portador de necessidades especiais ou doenças crônicas? Não se aplica

7.2.5) Identificação do informante para esta moradia

7.2.5.1) Nome do informante: [redacted]

7.2.5.2) Em relação à esta moradia este informante é: Vizinho

7.2.5.3) Idade deste informante: 60

7.2.5.4) Sexo: Feminino

7.2.5.5) Vínculo empregatício: Não informado

7.2.5.6) Renda somada de todos os que moram na família: Não sabe

7.2.5.7) Condição da moradia: Própria

7.2.5.8) Há quanto tempo vive neste local? 8

7.2.5.9) Onde vivia antes de vir morar aqui? Não informado

7.2.5.10) Local de nascimento: Não informado

7.2.6) Percepção deste informante

7.2.6.1) Qual a sua percepção em relação à via atual? Muitos buracos, poeira

7.2.6.2) Há problemas de manutenção na via atual? Sim

7.2.6.3) Descrever problemas de manutenção na via atual? Demora muito e logo após a manutenção estraga novamente

7.2.6.4) Há problemas de segurança na via atual? Não

7.2.6.5) Descrição dos problemas de segurança na via atual? Não se aplica

7.2.6.6) Há elevado fluxo de veículos? Sim

7.2.6.7) Especificar o tipo de fluxo de veículos (passeio, carga, etc): Principalmente caminhões que transportam madeira

7.2.6.8) Há outros problemas relacionados à via atual? Não

7.2.6.9) Descrição de outros problemas de segurança na via atual? Não se aplica

7.2.6.10) Impactos do empreendimento sobre esta residência: Não se aplica

7.2.6.11) Observações complementares: O irmão da entrevistada reside na casa ao lado

7.2.7) Foto:

QUESTIONÁRIO SOCIOECONÔMICO	Código da Propriedade (conforme Projeto de Desapropriação) 34

Fonte: Carolina Iarosz/2020

8) DADOS DO CADASTRADOR

Nome Completo: Carolina Iarosz Data Cadastramento: 16/04/2020

QUESTIONÁRIO SOCIOECONÔMICO	Código da Propriedade (conforme Projeto de Desapropriação) 35

I - Características da propriedade

1) EMPREENDIMENTO

Implantação de rodovia - PR-160 - Imbaú/Reserva

2) INFORMAÇÕES DA PROPRIEDADE

Nome do proprietário	Comunidade/Localidade	Município/UF
[redacted]	Rodovia PR-160	Imbaú/PR

Endereço completo

Rodovia PR-160, s/nº

Imóvel	Área (hectares)	Matrícula/UF	Situação documental
Rural	47,6	8613 (RI de Reserva)	Escritura registrada

3) IDENTIFICAÇÂO DO ENTREVISTADO

Nome	Telefone
Vizinho	Não informado

Endereço completo	Município/UF
Rodovia PR-160, s/nº	Reserva/PR

Qual a categoria do entrevistado	Categoria de não proprietário	Qual o vínculo do entrvistado com o imóvel
Proprietário	Não se aplica	Reflorestamento

4) USOS DA PROPRIEDADE

4.1) Quais são os principais usos da propriedade

Reflorestamento

4.2) Levantamento de dados dos usos da propriedade

Atividade de Uso	Nº de Animais	Produtividade Estimada	Destino da Produção	Renda média bruta
Não se aplica	Não se aplica	Não se aplica	Não se aplica	Não se aplica
Eucalipto	Não se aplica	Não informado	Não informado	Não informado
Gado Bovino	Não se aplica	Não se aplica	Não se aplica	Não se aplica
Gado Leiteiro	Não se aplica	Não se aplica	Não se aplica	Não se aplica
Caprinos	Não se aplica	Não se aplica	Não se aplica	Não se aplica
Ovinos	Não se aplica	Não se aplica	Não se aplica	Não se aplica
Suínos	Não se aplica	Não se aplica	Não se aplica	Não se aplica
Aves	Não se aplica	Não se aplica	Não se aplica	Não se aplica
Leite	Não se aplica	Não se aplica	Não se aplica	Não se aplica
Queijo	Não se aplica	Não se aplica	Não se aplica	Não se aplica
Ovos	Não se aplica	Não se aplica	Não se aplica	Não se aplica
Mel	Não se aplica	Não se aplica	Não se aplica	Não se aplica

4.3) O proprietário faz uso de agrotóxico? Não

4.3.1) Quais? Não se aplica

4.3.2) Qual a destinação das embalagens? Não se aplica

QUESTIONÁRIO SOCIOECONÔMICO	Código da Propriedade (conforme Projeto de Desapropriação) 35

I - Características da propriedade

4.4) O proprietário desenvolve atividade econômica apenas nesta propriedade? Sim

4.5) Se não, especificar (se próprio, de terceiros, atividade desenvolvida, qual o tamanho da área utilizada, qual a renda obtida, quanto paga pela uso da área): Não se aplica

4.6) Possibilidade da remoção/relocação em imóvel próprio ou cedido: Sim

4.7) Na propriedade existem benfeitorias não reprodutivas (casas, galpões, estufas, garagens, entre outros): Não

4.7.1) Quais tipos? Não se aplica

4.7.2) Quais? Não se aplica

4.7.3) As benfeitorias não reprodutivas encontram-se: Não se enquadra em nenhuma situação de risco

5) Observações sobre a propriedade e a produção:

A faixa de domínio atingirá parte frontal da área da propriedade. A faixa não edificante deverá atingir área de plantio de pinus.

6) NÚMERO DE CASAS NA PROPRIEDADE

6.1) Tem casa na propriedade? Não

6.2) Quantas casas permanentemente ocupadas existem na propriedade? 0

6.3) Quantas casas ocasionalmente ocupadas existem na propriedade? 0

6.4) Quantas casas desocupadas existem na propriedade? 0

6.5) Total de casas na propriedade: 0

6.6) Número de casas cadastradas nesta propriedade: (apenas casas permanentemente ocupadas) 0

7) Foto:

Fonte: José Renato Teixeira da Silva/2020

8) DADOS DO CADASTRADOR

Nome Completo: José Renato Teixeira da Silva Data Cadastramento: 02/05/2020

QUESTIONÁRIO SOCIOECONÔMICO	Código da Propriedade (conforme Projeto de Desapropriação) 36

I - Características da propriedade

1) EMPREENDIMENTO

Implantação de rodovia - PR-160 - Imbaú/Reserva

2) INFORMAÇÕES DA PROPRIEDADE

Nome do proprietário	Comunidade/Localidade	Município/UF
[redacted]	Rodovia PR-160	Imbaú/PR

Endereço completo

Rodovia PR-160, s/nº

Imóvel	Área (hectares)	Matrícula/UF	Situação documental
Rural	42,65	6624 (RI de Telêmaco	Escritura registrada

3) IDENTIFICAÇÂO DO ENTREVISTADO

Nome	Telefone
Informação fornecida pelo vizinho	[redacted]
Endereço completo	**Município/UF**
Telêmaco Borba	Telêmaco Borba/PR

Qual a categoria do entrevistado	Categoria de não proprietário	Qual o vínculo do entrvistado com o imóvel
proprietário	Não se aplica	Reflorestamento

4) USOS DA PROPRIEDADE

4.1) Quais são os principais usos da propriedade

Reflorestamento

4.2) Levantamento de dados dos usos da propriedade

Atividade de Uso	Nº de Animais	Produtividade Estimada	Destino da Produção	Renda média bruta
Não se aplica	Não se aplica	Não se aplica	Não se aplica	Não se aplica
Eucalipto	Não se aplica	Não informado	Não informado	Não informado
Gado Bovino	Não se aplica	Não se aplica	Não se aplica	Não se aplica
Gado Leiteiro	Não se aplica	Não se aplica	Não se aplica	Não se aplica
Caprinos	Não se aplica	Não se aplica	Não se aplica	Não se aplica
Ovinos	Não se aplica	Não se aplica	Não se aplica	Não se aplica
Suínos	Não se aplica	Não se aplica	Não se aplica	Não se aplica
Aves	Não se aplica	Não se aplica	Não se aplica	Não se aplica
Leite	Não se aplica	Não se aplica	Não se aplica	Não se aplica
Queijo	Não se aplica	Não se aplica	Não se aplica	Não se aplica
Ovos	Não se aplica	Não se aplica	Não se aplica	Não se aplica
Mel	Não se aplica	Não se aplica	Não se aplica	Não se aplica

4.3) O proprietário faz uso de agrotóxico? Não

4.3.1) Quais? Não se aplica

4.3.2) Qual a destinação das embalagens? Não se aplica

QUESTIONÁRIO SOCIOECONÔMICO	Código da Propriedade (conforme Projeto de Desapropriação) 36

I - Características da propriedade

4.4) O proprietário desenvolve atividade econômica apenas nesta propriedade? Sim

4.5) Se não, especificar (se próprio, de terceiros, atividade desenvolvida, qual o tamanho da área utilizada, qual a renda obtida, quanto paga pela uso da área): Não se aplica

4.6) Possibilidade da remoção/relocação em imóvel próprio ou cedido: Sim

4.7) Na propriedade existem benfeitorias não reprodutivas (casas, galpões, estufas, garagens, entre outros): Não

4.7.1) Quais tipos? Não se aplica

4.7.2) Quais? Não se aplica

4.7.3) As benfeitorias não reprodutivas encontram-se: Não se enquadra em nenhuma situação de risco

5) Observações sobre a propriedade e a produção:

A faixa de domínio atingirá parte frontal da área da propriedade. A faixa não edificante deverá atingir mata nativa e plantio de pinus. Entrada da propriedade com portão em ferro que será danificado. Cerca de mourão de madeira com fio de arame liso. Reside em Telêmaco Borba/PR

6) NÚMERO DE CASAS NA PROPRIEDADE

6.1) Tem casa na propriedade? Não

6.2) Quantas casas permanentemente ocupadas existem na propriedade? 0

6.3) Quantas casas ocasionalmente ocupadas existem na propriedade? 0

6.4) Quantas casas desocupadas existem na propriedade? 0

6.5) Total de casas na propriedade: 0

6.6) Número de casas cadastradas nesta propriedade: (apenas casas permanentemente ocupadas) 0

7) Foto:

Fonte: José Renato Teixeira da Silva/2020

8) DADOS DO CADASTRADOR

Nome Completo: José Renato Teixeira da Silva Data Cadastramento: 02/05/2020

QUESTIONÁRIO SOCIOECONÔMICO	Código da Propriedade (conforme Projeto de Desapropriação) 37

I - Características da propriedade

1) EMPREENDIMENTO

Implantação de rodovia - PR-160 - Imbaú/Reserva

2) INFORMAÇÕES DA PROPRIEDADE

Nome do proprietário	Comunidade/Localidade	Município/UF
[redacted]	Erval de Cima	Imbaú/PR

Endereço completo

Rodovia PR- 160, Erval de Cima

Imóvel	Área (hectares)	Matrícula/UF	Situação documental
Rural	9,37	Não informado	Não informado

3) IDENTIFICAÇÂO DO ENTREVISTADO

Nome	Telefone
Informação fornecida pelo vizinho	Não informado
Endereço completo	**Município/UF**
Rodovia PR- 160, Erval de Cima	Imbaú/PR

Qual a categoria do entrevistado	Categoria de não proprietário	Qual o vínculo do entrvistado com o imóvel
Proprietário	Não se aplica	Agricultura

4) USOS DA PROPRIEDADE

4.1) Quais são os principais usos da propriedade

Agricultura

4.2) Levantamento de dados dos usos da propriedade

Atividade de Uso	Nº de Animais	Produtividade Estimada	Destino da Produção	Renda média bruta
Não se aplica	Não se aplica	Não se aplica	Não se aplica	Não se aplica
Não se aplica	Não se aplica	Não se aplica	Não se aplica	Não se aplica
Gado Bovino	Não se aplica	Não se aplica	Não se aplica	Não se aplica
Gado Leiteiro	Não se aplica	Não se aplica	Não se aplica	Não se aplica
Caprinos	Não se aplica	Não se aplica	Não se aplica	Não se aplica
Ovinos	Não se aplica	Não se aplica	Não se aplica	Não se aplica
Suínos	Não se aplica	Não se aplica	Não se aplica	Não se aplica
Aves	Não se aplica	Não se aplica	Não se aplica	Não se aplica
Leite	Não se aplica	Não se aplica	Não se aplica	Não se aplica
Queijo	Não se aplica	Não se aplica	Não se aplica	Não se aplica
Ovos	Não se aplica	Não se aplica	Não se aplica	Não se aplica
Mel	Não se aplica	Não se aplica	Não se aplica	Não se aplica

4.3) O proprietário faz uso de agrotóxico? Não

4.3.1) Quais? Não se aplica

4.3.2) Qual a destinação das embalagens? Não se aplica

QUESTIONÁRIO SOCIOECONÔMICO	Código da Propriedade (conforme Projeto de Desapropriação) 37

I - Características da propriedade

4.4) O proprietário desenvolve atividade econômica apenas nesta propriedade? Sim

4.5) Se não, especificar (se próprio, de terceiros, atividade desenvolvida, qual o tamanho da área utilizada, qual a renda obtida, quanto paga pela uso da área): Não se aplica

4.6) Possibilidade da remoção/relocação em imóvel próprio ou cedido: Sim

4.7) Na propriedade existem benfeitorias não reprodutivas (casas, galpões, estufas, garagens, entre outros): Não

4.7.1) Quais tipos? Não se aplica

4.7.2) Quais? Não se aplica

4.7.3) As benfeitorias não reprodutivas encontram-se: Não se enquadra em nenhuma situação de risco

5) Observações sobre a propriedade e a produção:

A faixa de domínio atingirá parte frontal da área da propriedade. A faixa não edificante deverá atingir área de plantio de eucalipto e mata nativa. Reside em Telêmaco Borba/PR.

6) NÚMERO DE CASAS NA PROPRIEDADE

6.1) Tem casa na propriedade? Não

6.2) Quantas casas permanentemente ocupadas existem na propriedade? 0

6.3) Quantas casas ocasionalmente ocupadas existem na propriedade? 0

6.4) Quantas casas desocupadas existem na propriedade? 0

6.5) Total de casas na propriedade: 0

6.6) Número de casas cadastradas nesta propriedade: (apenas casas permanentemente ocupadas) 0

7) Foto:

8) DADOS DO CADASTRADOR

Nome Completo: José Renato Teixeira da Silva Data Cadastramento: 01/05/2020

QUESTIONÁRIO SOCIOECONÔMICO	Código da Propriedade (conforme Projeto de Desapropriação) 38

I - Características da propriedade

1) EMPREENDIMENTO

Implantação de rodovia - PR-160 - Imbaú/Reserva

2) INFORMAÇÕES DA PROPRIEDADE

Nome do proprietário	Comunidade/Localidade	Município/UF
[redacted]	José Lacerda	Reserva/PR

Endereço completo

Rodovia PR-160, Distrito José Lacerda

Imóvel	Área (hectares)	Matrícula/UF	Situação documental
Rural	65,39	4019 (RI de Reserva)	Escritura registrada

3) IDENTIFICAÇÂO DO ENTREVISTADO

Nome	Telefone
[redacted]	[redacted]
Endereço completo	Município/UF
Imbau Rua minervina 160 jangada	Imbaú/PR

Qual a categoria do entrevistado	Categoria de não proprietário	Qual o vínculo do entrvistado com o imóvel
Proprietário	Não se aplica	Agroflorestal

4) USOS DA PROPRIEDADE

4.1) Quais são os principais usos da propriedade

Agroflorestal

4.2) Levantamento de dados dos usos da propriedade

Atividade de Uso	Nº de Animais	Produtividade Estimada	Destino da Produção	Renda média bruta
Não se aplica	Não se aplica	Não se aplica	Não se aplica	Não se aplica
Não se aplica	Não se aplica	Não se aplica	Não se aplica	Não se aplica
Gado Bovino	Não se aplica	Não se aplica	Não se aplica	Não se aplica
Gado Leiteiro	Não se aplica	Não se aplica	Não se aplica	Não se aplica
Caprinos	Não se aplica	Não se aplica	Não se aplica	Não se aplica
Ovinos	Não se aplica	Não se aplica	Não se aplica	Não se aplica
Suínos	Não se aplica	Não se aplica	Não se aplica	Não se aplica
Aves	Não se aplica	Não se aplica	Não se aplica	Não se aplica
Leite	Não se aplica	Não se aplica	Não se aplica	Não se aplica
Queijo	Não se aplica	Não se aplica	Não se aplica	Não se aplica
Ovos	Não se aplica	Não se aplica	Não se aplica	Não se aplica
Mel	Não se aplica	Não se aplica	Não se aplica	Não se aplica

4.3) O proprietário faz uso de agrotóxico? Sim

4.3.1) Quais? Pesticidas

4.3.2) Qual a destinação das embalagens? Entrega no mesmo lugar que compra

QUESTIONÁRIO SOCIOECONÔMICO	Código da Propriedade (conforme Projeto de Desapropriação) **38**

I - Características da propriedade

4.4) O proprietário desenvolve atividade econômica apenas nesta propriedade? Não

4.5) Se não, especificar (se próprio, de terceiros, atividade desenvolvida, qual o tamanho da área utilizada, qual a renda obtida, quanto paga pela uso da área): O proprietario tem outra propriedade próximo a essa que tbm é arrendada para a produção de Eucaliptos

4.6) Possibilidade da remoção/relocação em imóvel próprio ou cedido: Não

4.7) Na propriedade existem benfeitorias não reprodutivas (casas, galpões, estufas, garagens, entre outros): Não

4.7.1) Quais tipos? Não se aplica

4.7.2) Quais? Não se aplica

4.7.3) As benfeitorias não reprodutivas encontram-se: Não se enquadra em nenhuma situação de risco

5) Observações sobre a propriedade e a produção:

A propriedade é arrendada para plantação de Eucaliptos. Não tem casas, nem estruturas físicas. O proprietário [redacted] tem outra propriedade de 3 alqueire que possui as mesmas características. Tem muitas Minas nessa propriedade, mas todas longes da estrada Nova. O proprietário acha que o asfaltamento será excelente para a população. A propriedade grande tem 9 alqueires de Mata nativa. A propriedade grande vai atingir um pedaço pequeno no fundo, na menor, vai passar no meio e dividir em dois. Segundo informações levantada em Campo existe um disputa judicial entre o Talevi, que arrenda e o proprietário (Canaã gaz) de Telêmaco. A faixa de domínio atingirá parte frontal da área da propriedade. A faixa não edificante deverá atingir área de pastagem e plantio de eucalipto. Atingirá porteira de entrada da propriedade. Cerca com mourão de concreto e fio de arame liso. Plantio de eucaliptos. Atingirá araucárias. Reside em Telêmaco Borba/PR

6) NÚMERO DE CASAS NA PROPRIEDADE

6.1) Tem casa na propriedade? Não

6.2) Quantas casas permanentemente ocupadas existem na propriedade? 0

6.3) Quantas casas ocasionalmente ocupadas existem na propriedade? 0

6.4) Quantas casas desocupadas existem na propriedade? 0

6.5) Total de casas na propriedade: 0

6.6) Número de casas cadastradas nesta propriedade: (apenas casas permanentemente ocupadas) 0

7) Foto:

QUESTIONÁRIO SOCIOECONÔMICO	Código da Propriedade (conforme Projeto de Desapropriação) 38

Fonte: Bruna Tays Silva/2020

8) DADOS DO CADASTRADOR
Nome Completo: Bruna Tays Silva Data Cadastramento: 22/04/2020

QUESTIONÁRIO SOCIOECONÔMICO	Código da Propriedade (conforme Projeto de Desapropriação) 39

I - Características da propriedade

1) EMPREENDIMENTO

Implantação de rodovia - PR-160 - Imbaú/Reserva

2) INFORMAÇÕES DA PROPRIEDADE

Nome do proprietário	Comunidade/Localidade	Município/UF
[redacted]	Rodovia PR-160	Imbaú/PR

Endereço completo

Rodovia PR-160, s/nº

Imóvel	Área (hectares)	Matrícula/UF	Situação documental
Rural	34,17	4019 (RI de Reserva)	Inventário

3) IDENTIFICAÇÂO DO ENTREVISTADO

Nome	Telefone
[redacted]	[redacted]
Endereço completo	Município/UF
Rodovia PR-160, s/nº	Reserva/PR

Qual a categoria do entrevistado	Categoria de não proprietário	Qual o vínculo do entrvistado com o imóvel
Proprietário	Não se aplica	Agropecuária, Peixes, Eucaliptos

4) USOS DA PROPRIEDADE

4.1) Quais são os principais usos da propriedade

Agropecuária, Peixes, Eucaliptos

4.2) Levantamento de dados dos usos da propriedade

Atividade de Uso	Nº de Animais	Produtividade Estimada	Destino da Produção	Renda média bruta
Não se aplica	Não se aplica	Não informado	Não se aplica	Não se aplica
Eucalipto	Não se aplica	Não informado	Não informado	Não informado
Gado Bovino	5	Não informado	Não informado	Não informado
Gado Leiteiro	5	Não se aplica	Não informado	Não informado
Caprinos	Não se aplica	Não se aplica	Não se aplica	Não se aplica
Ovinos	Não se aplica	Não se aplica	Não se aplica	Não se aplica
Suínos	Não se aplica	Não se aplica	Não se aplica	Não se aplica
Aves	150	Não informado	Não informado	Não informado
Leite	Não se aplica	Não informado	Não informado	Não informado
Queijo	Não se aplica	Não se aplica	Não se aplica	Não se aplica
Ovos	Não se aplica	Não informado	Consumo doméstico	Não informado
Mel	Não se aplica	Não se aplica	Não se aplica	Não se aplica

4.3) O proprietário faz uso de agrotóxico? Sim

4.3.1) Quais? Mata mato

4.3.2) Qual a destinação das embalagens? Guarda

QUESTIONÁRIO SOCIOECONÔMICO	Código da Propriedade (conforme Projeto de Desapropriação) 39

I - Características da propriedade

4.4) O proprietário desenvolve atividade econômica apenas nesta propriedade? Sim

4.5) Se não, especificar (se próprio, de terceiros, atividade desenvolvida, qual o tamanho da área utilizada, qual a renda obtida, quanto paga pela uso da área): Não se aplica

4.6) Possibilidade da remoção/relocação em imóvel próprio ou cedido: Não

4.7) Na propriedade existem benfeitorias não reprodutivas (casas, galpões, estufas, garagens, entre outros): Sim

4.7.1) Quais tipos? 2 casas, 2 barracão, 3 galinheiros

4.7.2) Quais? Não se aplica

4.7.3) As benfeitorias não reprodutivas encontram-se: Às margens de córrego / rio em situação de risco

5) Observações sobre a propriedade e a produção:

A faixa de domínio atingirá parte frontal da área da propriedade. A faixa não edificante deverá atingir área de plantio de eucalipto. Reside em Telêmaco Borba/PR

6) NÚMERO DE CASAS NA PROPRIEDADE

6.1) Tem casa na propriedade? Sim

6.2) Quantas casas permanentemente ocupadas existem na propriedade? 2

6.3) Quantas casas ocasionalmente ocupadas existem na propriedade? 0

6.4) Quantas casas desocupadas existem na propriedade? 0

6.5) Total de casas na propriedade: 2

6.6) Número de casas cadastradas nesta propriedade: (apenas casas permanentemente ocupadas) 2

7) Foto:

Fonte: Bruna Tays Silva/2020

QUESTIONÁRIO SOCIOECONÔMICO	Código da Propriedade (conforme Projeto de Desapropriação) 39

II - Características das moradias desta propriedade

7) HABITAÇÃO/MORADIA

7.1) Características da 1ª moradia (Ficha 39.1) da propriedade [redacted] (Ficha 39)

7.1.1) Aspectos físicos

7.1.1.1) Qual o tamanho da residência em m2? 70

7.1.1.2) Qual o material que predomina na construção das paredes externas? Madeira

7.1.1.3) Qual o material da cobertura? Telhas de barro

7.1.1.4) Qual o material do piso: Assoalho de Madeira

7.1.1.5) Condição geral da moradia? Ótima

7.1.2) Saneamento básico

7.1.2.1) Origem da fonte d'água para esta moradia: Nascente

7.1.2.2) A água que abastece a residência está próxima a estrada atual? Sim

7.1.2.3) Obs sobre a água que abastece a residência próxima a estrada atual: 10 tangues de peixe. Tilapia, carpa bagri traíra bacu, pintado,

7.1.2.4) Tem banheiro interno? Sim

7.1.2.5) Esgoto encanado? Não

7.1.2.6) Qual a destinação do esgoto? Fossa séptica

7.1.2.7) Existe coleta de lixo? Não

7.1.2.8) Qual a destinação do lixo? Enterra

7.1.3) Telefonia, Internet e mobilidade

7.1.3.1) Possui atendimento de serviço de telefonia? Não

7.1.3.2) Condições do serviço de telefonia: Não se aplica

7.1.3.3) Tem acesso a internet no local? Sim

7.1.3.4) Condições do serviço de Internet: Péssima

7.1.3.5) Possui atendimento por transporte público? Sim

7.1.3.6) Condições do serviço de transporte público: Boa

7.1.3.7) Quais as formas de deslocamento mais utilizadas? Veiculo próprio

7.1.4) Atendimento à saúde e assistência social

7.1.4.1)) Existe creches ou CMEIs próximos a moradia? Não

7.1.4.2)) Para tratamento médico ou de urgência, a quais serviços de saúde recorre e onde? Telêmaco

7.1.4.3) Existe unidade de Saúde próximo a moradia? Sim

7.1.4.4) Como considera a estrutura física da Unidade de saúde? Regular

7.1.4.5) Como considera os serviços prestados pela Unidade de Saúde? Regular

7.1.4.6) Qual a sua percepção geral sobre os equipamento públicos presentes no bairro/região? Boa

7.1.4.7) Moradores com problemas de saúde, deficiência ou invalidez nesta moradia? Não

7.1.4.8) Qual problema? Não se aplica

7.1.4.9) O responsável/arrimo de família ou algum membro está registrado no Cadastro Único (CadÚnico): Não

7.1.4.10) Beneficiário de programas públicos de auxílio? Não

7.1.4.11) Qual? Não se aplica

7.1.4.12) Qual o valor do programa de auxílio? Não se aplica

7.1.4.13) Recebe auxílio-doença? Não

7.1.4.14) Valor do auxílio-doença? Não se aplica

7.1.4.15) Recebe auxílio-doença desde quando? Não se aplica

7.1.4.16) Possui atendimento socioassistencial familiar (CRAS, CREAS, CAPS, etc)? Não

7.1.4.17) Qual o valor do atendimento socioassistencial familiar? Não se aplica

7.1.4.18) Qual a instituição do atendimento socioassistencial familiar? Não se aplica

7.1.4.19) Algum membro da família é portador de necessidades especiais ou doenças crônicas? Não

7.1.4.20) Portador de necessidades especiais ou doenças crônicas faz tratamento? RC48 (Portador de necessidades especiais ou doenças crônicas faz tratamento?) Não se aplica

7.1.4,21) Qual doença do membro da família portador de necessidades especiais ou doenças crônicas? Não se aplica

7.1.4.22) Qual o nome do membro da família portador de necessidades especiais ou doenças crônicas? Não se aplica

7.1.5) Identificação do informante para esta moradia

7.1.5.1) Nome do informante: [redacted]

7.1.5.2) Em relação à esta moradia este informante é: Proprietário

7.1.5.3) Idade deste informante: 40

7.1.5.4) Sexo: Masculino

7.1.5.5) Vínculo empregatício: Autonômo

7.1.5.6) Renda somada de todos os que moram na família: Mais que 5 SM

7.1.5.7) Condição da moradia: Própria

7.1.5.8) Há quanto tempo vive neste local? 20

7.1.5.9) Onde vivia antes de vir morar aqui? Telêmaco

7.1.5.10) Local de nascimento: Telêmaco

7.1.6) Percepção deste informante

7.1.6.1) Qual a sua percepção em relação à via atual? Horrível

7.1.6.2) Há problemas de manutenção na via atual? Sim

7.1.6.3) Descrever problemas de manutenção na via atual? Buroco e poeira e barro, acidentes, alta velocidade assaltos

7.1.6.4) Há problemas de segurança na via atual? Sim

7.1.6.5) Descrição dos problemas de segurança na via atual? Assaltos

7.1.6.6) Há elevado fluxo de veículos? Sim

7.1.6.7) Especificar o tipo de fluxo de veículos (passeio, carga, etc): Carro, caminhão moto

7.1.6.8) Há outros problemas relacionados à via atual? Não

7.1.6.9) Descrição de outros problemas de segurança na via atual? Não se aplica

QUESTIONÁRIO SOCIOECONÔMICO	Código da Propriedade (conforme Projeto de Desapropriação) 39

7.1.6.10) Impactos do empreendimento sobre esta residência: Não se aplica

7.1.6.11) Observações complementares: 10 tangues de peixes

7.1.7) Foto:

Fonte: Bruna Tays Silva/2020

QUESTIONÁRIO SOCIOECONÔMICO	Código da Propriedade (conforme Projeto de Desapropriação) 39

7.2) Características da 2ª moradia (Ficha 39.2) da propriedade [redacted] (Ficha 39)

7.2.1) Aspectos físicos

7.2.1.1) Qual o tamanho da residência em m2? 50

7.2.1.2) Qual o material que predomina na construção das paredes externas? Madeira

7.2.1.3) Qual o material da cobertura? Telhas de fibrocimento

7.2.1.4) Qual o material do piso: Assoalho de Madeira

7.2.1.5) Condição geral da moradia? Ótima

7.2.2) Saneamento básico

7.2.2.1) Origem da fonte d'água para esta moradia: Nascente

7.2.2.2) A água que abastece a residência está próxima a estrada atual? Não

7.2.2.3) Obs sobre a água que abastece a residência próxima a estrada atual: Nada consta

7.2.2.4) Tem banheiro interno? Sim

7.2.2.5) Esgoto encanado? Não

7.2.2.6) Qual a destinação do esgoto? Fossa negra

7.2.2.7) Existe coleta de lixo? Não

7.2.2.8) Qual a destinação do lixo? Enterra

7.2.3) Telefonia, Internet e mobilidade

7.2.3.1) Possui atendimento de serviço de telefonia? Sim

7.2.3.2) Condições do serviço de telefonia: Boa

7.2.3.3) Tem acesso a internet no local? Sim

7.2.3.4) Condições do serviço de Internet: Boa

7.2.3.5) Possui atendimento por transporte público? Sim

7.2.3.6) Condições do serviço de transporte público: Boa

7.2.3.7) Quais as formas de deslocamento mais utilizadas? Veiculo próprio

7.2.4) Atendimento à saúde e assistência social

7.2.4.1)) Existe creches ou CMEIs próximos a moradia? Não

7.2.4.2)) Para tratamento médico ou de urgência, a quais serviços de saúde recorre e onde? Cidade de Imbaú

7.2.4.3) Existe unidade de Saúde próximo a moradia? Não

7.2.4.4) Como considera a estrutura física da Unidade de saúde? Boa

7.2.4.5) Como considera os serviços prestados pela Unidade de Saúde? Boa

7.2.4.6) Qual a sua percepção geral sobre os equipamento públicos presentes no bairro/região? Boa

7.2.4.7) Moradores com problemas de saúde, deficiência ou invalidez nesta moradia? Sim

7.2.4.8) Qual problema? Problema se coração

7.2.4.9) O responsável/arrimo de família ou algum membro está registrado no Cadastro Único (CadÚnico): Não

7.2.4.10) Beneficiário de programas públicos de auxílio? Não

7.2.4.12) Qual o valor do programa de auxílio? Não se aplica

7.2.4.13) Recebe auxílio-doença? Não

7.2.4.14) Valor do auxílio-doença? Não se aplica

7.2.4.15) Recebe auxílio-doença desde quando? Não se aplica

7.2.4.16) Possui atendimento socioassistencial familiar (CRAS, CREAS, CAPS, etc)? Não

7.2.4.17) Qual o valor do atendimento socioassistencial familiar? Não se aplica

7.2.4.18) Qual a instituição do atendimento socioassistencial familiar? Não se aplica

7.2.4.19) Algum membro da família é portador de necessidades especiais ou doenças crônicas? Não

7.2.4.20) Portador de necessidades especiais ou doenças crônicas faz tratamento? RC48 (Portador de necessidades especiais ou doenças crônicas faz tratamento?) Não se aplica

7.2.4,21) Qual doença do membro da família portador de necessidades especiais ou doenças crônicas? Não se aplica

7.2.4.22) Qual o nome do membro da família portador de necessidades especiais ou doenças crônicas? Não se aplica

7.2.5) Identificação do informante para esta moradia

7.2.5.1) Nome do informante: [redacted]

7.2.5.2) Em relação à esta moradia este informante é: Caseiro

7.2.5.3) Idade deste informante: 60

7.2.5.4) Sexo: Masculino

7.2.5.5) Vínculo empregatício: Autonômo

7.2.5.6) Renda somada de todos os que moram na família: Não sabe

7.2.5.7) Condição da moradia: Cedida

7.2.5.8) Há quanto tempo vive neste local? 15

7.2.5.9) Onde vivia antes de vir morar aqui? Não informado

7.2.5.10) Local de nascimento: Não informado

7.2.6) Percepção deste informante

7.2.6.1) Qual a sua percepção em relação à via atual? Nenhuma observação

7.2.6.2) Há problemas de manutenção na via atual? Sim

7.2.6.3) Descrever problemas de manutenção na via atual? Necessidade de eliminar a poeira

7.2.6.4) Há problemas de segurança na via atual? Não

7.2.6.5) Descrição dos problemas de segurança na via atual? Não se aplica

7.2.6.6) Há elevado fluxo de veículos? Sim

7.2.6.7) Especificar o tipo de fluxo de veículos (passeio, carga, etc): Principalmente caminhões que transportam madeira

7.2.6.8) Há outros problemas relacionados à via atual? Não

7.2.6.9) Descrição de outros problemas de segurança na via atual? Não se aplica

7.2.6.10) Impactos do empreendimento sobre esta residência: Não se aplica

7.2.6.11) Observações complementares: Nenhuma observação sobre esta moradia

7.2.7) Foto:

QUESTIONÁRIO SOCIOECONÔMICO	Código da Propriedade (conforme Projeto de Desapropriação) 39

Fonte: Bruna Tays Silva/2020

8) DADOS DO CADASTRADOR

Nome Completo: Bruna Tays Silva Data Cadastramento: 02/05/2020

QUESTIONÁRIO SOCIOECONÔMICO	Código da Propriedade (conforme Projeto de Desapropriação) 40

I - Características da propriedade

1) EMPREENDIMENTO

Implantação de rodovia - PR-160 - Imbaú/Reserva

2) INFORMAÇÕES DA PROPRIEDADE

Nome do proprietário	Comunidade/Localidade	Município/UF
[redacted]	Estrada José Lacerda	Imbaú/PR

Endereço completo

Estrada José Lacerda, s/nº

Imóvel	Área (hectares)	Matrícula/UF	Situação documental
Rural	14,21	Não informado	Escritura registrada

3) IDENTIFICAÇÂO DO ENTREVISTADO

Nome	Telefone
[redacted]	[redacted]

Endereço completo	Município/UF
Rua minervina - mesmo endereço do cadastro 41	Imbaú/PR

Qual a categoria do entrevistado	Categoria de não proprietário	Qual o vínculo do entrvistado com o imóvel
Proprietário	Não se aplica	Agroflorestal

4) USOS DA PROPRIEDADE

4.1) Quais são os principais usos da propriedade

Agroflorestal

4.2) Levantamento de dados dos usos da propriedade

Atividade de Uso	Nº de Animais	Produtividade Estimada	Destino da Produção	Renda média bruta
Não se aplica	Não se aplica	Não se aplica	Não se aplica	Não se aplica
Não se aplica	Não se aplica	Não se aplica	Não se aplica	Não se aplica
Gado Bovino	Não se aplica	Não se aplica	Não se aplica	Não se aplica
Gado Leiteiro	Não se aplica	Não se aplica	Não se aplica	Não se aplica
Caprinos	Não se aplica	Não se aplica	Não se aplica	Não se aplica
Ovinos	Não se aplica	Não se aplica	Não se aplica	Não se aplica
Suínos	Não se aplica	Não se aplica	Não se aplica	Não se aplica
Aves	Não se aplica	Não se aplica	Não se aplica	Não se aplica
Leite	Não se aplica	Não se aplica	Não se aplica	Não se aplica
Queijo	Não se aplica	Não se aplica	Não se aplica	Não se aplica
Ovos	Não se aplica	Não se aplica	Não se aplica	Não se aplica
Mel	Não se aplica	Não se aplica	Não se aplica	Não se aplica

4.3) O proprietário faz uso de agrotóxico? Sim

4.3.1) Quais? Pesticidas

4.3.2) Qual a destinação das embalagens? Devolve na loja onde compra

QUESTIONÁRIO SOCIOECONÔMICO	Código da Propriedade (conforme Projeto de Desapropriação) 40

I - Características da propriedade

4.4) O proprietário desenvolve atividade econômica apenas nesta propriedade? Não

4.5) Se não, especificar (se próprio, de terceiros, atividade desenvolvida, qual o tamanho da área utilizada, qual a renda obtida, quanto paga pela uso da área): Ver cadastro 41

4.6) Possibilidade da remoção/relocação em imóvel próprio ou cedido: Não

4.7) Na propriedade existem benfeitorias não reprodutivas (casas, galpões, estufas, garagens, entre outros): Não

4.7.1) Quais tipos? Não se aplica

4.7.2) Quais? Não se aplica

4.7.3) As benfeitorias não reprodutivas encontram-se: Não se enquadra em nenhuma situação de risco

5) Observações sobre a propriedade e a produção:

Essa propriedade será dividida ao meio. O proprietário arrenda para produção de Eucaliptos. Possui 1,5 alqueires de Mata nativa. A faixa de domínio atingirá parte frontal da área da propriedade. A faixa não edificante deverá atingir Atingira área de plantio de eucalipto.

6) NÚMERO DE CASAS NA PROPRIEDADE

6.1) Tem casa na propriedade? Não

6.2) Quantas casas permanentemente ocupadas existem na propriedade? 0

6.3) Quantas casas ocasionalmente ocupadas existem na propriedade? 0

6.4) Quantas casas desocupadas existem na propriedade? 0

6.5) Total de casas na propriedade: 0

6.6) Número de casas cadastradas nesta propriedade: (apenas casas permanentemente ocupadas) 0

7) Foto:

Fonte: Bruna Tays Silva/2020

8) DADOS DO CADASTRADOR

Nome Completo: Bruna Tays Silva Data Cadastramento: 22/04/2020

QUESTIONÁRIO SOCIOECONÔMICO	Código da Propriedade (conforme Projeto de Desapropriação) 41

I - Características da propriedade

1) EMPREENDIMENTO

Implantação de rodovia - PR-160 - Imbaú/Reserva

2) INFORMAÇÕES DA PROPRIEDADE

Nome do proprietário	Comunidade/Localidade	Município/UF
[redacted]	José Lacerda	Imbaú /PR

Endereço completo
Rodovia PR-160, s/nº

Imóvel	Área (hectares)	Matrícula/UF	Situação documental
Rural	69,51	754 (RI de Reserva)	Escritura registrada

3) IDENTIFICAÇÂO DO ENTREVISTADO

Nome	Telefone
[redacted]	[redacted]
Endereço completo	**Município/UF**
Reserva	Telêmaco Borba /PR

Qual a categoria do entrevistado	Categoria de não proprietário	Qual o vínculo do entrvistado com o imóvel
Proprietário	Não se aplica	Reflorestamento

4) USOS DA PROPRIEDADE

4.1) Quais são os principais usos da propriedade

Reflorestamento

4.2) Levantamento de dados dos usos da propriedade

Atividade de Uso	Nº de Animais	Produtividade Estimada	Destino da Produção	Renda média bruta
Não se aplica	Não se aplica	Não se aplica	Não se aplica	Não se aplica
Eucalipto	Não se aplica	Não informado	Não informado	Não informado
Gado Bovino	Não se aplica	Não se aplica	Não se aplica	Não se aplica
Gado Leiteiro	Não se aplica	Não se aplica	Não se aplica	Não se aplica
Caprinos	Não se aplica	Não se aplica	Não se aplica	Não se aplica
Ovinos	Não se aplica	Não se aplica	Não se aplica	Não se aplica
Suínos	Não se aplica	Não se aplica	Não se aplica	Não se aplica
Aves	Não se aplica	Não se aplica	Não se aplica	Não se aplica
Leite	Não se aplica	Não se aplica	Não se aplica	Não se aplica
Queijo	Não se aplica	Não se aplica	Não se aplica	Não se aplica
Ovos	Não se aplica	Não se aplica	Não se aplica	Não se aplica
Mel	Não se aplica	Não se aplica	Não se aplica	Não se aplica

4.3) O proprietário faz uso de agrotóxico? Não

4.3.1) Quais? Não se aplica

4.3.2) Qual a destinação das embalagens? Não se aplica

QUESTIONÁRIO SOCIOECONÔMICO	Código da Propriedade (conforme Projeto de Desapropriação) 41

I - Características da propriedade

4.4) O proprietário desenvolve atividade econômica apenas nesta propriedade? Sim

4.5) Se não, especificar (se próprio, de terceiros, atividade desenvolvida, qual o tamanho da área utilizada, qual a renda obtida, quanto paga pela uso da área): Não se aplica

4.6) Possibilidade da remoção/relocação em imóvel próprio ou cedido: Sim

4.7) Na propriedade existem benfeitorias não reprodutivas (casas, galpões, estufas, garagens, entre outros): Não

4.7.1) Quais tipos? Não se aplica

4.7.2) Quais? Não se aplica

4.7.3) As benfeitorias não reprodutivas encontram-se: Não se enquadra em nenhuma situação de risco

5) Observações sobre a propriedade e a produção:

A faixa de domínio atingirá o meio da propriedade. Ficará uma gleba a leste e outra a oeste. A faixa não edificante deverá atingir área de pastagem e plantio rotativo de graõs. Algumas araucárias. Reside em Telêmaco Borba/PR

6) NÚMERO DE CASAS NA PROPRIEDADE

6.1) Tem casa na propriedade? Não

6.2) Quantas casas permanentemente ocupadas existem na propriedade? 0

6.3) Quantas casas ocasionalmente ocupadas existem na propriedade? 0

6.4) Quantas casas desocupadas existem na propriedade? 0

6.5) Total de casas na propriedade: 0

6.6) Número de casas cadastradas nesta propriedade: (apenas casas permanentemente ocupadas) 0

7) Foto:

Fonte: José Renato Teixeira da Silva/2020

8) DADOS DO CADASTRADOR

Nome Completo: José Renato Teixeira da Silva Data Cadastramento: 02/05/2020

QUESTIONÁRIO SOCIOECONÔMICO	Código da Propriedade (conforme Projeto de Desapropriação) 42

I - Características da propriedade

1) EMPREENDIMENTO

Implantação de rodovia - PR-160 - Imbaú/Reserva

2) INFORMAÇÕES DA PROPRIEDADE

Nome do proprietário	Comunidade/Localidade	Município/UF
Proprietário não identificado	São Geraldo	Imbaú/PR

Endereço completo

Rua São Geraldo s/nº

Imóvel	Área (hectares)	Matrícula/UF	Situação documental
Rural	0,9	Não informado	Não informado

3) IDENTIFICAÇÂO DO ENTREVISTADO

Nome	Telefone
[redacted]	[redacted]

Endereço completo	Município/UF
Rua São Geraldo s/nº	Mesmo/PR

Qual a categoria do entrevistado	Categoria de não proprietário	Qual o vínculo do entrvistado com o imóvel
Não proprietário	Cedida_Mora_de_favor	Residencial

4) USOS DA PROPRIEDADE

4.1) Quais são os principais usos da propriedade

Residencial

4.2) Levantamento de dados dos usos da propriedade

Atividade de Uso	Nº de Animais	Produtividade Estimada	Destino da Produção	Renda média bruta
Não se aplica	Não se aplica	Não se aplica	Não se aplica	Não se aplica
Não se aplica	Não se aplica	Não se aplica	Não se aplica	Não se aplica
Gado Bovino	Não se aplica	Não se aplica	Não se aplica	Não se aplica
Gado Leiteiro	Não se aplica	Não se aplica	Não se aplica	Não se aplica
Caprinos	Não se aplica	Não se aplica	Não se aplica	Não se aplica
Ovinos	Não se aplica	Não se aplica	Não se aplica	Não se aplica
Suínos	Não se aplica	Não se aplica	Não se aplica	Não se aplica
Aves	Não se aplica	Não se aplica	Não se aplica	Não se aplica
Leite	Não se aplica	Não se aplica	Não se aplica	Não se aplica
Queijo	Não se aplica	Não se aplica	Não se aplica	Não se aplica
Ovos	Não se aplica	Não se aplica	Não se aplica	Não se aplica
Mel	Não se aplica	Não se aplica	Não se aplica	Não se aplica

4.3) O proprietário faz uso de agrotóxico? Não

4.3.1) Quais? Não se aplica

4.3.2) Qual a destinação das embalagens? Não se aplica

QUESTIONÁRIO SOCIOECONÔMICO	Código da Propriedade (conforme Projeto de Desapropriação) 42

I - Características da propriedade

4.4) O proprietário desenvolve atividade econômica apenas nesta propriedade? Sim

4.5) Se não, especificar (se próprio, de terceiros, atividade desenvolvida, qual o tamanho da área utilizada, qual a renda obtida, quanto paga pela uso da área): Não se aplica

4.6) Possibilidade da remoção/relocação em imóvel próprio ou cedido: Não

4.7) Na propriedade existem benfeitorias não reprodutivas (casas, galpões, estufas, garagens, entre outros): Sim

4.7.1) Quais tipos? 1 casa

4.7.2) Quais? Não se aplica

4.7.3) As benfeitorias não reprodutivas encontram-se: Não se enquadra em nenhuma situação de risco

5) Observações sobre a propriedade e a produção:

A faixa de domínio atingirá o meio da propriedade. Ficará uma gleba a leste e outra a oeste. A faixa não edificante deverá atingir residências . Atingirá área de pastagem e residências de madeira. Reside em Telêmaco Borba/PR

6) NÚMERO DE CASAS NA PROPRIEDADE

6.1) Tem casa na propriedade? Sim

6.2) Quantas casas permanentemente ocupadas existem na propriedade? 1

6.3) Quantas casas ocasionalmente ocupadas existem na propriedade? 0

6.4) Quantas casas desocupadas existem na propriedade? 0

6.5) Total de casas na propriedade: 1

6.6) Número de casas cadastradas nesta propriedade: (apenas casas permanentemente ocupadas) 1

7) Foto:

Fonte: José Renato Teixeira da Silva/2020

QUESTIONÁRIO SOCIOECONÔMICO	Código da Propriedade (conforme Projeto de Desapropriação) 42

II - Características das moradias desta propriedade

7) HABITAÇÃO/MORADIA

7.1) Características da 1ª moradia (Ficha 42.1) da propriedade Proprietário não identificado (Ficha 42)

7.1.1) Aspectos físicos

7.1.1.1) Qual o tamanho da residência em m2? 60

7.1.1.2) Qual o material que predomina na construção das paredes externas? Madeira

7.1.1.3) Qual o material da cobertura? Telhas de fibrocimento

7.1.1.4) Qual o material do piso: Concreto com Revestimento

7.1.1.5) Condição geral da moradia? Regular

7.1.2) Saneamento básico

7.1.2.1) Origem da fonte d'água para esta moradia: Sanepar

7.1.2.2) A água que abastece a residência está próxima a estrada atual? Não

7.1.2.3) Obs sobre a água que abastece a residência próxima a estrada atual: Nada consta

7.1.2.4) Tem banheiro interno? Sim

7.1.2.5) Esgoto encanado? Não

7.1.2.6) Qual a destinação do esgoto? Fossa séptica

7.1.2.7) Existe coleta de lixo? Sim

7.1.2.8) Qual a destinação do lixo? Coleta pública

7.1.3) Telefonia, Internet e mobilidade

7.1.3.1) Possui atendimento de serviço de telefonia? Sim

7.1.3.2) Condições do serviço de telefonia: Boa

7.1.3.3) Tem acesso a internet no local? Sim

7.1.3.4) Condições do serviço de Internet: Boa

7.1.3.5) Possui atendimento por transporte público? Sim

7.1.3.6) Condições do serviço de transporte público: Boa

7.1.3.7) Quais as formas de deslocamento mais utilizadas? Transporte coletivo

7.1.4) Atendimento à saúde e assistência social

7.1.4.1)) Existe creches ou CMEIs próximos a moradia? Sim

7.1.4.2)) Para tratamento médico ou de urgência, a quais serviços de saúde recorre e onde? José Lacerda

7.1.4.3) Existe unidade de Saúde próximo a moradia? Sim

7.1.4.4) Como considera a estrutura física da Unidade de saúde? Boa

7.1.4.5) Como considera os serviços prestados pela Unidade de Saúde? Regular

7.1.4.6) Qual a sua percepção geral sobre os equipamento públicos presentes no bairro/região? Não tem médico por causa do coronavirus

7.1.4.7) Moradores com problemas de saúde, deficiência ou invalidez nesta moradia? Não

7.1.4.8) Qual problema? Não se aplica

7.1.4.9) O responsável/arrimo de família ou algum membro está registrado no Cadastro Único (CadÚnico): Sim

7.1.4.10) Beneficiário de programas públicos de auxílio? Sim

7.1.4.11) Qual? Bolsa família

7.1.4.12) Qual o valor do programa de auxílio? 175

7.1.4.13) Recebe auxílio-doença? Não

7.1.4.14) Valor do auxílio-doença? Não se aplica

7.1.4.15) Recebe auxílio-doença desde quando? Não se aplica

7.1.4.16) Possui atendimento socioassistencial familiar (CRAS, CREAS, CAPS, etc)? Não

7.1.4.17) Qual o valor do atendimento socioassistencial familiar? Não se aplica

7.1.4.18) Qual a instituição do atendimento socioassistencial familiar? Não se aplica

7.1.4.19) Algum membro da família é portador de necessidades especiais ou doenças crônicas? Não

7.1.4.20) Portador de necessidades especiais ou doenças crônicas faz tratamento? RC48 (Portador de necessidades especiais ou doenças crônicas faz tratamento?) Não se aplica

7.1.4,21) Qual doença do membro da família portador de necessidades especiais ou doenças crônicas? Não se aplica

7.1.4.22) Qual o nome do membro da família portador de necessidades especiais ou doenças crônicas? Não se aplica

7.1.5) Identificação do informante para esta moradia

7.1.5.1) Nome do informante: [redacted]

7.1.5.2) Em relação à esta moradia este informante é: Cessão

7.1.5.3) Idade deste informante: 31

7.1.5.4) Sexo: Feminino

7.1.5.5) Vínculo empregatício: Desempregado

7.1.5.6) Renda somada de todos os que moram na família: Menos que 1 SM

7.1.5.7) Condição da moradia: Cedida

7.1.5.8) Há quanto tempo vive neste local? 2

7.1.5.9) Onde vivia antes de vir morar aqui? Imbaú

7.1.5.10) Local de nascimento: Telêmaco Borba

7.1.6) Percepção deste informante

7.1.6.1) Qual a sua percepção em relação à via atual? Nenhuma observação

7.1.6.2) Há problemas de manutenção na via atual? Sim

7.1.6.3) Descrever problemas de manutenção na via atual? Muito buraco e poeira

7.1.6.4) Há problemas de segurança na via atual? Sim

7.1.6.5) Descrição dos problemas de segurança na via atual? Assaltos

7.1.6.6) Há elevado fluxo de veículos? Sim

7.1.6.7) Especificar o tipo de fluxo de veículos (passeio, carga, etc): Caminhões

7.1.6.8) Há outros problemas relacionados à via atual? Não

7.1.6.9) Descrição de outros problemas de segurança na via atual? Não se aplica

7.1.6.10) Impactos do empreendimento sobre esta residência: Não se aplica

7.1.6.11) Observações complementares: Nenhuma observação sobre esta moradia

7.1.7) Foto:

Fonte: José Renato Teixeira da Silva/2020

8) DADOS DO CADASTRADOR

Nome Completo: José Renato Teixeira da Silva Data Cadastramento: 30/04/2020

QUESTIONÁRIO SOCIOECONÔMICO	Código da Propriedade (conforme Projeto de Desapropriação) 43

I - Características da propriedade

1) EMPREENDIMENTO

Implantação de rodovia - PR-160 - Imbaú/Reserva

2) INFORMAÇÕES DA PROPRIEDADE

Nome do proprietário	Comunidade/Localidade	Município/UF
[redacted]	São Geraldo	Imbaú/PR

Endereço completo: Rua São Geraldo s/nº

Imóvel	Área (hectares)	Matrícula/UF	Situação documental
Urbano	1,59	5905 (RI de Reserva)	Escritura registrada

3) IDENTIFICAÇÂO DO ENTREVISTADO

Nome	Telefone
Informação fornecida pelo vizinho	Não informado

Endereço completo	Município/UF
Rua São Geraldo s/nº	Reserva/PR

Qual a categoria do entrevistado	Categoria de não proprietário	Qual o vínculo do entrvistado com o imóvel
proprietário	Não se aplica	Agricultura

4) USOS DA PROPRIEDADE

4.1) Quais são os principais usos da propriedade

Agricultura

4.2) Levantamento de dados dos usos da propriedade

Atividade de Uso	Nº de Animais	Produtividade Estimada	Destino da Produção	Renda média bruta
Milho	Não se aplica	Não se aplica	Não informado	Não informado
Não se aplica	Não se aplica	Não se aplica	Não se aplica	Não se aplica
Gado Bovino	Não se aplica	Não se aplica	Não se aplica	Não se aplica
Gado Leiteiro	Não se aplica	Não se aplica	Não se aplica	Não se aplica
Caprinos	Não se aplica	Não se aplica	Não se aplica	Não se aplica
Ovinos	Não se aplica	Não se aplica	Não se aplica	Não se aplica
Suínos	Não se aplica	Não se aplica	Não se aplica	Não se aplica
Aves	Não se aplica	Não se aplica	Não se aplica	Não se aplica
Leite	Não se aplica	Não se aplica	Não se aplica	Não se aplica
Queijo	Não se aplica	Não se aplica	Não se aplica	Não se aplica
Ovos	Não se aplica	Não se aplica	Não se aplica	Não se aplica
Mel	Não se aplica	Não se aplica	Não se aplica	Não se aplica

4.3) O proprietário faz uso de agrotóxico? Não

4.3.1) Quais? Não se aplica

4.3.2) Qual a destinação das embalagens? Não se aplica

QUESTIONÁRIO SOCIOECONÔMICO	Código da Propriedade (conforme Projeto de Desapropriação) 43

I - Características da propriedade

4.4) O proprietário desenvolve atividade econômica apenas nesta propriedade? Sim

4.5) Se não, especificar (se próprio, de terceiros, atividade desenvolvida, qual o tamanho da área utilizada, qual a renda obtida, quanto paga pela uso da área): Não se aplica

4.6) Possibilidade da remoção/relocação em imóvel próprio ou cedido: Sim

4.7) Na propriedade existem benfeitorias não reprodutivas (casas, galpões, estufas, garagens, entre outros): Não

4.7.1) Quais tipos? Não se aplica

4.7.2) Quais? Não se aplica

4.7.3) As benfeitorias não reprodutivas encontram-se: Não se enquadra em nenhuma situação de risco

5) Observações sobre a propriedade e a produção:

A faixa de domínio atingirá o meio da propriedade. Ficará uma gleba a leste e outra a oeste. A faixa não edificante deverá atingir área de plantio de eucalipto.

6) NÚMERO DE CASAS NA PROPRIEDADE

6.1) Tem casa na propriedade? Não

6.2) Quantas casas permanentemente ocupadas existem na propriedade? 0

6.3) Quantas casas ocasionalmente ocupadas existem na propriedade? 0

6.4) Quantas casas desocupadas existem na propriedade? 0

6.5) Total de casas na propriedade: 0

6.6) Número de casas cadastradas nesta propriedade: (apenas casas permanentemente ocupadas) 0

7) Foto:

8) DADOS DO CADASTRADOR

Nome Completo: Carolina Iarosz Data Cadastramento: 01/05/2020

QUESTIONÁRIO SOCIOECONÔMICO	Código da Propriedade (conforme Projeto de Desapropriação) 44

I - Características da propriedade

1) EMPREENDIMENTO

Implantação de rodovia - PR-160 - Imbaú/Reserva

2) INFORMAÇÕES DA PROPRIEDADE

Nome do proprietário	Comunidade/Localidade	Município/UF
[redacted]	José Lacerda, sede	Reserva/PR

Endereço completo: Rua do campo

Imóvel	Área (hectares)	Matrícula/UF	Situação documental
Urbano	16,52	6022 (RI de Reserva)	Escritura registrada

3) IDENTIFICAÇÂO DO ENTREVISTADO

Nome	Telefone
[redacted]	[redacted]
Endereço completo	**Município/UF**
Reserva	Reserva/PR

Qual a categoria do entrevistado	Categoria de não proprietário	Qual o vínculo do entrvistado com o imóvel
Não proprietário	Neta do proprietario	Residencial

4) USOS DA PROPRIEDADE

4.1) Quais são os principais usos da propriedade

Residencial

4.2) Levantamento de dados dos usos da propriedade

Atividade de Uso	Nº de Animais	Produtividade Estimada	Destino da Produção	Renda média bruta
Mandioca	Não se aplica	Não se aplica	Consumo	Não informado
Banana, laranjas,	Não se aplica	Não informado	Não informado	Não informado
Gado Bovino	Não se aplica	Não se aplica	Não se aplica	Não se aplica
Gado Leiteiro	Não se aplica	Não se aplica	Não se aplica	Não se aplica
Caprinos	Não se aplica	Não se aplica	Não se aplica	Não se aplica
Ovinos	Não se aplica	Não se aplica	Não se aplica	Não se aplica
Suínos	Não se aplica	Não se aplica	Não se aplica	Não se aplica
Aves	Não se aplica	Não se aplica	Não se aplica	Não se aplica
Leite	Não se aplica	Não se aplica	Não se aplica	Não se aplica
Queijo	Não se aplica	Não se aplica	Não se aplica	Não se aplica
Ovos	Não se aplica	Não se aplica	Não se aplica	Não se aplica
Mel	Não se aplica	Não se aplica	Não se aplica	Não se aplica

4.3) O proprietário faz uso de agrotóxico? Não

4.3.1) Quais? Não se aplica

4.3.2) Qual a destinação das embalagens? Não se aplica

QUESTIONÁRIO SOCIOECONÔMICO	Código da Propriedade (conforme Projeto de Desapropriação) 44

I - Características da propriedade

4.4) O proprietário desenvolve atividade econômica apenas nesta propriedade? Sim

4.5) Se não, especificar (se próprio, de terceiros, atividade desenvolvida, qual o tamanho da área utilizada, qual a renda obtida, quanto paga pela uso da área): Não se aplica

4.6) Possibilidade da remoção/relocação em imóvel próprio ou cedido: Não

4.7) Na propriedade existem benfeitorias não reprodutivas (casas, galpões, estufas, garagens, entre outros): Sim

4.7.1) Quais tipos? 3 casas com moradores, 3 casas vazias

4.7.2) Quais? Não se aplica

4.7.3) As benfeitorias não reprodutivas encontram-se: Às margens de córrego / rio em situação de risco

5) Observações sobre a propriedade e a produção:

Dois cavalos, 40 galinhas, . A faixa de domínio atingirá o meio da propriedade, ficando uma área remanascente a leste e outra a oeste. A faixa não edificante deverá atingir área de pastagem e área com araucárias. Atingirá cerca com mourão em madeira e feios de arame farpado. Área de pastagem. Proprietário reside em Reserva/PR

6) NÚMERO DE CASAS NA PROPRIEDADE

6.1) Tem casa na propriedade? Sim

6.2) Quantas casas permanentemente ocupadas existem na propriedade? 3

6.3) Quantas casas ocasionalmente ocupadas existem na propriedade? 0

6.4) Quantas casas desocupadas existem na propriedade? 3

6.5) Total de casas na propriedade: 6

6.6) Número de casas cadastradas nesta propriedade: (apenas casas permanentemente ocupadas) 3

7) Foto:

Fonte: Bruna Tays Silva/2020

QUESTIONÁRIO SOCIOECONÔMICO	Código da Propriedade (conforme Projeto de Desapropriação) 44

II - Características das moradias desta propriedade

7) HABITAÇÃO/MORADIA

7.1) Características da 1ª moradia (Ficha 44.1) da propriedade [redacted] (Ficha 44)

7.1.1) Aspectos físicos

7.1.1.1) Qual o tamanho da residência em m2? 70

7.1.1.2) Qual o material que predomina na construção das paredes externas? Mista

7.1.1.3) Qual o material da cobertura? Telhas de barro

7.1.1.4) Qual o material do piso: Concreto com Revestimento

7.1.1.5) Condição geral da moradia? Boa

7.1.2) Saneamento básico

7.1.2.1) Origem da fonte d'água para esta moradia: Nascente

7.1.2.2) A água que abastece a residência está próxima a estrada atual? Sim

7.1.2.3) Obs sobre a água que abastece a residência próxima a estrada atual: Nada consta

7.1.2.4) Tem banheiro interno? Sim

7.1.2.5) Esgoto encanado? Não

7.1.2.6) Qual a destinação do esgoto? Fossa negra

7.1.2.7) Existe coleta de lixo? Sim

7.1.2.8) Qual a destinação do lixo? Coleta pública

7.1.3) Telefonia, Internet e mobilidade

7.1.3.1) Possui atendimento de serviço de telefonia? Não

7.1.3.2) Condições do serviço de telefonia: Não se aplica

7.1.3.3) Tem acesso a internet no local? Sim

7.1.3.4) Condições do serviço de Internet: Ruim

7.1.3.5) Possui atendimento por transporte público? Sim

7.1.3.6) Condições do serviço de transporte público: Regular

7.1.3.7) Quais as formas de deslocamento mais utilizadas? Veiculo próprio

7.1.4) Atendimento à saúde e assistência social

7.1.4.1)) Existe creches ou CMEIs próximos a moradia? Sim

7.1.4.2)) Para tratamento médico ou de urgência, a quais serviços de saúde recorre e onde? Postinho na vila

7.1.4.3) Existe unidade de Saúde próximo a moradia? Sim

7.1.4.4) Como considera a estrutura física da Unidade de saúde? Boa

7.1.4.5) Como considera os serviços prestados pela Unidade de Saúde? Boa

7.1.4.6) Qual a sua percepção geral sobre os equipamento públicos presentes no bairro/região? Segurança é ruim, roubos

7.1.4.7) Moradores com problemas de saúde, deficiência ou invalidez nesta moradia? Sim

7.1.4.8) Qual problema? Pressão alta

7.1.4.9) O responsável/arrimo de família ou algum membro está registrado no Cadastro Único (CadÚnico): Não

7.1.4.10) Beneficiário de programas públicos de auxílio? Não

7.1.4.11) Qual? Não se aplica

7.1.4.12) Qual o valor do programa de auxílio? Não se aplica

7.1.4.13) Recebe auxílio-doença? Não

7.1.4.14) Valor do auxílio-doença? Não se aplica

7.1.4.15) Recebe auxílio-doença desde quando? Não se aplica

7.1.4.16) Possui atendimento socioassistencial familiar (CRAS, CREAS, CAPS, etc)? Não

7.1.4.17) Qual o valor do atendimento socioassistencial familiar? Não se aplica

7.1.4.18) Qual a instituição do atendimento socioassistencial familiar? Não se aplica

7.1.4.19) Algum membro da família é portador de necessidades especiais ou doenças crônicas? Não

7.1.4.20) Portador de necessidades especiais ou doenças crônicas faz tratamento? RC48 (Portador de necessidades especiais ou doenças crônicas faz tratamento?) Não se aplica

7.1.4,21) Qual doença do membro da família portador de necessidades especiais ou doenças crônicas? Não se aplica

7.1.4.22) Qual o nome do membro da família portador de necessidades especiais ou doenças crônicas? Não se aplica

7.1.5) Identificação do informante para esta moradia

7.1.5.1) Nome do informante: [redacted]

7.1.5.2) Em relação à esta moradia este informante é: Outro

7.1.5.3) Idade deste informante: 33

7.1.5.4) Sexo: Feminino

7.1.5.5) Vínculo empregatício: Dona de casa

7.1.5.6) Renda somada de todos os que moram na família: 1 SM

7.1.5.7) Condição da moradia: Própria

7.1.5.8) Há quanto tempo vive neste local? 33

7.1.5.9) Onde vivia antes de vir morar aqui? Não informado

7.1.5.10) Local de nascimento: Reserva

7.1.6) Percepção deste informante

7.1.6.1) Qual a sua percepção em relação à via atual? Péssima

7.1.6.2) Há problemas de manutenção na via atual? Sim

7.1.6.3) Descrever problemas de manutenção na via atual? Buracos, estraga o carro e ônibus. quando chove forma muito barro. Poeira

7.1.6.4) Há problemas de segurança na via atual? Não

7.1.6.5) Descrição dos problemas de segurança na via atual? Não se aplica

7.1.6.6) Há elevado fluxo de veículos? Não

7.1.6.7) Especificar o tipo de fluxo de veículos (passeio, carga, etc): Não se aplica

7.1.6.8) Há outros problemas relacionados à via atual? Não

7.1.6.9) Descrição de outros problemas de segurança na via atual? Não se aplica

QUESTIONÁRIO SOCIOECONÔMICO	Código da Propriedade (conforme Projeto de Desapropriação) 44

7.1.6.10) Impactos do empreendimento sobre esta residência: Não se aplica

7.1.6.11) Observações complementares: Nenhuma observação sobre esta moradia

7.1.7) Foto:

Fonte: Bruna Tays Silva/2020

QUESTIONÁRIO SOCIOECONÔMICO	Código da Propriedade (conforme Projeto de Desapropriação) 44

7.2) Características da 2ª moradia (Ficha 44.2) da propriedade [redacted] (Ficha 44)

7.2.1) Aspectos físicos

7.2.1.1) Qual o tamanho da residência em m2? 83

7.2.1.2) Qual o material que predomina na construção das paredes externas? Alvenaria Sem Reboco

7.2.1.3) Qual o material da cobertura? Telhas de fibrocimento

7.2.1.4) Qual o material do piso: Concreto com Revestimento

7.2.1.5) Condição geral da moradia? Ótima

7.2.2) Saneamento básico

7.2.2.1) Origem da fonte d'água para esta moradia: Sanepar

7.2.2.2) A água que abastece a residência está próxima a estrada atual? Não

7.2.2.3) Obs sobre a água que abastece a residência próxima a estrada atual: Nada consta

7.2.2.4) Tem banheiro interno? Sim

7.2.2.5) Esgoto encanado? Não

7.2.2.6) Qual a destinação do esgoto? Fossa negra

7.2.2.7) Existe coleta de lixo? Não

7.2.2.8) Qual a destinação do lixo? Enterra

7.2.3) Telefonia, Internet e mobilidade

7.2.3.1) Possui atendimento de serviço de telefonia? Não

7.2.3.2) Condições do serviço de telefonia: Não se aplica

7.2.3.3) Tem acesso a internet no local? Sim

7.2.3.4) Condições do serviço de Internet: Ruim

7.2.3.5) Possui atendimento por transporte público? Sim

7.2.3.6) Condições do serviço de transporte público: Boa

7.2.3.7) Quais as formas de deslocamento mais utilizadas? Veiculo próprio

7.2.4) Atendimento à saúde e assistência social

7.2.4.1)) Existe creches ou CMEIs próximos a moradia? Sim

7.2.4.2)) Para tratamento médico ou de urgência, a quais serviços de saúde recorre e onde? Reserva

7.2.4.3) Existe unidade de Saúde próximo a moradia? Sim

7.2.4.4) Como considera a estrutura física da Unidade de saúde? Boa

7.2.4.5) Como considera os serviços prestados pela Unidade de Saúde? Boa

7.2.4.6) Qual a sua percepção geral sobre os equipamento públicos presentes no bairro/região? Roubos

7.2.4.7) Moradores com problemas de saúde, deficiência ou invalidez nesta moradia? Não

7.2.4.8) Qual problema? Não se aplica

7.2.4.9) O responsável/arrimo de família ou algum membro está registrado no Cadastro Único (CadÚnico): Não

7.2.4.10) Beneficiário de programas públicos de auxílio? Não

7.2.4.12) Qual o valor do programa de auxílio? Não se aplica

7.2.4.13) Recebe auxílio-doença? Não

7.2.4.14) Valor do auxílio-doença? Não se aplica

7.2.4.15) Recebe auxílio-doença desde quando? Não se aplica

7.2.4.16) Possui atendimento socioassistencial familiar (CRAS, CREAS, CAPS, etc)? Não

7.2.4.17) Qual o valor do atendimento socioassistencial familiar? Não se aplica

7.2.4.18) Qual a instituição do atendimento socioassistencial familiar? Não se aplica

7.2.4.19) Algum membro da família é portador de necessidades especiais ou doenças crônicas? Não

7.2.4.20) Portador de necessidades especiais ou doenças crônicas faz tratamento? RC48 (Portador de necessidades especiais ou doenças crônicas faz tratamento?) Não se aplica

7.2.4,21) Qual doença do membro da família portador de necessidades especiais ou doenças crônicas? Não se aplica

7.2.4.22) Qual o nome do membro da família portador de necessidades especiais ou doenças crônicas? Não se aplica

7.2.5) Identificação do informante para esta moradia

7.2.5.1) Nome do informante: [redacted]

7.2.5.2) Em relação à esta moradia este informante é: Proprietário

7.2.5.3) Idade deste informante: 37

7.2.5.4) Sexo: Feminino

7.2.5.5) Vínculo empregatício: Dona de casa

7.2.5.6) Renda somada de todos os que moram na família: 2 SM

7.2.5.7) Condição da moradia: Própria

7.2.5.8) Há quanto tempo vive neste local? 36

7.2.5.9) Onde vivia antes de vir morar aqui? Não informado

7.2.5.10) Local de nascimento: Reserva

7.2.6) Percepção deste informante

7.2.6.1) Qual a sua percepção em relação à via atual? Feia, muito problema poeira, buracos e roubos

7.2.6.2) Há problemas de manutenção na via atual? Sim

7.2.6.3) Descrever problemas de manutenção na via atual? Cobre, buracos

7.2.6.4) Há problemas de segurança na via atual? Sim

7.2.6.5) Descrição dos problemas de segurança na via atual? Roubos e motos em alta velocidade

7.2.6.6) Há elevado fluxo de veículos? Não

7.2.6.7) Especificar o tipo de fluxo de veículos (passeio, carga, etc): Não se aplica

7.2.6.8) Há outros problemas relacionados à via atual? Não

7.2.6.9) Descrição de outros problemas de segurança na via atual? Não se aplica

7.2.6.10) Impactos do empreendimento sobre esta residência: Não se aplica

7.2.6.11) Observações complementares: Nenhuma observação sobre esta moradia

7.2.7) Foto:

Fonte: Bruna Tays Silva/2020

QUESTIONÁRIO SOCIOECONÔMICO	Código da Propriedade (conforme Projeto de Desapropriação) 44

7.3) Características da 3ª moradia (Ficha 44.3) da propriedade [redacted] (Ficha 44)

7.3.1) Aspectos físicos

7.3.1.1) Qual o tamanho da residência em m2? 88

7.3.1.2) Qual o material que predomina na construção das paredes externas? Alvenaria Sem Reboco

7.3.1.3) Qual o material da cobertura? Telhas de fibrocimento

7.3.1.4) Qual o material do piso: Concreto com Revestimento

7.3.1.5) Condição geral da moradia? Ótima

7.3.2) Saneamento básico

7.3.2.1) Origem da fonte d'água para esta moradia: Sanepar

7.3.2.2) A água que abastece a residência está próxima a estrada atual? Não

7.3.2.3) Obs sobre a água que abastece a residência próxima a estrada atual: Nada consta

7.3.2.4) Tem banheiro interno? Sim

7.3.2.5) Esgoto encanado? Não

7.3.2.6) Qual a destinação do esgoto? Fossa negra

7.3.2.7) Existe coleta de lixo? Sim

7.3.2.8) Qual a destinação do lixo? Coleta pública

7.3.3) Telefonia, Internet e mobilidade

7.3.3.1) Possui atendimento de serviço de telefonia? Não

7.3.3.2) Condições do serviço de telefonia: Não se aplica

7.3.3.3) Tem acesso a internet no local? Não

7.3.3.4) Condições do serviço de Internet: Não se aplica

7.3.3.5) Possui atendimento por transporte público? Sim

7.3.3.6) Condições do serviço de transporte público: Boa

7.3.3.7) Quais as formas de deslocamento mais utilizadas? Veiculo próprio

7.3.4) Atendimento à saúde e assistência social

7.3.4.1)) Existe creches ou CMEIs próximos a moradia? Sim

7.3.4.2)) Para tratamento médico ou de urgência, a quais serviços de saúde recorre e onde? Cidade Reserva

7.3.4.3) Existe unidade de Saúde próximo a moradia? Boa

7.3.4.4) Como considera a estrutura física da Unidade de saúde? Boa

7.3.4.5) Como considera os serviços prestados pela Unidade de Saúde? Boa

7.3.4.6) Qual a sua percepção geral sobre os equipamento públicos presentes no bairro/região? Boa

7.3.4.7) Moradores com problemas de saúde, deficiência ou invalidez nesta moradia? Não

7.3.4.8) Qual problema? Não se aplica

7.3.4.9) O responsável/arrimo de família ou algum membro está registrado no Cadastro Único (CadÚnico): Não

7.3.4.10) Beneficiário de programas públicos de auxílio? Não

7.3.4.12) Qual o valor do programa de auxílio? Não se aplica

7.3.4.13) Recebe auxílio-doença? Não

7.3.4.14) Valor do auxílio-doença? Não se aplica

7.3.4.15) Recebe auxílio-doença desde quando? Não se aplica

7.3.4.16) Possui atendimento socioassistencial familiar (CRAS, CREAS, CAPS, etc)? Não

7.3.4.17) Qual o valor do atendimento socioassistencial familiar? Não se aplica

7.3.4.18) Qual a instituição do atendimento socioassistencial familiar? Não se aplica

7.3.4.19) Algum membro da família é portador de necessidades especiais ou doenças crônicas? Não

7.3.4.20) Portador de necessidades especiais ou doenças crônicas faz tratamento? RC48 (Portador de necessidades especiais ou doenças crônicas faz tratamento?) Não se aplica

7.3.4,21) Qual doença do membro da família portador de necessidades especiais ou doenças crônicas? Não se aplica

7.3.4.22) Qual o nome do membro da família portador de necessidades especiais ou doenças crônicas? Não se aplica

7.3.5) Identificação do informante para esta moradia

7.3.5.1) Nome do informante: [redacted]

7.3.5.2) Em relação à esta moradia este informante é: Outro

7.3.5.3) Idade deste informante: 31

7.3.5.4) Sexo: Masculino

7.3.5.5) Vínculo empregatício: Funcionário privado

7.3.5.6) Renda somada de todos os que moram na família: 1 SM

7.3.5.7) Condição da moradia: Própria

7.3.5.8) Há quanto tempo vive neste local? 31

7.3.5.9) Onde vivia antes de vir morar aqui? Não informado

7.3.5.10) Local de nascimento: Reserva

7.3.6) Percepção deste informante

7.3.6.1) Qual a sua percepção em relação à via atual? Nenhuma observação

7.3.6.2) Há problemas de manutenção na via atual? Sim

7.3.6.3) Descrever problemas de manutenção na via atual? Necessidade de eliminar a poeira

7.3.6.4) Há problemas de segurança na via atual? Não

7.3.6.5) Descrição dos problemas de segurança na via atual? Não se aplica

7.3.6.6) Há elevado fluxo de veículos? Sim

7.3.6.7) Especificar o tipo de fluxo de veículos (passeio, carga, etc): Principalmente caminhões que transportam madeira

7.3.6.8) Há outros problemas relacionados à via atual? Não

7.3.6.9) Descrição de outros problemas de segurança na via atual? Não se aplica

7.3.6.10) Impactos do empreendimento sobre esta residência: Não se aplica

7.3.6.11) Observações complementares: Nenhuma observação sobre esta moradia

7.3.7) Foto:

QUESTIONÁRIO SOCIOECONÔMICO	Código da Propriedade (conforme Projeto de Desapropriação) 44

Fonte: Bruna Tays Silva/2020

8) DADOS DO CADASTRADOR

Nome Completo: Bruna Tays Silva Data Cadastramento: 30/04/2020

QUESTIONÁRIO SOCIOECONÔMICO	Código da Propriedade (conforme Projeto de Desapropriação) 45

I - Características da propriedade

1) EMPREENDIMENTO

Implantação de rodovia - PR-160 - Imbaú/Reserva

2) INFORMAÇÕES DA PROPRIEDADE

Nome do proprietário	Comunidade/Localidade	Município/UF
[redacted]	José Lacerda, sede	Reserva/PR

Endereço completo: Rua do Campo

Imóvel	Área (hectares)	Matrícula/UF	Situação documental
Rural	7,01	5922 (RI de Reserva)	Escritura registrada

3) IDENTIFICAÇÂO DO ENTREVISTADO

Nome	Telefone
[redacted]	[redacted]

Endereço completo	Município/UF
Rua do Campo	Reserva/PR

Qual a categoria do entrevistado	Categoria de não proprietário	Qual o vínculo do entrvistado com o imóvel
Proprietário	Não se aplica	Agropecuária

4) USOS DA PROPRIEDADE

4.1) Quais são os principais usos da propriedade

Agropecuária

4.2) Levantamento de dados dos usos da propriedade

Atividade de Uso	Nº de Animais	Produtividade Estimada	Destino da Produção	Renda média bruta
Milho, feijão,	Não se aplica	Não se aplica	Consumo, vende	Não informado
Não se aplica	Não se aplica	Não se aplica	Não se aplica	Não se aplica
Gado Bovino	Não se aplica	Não se aplica	Não se aplica	Não se aplica
Gado Leiteiro	Não se aplica	Não se aplica	Não se aplica	Não se aplica
Caprinos	Não se aplica	Não se aplica	Não se aplica	Não se aplica
Ovinos	Não se aplica	Não informado	Não se aplica	Não se aplica
Suínos	4	Não informado		Não informado
Aves	Não se aplica	Não se aplica	Não se aplica	Não se aplica
Leite	Não se aplica	Não se aplica	Não se aplica	Não se aplica
Queijo	Não se aplica	Não se aplica	Não se aplica	Não se aplica
Ovos	Não se aplica	Não se aplica	Não se aplica	Não se aplica
Mel	Não se aplica	Não se aplica	Não se aplica	Não se aplica

4.3) O proprietário faz uso de agrotóxico? Não

4.3.1) Quais? Não se aplica

4.3.2) Qual a destinação das embalagens? Não se aplica

QUESTIONÁRIO SOCIOECONÔMICO	Código da Propriedade (conforme Projeto de Desapropriação) 45

I - Características da propriedade

4.4) O proprietário desenvolve atividade econômica apenas nesta propriedade? Sim

4.5) Se não, especificar (se próprio, de terceiros, atividade desenvolvida, qual o tamanho da área utilizada, qual a renda obtida, quanto paga pela uso da área): Não se aplica

4.6) Possibilidade da remoção/relocação em imóvel próprio ou cedido: Não

4.7) Na propriedade existem benfeitorias não reprodutivas (casas, galpões, estufas, garagens, entre outros): Sim

4.7.1) Quais tipos? Casa, garagem, chiqueiro

4.7.2) Quais? Chiqueiro, casa

4.7.3) As benfeitorias não reprodutivas encontram-se: Não se enquadra em nenhuma situação de risco

5) Observações sobre a propriedade e a produção:

A faixa de domínio atingirá o meio da propriedade, ficando uma área remanascente a leste e outra a oeste. A faixa não edificante deverá atingir área de pastagem e plantio rotativo de graõs utilizados para consumo da família. Cerca com mourão em madeira e feios de arame farpado. Área de cultivo de graõs, hortaliças e leguminosas. Proprietária atual reside na área

6) NÚMERO DE CASAS NA PROPRIEDADE

6.1) Tem casa na propriedade? Sim

6.2) Quantas casas permanentemente ocupadas existem na propriedade? 1

6.3) Quantas casas ocasionalmente ocupadas existem na propriedade? 0

6.4) Quantas casas desocupadas existem na propriedade? 1

6.5) Total de casas na propriedade: 1

6.6) Número de casas cadastradas nesta propriedade: (apenas casas permanentemente ocupadas) 1

7) Foto:

Fonte: Carolina Iarosz/2020

QUESTIONÁRIO SOCIOECONÔMICO	Código da Propriedade (conforme Projeto de Desapropriação) 45

II - Características das moradias desta propriedade

7) HABITAÇÃO/MORADIA

7.1) Características da 1ª moradia (Ficha 45.1) da propriedade [redacted] (Ficha 45)

7.1.1) Aspectos físicos

7.1.1.1) Qual o tamanho da residência em m2? 80

7.1.1.2) Qual o material que predomina na construção das paredes externas? Alvenaria e Concreto

7.1.1.3) Qual o material da cobertura? Telhas de fibrocimento

7.1.1.4) Qual o material do piso: Concreto com Revestimento

7.1.1.5) Condição geral da moradia? Boa

7.1.2) Saneamento básico

7.1.2.1) Origem da fonte d'água para esta moradia: Poço

7.1.2.2) A água que abastece a residência está próxima a estrada atual? Não

7.1.2.3) Obs sobre a água que abastece a residência próxima a estrada atual: Nada consta

7.1.2.4) Tem banheiro interno? Sim

7.1.2.5) Esgoto encanado? Não

7.1.2.6) Qual a destinação do esgoto? Fossa séptica

7.1.2.7) Existe coleta de lixo? Sim

7.1.2.8) Qual a destinação do lixo? Coleta pública

7.1.3) Telefonia, Internet e mobilidade

7.1.3.1) Possui atendimento de serviço de telefonia? Não

7.1.3.2) Condições do serviço de telefonia: Não se aplica

7.1.3.3) Tem acesso a internet no local? Sim

7.1.3.4) Condições do serviço de Internet: Boa

7.1.3.5) Possui atendimento por transporte público? Sim

7.1.3.6) Condições do serviço de transporte público: Boa

7.1.3.7) Quais as formas de deslocamento mais utilizadas? Veiculo próprio

7.1.4) Atendimento à saúde e assistência social

7.1.4.1)) Existe creches ou CMEIs próximos a moradia? Sim

7.1.4.2)) Para tratamento médico ou de urgência, a quais serviços de saúde recorre e onde? Reserva, UPA

7.1.4.3) Existe unidade de Saúde próximo a moradia? Sim

7.1.4.4) Como considera a estrutura física da Unidade de saúde? Boa

7.1.4.5) Como considera os serviços prestados pela Unidade de Saúde? Boa

7.1.4.6) Qual a sua percepção geral sobre os equipamento públicos presentes no bairro/região? Bom de viver, escola boa, tudo perto

7.1.4.7) Moradores com problemas de saúde, deficiência ou invalidez nesta moradia? Não

7.1.4.8) Qual problema? Não se aplica

7.1.4.9) O responsável/arrimo de família ou algum membro está registrado no Cadastro Único (CadÚnico): Não

7.1.4.10) Beneficiário de programas públicos de auxílio? Sim

7.1.4.11) Qual? Bolsa família

7.1.4.12) Qual o valor do programa de auxílio? 70

7.1.4.13) Recebe auxílio-doença? Não

7.1.4.14) Valor do auxílio-doença? Não se aplica

7.1.4.15) Recebe auxílio-doença desde quando? Não se aplica

7.1.4.16) Possui atendimento socioassistencial familiar (CRAS, CREAS, CAPS, etc)? Não

7.1.4.17) Qual o valor do atendimento socioassistencial familiar? Não se aplica

7.1.4.18) Qual a instituição do atendimento socioassistencial familiar? Não se aplica

7.1.4.19) Algum membro da família é portador de necessidades especiais ou doenças crônicas? Não

7.1.4.20) Portador de necessidades especiais ou doenças crônicas faz tratamento? RC48 (Portador de necessidades especiais ou doenças crônicas faz tratamento?) Não se aplica

7.1.4,21) Qual doença do membro da família portador de necessidades especiais ou doenças crônicas? Não se aplica

7.1.4.22) Qual o nome do membro da família portador de necessidades especiais ou doenças crônicas? Não se aplica

7.1.5) Identificação do informante para esta moradia

7.1.5.1) Nome do informante: [redacted]

7.1.5.2) Em relação à esta moradia este informante é: Proprietário

7.1.5.3) Idade deste informante: 36

7.1.5.4) Sexo: Feminino

7.1.5.5) Vínculo empregatício: Dona de casa

7.1.5.6) Renda somada de todos os que moram na família: 2 SM

7.1.5.7) Condição da moradia: Própria

7.1.5.8) Há quanto tempo vive neste local? 2

7.1.5.9) Onde vivia antes de vir morar aqui? Não informado

7.1.5.10) Local de nascimento: Não informado

7.1.6) Percepção deste informante

7.1.6.1) Qual a sua percepção em relação à via atual? Nenhuma observação

7.1.6.2) Há problemas de manutenção na via atual? Sim

7.1.6.3) Descrever problemas de manutenção na via atual? Necessidade de eliminar a poeira

7.1.6.4) Há problemas de segurança na via atual? Não

7.1.6.5) Descrição dos problemas de segurança na via atual? Não se aplica

7.1.6.6) Há elevado fluxo de veículos? Sim

7.1.6.7) Especificar o tipo de fluxo de veículos (passeio, carga, etc): Principalmente caminhões que transportam madeira

7.1.6.8) Há outros problemas relacionados à via atual? Não

7.1.6.9) Descrição de outros problemas de segurança na via atual? Não se aplica

7.1.6.10) Impactos do empreendimento sobre esta residência: Não se aplica

QUESTIONÁRIO SOCIOECONÔMICO	Código da Propriedade (conforme Projeto de Desapropriação) 45

7.1.6.11) Observações complementares: Não reside próximo a estrada atual

7.1.7) Foto:

Fonte: Carolina Iarosz/2020

8) DADOS DO CADASTRADOR

Nome Completo: Carolina Iarosz Data Cadastramento: 30/04/2020

QUESTIONÁRIO SOCIOECONÔMICO	Código da Propriedade (conforme Projeto de Desapropriação) 46

I - Características da propriedade

1) EMPREENDIMENTO

Implantação de rodovia - PR-160 - Imbaú/Reserva

2) INFORMAÇÕES DA PROPRIEDADE

Nome do proprietário	Comunidade/Localidade	Município/UF
[redacted]	José Lacerda, sede	Reserva /PR

Endereço completo

José Lacerda, sede distrital

Imóvel	Área (hectares)	Matrícula/UF	Situação documental
Rural	2,79	6311 (RI de Reserva)	Escritura registrada

3) IDENTIFICAÇÂO DO ENTREVISTADO

Nome	Telefone
[redacted]	[redacted]
Endereço completo	Município/UF
Rua Augusto Rosa 670, José Lacerda	Reserva /PR

Qual a categoria do entrevistado	Categoria de não proprietário	Qual o vínculo do entrvistado com o imóvel
Proprietário	Não se aplica	Reflorestamento

4) USOS DA PROPRIEDADE

4.1) Quais são os principais usos da propriedade

Reflorestamento

4.2) Levantamento de dados dos usos da propriedade

Atividade de Uso	Nº de Animais	Produtividade Estimada	Destino da Produção	Renda média bruta
Não se aplica	Não se aplica	Não se aplica	Não se aplica	Não se aplica
Eucalipto	Não se aplica	Não informado	Não informado	Não informado
Gado Bovino	Não se aplica	Não se aplica	Não se aplica	Não se aplica
Gado Leiteiro	Não se aplica	Não se aplica	Não se aplica	Não se aplica
Caprinos	Não se aplica	Não se aplica	Não se aplica	Não se aplica
Ovinos	Não se aplica	Não se aplica	Não se aplica	Não se aplica
Suínos	Não se aplica	Não se aplica	Não se aplica	Não se aplica
Aves	Não se aplica	Não se aplica	Não se aplica	Não se aplica
Leite	Não se aplica	Não se aplica	Não se aplica	Não se aplica
Queijo	Não se aplica	Não se aplica	Não se aplica	Não se aplica
Ovos	Não se aplica	Não se aplica	Não se aplica	Não se aplica
Mel	Não se aplica	Não se aplica	Não se aplica	Não se aplica

4.3) O proprietário faz uso de agrotóxico? Não

4.3.1) Quais? Não se aplica

4.3.2) Qual a destinação das embalagens? Não se aplica

QUESTIONÁRIO SOCIOECONÔMICO	Código da Propriedade (conforme Projeto de Desapropriação) 46

I - Características da propriedade

4.4) O proprietário desenvolve atividade econômica apenas nesta propriedade? Sim

4.5) Se não, especificar (se próprio, de terceiros, atividade desenvolvida, qual o tamanho da área utilizada, qual a renda obtida, quanto paga pela uso da área): Não se aplica

4.6) Possibilidade da remoção/relocação em imóvel próprio ou cedido: Não

4.7) Na propriedade existem benfeitorias não reprodutivas (casas, galpões, estufas, garagens, entre outros): Não

4.7.1) Quais tipos? Não se aplica

4.7.2) Quais? Não se aplica

4.7.3) As benfeitorias não reprodutivas encontram-se: Próximas de nascentes

5) Observações sobre a propriedade e a produção:

Apenas eucalipto. A faixa de domínio atingirá o meio da propriedade, ficando uma área remanascente a leste e outra a oeste. A faixa não edificante deverá atingir Não vistei propriedade. Não vistei propriedade. Proprietário reside em José Lacerda/PR

6) NÚMERO DE CASAS NA PROPRIEDADE

6.1) Tem casa na propriedade? Não

6.2) Quantas casas permanentemente ocupadas existem na propriedade? 0

6.3) Quantas casas ocasionalmente ocupadas existem na propriedade? 0

6.4) Quantas casas desocupadas existem na propriedade? 0

6.5) Total de casas na propriedade: 0

6.6) Número de casas cadastradas nesta propriedade: (apenas casas permanentemente ocupadas) 0

7) Foto:

Fonte: José Renato Teixeira da Silva/2020

8) DADOS DO CADASTRADOR

Nome Completo: José Renato Teixeira da Silva Data Cadastramento: 01/05/2020

QUESTIONÁRIO SOCIOECONÔMICO	Código da Propriedade (conforme Projeto de Desapropriação) 47

I - Características da propriedade

1) EMPREENDIMENTO

Implantação de rodovia - PR-160 - Imbaú/Reserva

2) INFORMAÇÕES DA PROPRIEDADE

Nome do proprietário	Comunidade/Localidade	Município/UF
[redacted]	José Lacerda, sede	Reserva /PR

Endereço completo

Sede do distrito José Lacerda

Imóvel	Área (hectares)	Matrícula/UF	Situação documental
Urbano	8,31	5272 (RI de Reserva)	Escritura registrada

3) IDENTIFICAÇÂO DO ENTREVISTADO

Nome	Telefone
[redacted]	Não informado
Endereço completo	**Município/UF**
Sede do distrito José Lacerda	Reserva /PR

Qual a categoria do entrevistado	Categoria de não proprietário	Qual o vínculo do entrvistado com o imóvel
proprietário	Não se aplica	Agricultura

4) USOS DA PROPRIEDADE

4.1) Quais são os principais usos da propriedade

Agricultura

4.2) Levantamento de dados dos usos da propriedade

Atividade de Uso	Nº de Animais	Produtividade Estimada	Destino da Produção	Renda média bruta
Soja	Não se aplica	Não se aplica	Não informado	Não informado
Não se aplica	Não se aplica	Não se aplica	Não se aplica	Não se aplica
Gado Bovino	Não se aplica	Não se aplica	Não se aplica	Não se aplica
Gado Leiteiro	Não se aplica	Não se aplica	Não se aplica	Não se aplica
Caprinos	Não se aplica	Não se aplica	Não se aplica	Não se aplica
Ovinos	Não se aplica	Não se aplica	Não se aplica	Não se aplica
Suínos	Não se aplica	Não se aplica	Não se aplica	Não se aplica
Aves	Não se aplica	Não se aplica	Não se aplica	Não se aplica
Leite	Não se aplica	Não se aplica	Não se aplica	Não se aplica
Queijo	Não se aplica	Não se aplica	Não se aplica	Não se aplica
Ovos	Não se aplica	Não se aplica	Não se aplica	Não se aplica
Mel	Não se aplica	Não se aplica	Não se aplica	Não se aplica

4.3) O proprietário faz uso de agrotóxico? Não

4.3.1) Quais? Não se aplica

4.3.2) Qual a destinação das embalagens? Não se aplica

QUESTIONÁRIO SOCIOECONÔMICO	Código da Propriedade (conforme Projeto de Desapropriação) 47

I - Características da propriedade

4.4) O proprietário desenvolve atividade econômica apenas nesta propriedade? Sim

4.5) Se não, especificar (se próprio, de terceiros, atividade desenvolvida, qual o tamanho da área utilizada, qual a renda obtida, quanto paga pela uso da área): Não se aplica

4.6) Possibilidade da remoção/relocação em imóvel próprio ou cedido: Sim

4.7) Na propriedade existem benfeitorias não reprodutivas (casas, galpões, estufas, garagens, entre outros): Não

4.7.1) Quais tipos? Não se aplica

4.7.2) Quais? Não se aplica

4.7.3) As benfeitorias não reprodutivas encontram-se: Não se enquadra em nenhuma situação de risco

5) Observações sobre a propriedade e a produção:

A faixa de domínio atingirá o meio da propriedade, ficando uma área remanascente a leste e outra a oeste. A faixa não edificante deverá atingir área de cultivo rotativo de grãos e parta de mata nativa. Proprietário reside em José Lacerda/PR

6) NÚMERO DE CASAS NA PROPRIEDADE

6.1) Tem casa na propriedade? Não

6.2) Quantas casas permanentemente ocupadas existem na propriedade? 0

6.3) Quantas casas ocasionalmente ocupadas existem na propriedade? 0

6.4) Quantas casas desocupadas existem na propriedade? 0

6.5) Total de casas na propriedade: 0

6.6) Número de casas cadastradas nesta propriedade: (apenas casas permanentemente ocupadas) 0

7) Foto:

Fonte: Bruna Tays Silva/2020

8) DADOS DO CADASTRADOR

Nome Completo: Bruna Tays Silva Data Cadastramento: 01/05/2020

QUESTIONÁRIO SOCIOECONÔMICO	Código da Propriedade (conforme Projeto de Desapropriação) 48

I - Características da propriedade

1) EMPREENDIMENTO

Implantação de rodovia - PR-160 - Imbaú/Reserva

2) INFORMAÇÕES DA PROPRIEDADE

Nome do proprietário	Comunidade/Localidade	Município/UF
[redacted]	José Lacerda, sede	Reserva/PR

Endereço completo

Riva Davia Rosa da Cunha

Imóvel	Área (hectares)	Matrícula/UF	Situação documental
Urbano	2,9	4878 (RI de Reserva)	Escritura registrada

3) IDENTIFICAÇÂO DO ENTREVISTADO

Nome	Telefone
[redacted]	[redacted]
Endereço completo	Município/UF
Riva Davia Rosa da Cunha	Reserva/PR

Qual a categoria do entrevistado	Categoria de não proprietário	Qual o vínculo do entrvistado com o imóvel
Não proprietário	Inquilino	Residencial

4) USOS DA PROPRIEDADE

4.1) Quais são os principais usos da propriedade

Residencial

4.2) Levantamento de dados dos usos da propriedade

Atividade de Uso	Nº de Animais	Produtividade Estimada	Destino da Produção	Renda média bruta
Não se aplica	Não se aplica	Não se aplica	Não se aplica	Não se aplica
Não se aplica	Não se aplica	Não se aplica	Não se aplica	Não se aplica
Gado Bovino	Não se aplica	Não se aplica	Não se aplica	Não se aplica
Gado Leiteiro	Não se aplica	Não se aplica	Não se aplica	Não se aplica
Caprinos	Não se aplica	Não se aplica	Não se aplica	Não se aplica
Ovinos	Não se aplica	Não se aplica	Não se aplica	Não se aplica
Suínos	Não se aplica	Não se aplica	Não se aplica	Não se aplica
Aves	Não se aplica	Não se aplica	Não se aplica	Não se aplica
Leite	Não se aplica	Não se aplica	Não se aplica	Não se aplica
Queijo	Não se aplica	Não se aplica	Não se aplica	Não se aplica
Ovos	Não se aplica	Não se aplica	Não se aplica	Não se aplica
Mel	Não se aplica	Não se aplica	Não se aplica	Não se aplica

4.3) O proprietário faz uso de agrotóxico? Não

4.3.1) Quais? Não se aplica

4.3.2) Qual a destinação das embalagens? Não se aplica

QUESTIONÁRIO SOCIOECONÔMICO	Código da Propriedade (conforme Projeto de Desapropriação) 48

I - Características da propriedade

4.4) O proprietário desenvolve atividade econômica apenas nesta propriedade? Não

4.5) Se não, especificar (se próprio, de terceiros, atividade desenvolvida, qual o tamanho da área utilizada, qual a renda obtida, quanto paga pela uso da área): Planta tomate em outra propriedade.

4.6) Possibilidade da remoção/relocação em imóvel próprio ou cedido: Não

4.7) Na propriedade existem benfeitorias não reprodutivas (casas, galpões, estufas, garagens, entre outros): Sim

4.7.1) Quais tipos? Casa, paiol

4.7.2) Quais? Não se aplica

4.7.3) As benfeitorias não reprodutivas encontram-se: Não se enquadra em nenhuma situação de risco

5) Observações sobre a propriedade e a produção:

Somente moradia e pasto para cavalos (3). A faixa de domínio atingirá o meio da propriedade, ficando uma área remanascente a leste e outra a oeste. A faixa não edificante deverá atingir área de mata nativa e plantio de grãos. Atingirá portão de entrada a propriedade em madeira, cercas com mourão em madeira e fios de arame farpado. Pomar. Área de mata nativa e cultivo rotativo de graõs. Proprietário reside em José Lacerda/PR

6) NÚMERO DE CASAS NA PROPRIEDADE

6.1) Tem casa na propriedade? Sim

6.2) Quantas casas permanentemente ocupadas existem na propriedade? 1

6.3) Quantas casas ocasionalmente ocupadas existem na propriedade? 0

6.4) Quantas casas desocupadas existem na propriedade? 0

6.5) Total de casas na propriedade: 1

6.6) Número de casas cadastradas nesta propriedade: (apenas casas permanentemente ocupadas) 1

7) Foto:

Fonte: Carolina Iarosz/2020

QUESTIONÁRIO SOCIOECONÔMICO	Código da Propriedade (conforme Projeto de Desapropriação) 48

II - Características das moradias desta propriedade

7) HABITAÇÃO/MORADIA

7.1) Características da 1ª moradia (Ficha 48.1) da propriedade [redacted] (Ficha 48)

7.1.1) Aspectos físicos

7.1.1.1) Qual o tamanho da residência em m2? 90

7.1.1.2) Qual o material que predomina na construção das paredes externas? Alvenaria e Concreto

7.1.1.3) Qual o material da cobertura? Telhas de fibrocimento

7.1.1.4) Qual o material do piso: Concreto com Revestimento

7.1.1.5) Condição geral da moradia? Boa

7.1.2) Saneamento básico

7.1.2.1) Origem da fonte d'água para esta moradia: Rservatório comunitário

7.1.2.2) A água que abastece a residência está próxima a estrada atual? Não

7.1.2.3) Obs sobre a água que abastece a residência próxima a estrada atual: Nada consta

7.1.2.4) Tem banheiro interno? Sim

7.1.2.5) Esgoto encanado? Não

7.1.2.6) Qual a destinação do esgoto? Fossa séptica

7.1.2.7) Existe coleta de lixo? Sim

7.1.2.8) Qual a destinação do lixo? Coleta pública

7.1.3) Telefonia, Internet e mobilidade

7.1.3.1) Possui atendimento de serviço de telefonia? Não

7.1.3.2) Condições do serviço de telefonia: Não se aplica

7.1.3.3) Tem acesso a internet no local? Não

7.1.3.4) Condições do serviço de Internet: Não se aplica

7.1.3.5) Possui atendimento por transporte público? Sim

7.1.3.6) Condições do serviço de transporte público: Boa

7.1.3.7) Quais as formas de deslocamento mais utilizadas? Veiculo próprio

7.1.4) Atendimento à saúde e assistência social

7.1.4.1)) Existe creches ou CMEIs próximos a moradia? Sim

7.1.4.2)) Para tratamento médico ou de urgência, a quais serviços de saúde recorre e onde? Unidade de saúde

7.1.4.3) Existe unidade de Saúde próximo a moradia? Sim

7.1.4.4) Como considera a estrutura física da Unidade de saúde? Regular

7.1.4.5) Como considera os serviços prestados pela Unidade de Saúde? Regular

7.1.4.6) Qual a sua percepção geral sobre os equipamento públicos presentes no bairro/região?

7.1.4.7) Moradores com problemas de saúde, deficiência ou invalidez nesta moradia? Não

7.1.4.8) Qual problema? Não se aplica

7.1.4.9) O responsável/arrimo de família ou algum membro está registrado no Cadastro Único (CadÚnico): Não

7.1.4.10) Beneficiário de programas públicos de auxílio? Não

7.1.4.11) Qual? Não se aplica

7.1.4.12) Qual o valor do programa de auxílio? Não se aplica

7.1.4.13) Recebe auxílio-doença? Não

7.1.4.14) Valor do auxílio-doença? Não se aplica

7.1.4.15) Recebe auxílio-doença desde quando? Não se aplica

7.1.4.16) Possui atendimento socioassistencial familiar (CRAS, CREAS, CAPS, etc)? Não

7.1.4.17) Qual o valor do atendimento socioassistencial familiar? Não se aplica

7.1.4.18) Qual a instituição do atendimento socioassistencial familiar? Não se aplica

7.1.4.19) Algum membro da família é portador de necessidades especiais ou doenças crônicas? Não

7.1.4.20) Portador de necessidades especiais ou doenças crônicas faz tratamento? RC48 (Portador de necessidades especiais ou doenças crônicas faz tratamento?) Não se aplica

7.1.4,21) Qual doença do membro da família portador de necessidades especiais ou doenças crônicas? Não se aplica

7.1.4.22) Qual o nome do membro da família portador de necessidades especiais ou doenças crônicas? Não se aplica

7.1.5) Identificação do informante para esta moradia

7.1.5.1) Nome do informante [redacted]

7.1.5.2) Em relação à esta moradia este informante é: Inquilino

7.1.5.3) Idade deste informante: 24

7.1.5.4) Sexo: Feminino

7.1.5.5) Vínculo empregatício: Dona de casa

7.1.5.6) Renda somada de todos os que moram na família: 2 SM

7.1.5.7) Condição da moradia: Alugada

7.1.5.8) Há quanto tempo vive neste local? 3

7.1.5.9) Onde vivia antes de vir morar aqui? José Lacerda

7.1.5.10) Local de nascimento: Atibaia

7.1.6) Percepção deste informante

7.1.6.1) Qual a sua percepção em relação à via atual? Nenhuma observação

7.1.6.2) Há problemas de manutenção na via atual? Sim

7.1.6.3) Descrever problemas de manutenção na via atual? Necessidade de eliminar a poeira

7.1.6.4) Há problemas de segurança na via atual? Não

7.1.6.5) Descrição dos problemas de segurança na via atual? Não se aplica

7.1.6.6) Há elevado fluxo de veículos? Sim

7.1.6.7) Especificar o tipo de fluxo de veículos (passeio, carga, etc): Principalmente caminhões que transportam madeira

7.1.6.8) Há outros problemas relacionados à via atual? Não

7.1.6.9) Descrição de outros problemas de segurança na via atual? Não se aplica

7.1.6.10) Impactos do empreendimento sobre esta residência: Não se aplica

QUESTIONÁRIO SOCIOECONÔMICO	Código da Propriedade (conforme Projeto de Desapropriação) 48

7.1.6.11) Observações complementares: A casa fica de frente para a outra rua. Estrada atingirá o fundo da propriedade. A proprietária mora em José Lacerda próximo ao mercado

7.1.7) Foto:

Fonte: Carolina Iarosz/2020

8) DADOS DO CADASTRADOR

Nome Completo: Carolina Iarosz Data Cadastramento: 30/04/2020

QUESTIONÁRIO SOCIOECONÔMICO	Código da Propriedade (conforme Projeto de Desapropriação) 49

I - Características da propriedade

1) EMPREENDIMENTO

Implantação de rodovia - PR-160 - Imbaú/Reserva

2) INFORMAÇÕES DA PROPRIEDADE

Nome do proprietário	Comunidade/Localidade	Município/UF
[redacted]	José Lacerda, sede	Reserva/PR

Endereço completo

José Lacerda, sede distrital

Imóvel	Área (hectares)	Matrícula/UF	Situação documental
Rural	4,96	5369 (RI de Reserva)	Escritura registrada

3) IDENTIFICAÇÂO DO ENTREVISTADO

Nome	Telefone
[redacted]	[redacted]
Endereço completo	Município/UF
[redacted]	Reserva/PR

Qual a categoria do entrevistado	Categoria de não proprietário	Qual o vínculo do entrvistado com o imóvel
Proprietário	Não se aplica	Pista de Laço e gado

4) USOS DA PROPRIEDADE

4.1) Quais são os principais usos da propriedade

Pista de Laço e gado

4.2) Levantamento de dados dos usos da propriedade

Atividade de Uso	Nº de Animais	Produtividade Estimada	Destino da Produção	Renda média bruta
Não se aplica	Não se aplica	Não informado	Não se aplica	Não se aplica
Não se aplica	Não se aplica	Não se aplica	Não se aplica	Não se aplica
Gado Bovino	15	Não informado	Não informado	Não informado
Gado Leiteiro	Não se aplica	Não se aplica	Não se aplica	Não se aplica
Caprinos	Não se aplica	Não se aplica	Não se aplica	Não se aplica
Ovinos	Não se aplica	Não se aplica	Não se aplica	Não se aplica
Suínos	Não se aplica	Não se aplica	Não se aplica	Não se aplica
Aves	Não se aplica	Não se aplica	Não se aplica	Não se aplica
Leite	Não se aplica	Não se aplica	Não se aplica	Não se aplica
Queijo	Não se aplica	Não se aplica	Não se aplica	Não se aplica
Ovos	Não se aplica	Não se aplica	Não se aplica	Não se aplica
Mel	Não se aplica	Não se aplica	Não se aplica	Não se aplica

4.3) O proprietário faz uso de agrotóxico? Não

4.3.1) Quais? Não se aplica

4.3.2) Qual a destinação das embalagens? Não se aplica

QUESTIONÁRIO SOCIOECONÔMICO	Código da Propriedade (conforme Projeto de Desapropriação) 49

I - Características da propriedade

4.4) O proprietário desenvolve atividade econômica apenas nesta propriedade? Não

4.5) Se não, especificar (se próprio, de terceiros, atividade desenvolvida, qual o tamanho da área utilizada, qual a renda obtida, quanto paga pela uso da área): Pastagem, 20 alqueires, 80 cabeças matriz criação

4.6) Possibilidade da remoção/relocação em imóvel próprio ou cedido: Não

4.7) Na propriedade existem benfeitorias não reprodutivas (casas, galpões, estufas, garagens, entre outros): Sim

4.7.1) Quais tipos? 1 Galpão 22 por 15 mts tijolo, piso concreto e com amianto

4.7.2) Quais? Galpão

4.7.3) As benfeitorias não reprodutivas encontram-se: Próximas de nascentes

5) Observações sobre a propriedade e a produção:

Nascente pode ser atingida pela Estrada, usada para dessedentacao de gado. A faixa de domínio atingirá o meio da propriedade, ficando uma área remanascente a leste e outra a oeste. A faixa não edificante deverá atingir Atingira área de pastagem e mata nativa. Atingirá pista hipica e área de ástagem. Cercas com mourão de madeira e fios de arame liso. Proprietário reside em José Lacerda/PR

6) NÚMERO DE CASAS NA PROPRIEDADE

6.1) Tem casa na propriedade? Sim

6.2) Quantas casas permanentemente ocupadas existem na propriedade? 0

6.3) Quantas casas ocasionalmente ocupadas existem na propriedade? 0

6.4) Quantas casas desocupadas existem na propriedade? 1

6.5) Total de casas na propriedade: 1

6.6) Número de casas cadastradas nesta propriedade: (apenas casas permanentemente ocupadas) 1

7) Foto:

Fonte: José Renato Teixeira da Silva/2020

QUESTIONÁRIO SOCIOECONÔMICO	Código da Propriedade (conforme Projeto de Desapropriação) 49

II - Características das moradias desta propriedade

7) HABITAÇÃO/MORADIA

7.1) Características da 1ª moradia (Ficha 49.1) da propriedade [redacted] (Ficha 49)

7.1.1) Aspectos físicos

7.1.1.1) Qual o tamanho da residência em m2? 100

7.1.1.2) Qual o material que predomina na construção das paredes externas? Mista

7.1.1.3) Qual o material da cobertura? Telhas de barro

7.1.1.4) Qual o material do piso: Concreto sem Revestimento

7.1.1.5) Condição geral da moradia? Ótima

7.1.2) Saneamento básico

7.1.2.1) Origem da fonte d'água para esta moradia: Sanepar

7.1.2.2) A água que abastece a residência está próxima a estrada atual? Não

7.1.2.3) Obs sobre a água que abastece a residência próxima a estrada atual: Nada consta

7.1.2.4) Tem banheiro interno? Sim

7.1.2.5) Esgoto encanado? Não

7.1.2.6) Qual a destinação do esgoto? Fossa séptica

7.1.2.7) Existe coleta de lixo? Sim

7.1.2.8) Qual a destinação do lixo? Coleta pública

7.1.3) Telefonia, Internet e mobilidade

7.1.3.1) Possui atendimento de serviço de telefonia? Sim

7.1.3.2) Condições do serviço de telefonia: Boa

7.1.3.3) Tem acesso a internet no local? Sim

7.1.3.4) Condições do serviço de Internet: Boa

7.1.3.5) Possui atendimento por transporte público? Sim

7.1.3.6) Condições do serviço de transporte público: Ótima

7.1.3.7) Quais as formas de deslocamento mais utilizadas? Veiculo próprio

7.1.4) Atendimento à saúde e assistência social

7.1.4.1)) Existe creches ou CMEIs próximos a moradia? Sim

7.1.4.2)) Para tratamento médico ou de urgência, a quais serviços de saúde recorre e onde? José Lacerda

7.1.4.3) Existe unidade de Saúde próximo a moradia? Sim

7.1.4.4) Como considera a estrutura física da Unidade de saúde? Boa

7.1.4.5) Como considera os serviços prestados pela Unidade de Saúde? Boa

7.1.4.6) Qual a sua percepção geral sobre os equipamento públicos presentes no bairro/região? Bom

7.1.4.7) Moradores com problemas de saúde, deficiência ou invalidez nesta moradia? Não

7.1.4.8) Qual problema? Não se aplica

7.1.4.9) O responsável/arrimo de família ou algum membro está registrado no Cadastro Único (CadÚnico): Não

7.1.4.10) Beneficiário de programas públicos de auxílio? Não

7.1.4.11) Qual? Não se aplica

7.1.4.12) Qual o valor do programa de auxílio? Não se aplica

7.1.4.13) Recebe auxílio-doença? Não

7.1.4.14) Valor do auxílio-doença? Não se aplica

7.1.4.15) Recebe auxílio-doença desde quando? Não se aplica

7.1.4.16) Possui atendimento socioassistencial familiar (CRAS, CREAS, CAPS, etc)? Não

7.1.4.17) Qual o valor do atendimento socioassistencial familiar? Não se aplica

7.1.4.18) Qual a instituição do atendimento socioassistencial familiar? Não se aplica

7.1.4.19) Algum membro da família é portador de necessidades especiais ou doenças crônicas? Não

7.1.4.20) Portador de necessidades especiais ou doenças crônicas faz tratamento? RC48 (Portador de necessidades especiais ou doenças crônicas faz tratamento?) Não se aplica

7.1.4,21) Qual doença do membro da família portador de necessidades especiais ou doenças crônicas? Não se aplica

7.1.4.22) Qual o nome do membro da família portador de necessidades especiais ou doenças crônicas? Não se aplica

7.1.5) Identificação do informante para esta moradia

7.1.5.1) Nome do informante: Proprietário

7.1.5.2) Em relação à esta moradia este informante é: Proprietario

7.1.5.3) Idade deste informante: 35

7.1.5.4) Sexo: Masculino

7.1.5.5) Vínculo empregatício: Autonômo

7.1.5.6) Renda somada de todos os que moram na família: 2 SM

7.1.5.7) Condição da moradia: Própria

7.1.5.8) Há quanto tempo vive neste local? 35

7.1.5.9) Onde vivia antes de vir morar aqui? Mesmo

7.1.5.10) Local de nascimento: Telêmaco Borba

7.1.6) Percepção deste informante

7.1.6.1) Qual a sua percepção em relação à via atual? Nenhuma observação

7.1.6.2) Há problemas de manutenção na via atual? Sim

7.1.6.3) Descrever problemas de manutenção na via atual? Buraco pó poeira

7.1.6.4) Há problemas de segurança na via atual? Sim

7.1.6.5) Descrição dos problemas de segurança na via atual? Furto e riubos

7.1.6.6) Há elevado fluxo de veículos? Sim

7.1.6.7) Especificar o tipo de fluxo de veículos (passeio, carga, etc): Caminhoes

7.1.6.8) Há outros problemas relacionados à via atual? Não

7.1.6.9) Descrição de outros problemas de segurança na via atual? Não se aplica

7.1.6.10) Impactos do empreendimento sobre esta residência: Não se aplica

QUESTIONÁRIO SOCIOECONÔMICO	Código da Propriedade (conforme Projeto de Desapropriação) 49

7.1.6.11) Observações complementares: Nenhuma observação sobre esta moradia

7.1.7) Foto:

Fonte: José Renato Teixeira da Silva/2020

8) DADOS DO CADASTRADOR

Nome Completo: José Renato Teixeira da Silva Data Cadastramento: 16/04/2020

QUESTIONÁRIO SOCIOECONÔMICO	Código da Propriedade (conforme Projeto de Desapropriação) **50**

I - Características da propriedade

1) EMPREENDIMENTO

Implantação de rodovia - PR-160 - Imbaú/Reserva

2) INFORMAÇÕES DA PROPRIEDADE

Nome do proprietário	Comunidade/Localidade	Município/UF
[redacted]	José Lacerda, sede	Reserva/PR

Endereço completo
Rua Rivadavia 98

Imóvel	Área (hectares)	Matrícula/UF	Situação documental
Urbano	1,74	CPVC (RI de Reserva)	Escritura registrada

3) IDENTIFICAÇÂO DO ENTREVISTADO

Nome	Telefone
[redacted]	[redacted]

Endereço completo	Município/UF
Reside ao lado da propriedade	Reserva/PR

Qual a categoria do entrevistado	Categoria de não proprietário	Qual o vínculo do entrvistado com o imóvel
Não proprietário	Trabalhador_registrado	Assistência a máquinas do

4) USOS DA PROPRIEDADE

4.1) Quais são os principais usos da propriedade

Assistência a máquinas do proprietário

4.2) Levantamento de dados dos usos da propriedade

Atividade de Uso	Nº de Animais	Produtividade Estimada	Destino da Produção	Renda média bruta
Não se aplica	Não se aplica	Não se aplica	Não se aplica	Não se aplica
Não se aplica	Não se aplica	Não se aplica	Não se aplica	Não se aplica
Gado Bovino	Não se aplica	Não se aplica	Não se aplica	Não se aplica
Gado Leiteiro	Não se aplica	Não se aplica	Não se aplica	Não se aplica
Caprinos	Não se aplica	Não se aplica	Não se aplica	Não se aplica
Ovinos	Não se aplica	Não se aplica	Não se aplica	Não se aplica
Suínos	Não se aplica	Não se aplica	Não se aplica	Não se aplica
Aves	Não se aplica	Não se aplica	Não se aplica	Não se aplica
Leite	Não se aplica	Não se aplica	Não se aplica	Não se aplica
Queijo	Não se aplica	Não se aplica	Não se aplica	Não se aplica
Ovos	Não se aplica	Não se aplica	Não se aplica	Não se aplica
Mel	Não se aplica	Não se aplica	Não se aplica	Não se aplica

4.3) O proprietário faz uso de agrotóxico? Não

4.3.1) Quais? Não se aplica

4.3.2) Qual a destinação das embalagens? Não se aplica

QUESTIONÁRIO SOCIOECONÔMICO	Código da Propriedade (conforme Projeto de Desapropriação) **50**

I - Características da propriedade

4.4) O proprietário desenvolve atividade econômica apenas nesta propriedade? Sim

4.5) Se não, especificar (se próprio, de terceiros, atividade desenvolvida, qual o tamanho da área utilizada, qual a renda obtida, quanto paga pela uso da área): Não se aplica

4.6) Possibilidade da remoção/relocação em imóvel próprio ou cedido: Não

4.7) Na propriedade existem benfeitorias não reprodutivas (casas, galpões, estufas, garagens, entre outros): Sim

4.7.1) Quais tipos? 1 barracão para garagem da colheitadeira e 1 casa de madeira para uso ocasional

4.7.2) Quais? Não se aplica

4.7.3) As benfeitorias não reprodutivas encontram-se: Às margens de córrego / rio em situação de risco

5) Observações sobre a propriedade e a produção:

O funcionário desenvolve atividade de manutenção para o proprietário na mecânica das máquinas. A faixa de domínio atingirá o meio da propriedade, ficando uma área remanascente a leste e outra a oeste. A faixa não edificante deverá atingir Atingira de mata nativa. Atingirá área de mata nativa, cercas com mourão em madeira e fios de arame liso. Proprietário reside em Tibagi/PR

6) NÚMERO DE CASAS NA PROPRIEDADE

6.1) Tem casa na propriedade? Não

6.2) Quantas casas permanentemente ocupadas existem na propriedade? 0

6.3) Quantas casas ocasionalmente ocupadas existem na propriedade? 0

6.4) Quantas casas desocupadas existem na propriedade? 0

6.5) Total de casas na propriedade: 0

6.6) Número de casas cadastradas nesta propriedade: (apenas casas permanentemente ocupadas) 0

7) Foto:

Fonte: Bruna Tays Silva/2020

8) DADOS DO CADASTRADOR

Nome Completo: Bruna Tays Silva Data Cadastramento: 30/04/2020

QUESTIONÁRIO SOCIOECONÔMICO	Código da Propriedade (conforme Projeto de Desapropriação) 51

I - Características da propriedade

1) EMPREENDIMENTO

Implantação de rodovia - PR-160 - Imbaú/Reserva

2) INFORMAÇÕES DA PROPRIEDADE

Nome do proprietário	Comunidade/Localidade	Município/UF
[redacted]	José Lacerda, sede	Reserva/PR

Endereço completo
Rua David Federman

Imóvel	Área (hectares)	Matrícula/UF	Situação documental
Urbano	1,96	Posse (RI de Área de	Escritura registrada

3) IDENTIFICAÇÂO DO ENTREVISTADO

Nome	Telefone
[redacted]	[redacted]

Endereço completo	Município/UF
Rua David Federman	Reserva/PR

Qual a categoria do entrevistado	Categoria de não proprietário	Qual o vínculo do entrvistado com o imóvel
Proprietário	Não se aplica	Residencial

4) USOS DA PROPRIEDADE

4.1) Quais são os principais usos da propriedade

Residencial

4.2) Levantamento de dados dos usos da propriedade

Atividade de Uso	Nº de Animais	Produtividade Estimada	Destino da Produção	Renda média bruta
Milho	Não se aplica	Não se aplica	Não informado	Não informado
Laranja e limão	Não se aplica	Não informado	Não informado	Não informado
Gado Bovino	Não se aplica	Não se aplica	Não se aplica	Não se aplica
Gado Leiteiro	Não se aplica	Não se aplica	Não se aplica	Não se aplica
Caprinos	Não se aplica	Não se aplica	Não se aplica	Não se aplica
Ovinos	Não se aplica	Não se aplica	Não se aplica	Não se aplica
Suínos	Não se aplica	Não se aplica	Não se aplica	Não se aplica
Aves	Não se aplica	Não se aplica	Não se aplica	Não se aplica
Leite	Não se aplica	Não se aplica	Não se aplica	Não se aplica
Queijo	Não se aplica	Não se aplica	Não se aplica	Não se aplica
Ovos	Não se aplica	Não se aplica	Não se aplica	Não se aplica
Mel	Não se aplica	Não se aplica	Não se aplica	Não se aplica

4.3) O proprietário faz uso de agrotóxico? Não

4.3.1) Quais? Não se aplica

4.3.2) Qual a destinação das embalagens? Não se aplica

QUESTIONÁRIO SOCIOECONÔMICO	Código da Propriedade (conforme Projeto de Desapropriação) 51

I - Características da propriedade

4.4) O proprietário desenvolve atividade econômica apenas nesta propriedade? Sim

4.5) Se não, especificar (se próprio, de terceiros, atividade desenvolvida, qual o tamanho da área utilizada, qual a renda obtida, quanto paga pela uso da área): Não se aplica

4.6) Possibilidade da remoção/relocação em imóvel próprio ou cedido: Não

4.7) Na propriedade existem benfeitorias não reprodutivas (casas, galpões, estufas, garagens, entre outros): Sim

4.7.1) Quais tipos? Casas

4.7.2) Quais? Não se aplica

4.7.3) As benfeitorias não reprodutivas encontram-se: Às margens de córrego / rio em situação de risco

5) Observações sobre a propriedade e a produção:

Dois 2 tanques de peixe. 20 galinhas pra consumo. A faixa de domínio atingirá a parte sul da propriedade. A faixa não edificante deverá atingir Atingira de mata nativa e represas d'água. Cercas com mourões de madeira e fio de arame tmbém serão atingidos. Proprietário reside no próprio imóvel, em José Lacerda/PR

6) NÚMERO DE CASAS NA PROPRIEDADE

6.1) Tem casa na propriedade? Sim

6.2) Quantas casas permanentemente ocupadas existem na propriedade? 2

6.3) Quantas casas ocasionalmente ocupadas existem na propriedade? 0

6.4) Quantas casas desocupadas existem na propriedade? 1

6.5) Total de casas na propriedade: 2

6.6) Número de casas cadastradas nesta propriedade: (apenas casas permanentemente ocupadas) 2

7) Foto:

Fonte: Bruna Tays Silva/2020

QUESTIONÁRIO SOCIOECONÔMICO	Código da Propriedade (conforme Projeto de Desapropriação) 51

II - Características das moradias desta propriedade

7) HABITAÇÃO/MORADIA

7.1) Características da 1ª moradia (Ficha 51.1) da propriedade Marly de Oliveira Santos (Ficha 51)

7.1.1) Aspectos físicos

7.1.1.1) Qual o tamanho da residência em m2? 90

7.1.1.2) Qual o material que predomina na construção das paredes externas? Madeira

7.1.1.3) Qual o material da cobertura? Telhas de fibrocimento

7.1.1.4) Qual o material do piso: Assoalho de Madeira

7.1.1.5) Condição geral da moradia? Boa

7.1.2) Saneamento básico

7.1.2.1) Origem da fonte d'água para esta moradia: Sanepar

7.1.2.2) A água que abastece a residência está próxima a estrada atual? Não

7.1.2.3) Obs sobre a água que abastece a residência próxima a estrada atual: Nada consta

7.1.2.4) Tem banheiro interno? Sim

7.1.2.5) Esgoto encanado? Não

7.1.2.6) Qual a destinação do esgoto? Fossa negra

7.1.2.7) Existe coleta de lixo? Sim

7.1.2.8) Qual a destinação do lixo? Coleta pública

7.1.3) Telefonia, Internet e mobilidade

7.1.3.1) Possui atendimento de serviço de telefonia? Não

7.1.3.2) Condições do serviço de telefonia: Não se aplica

7.1.3.3) Tem acesso a internet no local? Não

7.1.3.4) Condições do serviço de Internet: Não se aplica

7.1.3.5) Possui atendimento por transporte público? Sim

7.1.3.6) Condições do serviço de transporte público: Boa

7.1.3.7) Quais as formas de deslocamento mais utilizadas? Veiculo próprio

7.1.4) Atendimento à saúde e assistência social

7.1.4.1)) Existe creches ou CMEIs próximos a moradia? Sim

7.1.4.2)) Para tratamento médico ou de urgência, a quais serviços de saúde recorre e onde? Na comunidade

7.1.4.3) Existe unidade de Saúde próximo a moradia? Sim

7.1.4.4) Como considera a estrutura física da Unidade de saúde? Boa

7.1.4.5) Como considera os serviços prestados pela Unidade de Saúde? Boa

7.1.4.6) Qual a sua percepção geral sobre os equipamento públicos presentes no bairro/região?

7.1.4.7) Moradores com problemas de saúde, deficiência ou invalidez nesta moradia? Não

7.1.4.8) Qual problema? Não se aplica

7.1.4.9) O responsável/arrimo de família ou algum membro está registrado no Cadastro Único (CadÚnico): Não

7.1.4.10) Beneficiário de programas públicos de auxílio? Não

7.1.4.11) Qual? Não se aplica

7.1.4.12) Qual o valor do programa de auxílio? Não se aplica

7.1.4.13) Recebe auxílio-doença? Não

7.1.4.14) Valor do auxílio-doença? Não se aplica

7.1.4.15) Recebe auxílio-doença desde quando? Não se aplica

7.1.4.16) Possui atendimento socioassistencial familiar (CRAS, CREAS, CAPS, etc)? Não

7.1.4.17) Qual o valor do atendimento socioassistencial familiar? Não se aplica

7.1.4.18) Qual a instituição do atendimento socioassistencial familiar? Não se aplica

7.1.4.19) Algum membro da família é portador de necessidades especiais ou doenças crônicas? Não

7.1.4.20) Portador de necessidades especiais ou doenças crônicas faz tratamento? RC48 (Portador de necessidades especiais ou doenças crônicas faz tratamento?) Não se aplica

7.1.4,21) Qual doença do membro da família portador de necessidades especiais ou doenças crônicas? Não se aplica

7.1.4.22) Qual o nome do membro da família portador de necessidades especiais ou doenças crônicas? Não se aplica

7.1.5) Identificação do informante para esta moradia

7.1.5.1) Nome do informante: [redacted]

7.1.5.2) Em relação à esta moradia este informante é: Proprietário

7.1.5.3) Idade deste informante: 68

7.1.5.4) Sexo: Masculino

7.1.5.5) Vínculo empregatício: Aposentado

7.1.5.6) Renda somada de todos os que moram na família: 2 SM

7.1.5.7) Condição da moradia: Própria

7.1.5.8) Há quanto tempo vive neste local? 11

7.1.5.9) Onde vivia antes de vir morar aqui? Na comunidade

7.1.5.10) Local de nascimento: Reserva

7.1.6) Percepção deste informante

7.1.6.1) Qual a sua percepção em relação à via atual? Péssima.

7.1.6.2) Há problemas de manutenção na via atual? Não

7.1.6.3) Descrever problemas de manutenção na via atual? Não se aplica

7.1.6.4) Há problemas de segurança na via atual? Não

7.1.6.5) Descrição dos problemas de segurança na via atual? Não se aplica

7.1.6.6) Há elevado fluxo de veículos? Sim

7.1.6.7) Especificar o tipo de fluxo de veículos (passeio, carga, etc): Principalmente caminhões que transportam madeira

7.1.6.8) Há outros problemas relacionados à via atual? Não

7.1.6.9) Descrição de outros problemas de segurança na via atual? Não se aplica

7.1.6.10) Impactos do empreendimento sobre esta residência: Não se aplica

QUESTIONÁRIO SOCIOECONÔMICO	Código da Propriedade (conforme Projeto de Desapropriação) 51

7.1.6.11) Observações complementares: Nenhuma observação sobre esta moradia

7.1.7) Foto:

QUESTIONÁRIO SOCIOECONÔMICO	Código da Propriedade (conforme Projeto de Desapropriação) 51

7.2) Características da 2ª moradia (Ficha 51.2) da propriedade [redacted] (Ficha 51)

7.2.1) Aspectos físicos

7.2.1.1) Qual o tamanho da residência em m2? 36

7.2.1.2) Qual o material que predomina na construção das paredes externas? Madeira

7.2.1.3) Qual o material da cobertura? Telhas de fibrocimento

7.2.1.4) Qual o material do piso: Assoalho de Madeira

7.2.1.5) Condição geral da moradia? Boa

7.2.2) Saneamento básico

7.2.2.1) Origem da fonte d'água para esta moradia: Sanepar

7.2.2.2) A água que abastece a residência está próxima a estrada atual? Não

7.2.2.3) Obs sobre a água que abastece a residência próxima a estrada atual: Nada consta

7.2.2.4) Tem banheiro interno? Sim

7.2.2.5) Esgoto encanado? Não

7.2.2.6) Qual a destinação do esgoto? Fossa negra

7.2.2.7) Existe coleta de lixo? Sim

7.2.2.8) Qual a destinação do lixo? Coleta pública

7.2.3) Telefonia, Internet e mobilidade

7.2.3.1) Possui atendimento de serviço de telefonia? Não

7.2.3.2) Condições do serviço de telefonia: Não se aplica

7.2.3.3) Tem acesso a internet no local? Não

7.2.3.4) Condições do serviço de Internet: Não se aplica

7.2.3.5) Possui atendimento por transporte público? Não

7.2.3.6) Condições do serviço de transporte público: Boa

7.2.3.7) Quais as formas de deslocamento mais utilizadas? Veiculo próprio

7.2.4) Atendimento à saúde e assistência social

7.2.4.1)) Existe creches ou CMEIs próximos a moradia? Sim

7.2.4.2)) Para tratamento médico ou de urgência, a quais serviços de saúde recorre e onde? Cidade Reserva

7.2.4.3) Existe unidade de Saúde próximo a moradia? Boa

7.2.4.4) Como considera a estrutura física da Unidade de saúde? Boa

7.2.4.5) Como considera os serviços prestados pela Unidade de Saúde? Boa

7.2.4.6) Qual a sua percepção geral sobre os equipamento públicos presentes no bairro/região? Boa

7.2.4.7) Moradores com problemas de saúde, deficiência ou invalidez nesta moradia? Não

7.2.4.8) Qual problema? Não se aplica

7.2.4.9) O responsável/arrimo de família ou algum membro está registrado no Cadastro Único (CadÚnico): Não

7.2.4.10) Beneficiário de programas públicos de auxílio? Não

7.2.4.12) Qual o valor do programa de auxílio? Não se aplica

7.2.4.13) Recebe auxílio-doença? Não

7.2.4.14) Valor do auxílio-doença? Não se aplica

7.2.4.15) Recebe auxílio-doença desde quando? Não se aplica

7.2.4.16) Possui atendimento socioassistencial familiar (CRAS, CREAS, CAPS, etc)? Não

7.2.4.17) Qual o valor do atendimento socioassistencial familiar? Não se aplica

7.2.4.18) Qual a instituição do atendimento socioassistencial familiar? Não se aplica

7.2.4.19) Algum membro da família é portador de necessidades especiais ou doenças crônicas? Não

7.2.4.20) Portador de necessidades especiais ou doenças crônicas faz tratamento? RC48 (Portador de necessidades especiais ou doenças crônicas faz tratamento?) Não se aplica

7.2.4,21) Qual doença do membro da família portador de necessidades especiais ou doenças crônicas? Não se aplica

7.2.4.22) Qual o nome do membro da família portador de necessidades especiais ou doenças crônicas? Não se aplica

7.2.5) Identificação do informante para esta moradia

7.2.5.1) Nome do informante [redacted]

7.2.5.2) Em relação à esta moradia este informante é: Proprietário

7.2.5.3) Idade deste informante: Não informado

7.2.5.4) Sexo: Feminino

7.2.5.5) Vínculo empregatício: Não informado

7.2.5.6) Renda somada de todos os que moram na família: Não sabe

7.2.5.7) Condição da moradia: Própria

7.2.5.8) Há quanto tempo vive neste local? Não informado

7.2.5.9) Onde vivia antes de vir morar aqui? Não informado

7.2.5.10) Local de nascimento: Não informado

7.2.6) Percepção deste informante

7.2.6.1) Qual a sua percepção em relação à via atual? Nenhuma observação

7.2.6.2) Há problemas de manutenção na via atual? Sim

7.2.6.3) Descrever problemas de manutenção na via atual? Necessidade de eliminar a poeira

7.2.6.4) Há problemas de segurança na via atual? Não

7.2.6.5) Descrição dos problemas de segurança na via atual? Não se aplica

7.2.6.6) Há elevado fluxo de veículos? Sim

7.2.6.7) Especificar o tipo de fluxo de veículos (passeio, carga, etc): Principalmente caminhões que transportam madeira

7.2.6.8) Há outros problemas relacionados à via atual? Não

7.2.6.9) Descrição de outros problemas de segurança na via atual? Não se aplica

7.2.6.10) Impactos do empreendimento sobre esta residência: Não se aplica

7.2.6.11) Observações complementares: Nenhuma observação sobre esta moradia

7.2.7) Foto:

QUESTIONÁRIO SOCIOECONÔMICO	Código da Propriedade (conforme Projeto de Desapropriação) 51

Fonte: Bruna Tays Silva/2020

8) DADOS DO CADASTRADOR

Nome Completo: Bruna Tays Silva Data Cadastramento: 30/04/2020

QUESTIONÁRIO SOCIOECONÔMICO	Código da Propriedade (conforme Projeto de Desapropriação) 52

I - Características da propriedade

1) EMPREENDIMENTO

2020-04-16T16:31:18.187-03:00

2) INFORMAÇÕES DA PROPRIEDADE

Nome do proprietário	Comunidade/Localidade	Município/UF
[redacted]	José Lacerda, sede	Reserva/PR

Endereço completo

Pista de Laço

Imóvel	Área (hectares)	Matrícula/UF	Situação documental
rural	2,91	Não informado	Não informado

3) IDENTIFICAÇÂO DO ENTREVISTADO

Nome	Telefone
[redacted]	[redacted]

Endereço completo	Município/UF
José Lacerda, sede distrital	Reserva /PR

Qual a categoria do entrevistado	Categoria de não proprietário	Qual o vínculo do entrvistado com o imóvel
Proprietário	Não se aplica	Somente_trabalha

4) USOS DA PROPRIEDADE

4.1) Quais são os principais usos da propriedade

Somente_trabalha

4.2) Levantamento de dados dos usos da propriedade

Atividade de Uso	Nº de Animais	Produtividade Estimada	Destino da Produção	Renda média bruta
Não se aplica	Não se aplica	Não informado	Não se aplica	Não se aplica
Não se aplica	Não se aplica	Não se aplica	Não se aplica	Não se aplica
Gado Bovino	80	Não informado	Não informado	Não informado
Gado Leiteiro	Não se aplica	Não se aplica	Não se aplica	Não se aplica
Caprinos	Não se aplica	Não se aplica	Não se aplica	Não se aplica
Ovinos	Não se aplica	Não se aplica	Não se aplica	Não se aplica
Suínos	Não se aplica	Não se aplica	Não se aplica	Não se aplica
Aves	Não se aplica	Não se aplica	Não se aplica	Não se aplica
Leite	Não se aplica	Não se aplica	Não se aplica	Não se aplica
Queijo	Não se aplica	Não se aplica	Não se aplica	Não se aplica
Ovos	Não se aplica	Não se aplica	Não se aplica	Não se aplica
Mel	Não se aplica	Não se aplica	Não se aplica	Não se aplica

4.3) O proprietário faz uso de agrotóxico? Não

4.3.1) Quais? Não se aplica

4.3.2) Qual a destinação das embalagens? Não se aplica

QUESTIONÁRIO SOCIOECONÔMICO	Código da Propriedade (conforme Projeto de Desapropriação) 52

I - Características da propriedade

4.4) O proprietário desenvolve atividade econômica apenas nesta propriedade? Sim

4.5) Se não, especificar (se próprio, de terceiros, atividade desenvolvida, qual o tamanho da área utilizada, qual a renda obtida, quanto paga pela uso da área): Não se aplica

4.6) Possibilidade da remoção/relocação em imóvel próprio ou cedido: Sim

4.7) Na propriedade existem benfeitorias não reprodutivas (casas, galpões, estufas, garagens, entre outros): Sim

4.7.1) Quais tipos? 1 Galpão 22 por 15 mts tijolo, piso concreto e com amianto

4.7.2) Quais? Não se aplica

4.7.3) As benfeitorias não reprodutivas encontram-se: Às margens de córrego / rio em situação de risco

5) Observações sobre a propriedade e a produção:

Funciona um "tiro de laço" nesta propriedade. O projeto da rodovia deverá seccionar esta propruedade. Área de Pastagem, 80 cabeça,s matrizes para criação

6) NÚMERO DE CASAS NA PROPRIEDADE

6.1) Tem casa na propriedade? Sim

6.2) Quantas casas permanentemente ocupadas existem na propriedade? 1

6.3) Quantas casas ocasionalmente ocupadas existem na propriedade? 0

6.4) Quantas casas desocupadas existem na propriedade? 0

6.5) Total de casas na propriedade: 1

6.6) Número de casas cadastradas nesta propriedade: (apenas casas permanentemente ocupadas) 1

7) Foto:

Fonte: José Renato Teixeira da Silva/2020

QUESTIONÁRIO SOCIOECONÔMICO	Código da Propriedade (conforme Projeto de Desapropriação) 52

II - Características das moradias desta propriedade

7) HABITAÇÃO/MORADIA

7.3) Características da 3ª moradia (Ficha 52.3) da propriedade [redacted] (Ficha 52)

7.3.1) Aspectos físicos

7.3.1.1) Qual o tamanho da residência em m2? 120

7.3.1.2) Qual o material que predomina na construção das paredes externas? Madeira

7.3.1.3) Qual o material da cobertura? Telhas de fibrocimento

7.3.1.4) Qual o material do piso: Concreto com Revestimento

7.3.1.5) Condição geral da moradia? Boa

7.3.2) Saneamento básico

7.3.2.1) Origem da fonte d'água para esta moradia: Poço

7.3.2.2) A água que abastece a residência está próxima a estrada atual? Não

7.3.2.3) Obs sobre a água que abastece a residência próxima a estrada atual: Nada consta

7.3.2.4) Tem banheiro interno? Sim

7.3.2.5) Esgoto encanado? Não

7.3.2.6) Qual a destinação do esgoto? Fossa séptica

7.3.2.7) Existe coleta de lixo? Sim

7.3.2.8) Qual a destinação do lixo? Coleta pública

7.3.3) Telefonia, Internet e mobilidade

7.3.3.1) Possui atendimento de serviço de telefonia? Não

7.3.3.2) Condições do serviço de telefonia: Não se aplica

7.3.3.3) Tem acesso a internet no local? Sim

7.3.3.4) Condições do serviço de Internet: Regular

7.3.3.5) Possui atendimento por transporte público? Sim

7.3.3.6) Condições do serviço de transporte público: Boa

7.3.3.7) Quais as formas de deslocamento mais utilizadas? Transporte coletivo

7.3.4) Atendimento à saúde e assistência social

7.3.4.1)) Existe creches ou CMEIs próximos a moradia? Sim

7.3.4.2)) Para tratamento médico ou de urgência, a quais serviços de saúde recorre e onde? Telêmaco Borba

7.3.4.3) Existe unidade de Saúde próximo a moradia? Sim

7.3.4.4) Como considera a estrutura física da Unidade de saúde? Boa

7.3.4.5) Como considera os serviços prestados pela Unidade de Saúde? Boa

7.3.4.6) Qual a sua percepção geral sobre os equipamento públicos presentes no bairro/região? Segurança complicado.

7.3.4.7) Moradores com problemas de saúde, deficiência ou invalidez nesta moradia? Não

7.3.4.8) Qual problema? Não se aplica

7.3.4.9) O responsável/arrimo de família ou algum membro está registrado no Cadastro Único (CadÚnico): Não

7.3.4.10) Beneficiário de programas públicos de auxílio? Não

7.3.4.11) Qual? Não se aplica

7.3.4.12) Qual o valor do programa de auxílio? Não se aplica

7.3.4.13) Recebe auxílio-doença? Não

7.3.4.14) Valor do auxílio-doença? Não se aplica

7.3.4.15) Recebe auxílio-doença desde quando? Não se aplica

7.3.4.16) Possui atendimento socioassistencial familiar (CRAS, CREAS, CAPS, etc)? Não

7.3.4.17) Qual o valor do atendimento socioassistencial familiar? Não se aplica

7.3.4.18) Qual a instituição do atendimento socioassistencial familiar? Não se aplica

7.3.4.19) Algum membro da família é portador de necessidades especiais ou doenças crônicas? Não

7.3.4.20) Portador de necessidades especiais ou doenças crônicas faz tratamento? RC48 (Portador de necessidades especiais ou doenças crônicas faz tratamento?) Não se aplica

7.3.4,21) Qual doença do membro da família portador de necessidades especiais ou doenças crônicas? Não se aplica

7.3.4.22) Qual o nome do membro da família portador de necessidades especiais ou doenças crônicas? Não se aplica

7.3.5) Identificação do informante para esta moradia

7.3.5.1) Nome do informante: [redacted]

7.3.5.2) Em relação à esta moradia este informante é: Proprietário

7.3.5.3) Idade deste informante: 43

7.3.5.4) Sexo: Masculino

7.3.5.5) Vínculo empregatício: Autonômo

7.3.5.6) Renda somada de todos os que moram na família: 3 SM

7.3.5.7) Condição da moradia: Própria

7.3.5.8) Há quanto tempo vive neste local? 43

7.3.5.9) Onde vivia antes de vir morar aqui? Não informado

7.3.5.10) Local de nascimento: Não informado

7.3.6) Percepção deste informante

7.3.6.1) Qual a sua percepção em relação à via atual? Nenhuma observação

7.3.6.2) Há problemas de manutenção na via atual? Sim

7.3.6.3) Descrever problemas de manutenção na via atual? Necessidade de eliminar a poeira

7.3.6.4) Há problemas de segurança na via atual? Não

7.3.6.5) Descrição dos problemas de segurança na via atual? Não se aplica

7.3.6.6) Há elevado fluxo de veículos? Sim

7.3.6.7) Especificar o tipo de fluxo de veículos (passeio, carga, etc): Principalmente caminhões que transportam madeira

7.3.6.8) Há outros problemas relacionados à via atual? Não

7.3.6.9) Descrição de outros problemas de segurança na via atual? Não se aplica

7.3.6.10) Impactos do empreendimento sobre esta residência: Não se aplica

QUESTIONÁRIO SOCIOECONÔMICO	Código da Propriedade (conforme Projeto de Desapropriação) 52

7.3.6.11) Observações complementares: Família está descontente. Principal problema é a água para o animais

7.3.7) Foto:

Fonte: José Renato Teixeira da Silva/2020

QUESTIONÁRIO SOCIOECONÔMICO	Código da Propriedade (conforme Projeto de Desapropriação) 52

7.1) Características da 1ª moradia (Ficha 52.1) da propriedade [redacted] (Ficha 52)

7.1.1) Aspectos físicos

7.1.1.1) Qual o tamanho da residência em m2? 100

7.1.1.2) Qual o material que predomina na construção das paredes externas? Mista

7.1.1.3) Qual o material da cobertura? Telhas de barro

7.1.1.4) Qual o material do piso: Concreto sem Revestimento

7.1.1.5) Condição geral da moradia? Ótima

7.1.2) Saneamento básico

7.1.2.1) Origem da fonte d'água para esta moradia: Nascente

7.1.2.2) A água que abastece a residência está próxima a estrada atual? Não

7.1.2.3) Obs sobre a água que abastece a residência próxima a estrada atual: Nada consta

7.1.2.4) Tem banheiro interno? Sim

7.1.2.5) Esgoto encanado? Não

7.1.2.6) Qual a destinação do esgoto? Fossa séptica

7.1.2.7) Existe coleta de lixo?

7.1.2.8) Qual a destinação do lixo? Coleta pública

7.1.3) Telefonia, Internet e mobilidade

7.1.3.1) Possui atendimento de serviço de telefonia? Sim

7.1.3.2) Condições do serviço de telefonia: Boa

7.1.3.3) Tem acesso a internet no local? Sim

7.1.3.4) Condições do serviço de Internet: Boa

7.1.3.5) Possui atendimento por transporte público? Sim

7.1.3.6) Condições do serviço de transporte público:

7.1.3.7) Quais as formas de deslocamento mais utilizadas? Veiculo próprio

7.1.4) Atendimento à saúde e assistência social

7.1.4.1)) Existe creches ou CMEIs próximos a moradia? Sim

7.1.4.2)) Para tratamento médico ou de urgência, a quais serviços de saúde recorre e onde? Cidade de Reserva

7.1.4.3) Existe unidade de Saúde próximo a moradia? Sim

7.1.4.4) Como considera a estrutura física da Unidade de saúde? Boa

7.1.4.5) Como considera os serviços prestados pela Unidade de Saúde? Boa

7.1.4.6) Qual a sua percepção geral sobre os equipamento públicos presentes no bairro/região? Boa

7.1.4.7) Moradores com problemas de saúde, deficiência ou invalidez nesta moradia? Sim

7.1.4.8) Qual problema? Não se aplica

7.1.4.9) O responsável/arrimo de família ou algum membro está registrado no Cadastro Único (CadÚnico): Não

7.1.4.10) Beneficiário de programas públicos de auxílio? Não

7.1.4.12) Qual o valor do programa de auxílio? Não se aplica

7.1.4.13) Recebe auxílio-doença? Não

7.1.4.14) Valor do auxílio-doença? Não se aplica

7.1.4.15) Recebe auxílio-doença desde quando? Não se aplica

7.1.4.16) Possui atendimento socioassistencial familiar (CRAS, CREAS, CAPS, etc)? Não

7.1.4.17) Qual o valor do atendimento socioassistencial familiar? Não se aplica

7.1.4.18) Qual a instituição do atendimento socioassistencial familiar? Não se aplica

7.1.4.19) Algum membro da família é portador de necessidades especiais ou doenças crônicas? Não

7.1.4.20) Portador de necessidades especiais ou doenças crônicas faz tratamento? RC48 (Portador de necessidades especiais ou doenças crônicas faz tratamento?) Não se aplica

7.1.4,21) Qual doença do membro da família portador de necessidades especiais ou doenças crônicas? Não se aplica

7.1.4.22) Qual o nome do membro da família portador de necessidades especiais ou doenças crônicas? Não se aplica

7.1.5) Identificação do informante para esta moradia

7.1.5.1) Nome do informante: [redacted]

7.1.5.2) Em relação à esta moradia este informante é: Proprietário

7.1.5.3) Idade deste informante: 35

7.1.5.4) Sexo: Masculino

7.1.5.5) Vínculo empregatício: Autonômo

7.1.5.6) Renda somada de todos os que moram na família: 2_SM

7.1.5.7) Condição da moradia: Própria

7.1.5.8) Há quanto tempo vive neste local? 35

7.1.5.9) Onde vivia antes de vir morar aqui? Mesmo

7.1.5.10) Local de nascimento: Telêmaco Borba

7.1.6) Percepção deste informante

7.1.6.1) Qual a sua percepção em relação à via atual?

7.1.6.2) Há problemas de manutenção na via atual? Sim

7.1.6.3) Descrever problemas de manutenção na via atual? Necessidade de eliminar a poeira

7.1.6.4) Há problemas de segurança na via atual? Não

7.1.6.5) Descrição dos problemas de segurança na via atual? Não se aplica

7.1.6.6) Há elevado fluxo de veículos? Sim

7.1.6.7) Especificar o tipo de fluxo de veículos (passeio, carga, etc): Principalmente caminhões que transportam madeira

7.1.6.8) Há outros problemas relacionados à via atual? Não

7.1.6.9) Descrição de outros problemas de segurança na via atual? Não se aplica

7.1.6.10) Impactos do empreendimento sobre esta residência: Não se aplica

7.1.6.11) Observações complementares: Nenhuma observação sobre esta moradia

7.1.7) Foto:

QUESTIONÁRIO SOCIOECONÔMICO	Código da Propriedade (conforme Projeto de Desapropriação) 52

8) DADOS DO CADASTRADOR

Nome Completo: José Renato Teixeira da Silva Data Cadastramento: 30/04/2020 13:17:21

QUESTIONÁRIO SOCIOECONÔMICO	Código da Propriedade (conforme Projeto de Desapropriação) 53

I - Características da propriedade

1) EMPREENDIMENTO

Implantação de rodovia - PR-160 - Imbaú/Reserva

2) INFORMAÇÕES DA PROPRIEDADE

Nome do proprietário	Comunidade/Localidade	Município/UF
[redacted]	José Lacerda, sede	Reserva/PR

Endereço completo
José Lacerda, sede distrital

Imóvel	Área (hectares)	Matrícula/UF	Situação documental
Rural	3,41	2599 (RI de Reserva)	Documento de Posse

3) IDENTIFICAÇÂO DO ENTREVISTADO

Nome	Telefone
[redacted]	[redacted]

Endereço completo	Município/UF
José Lacerda, sede distrital	Reserva/PR

Qual a categoria do entrevistado	Categoria de não proprietário	Qual o vínculo do entrvistado com o imóvel
Não proprietário	Neta	Agricultura

4) USOS DA PROPRIEDADE

4.1) Quais são os principais usos da propriedade

Agricultura

4.2) Levantamento de dados dos usos da propriedade

Atividade de Uso	Nº de Animais	Produtividade Estimada	Destino da Produção	Renda média bruta
Não se aplica	Não se aplica	Não se aplica	Não se aplica	Não se aplica
Não se aplica	Não se aplica	Não se aplica	Não se aplica	Não se aplica
Gado Bovino	Não se aplica	Não se aplica	Não se aplica	Não se aplica
Gado Leiteiro	Não se aplica	Não se aplica	Não se aplica	Não se aplica
Caprinos	Não se aplica	Não se aplica	Não se aplica	Não se aplica
Ovinos	Não se aplica	Não se aplica	Não se aplica	Não se aplica
Suínos	Não se aplica	Não se aplica	Não se aplica	Não se aplica
Aves	Não se aplica	Não se aplica	Não se aplica	Não se aplica
Leite	Não se aplica	Não se aplica	Não se aplica	Não se aplica
Queijo	Não se aplica	Não se aplica	Não se aplica	Não se aplica
Ovos	Não se aplica	Não se aplica	Não se aplica	Não se aplica
Mel	Não se aplica	Não se aplica	Não se aplica	Não se aplica

4.3) O proprietário faz uso de agrotóxico? Não

4.3.1) Quais? Não se aplica

4.3.2) Qual a destinação das embalagens? Não se aplica

QUESTIONÁRIO SOCIOECONÔMICO	Código da Propriedade (conforme Projeto de Desapropriação) 53

I - Características da propriedade

4.4) O proprietário desenvolve atividade econômica apenas nesta propriedade? Sim

4.5) Se não, especificar (se próprio, de terceiros, atividade desenvolvida, qual o tamanho da área utilizada, qual a renda obtida, quanto paga pela uso da área): Não se aplica

4.6) Possibilidade da remoção/relocação em imóvel próprio ou cedido: Não

4.7) Na propriedade existem benfeitorias não reprodutivas (casas, galpões, estufas, garagens, entre outros): Não

4.7.1) Quais tipos? Não se aplica

4.7.2) Quais? Não se aplica

4.7.3) As benfeitorias não reprodutivas encontram-se: Não se enquadra em nenhuma situação de risco

5) Observações sobre a propriedade e a produção:

Arrenda a terra. A faixa de domínio atingirá a parte sul da área. Área remanescente ficará na parte norte. A faixa não edificante deverá atingir Área de mata nativa e lavoura de cultivo rotativo de grãos. Área de mata nativa e lavoura de cultivo rotativo de grãos. Reside com família na área em José Lacerda/PR

6) NÚMERO DE CASAS NA PROPRIEDADE

6.1) Tem casa na propriedade? Não

6.2) Quantas casas permanentemente ocupadas existem na propriedade? 0

6.3) Quantas casas ocasionalmente ocupadas existem na propriedade? 0

6.4) Quantas casas desocupadas existem na propriedade? 0

6.5) Total de casas na propriedade: 0

6.6) Número de casas cadastradas nesta propriedade: (apenas casas permanentemente ocupadas) 0

7) Foto:

Fonte: Carolina Iarosz/2020

8) DADOS DO CADASTRADOR

Nome Completo: Carolina Iarosz Data Cadastramento: 30/04/2020

QUESTIONÁRIO SOCIOECONÔMICO	Código da Propriedade (conforme Projeto de Desapropriação) 54

I - Características da propriedade

1) EMPREENDIMENTO

Implantação de rodovia - PR-160 - Imbaú/Reserva

2) INFORMAÇÕES DA PROPRIEDADE

Nome do proprietário	Comunidade/Localidade	Município/UF
[redacted]	José Lacerda, sede	Reserva/PR

Endereço completo: Bairro Cruzeiro

Imóvel	Área (hectares)	Matrícula/UF	Situação documental
Rural	66,79	3891 (RI de Reserva)	Escritura registrada

3) IDENTIFICAÇÂO DO ENTREVISTADO

Nome	Telefone
[redacted]	[redacted]

Endereço completo	Município/UF
Reserva.	Reserva/PR

Qual a categoria do entrevistado	Categoria de não proprietário	Qual o vínculo do entrvistado com o imóvel
Não proprietário	Filho do proprietário	Agricultura

4) USOS DA PROPRIEDADE

4.1) Quais são os principais usos da propriedade

Agricultura

4.2) Levantamento de dados dos usos da propriedade

Atividade de Uso	Nº de Animais	Produtividade Estimada	Destino da Produção	Renda média bruta
Soja, trigo e	Não se aplica	Não se aplica	Grãos para a Coamo	Não informado
Não se aplica	Não se aplica	Não se aplica	Não se aplica	Não se aplica
Gado Bovino	Não se aplica	Não se aplica	Não se aplica	Não se aplica
Gado Leiteiro	Não se aplica	Não se aplica	Não se aplica	Não se aplica
Caprinos	Não se aplica	Não se aplica	Não se aplica	Não se aplica
Ovinos	Não se aplica	Não se aplica	Não se aplica	Não se aplica
Suínos	Não se aplica	Não se aplica	Não se aplica	Não se aplica
Aves	Não se aplica	Não se aplica	Não se aplica	Não se aplica
Leite	Não se aplica	Não se aplica	Não se aplica	Não se aplica
Queijo	Não se aplica	Não se aplica	Não se aplica	Não se aplica
Ovos	Não se aplica	Não se aplica	Não se aplica	Não se aplica
Mel	Não se aplica	Não se aplica	Não se aplica	Não se aplica

4.3) O proprietário faz uso de agrotóxico? Sim

4.3.1) Quais? Vários

4.3.2) Qual a destinação das embalagens? Faz devolução.

QUESTIONÁRIO SOCIOECONÔMICO	Código da Propriedade (conforme Projeto de Desapropriação) 54

I - Características da propriedade

4.4) O proprietário desenvolve atividade econômica apenas nesta propriedade? Sim

4.5) Se não, especificar (se próprio, de terceiros, atividade desenvolvida, qual o tamanho da área utilizada, qual a renda obtida, quanto paga pela uso da área): Não se aplica

4.6) Possibilidade da remoção/relocação em imóvel próprio ou cedido: Não

4.7) Na propriedade existem benfeitorias não reprodutivas (casas, galpões, estufas, garagens, entre outros): Sim

4.7.1) Quais tipos? 2 Barracões

4.7.2) Quais? Não se aplica

4.7.3) As benfeitorias não reprodutivas encontram-se: Próximas de nascentes

5) Observações sobre a propriedade e a produção:

A propriedade é arrendada. Produz cerca de 400 mil por mês (o arrendatário). A faixa de domínio atingirá o meio da propriedade, ficando uma área remanascente a leste e outra a oeste. A faixa não edificante deverá atingir área de mata ativa e área de cultivo rotativo de grãos. Atingirá área de mata ativa e área de cultivo rotativo de grãos. Proprietário reside em Reserva/PR

6) NÚMERO DE CASAS NA PROPRIEDADE

6.1) Tem casa na propriedade? Sim

6.2) Quantas casas permanentemente ocupadas existem na propriedade? 1

6.3) Quantas casas ocasionalmente ocupadas existem na propriedade? 0

6.4) Quantas casas desocupadas existem na propriedade? 1

6.5) Total de casas na propriedade: 2

6.6) Número de casas cadastradas nesta propriedade: (apenas casas permanentemente ocupadas) 1

7) Foto:

Fonte: Bruna Tays Silva/2020

QUESTIONÁRIO SOCIOECONÔMICO	Código da Propriedade (conforme Projeto de Desapropriação) 54

II - Características das moradias desta propriedade

7) HABITAÇÃO/MORADIA

7.1) Características da 1ª moradia (Ficha 54.1) da propriedade [redacted] (Ficha 54)

7.1.1) Aspectos físicos

7.1.1.1) Qual o tamanho da residência em m2? 60

7.1.1.2) Qual o material que predomina na construção das paredes externas? Alvenaria Sem Reboco

7.1.1.3) Qual o material da cobertura? Telhas de barro

7.1.1.4) Qual o material do piso: Concreto com Revestimento

7.1.1.5) Condição geral da moradia? Boa

7.1.2) Saneamento básico

7.1.2.1) Origem da fonte d'água para esta moradia: Nascente

7.1.2.2) A água que abastece a residência está próxima a estrada atual? Sim

7.1.2.3) Obs sobre a água que abastece a residência próxima a estrada atual: A propriedade possui córregos, açudes e nascentes na divisa da propriedade. A estrada vai passar perto

7.1.2.4) Tem banheiro interno? Sim

7.1.2.5) Esgoto encanado? Não

7.1.2.6) Qual a destinação do esgoto? Fossa séptica

7.1.2.7) Existe coleta de lixo? Não

7.1.2.8) Qual a destinação do lixo? Enterra

7.1.3) Telefonia, Internet e mobilidade

7.1.3.1) Possui atendimento de serviço de telefonia? Não

7.1.3.2) Condições do serviço de telefonia: Não se aplica

7.1.3.3) Tem acesso a internet no local? Não

7.1.3.4) Condições do serviço de Internet: Não se aplica

7.1.3.5) Possui atendimento por transporte público? Não

7.1.3.6) Condições do serviço de transporte público: Boa

7.1.3.7) Quais as formas de deslocamento mais utilizadas? Veiculo próprio

7.1.4) Atendimento à saúde e assistência social

7.1.4.1)) Existe creches ou CMEIs próximos a moradia? Não

7.1.4.2)) Para tratamento médico ou de urgência, a quais serviços de saúde recorre e onde? Ponta Grossa

7.1.4.3) Existe unidade de Saúde próximo a moradia? Não

7.1.4.4) Como considera a estrutura física da Unidade de saúde?

7.1.4.5) Como considera os serviços prestados pela Unidade de Saúde?

7.1.4.6) Qual a sua percepção geral sobre os equipamento públicos presentes no bairro/região?

7.1.4.7) Moradores com problemas de saúde, deficiência ou invalidez nesta moradia? Não

7.1.4.8) Qual problema? Não se aplica

7.1.4.9) O responsável/arrimo de família ou algum membro está registrado no Cadastro Único (CadÚnico): Não

7.1.4.10) Beneficiário de programas públicos de auxílio? Não

7.1.4.11) Qual? Não se aplica

7.1.4.12) Qual o valor do programa de auxílio? Não se aplica

7.1.4.13) Recebe auxílio-doença? Não

7.1.4.14) Valor do auxílio-doença? Não se aplica

7.1.4.15) Recebe auxílio-doença desde quando? Não se aplica

7.1.4.16) Possui atendimento socioassistencial familiar (CRAS, CREAS, CAPS, etc)? Não

7.1.4.17) Qual o valor do atendimento socioassistencial familiar? Não se aplica

7.1.4.18) Qual a instituição do atendimento socioassistencial familiar? Não se aplica

7.1.4.19) Algum membro da família é portador de necessidades especiais ou doenças crônicas? Não

7.1.4.20) Portador de necessidades especiais ou doenças crônicas faz tratamento? RC48 (Portador de necessidades especiais ou doenças crônicas faz tratamento?) Não se aplica

7.1.4,21) Qual doença do membro da família portador de necessidades especiais ou doenças crônicas? Não se aplica

7.1.4.22) Qual o nome do membro da família portador de necessidades especiais ou doenças crônicas? Não se aplica

7.1.5) Identificação do informante para esta moradia

7.1.5.1) Nome do informante [redacted]

7.1.5.2) Em relação à esta moradia este informante é: Outro

7.1.5.3) Idade deste informante: 52

7.1.5.4) Sexo: Masculino

7.1.5.5) Vínculo empregatício: Funcionário privado

7.1.5.6) Renda somada de todos os que moram na família: Não sabe

7.1.5.7) Condição da moradia: Própria

7.1.5.8) Há quanto tempo vive neste local? Não informado

7.1.5.9) Onde vivia antes de vir morar aqui? Mora na região a vida toda

7.1.5.10) Local de nascimento: Não informado

7.1.6) Percepção deste informante

7.1.6.1) Qual a sua percepção em relação à via atual? A obra é Interessante, mas está demorando demais.

7.1.6.2) Há problemas de manutenção na via atual? Não

7.1.6.3) Descrever problemas de manutenção na via atual? Não se aplica

7.1.6.4) Há problemas de segurança na via atual? Não

7.1.6.5) Descrição dos problemas de segurança na via atual? Não se aplica

7.1.6.6) Há elevado fluxo de veículos? Sim

7.1.6.7) Especificar o tipo de fluxo de veículos (passeio, carga, etc): Caminhões

7.1.6.8) Há outros problemas relacionados à via atual? Não

7.1.6.9) Descrição de outros problemas de segurança na via atual? Não se aplica

7.1.6.10) Impactos do empreendimento sobre esta residência: Não se aplica

7.1.6.11) Observações complementares: O estrada vai facilitar o escoamento para o Norte do Paraná, essa é A estada rural mais movimentada da região.

7.1.7) Foto:

Fonte: Bruna Tays Silva/2020

8) DADOS DO CADASTRADOR

Nome Completo: Bruna Tays Silva Data Cadastramento: 22/04/2020

QUESTIONÁRIO SOCIOECONÔMICO	Código da Propriedade (conforme Projeto de Desapropriação) 55

I - Características da propriedade

1) EMPREENDIMENTO

Implantação de rodovia - PR-160 - Imbaú/Reserva

2) INFORMAÇÕES DA PROPRIEDADE

Nome do proprietário	Comunidade/Localidade	Município/UF
[redacted]	Distrito José Lacerda	Reserva/PR

Endereço completo

Rodovia PR-160, Distrito José Lacerda

Imóvel	Área (hectares)	Matrícula/UF	Situação documental
Rural	108,67	399 (RI de Reserva)	Escritura registrada

3) IDENTIFICAÇÂO DO ENTREVISTADO

Nome	Telefone
[redacted]	[redacted]

Endereço completo	Município/UF
Rodovia PR-160, Distrito José Lacerda	Curitiba/PR

Qual a categoria do entrevistado	Categoria de não proprietário	Qual o vínculo do entrvistado com o imóvel
Proprietário	Não se aplica	Agricultura

4) USOS DA PROPRIEDADE

4.1) Quais são os principais usos da propriedade

Agricultura

4.2) Levantamento de dados dos usos da propriedade

Atividade de Uso	Nº de Animais	Produtividade Estimada	Destino da Produção	Renda média bruta
Soja	Não se aplica	Não se aplica	Cooperativa Cosmo	Não informado
Não se aplica	Não se aplica	Não se aplica	Não se aplica	Não se aplica
Gado Bovino	Não se aplica	Não se aplica	Não se aplica	Não se aplica
Gado Leiteiro	Não se aplica	Não se aplica	Não se aplica	Não se aplica
Caprinos	Não se aplica	Não se aplica	Não se aplica	Não se aplica
Ovinos	Não se aplica	Não se aplica	Não se aplica	Não se aplica
Suínos	Não se aplica	Não se aplica	Não se aplica	Não se aplica
Aves	Não se aplica	Não se aplica	Não se aplica	Não se aplica
Leite	Não se aplica	Não se aplica	Não se aplica	Não se aplica
Queijo	Não se aplica	Não se aplica	Não se aplica	Não se aplica
Ovos	Não se aplica	Não se aplica	Não se aplica	Não se aplica
Mel	Não se aplica	Não se aplica	Não se aplica	Não se aplica

4.3) O proprietário faz uso de agrotóxico? Sim

4.3.1) Quais? Herbicidas

4.3.2) Qual a destinação das embalagens? Devolução

QUESTIONÁRIO SOCIOECONÔMICO	Código da Propriedade (conforme Projeto de Desapropriação) 55

I - Características da propriedade

4.4) O proprietário desenvolve atividade econômica apenas nesta propriedade? Não

4.5) Se não, especificar (se próprio, de terceiros, atividade desenvolvida, qual o tamanho da área utilizada, qual a renda obtida, quanto paga pela uso da área): Próprio em Imbaú

4.6) Possibilidade da remoção/relocação em imóvel próprio ou cedido: Não

4.7) Na propriedade existem benfeitorias não reprodutivas (casas, galpões, estufas, garagens, entre outros): Sim

4.7.1) Quais tipos? Estufa

4.7.2) Quais? Não se aplica

4.7.3) As benfeitorias não reprodutivas encontram-se: Não se enquadra em nenhuma situação de risco

5) Observações sobre a propriedade e a produção:

A faixa de domínio atingirá parte frontal da área da propriedade. A faixa não edificante deverá atingir área de mata ativa e área de cultivo rotativo de grãos. Proprietário reside em Curitiba/PR

6) NÚMERO DE CASAS NA PROPRIEDADE

6.1) Tem casa na propriedade? Não

6.2) Quantas casas permanentemente ocupadas existem na propriedade? 0

6.3) Quantas casas ocasionalmente ocupadas existem na propriedade? 0

6.4) Quantas casas desocupadas existem na propriedade? 0

6.5) Total de casas na propriedade: 0

6.6) Número de casas cadastradas nesta propriedade: (apenas casas permanentemente ocupadas) 0

7) Foto:

Fonte: José Renato Teixeira da Silva/2020

8) DADOS DO CADASTRADOR

Nome Completo: José Renato Teixeira da Silva Data Cadastramento: 01/05/2020

QUESTIONÁRIO SOCIOECONÔMICO	Código da Propriedade (conforme Projeto de Desapropriação) 56

I - Características da propriedade

1) EMPREENDIMENTO

Implantação de rodovia - PR-160 - Imbaú/Reserva

2) INFORMAÇÕES DA PROPRIEDADE

Nome do proprietário	Comunidade/Localidade	Município/UF
[redacted]	José Lacerda	Reserva /PR

Endereço completo

Rodovia PR-160, Distrito José Lacerda

Imóvel	Área (hectares)	Matrícula/UF	Situação documental
Rural	25,07	7022 (RI de Reserva)	Escritura registrada

3) IDENTIFICAÇÂO DO ENTREVISTADO

Nome	Telefone
[redacted]	Não informado

Endereço completo	Município/UF
Rodovia PR-160, Distrito José Lacerda	Reserva. José Lacerda

Qual a categoria do entrevistado	Categoria de não proprietário	Qual o vínculo do entrvistado com o imóvel
Proprietário	Não se aplica	Agricultura

4) USOS DA PROPRIEDADE

4.1) Quais são os principais usos da propriedade

Agricultura

4.2) Levantamento de dados dos usos da propriedade

Atividade de Uso	Nº de Animais	Produtividade Estimada	Destino da Produção	Renda média bruta
Milho	Não se aplica	Não se aplica	Não informado	Não informado
Não se aplica	Não se aplica	Não se aplica	Não se aplica	Não se aplica
Gado Bovino	Não se aplica	Não se aplica	Não se aplica	Não se aplica
Gado Leiteiro	Não se aplica	Não se aplica	Não se aplica	Não se aplica
Caprinos	Não se aplica	Não se aplica	Não se aplica	Não se aplica
Ovinos	Não se aplica	Não se aplica	Não se aplica	Não se aplica
Suínos	Não se aplica	Não se aplica	Não se aplica	Não se aplica
Aves	Não se aplica	Não se aplica	Não se aplica	Não se aplica
Leite	Não se aplica	Não se aplica	Não se aplica	Não se aplica
Queijo	Não se aplica	Não se aplica	Não se aplica	Não se aplica
Ovos	Não se aplica	Não se aplica	Não se aplica	Não se aplica
Mel	Não se aplica	Não se aplica	Não se aplica	Não se aplica

4.3) O proprietário faz uso de agrotóxico? Sim

4.3.1) Quais? Herbicidas

4.3.2) Qual a destinação das embalagens? Devolução

QUESTIONÁRIO SOCIOECONÔMICO	Código da Propriedade (conforme Projeto de Desapropriação) 56

I - Características da propriedade

4.4) O proprietário desenvolve atividade econômica apenas nesta propriedade? Sim

4.5) Se não, especificar (se próprio, de terceiros, atividade desenvolvida, qual o tamanho da área utilizada, qual a renda obtida, quanto paga pela uso da área): Não se aplica

4.6) Possibilidade da remoção/relocação em imóvel próprio ou cedido: Sim

4.7) Na propriedade existem benfeitorias não reprodutivas (casas, galpões, estufas, garagens, entre outros): Não

4.7.1) Quais tipos? Não se aplica

4.7.2) Quais? Não se aplica

4.7.3) As benfeitorias não reprodutivas encontram-se: Não se enquadra em nenhuma situação de risco

5) Observações sobre a propriedade e a produção:

A faixa de domínio atingirá parte frontal da área da propriedade. A faixa não edificante deverá atingir área de mata ativa e área de cultivo rotativo de grãos. Atingirá área de mata ativa e área de cultivo rotativo de grãos. Cerca com mourão de madeira e fio de arame Proprietário reside em Queimados/PR

6) NÚMERO DE CASAS NA PROPRIEDADE

6.1) Tem casa na propriedade? Não

6.2) Quantas casas permanentemente ocupadas existem na propriedade? 0

6.3) Quantas casas ocasionalmente ocupadas existem na propriedade? 0

6.4) Quantas casas desocupadas existem na propriedade? 0

6.5) Total de casas na propriedade: 0

6.6) Número de casas cadastradas nesta propriedade: (apenas casas permanentemente ocupadas) 0

7) Foto:

Fonte: José Renato Teixeira da Silva/2020

8) DADOS DO CADASTRADOR

Nome Completo: José Renato Teixeira da Silva Data Cadastramento: 01/05/2020

QUESTIONÁRIO SOCIOECONÔMICO	Código da Propriedade (conforme Projeto de Desapropriação) 57

I - Características da propriedade

1) EMPREENDIMENTO

Implantação de rodovia - PR-160 - Imbaú/Reserva

2) INFORMAÇÕES DA PROPRIEDADE

Nome do proprietário	Comunidade/Localidade	Município/UF
[redacted]	José Lacerda	Reserva /PR

Endereço completo

Rodovia PR-160, Distrito José Lacerda

Imóvel	Área (hectares)	Matrícula/UF	Situação documental
Rural	31,34	2526 (RI de Reserva)	Escritura registrada

3) IDENTIFICAÇÂO DO ENTREVISTADO

Nome	Telefone
[redacted]	Não informado

Endereço completo	Município/UF
Rodovia PR-160, Distrito José Lacerda	Curitiba /PR

Qual a categoria do entrevistado	Categoria de não proprietário	Qual o vínculo do entrvistado com o imóvel
Proprietário	Não se aplica	Agricultura

4) USOS DA PROPRIEDADE

4.1) Quais são os principais usos da propriedade

Agricultura

4.2) Levantamento de dados dos usos da propriedade

Atividade de Uso	Nº de Animais	Produtividade Estimada	Destino da Produção	Renda média bruta
Milho	Não se aplica	Não se aplica	Não informado	Não informado
Não se aplica	Não se aplica	Não se aplica	Não se aplica	Não se aplica
Gado Bovino	Não se aplica	Não se aplica	Não se aplica	Não se aplica
Gado Leiteiro	Não se aplica	Não se aplica	Não se aplica	Não se aplica
Caprinos	Não se aplica	Não se aplica	Não se aplica	Não se aplica
Ovinos	Não se aplica	Não se aplica	Não se aplica	Não se aplica
Suínos	Não se aplica	Não se aplica	Não se aplica	Não se aplica
Aves	Não se aplica	Não se aplica	Não se aplica	Não se aplica
Leite	Não se aplica	Não se aplica	Não se aplica	Não se aplica
Queijo	Não se aplica	Não se aplica	Não se aplica	Não se aplica
Ovos	Não se aplica	Não se aplica	Não se aplica	Não se aplica
Mel	Não se aplica	Não se aplica	Não se aplica	Não se aplica

4.3) O proprietário faz uso de agrotóxico? Sim

4.3.1) Quais? Herbicidas

4.3.2) Qual a destinação das embalagens? Devolução

QUESTIONÁRIO SOCIOECONÔMICO	Código da Propriedade (conforme Projeto de Desapropriação) 57

I - Características da propriedade

4.4) O proprietário desenvolve atividade econômica apenas nesta propriedade? Sim

4.5) Se não, especificar (se próprio, de terceiros, atividade desenvolvida, qual o tamanho da área utilizada, qual a renda obtida, quanto paga pela uso da área): Não se aplica

4.6) Possibilidade da remoção/relocação em imóvel próprio ou cedido: Sim

4.7) Na propriedade existem benfeitorias não reprodutivas (casas, galpões, estufas, garagens, entre outros): Não

4.7.1) Quais tipos? Não se aplica

4.7.2) Quais? Não se aplica

4.7.3) As benfeitorias não reprodutivas encontram-se: Não se enquadra em nenhuma situação de risco

5) Observações sobre a propriedade e a produção:

A faixa de domínio atingirá parte frontal da área da propriedade. A faixa não edificante deverá atingir área de pastagem, plantação de pinus, cultivo rotativo de grãos. Atingirá área de pastagem, plantação de eucalipto, cultivo rotativo de grãos e mata nativa. Cerca com mourão em madeira e fios de arame. Proprietário reside em José Lacerda/PR

6) NÚMERO DE CASAS NA PROPRIEDADE

6.1) Tem casa na propriedade? Não

6.2) Quantas casas permanentemente ocupadas existem na propriedade? 0

6.3) Quantas casas ocasionalmente ocupadas existem na propriedade? 0

6.4) Quantas casas desocupadas existem na propriedade? 0

6.5) Total de casas na propriedade: 0

6.6) Número de casas cadastradas nesta propriedade: (apenas casas permanentemente ocupadas) 0

7) Foto:

Fonte: José Renato Teixeira da Silva/2020

8) DADOS DO CADASTRADOR

Nome Completo: José Renato Teixeira da Silva Data Cadastramento: 01/05/2020

QUESTIONÁRIO SOCIOECONÔMICO	Código da Propriedade (conforme Projeto de Desapropriação) 58

I - Características da propriedade

1) EMPREENDIMENTO

Implantação de rodovia - PR-160 - Imbaú/Reserva

2) INFORMAÇÕES DA PROPRIEDADE

Nome do proprietário	Comunidade/Localidade	Município/UF
[redacted]	Distrito José Lacerda	Reserva/PR

Endereço completo

Rodovia PR-160, Distrito José Lacerda

Imóvel	Área (hectares)	Matrícula/UF	Situação documental
Rural	19,37	399 (RI de Reserva)	Escritura registrada

3) IDENTIFICAÇÂO DO ENTREVISTADO

Nome	Telefone
[redacted]	[redacted]

Endereço completo	Município/UF
Rodovia PR-160, Distrito José Lacerda	Curitiba/PR

Qual a categoria do entrevistado	Categoria de não proprietário	Qual o vínculo do entrvistado com o imóvel
Proprietário	Não se aplica	Agricultura

4) USOS DA PROPRIEDADE

4.1) Quais são os principais usos da propriedade

Agricultura

4.2) Levantamento de dados dos usos da propriedade

Atividade de Uso	Nº de Animais	Produtividade Estimada	Destino da Produção	Renda média bruta
Soja	Não se aplica	Não se aplica	Cooperativa Cosmo	Não informado
Não se aplica	Não se aplica	Não se aplica	Não se aplica	Não se aplica
Gado Bovino	Não se aplica	Não se aplica	Não se aplica	Não se aplica
Gado Leiteiro	Não se aplica	Não se aplica	Não se aplica	Não se aplica
Caprinos	Não se aplica	Não se aplica	Não se aplica	Não se aplica
Ovinos	Não se aplica	Não se aplica	Não se aplica	Não se aplica
Suínos	Não se aplica	Não se aplica	Não se aplica	Não se aplica
Aves	Não se aplica	Não se aplica	Não se aplica	Não se aplica
Leite	Não se aplica	Não se aplica	Não se aplica	Não se aplica
Queijo	Não se aplica	Não se aplica	Não se aplica	Não se aplica
Ovos	Não se aplica	Não se aplica	Não se aplica	Não se aplica
Mel	Não se aplica	Não se aplica	Não se aplica	Não se aplica

4.3) O proprietário faz uso de agrotóxico? Sim

4.3.1) Quais? Herbicidas

4.3.2) Qual a destinação das embalagens? Devolução

QUESTIONÁRIO SOCIOECONÔMICO	Código da Propriedade (conforme Projeto de Desapropriação) 58

I - Características da propriedade

4.4) O proprietário desenvolve atividade econômica apenas nesta propriedade? Não

4.5) Se não, especificar (se próprio, de terceiros, atividade desenvolvida, qual o tamanho da área utilizada, qual a renda obtida, quanto paga pela uso da área): Próprio em Imbaú

4.6) Possibilidade da remoção/relocação em imóvel próprio ou cedido: Não

4.7) Na propriedade existem benfeitorias não reprodutivas (casas, galpões, estufas, garagens, entre outros): Sim

4.7.1) Quais tipos? Estufa

4.7.2) Quais? Não se aplica

4.7.3) As benfeitorias não reprodutivas encontram-se: Não se enquadra em nenhuma situação de risco

5) Observações sobre a propriedade e a produção:

A faixa de domínio atingirá parte frontal da área da propriedade. A faixa não edificante deverá atingir área de mata ativa e área de cultivo rotativo de grãos. Proprietário reside em Curitiba/PR

6) NÚMERO DE CASAS NA PROPRIEDADE

6.1) Tem casa na propriedade? Não

6.2) Quantas casas permanentemente ocupadas existem na propriedade? 0

6.3) Quantas casas ocasionalmente ocupadas existem na propriedade? 0

6.4) Quantas casas desocupadas existem na propriedade? 0

6.5) Total de casas na propriedade: 0

6.6) Número de casas cadastradas nesta propriedade: (apenas casas permanentemente ocupadas) 0

7) Foto:

Fonte: José Renato Teixeira da Silva/2020

8) DADOS DO CADASTRADOR

Nome Completo: José Renato Teixeira da Silva Data Cadastramento: 01/05/2020

QUESTIONÁRIO SOCIOECONÔMICO	Código da Propriedade (conforme Projeto de Desapropriação) 59

I - Características da propriedade

1) EMPREENDIMENTO

Implantação de rodovia - PR-160 - Imbaú/Reserva

2) INFORMAÇÕES DA PROPRIEDADE

Nome do proprietário	Comunidade/Localidade	Município/UF
[redacted]	José Lacerda	Reserva /PR

Endereço completo

Rodovia PR-160, Distrito José Lacerda

Imóvel	Área (hectares)	Matrícula/UF	Situação documental
Rural	409,66	2852 (RI de Reserva)	Escritura registrada

3) IDENTIFICAÇÂO DO ENTREVISTADO

Nome	Telefone
[redacted]	Não informado

Endereço completo	Município/UF
Rodovia PR-160, Distrito José Lacerda	Reserva/PR

Qual a categoria do entrevistado	Categoria de não proprietário	Qual o vínculo do entrvistado com o imóvel
Proprietário	Não se aplica	Agricultura

4) USOS DA PROPRIEDADE

4.1) Quais são os principais usos da propriedade

Agricultura

4.2) Levantamento de dados dos usos da propriedade

Atividade de Uso	Nº de Animais	Produtividade Estimada	Destino da Produção	Renda média bruta
Soja	Não se aplica	Não se aplica	Não informado	Não informado
Não se aplica	Não se aplica	Não se aplica	Não se aplica	Não se aplica
Gado Bovino	Não se aplica	Não se aplica	Não se aplica	Não se aplica
Gado Leiteiro	Não se aplica	Não se aplica	Não se aplica	Não se aplica
Caprinos	Não se aplica	Não se aplica	Não se aplica	Não se aplica
Ovinos	Não se aplica	Não se aplica	Não se aplica	Não se aplica
Suínos	Não se aplica	Não se aplica	Não se aplica	Não se aplica
Aves	Não se aplica	Não se aplica	Não se aplica	Não se aplica
Leite	Não se aplica	Não se aplica	Não se aplica	Não se aplica
Queijo	Não se aplica	Não se aplica	Não se aplica	Não se aplica
Ovos	Não se aplica	Não se aplica	Não se aplica	Não se aplica
Mel	Não se aplica	Não se aplica	Não se aplica	Não se aplica

4.3) O proprietário faz uso de agrotóxico? Não

4.3.1) Quais? Não se aplica

4.3.2) Qual a destinação das embalagens? Não se aplica

QUESTIONÁRIO SOCIOECONÔMICO	Código da Propriedade (conforme Projeto de Desapropriação) 59

I - Características da propriedade

4.4) O proprietário desenvolve atividade econômica apenas nesta propriedade? Sim

4.5) Se não, especificar (se próprio, de terceiros, atividade desenvolvida, qual o tamanho da área utilizada, qual a renda obtida, quanto paga pela uso da área): Não se aplica

4.6) Possibilidade da remoção/relocação em imóvel próprio ou cedido: Sim

4.7) Na propriedade existem benfeitorias não reprodutivas (casas, galpões, estufas, garagens, entre outros): Não

4.7.1) Quais tipos? Não se aplica

4.7.2) Quais? Não se aplica

4.7.3) As benfeitorias não reprodutivas encontram-se: Não se enquadra em nenhuma situação de risco

5) Observações sobre a propriedade e a produção:

A faixa de domínio atingirá parte frontal da área da propriedade. A faixa não edificante deverá atingir área de plantio de eucalipto. Proprietário reside em Curitba/PR

6) NÚMERO DE CASAS NA PROPRIEDADE

6.1) Tem casa na propriedade? Não

6.2) Quantas casas permanentemente ocupadas existem na propriedade? 0

6.3) Quantas casas ocasionalmente ocupadas existem na propriedade? 0

6.4) Quantas casas desocupadas existem na propriedade? 0

6.5) Total de casas na propriedade: 0

6.6) Número de casas cadastradas nesta propriedade: (apenas casas permanentemente ocupadas) 0

7) Foto:

Fonte: José Renato Teixeira da Silva/2020

8) DADOS DO CADASTRADOR

Nome Completo: José Renato Teixeira da Silva Data Cadastramento: 01/05/2020

QUESTIONÁRIO SOCIOECONÔMICO	Código da Propriedade (conforme Projeto de Desapropriação) 60

I - Características da propriedade

1) EMPREENDIMENTO

Implantação de rodovia - PR-160 - Imbaú/Reserva

2) INFORMAÇÕES DA PROPRIEDADE

Nome do proprietário	Comunidade/Localidade	Município/UF
Proprietário não identificado	Erval de Cima (Agro	Reserva/PR

Endereço completo

Rodovia PR-160, Erval de Cima

Imóvel	Área (hectares)	Matrícula/UF	Situação documental
Rural	11,19	Não informado	Escritura registrada

3) IDENTIFICAÇÂO DO ENTREVISTADO

Nome	Telefone
[redacted]	[redacted]
Endereço completo	Município/UF
Imbaú	Imbaú/PR

Qual a categoria do entrevistado	Categoria de não proprietário	Qual o vínculo do entrvistado com o imóvel
Proprietário	Não se aplica	Armazém e classificação tomate

4) USOS DA PROPRIEDADE

4.1) Quais são os principais usos da propriedade

Armazém e classificação tomate maçã mais 1 residência

4.2) Levantamento de dados dos usos da propriedade

Atividade de Uso	Nº de Animais	Produtividade Estimada	Destino da Produção	Renda média bruta
Não se aplica	Não se aplica	Não informado	Não se aplica	Não se aplica
Não se aplica	Não se aplica	Não se aplica	Não se aplica	Não se aplica
Gado Bovino	10	Não informado	Doméstico	Não informado
Gado Leiteiro	Não se aplica	Não se aplica	Não se aplica	Não se aplica
Caprinos	Não se aplica	Não se aplica	Não se aplica	Não se aplica
Ovinos	30	Não se aplica	Doméstico	Não informado
Suínos	Não se aplica	Não se aplica	Não se aplica	Não se aplica
Aves	50	Não informado	Doméstico	Não informado
Leite	Não se aplica	Não se aplica	Não se aplica	Não se aplica
Queijo	Não se aplica	Não se aplica	Não se aplica	Não se aplica
Ovos	Não se aplica	1	Consumo doméstico	Não informado
Mel	Não se aplica	Não se aplica	Não se aplica	Não se aplica

4.3) O proprietário faz uso de agrotóxico? Não

4.3.1) Quais? Não se aplica

4.3.2) Qual a destinação das embalagens? Não se aplica

QUESTIONÁRIO SOCIOECONÔMICO	Código da Propriedade (conforme Projeto de Desapropriação) 60

I - Características da propriedade

4.4) O proprietário desenvolve atividade econômica apenas nesta propriedade? Sim

4.5) Se não, especificar (se próprio, de terceiros, atividade desenvolvida, qual o tamanho da área utilizada, qual a renda obtida, quanto paga pela uso da área): Não se aplica

4.6) Possibilidade da remoção/relocação em imóvel próprio ou cedido: Não

4.7) Na propriedade existem benfeitorias não reprodutivas (casas, galpões, estufas, garagens, entre outros): Sim

4.7.1) Quais tipos? Galpão armazém administrativo e casa

4.7.2) Quais? Não se aplica

4.7.3) As benfeitorias não reprodutivas encontram-se: Não se enquadra em nenhuma situação de risco

5) Observações sobre a propriedade e a produção:

A faixa de domínio atingirá parte frontal da área da propriedade. A faixa não edificante deverá atingir cobertura de uma barração de produção de hortaliças e vegetais. Atingirá cerca com mourão em concreto e fios de arame liso. Área de pastagem Proprietário reside no imóvel

6) NÚMERO DE CASAS NA PROPRIEDADE

6.1) Tem casa na propriedade? Sim

6.2) Quantas casas permanentemente ocupadas existem na propriedade? 1

6.3) Quantas casas ocasionalmente ocupadas existem na propriedade? 0

6.4) Quantas casas desocupadas existem na propriedade? 0

6.5) Total de casas na propriedade: 1

6.6) Número de casas cadastradas nesta propriedade: (apenas casas permanentemente ocupadas) 1

7) Foto:

Fonte: José Renato Teixeira da Silva/2020

QUESTIONÁRIO SOCIOECONÔMICO	Código da Propriedade (conforme Projeto de Desapropriação) 60

II - Características das moradias desta propriedade

7) HABITAÇÃO/MORADIA

7.1) Características da 1ª moradia (Ficha 60.1) da propriedade Proprietário não identificado (Ficha 60)

7.1.1) Aspectos físicos

7.1.1.1) Qual o tamanho da residência em m2? 300

7.1.1.2) Qual o material que predomina na construção das paredes externas? Alvenaria e Concreto

7.1.1.3) Qual o material da cobertura? Telhas de barro

7.1.1.4) Qual o material do piso: Concreto sem Revestimento

7.1.1.5) Condição geral da moradia? Ótima

7.1.2) Saneamento básico

7.1.2.1) Origem da fonte d'água para esta moradia: Poço

7.1.2.2) A água que abastece a residência está próxima a estrada atual? Não

7.1.2.3) Obs sobre a água que abastece a residência próxima a estrada atual: Nada consta

7.1.2.4) Tem banheiro interno? Sim

7.1.2.5) Esgoto encanado? Não

7.1.2.6) Qual a destinação do esgoto? Fossa séptica

7.1.2.7) Existe coleta de lixo? Sim

7.1.2.8) Qual a destinação do lixo? Coleta pública

7.1.3) Telefonia, Internet e mobilidade

7.1.3.1) Possui atendimento de serviço de telefonia? Sim

7.1.3.2) Condições do serviço de telefonia: Boa

7.1.3.3) Tem acesso a internet no local? Sim

7.1.3.4) Condições do serviço de Internet: Boa

7.1.3.5) Possui atendimento por transporte público? Sim

7.1.3.6) Condições do serviço de transporte público: Boa

7.1.3.7) Quais as formas de deslocamento mais utilizadas? Veiculo próprio

7.1.4) Atendimento à saúde e assistência social

7.1.4.1)) Existe creches ou CMEIs próximos a moradia? Não

7.1.4.2)) Para tratamento médico ou de urgência, a quais serviços de saúde recorre e onde? Cidade Reserva

7.1.4.3) Existe unidade de Saúde próximo a moradia? Sim

7.1.4.4) Como considera a estrutura física da Unidade de saúde? Boa

7.1.4.5) Como considera os serviços prestados pela Unidade de Saúde? Boa

7.1.4.6) Qual a sua percepção geral sobre os equipamento públicos presentes no bairro/região?

7.1.4.7) Moradores com problemas de saúde, deficiência ou invalidez nesta moradia? Não

7.1.4.8) Qual problema? Não se aplica

7.1.4.9) O responsável/arrimo de família ou algum membro está registrado no Cadastro Único (CadÚnico): Não

7.1.4.10) Beneficiário de programas públicos de auxílio? Não

7.1.4.11) Qual? Não se aplica

7.1.4.12) Qual o valor do programa de auxílio? Não se aplica

7.1.4.13) Recebe auxílio-doença? Não

7.1.4.14) Valor do auxílio-doença? Não se aplica

7.1.4.15) Recebe auxílio-doença desde quando? Não se aplica

7.1.4.16) Possui atendimento socioassistencial familiar (CRAS, CREAS, CAPS, etc)? Não

7.1.4.17) Qual o valor do atendimento socioassistencial familiar? Não se aplica

7.1.4.18) Qual a instituição do atendimento socioassistencial familiar? Não se aplica

7.1.4.19) Algum membro da família é portador de necessidades especiais ou doenças crônicas? Não

7.1.4.20) Portador de necessidades especiais ou doenças crônicas faz tratamento? RC48 (Portador de necessidades especiais ou doenças crônicas faz tratamento?) Não se aplica

7.1.4,21) Qual doença do membro da família portador de necessidades especiais ou doenças crônicas? Não se aplica

7.1.4.22) Qual o nome do membro da família portador de necessidades especiais ou doenças crônicas? Não se aplica

7.1.5) Identificação do informante para esta moradia

7.1.5.1) Nome do informante: Proprietário

7.1.5.2) Em relação à esta moradia este informante é: Empregado

7.1.5.3) Idade deste informante: 19

7.1.5.4) Sexo: Masculino

7.1.5.5) Vínculo empregatício: Funcionário privado

7.1.5.6) Renda somada de todos os que moram na família: 2 SM

7.1.5.7) Condição da moradia: Própria

7.1.5.8) Há quanto tempo vive neste local? 7

7.1.5.9) Onde vivia antes de vir morar aqui? Bento Gonçalves

7.1.5.10) Local de nascimento: Bento Gonçalves

7.1.6) Percepção deste informante

7.1.6.1) Qual a sua percepção em relação à via atual? Nenhuma observação

7.1.6.2) Há problemas de manutenção na via atual? Sim

7.1.6.3) Descrever problemas de manutenção na via atual? Buracos e poeira

7.1.6.4) Há problemas de segurança na via atual? Sim

7.1.6.5) Descrição dos problemas de segurança na via atual? Roubo

7.1.6.6) Há elevado fluxo de veículos? Sim

7.1.6.7) Especificar o tipo de fluxo de veículos (passeio, carga, etc): Caminhões

7.1.6.8) Há outros problemas relacionados à via atual? Não

7.1.6.9) Descrição de outros problemas de segurança na via atual? Não se aplica

7.1.6.10) Impactos do empreendimento sobre esta residência: Não se aplica

QUESTIONÁRIO SOCIOECONÔMICO	Código da Propriedade (conforme Projeto de Desapropriação) 60

7.1.6.11) Observações complementares: Nenhuma observação sobre esta moradia

7.1.7) Foto:

Fonte: José Renato Teixeira da Silva/2020

8) DADOS DO CADASTRADOR

Nome Completo: José Renato Teixeira da Silva Data Cadastramento: 01/05/2020

QUESTIONÁRIO SOCIOECONÔMICO	Código da Propriedade (conforme Projeto de Desapropriação) 61

I - Características da propriedade

1) EMPREENDIMENTO

Implantação de rodovia - PR-160 - Imbaú/Reserva

2) INFORMAÇÕES DA PROPRIEDADE

Nome do proprietário	Comunidade/Localidade	Município/UF
[redacted]	Estrada Imbaú/Reserva	Reserva/PR

Endereço completo

Sitio tropeiro Velho

Imóvel	Área (hectares)	Matrícula/UF	Situação documental
Rural	5,01	Posse (RI de Área de	Cont de Comp Venda

3) IDENTIFICAÇÂO DO ENTREVISTADO

Nome	Telefone
[redacted]	[redacted]
Endereço completo	Município/UF
Na propriedade	Reserva/PR

Qual a categoria do entrevistado	Categoria de não proprietário	Qual o vínculo do entrvistado com o imóvel
Proprietário	Não se aplica	Residencial

4) USOS DA PROPRIEDADE

4.1) Quais são os principais usos da propriedade

Residencial

4.2) Levantamento de dados dos usos da propriedade

Atividade de Uso	Nº de Animais	Produtividade Estimada	Destino da Produção	Renda média bruta
Não se aplica	Não se aplica	Não se aplica	Não se aplica	Não se aplica
Não se aplica	Não se aplica	Não se aplica	Não se aplica	Não se aplica
Gado Bovino	Não se aplica	Não se aplica	Não se aplica	Não se aplica
Gado Leiteiro	Não se aplica	Não se aplica	Não se aplica	Não se aplica
Caprinos	Não se aplica	Não se aplica	Não se aplica	Não se aplica
Ovinos	Não se aplica	Não se aplica	Não se aplica	Não se aplica
Suínos	Não se aplica	Não se aplica	Não se aplica	Não se aplica
Aves	Não se aplica	Não se aplica	Não se aplica	Não se aplica
Leite	Não se aplica	Não se aplica	Não se aplica	Não se aplica
Queijo	Não se aplica	Não se aplica	Não se aplica	Não se aplica
Ovos	Não se aplica	Não se aplica	Não se aplica	Não se aplica
Mel	Não se aplica	Não se aplica	Não se aplica	Não se aplica

4.3) O proprietário faz uso de agrotóxico? Não

4.3.1) Quais? Não se aplica

4.3.2) Qual a destinação das embalagens? Não se aplica

QUESTIONÁRIO SOCIOECONÔMICO	Código da Propriedade (conforme Projeto de Desapropriação) 61

I - Características da propriedade

4.4) O proprietário desenvolve atividade econômica apenas nesta propriedade? Sim

4.5) Se não, especificar (se próprio, de terceiros, atividade desenvolvida, qual o tamanho da área utilizada, qual a renda obtida, quanto paga pela uso da área): Não se aplica

4.6) Possibilidade da remoção/relocação em imóvel próprio ou cedido: Não

4.7) Na propriedade existem benfeitorias não reprodutivas (casas, galpões, estufas, garagens, entre outros): Sim

4.7.1) Quais tipos? Duas estruturas de madeira e uma churrasqueira

4.7.2) Quais? Não se aplica

4.7.3) As benfeitorias não reprodutivas encontram-se: Não se enquadra em nenhuma situação de risco

5) Observações sobre a propriedade e a produção:

70% da propriedade é Mata nativa. Tem um pouco de Eucaliptos. A faixa de domínio atingirá parte frente da área. A faixa não edificante deverá atingir área de mata nativa e plantio de grãos. Atingirá área de mata nativa e plantio rotativo de graõs. Proprietário reside em Reserva/PR

6) NÚMERO DE CASAS NA PROPRIEDADE

6.1) Tem casa na propriedade? Sim

6.2) Quantas casas permanentemente ocupadas existem na propriedade? 1

6.3) Quantas casas ocasionalmente ocupadas existem na propriedade? 0

6.4) Quantas casas desocupadas existem na propriedade? 0

6.5) Total de casas na propriedade: 1

6.6) Número de casas cadastradas nesta propriedade: (apenas casas permanentemente ocupadas) 1

7) Foto:

Fonte: Bruna Tays Silva/2020

QUESTIONÁRIO SOCIOECONÔMICO	Código da Propriedade (conforme Projeto de Desapropriação) 61

II - Características das moradias desta propriedade

7) HABITAÇÃO/MORADIA

7.1) Características da 1ª moradia (Ficha 61.1) da propriedade [redacted] (Ficha 61)

7.1.1) Aspectos físicos

7.1.1.1) Qual o tamanho da residência em m2? 100

7.1.1.2) Qual o material que predomina na construção das paredes externas? Madeira

7.1.1.3) Qual o material da cobertura? Telhas de fibrocimento

7.1.1.4) Qual o material do piso: Assoalho de Madeira

7.1.1.5) Condição geral da moradia? Ótima

7.1.2) Saneamento básico

7.1.2.1) Origem da fonte d'água para esta moradia: Poço

7.1.2.2) A água que abastece a residência está próxima a estrada atual? Não

7.1.2.3) Obs sobre a água que abastece a residência próxima a estrada atual: Nada consta

7.1.2.4) Tem banheiro interno? Sim

7.1.2.5) Esgoto encanado? Não

7.1.2.6) Qual a destinação do esgoto? Fossa séptica

7.1.2.7) Existe coleta de lixo? Sim

7.1.2.8) Qual a destinação do lixo? Coleta pública

7.1.3) Telefonia, Internet e mobilidade

7.1.3.1) Possui atendimento de serviço de telefonia? Não

7.1.3.2) Condições do serviço de telefonia: Não se aplica

7.1.3.3) Tem acesso a internet no local? Não

7.1.3.4) Condições do serviço de Internet: Não se aplica

7.1.3.5) Possui atendimento por transporte público? Sim

7.1.3.6) Condições do serviço de transporte público: Boa

7.1.3.7) Quais as formas de deslocamento mais utilizadas? Transporte coletivo

7.1.4) Atendimento à saúde e assistência social

7.1.4.1)) Existe creches ou CMEIs próximos a moradia? Não

7.1.4.2)) Para tratamento médico ou de urgência, a quais serviços de saúde recorre e onde? Posto de saúde, em reseva

7.1.4.3) Existe unidade de Saúde próximo a moradia? Sim

7.1.4.4) Como considera a estrutura física da Unidade de saúde? Regular

7.1.4.5) Como considera os serviços prestados pela Unidade de Saúde? Regular

7.1.4.6) Qual a sua percepção geral sobre os equipamento públicos presentes no bairro/região? Bons.

7.1.4.7) Moradores com problemas de saúde, deficiência ou invalidez nesta moradia? Não

7.1.4.8) Qual problema? Não se aplica

7.1.4.9) O responsável/arrimo de família ou algum membro está registrado no Cadastro Único (CadÚnico): Não

7.1.4.10) Beneficiário de programas públicos de auxílio? Não

7.1.4.11) Qual? Não se aplica

7.1.4.12) Qual o valor do programa de auxílio? Não se aplica

7.1.4.13) Recebe auxílio-doença? Não

7.1.4.14) Valor do auxílio-doença? Não se aplica

7.1.4.15) Recebe auxílio-doença desde quando? Não se aplica

7.1.4.16) Possui atendimento socioassistencial familiar (CRAS, CREAS, CAPS, etc)? Não

7.1.4.17) Qual o valor do atendimento socioassistencial familiar? Não se aplica

7.1.4.18) Qual a instituição do atendimento socioassistencial familiar? Não se aplica

7.1.4.19) Algum membro da família é portador de necessidades especiais ou doenças crônicas? Não

7.1.4.20) Portador de necessidades especiais ou doenças crônicas faz tratamento? RC48 (Portador de necessidades especiais ou doenças crônicas faz tratamento?) Não se aplica

7.1.4,21) Qual doença do membro da família portador de necessidades especiais ou doenças crônicas? Não se aplica

7.1.4.22) Qual o nome do membro da família portador de necessidades especiais ou doenças crônicas? Não se aplica

7.1.5) Identificação do informante para esta moradia

7.1.5.1) Nome do informante [redacted]

7.1.5.2) Em relação à esta moradia este informante é: Proprietário

7.1.5.3) Idade deste informante: 66

7.1.5.4) Sexo: Masculino

7.1.5.5) Vínculo empregatício: Aposentado

7.1.5.6) Renda somada de todos os que moram na família: 2 SM

7.1.5.7) Condição da moradia: Própria

7.1.5.8) Há quanto tempo vive neste local? 10

7.1.5.9) Onde vivia antes de vir morar aqui? Reserva

7.1.5.10) Local de nascimento: Imbau

7.1.6) Percepção deste informante

7.1.6.1) Qual a sua percepção em relação à via atual? Transtorno com as obras, mas depois é bom. Valoriza a propriedade

7.1.6.2) Há problemas de manutenção na via atual? Sim

7.1.6.3) Descrever problemas de manutenção na via atual? Muitos buracos, não tem acidentes porque é impossível passar de 30 km

7.1.6.4) Há problemas de segurança na via atual? Não

7.1.6.5) Descrição dos problemas de segurança na via atual? Não se aplica

7.1.6.6) Há elevado fluxo de veículos? Sim

7.1.6.7) Especificar o tipo de fluxo de veículos (passeio, carga, etc): Caminhões

7.1.6.8) Há outros problemas relacionados à via atual? Sim

7.1.6.9) Descrição de outros problemas de segurança na via atual? Buracos

QUESTIONÁRIO SOCIOECONÔMICO	Código da Propriedade (conforme Projeto de Desapropriação) 61

7.1.6.10) Impactos do empreendimento sobre esta residência: Não se aplica

7.1.6.11) Observações complementares: Gostaria de receber uma visita nossa.

7.1.7) Foto:

Fonte: Bruna Tays Silva/2020

8) DADOS DO CADASTRADOR

Nome Completo: Bruna Tays Silva Data Cadastramento: 22/04/2020

QUESTIONÁRIO SOCIOECONÔMICO	Código da Propriedade (conforme Projeto de Desapropriação) 62

I - Características da propriedade

1) EMPREENDIMENTO

Implantação de rodovia - PR-160 - Imbaú/Reserva

2) INFORMAÇÕES DA PROPRIEDADE

Nome do proprietário	Comunidade/Localidade	Município/UF
[redacted]	Erval de Cima	Reserva/PR

Endereço completo

Rodovia PR-160, Erval de Cima

Imóvel	Área (hectares)	Matrícula/UF	Situação documental
Rural	4,65	Não informado	Escritura registrada

3) IDENTIFICAÇÂO DO ENTREVISTADO

Nome	Telefone
[redacted]	[redacted]
Endereço completo	Município/UF
Rodovia PR-160, Erval de Cima	Ponta Grossa/PR

Qual a categoria do entrevistado	Categoria de não proprietário	Qual o vínculo do entrvistado com o imóvel
Proprietário	Não se aplica	Agricultura

4) USOS DA PROPRIEDADE

4.1) Quais são os principais usos da propriedade

Agricultura

4.2) Levantamento de dados dos usos da propriedade

Atividade de Uso	Nº de Animais	Produtividade Estimada	Destino da Produção	Renda média bruta
Milho, soja	Não se aplica	Não se aplica	Arrendamento da	5000
Não se aplica	Não se aplica	Não se aplica	Não se aplica	Não se aplica
Gado Bovino	Não se aplica	Não se aplica	Não se aplica	Não se aplica
Gado Leiteiro	Não se aplica	Não se aplica	Não se aplica	Não se aplica
Caprinos	Não se aplica	Não se aplica	Não se aplica	Não se aplica
Ovinos	Não se aplica	Não se aplica	Não se aplica	Não se aplica
Suínos	Não se aplica	Não se aplica	Não se aplica	Não se aplica
Aves	Não se aplica	Não se aplica	Não se aplica	Não se aplica
Leite	Não se aplica	Não se aplica	Não se aplica	Não se aplica
Queijo	Não se aplica	Não se aplica	Não se aplica	Não se aplica
Ovos	Não se aplica	Não se aplica	Não se aplica	Não se aplica
Mel	Não se aplica	Não se aplica	Não se aplica	Não se aplica

4.3) O proprietário faz uso de agrotóxico? Não

4.3.1) Quais? Não se aplica

4.3.2) Qual a destinação das embalagens? Não se aplica

QUESTIONÁRIO SOCIOECONÔMICO	Código da Propriedade (conforme Projeto de Desapropriação) 62

I - Características da propriedade

4.4) O proprietário desenvolve atividade econômica apenas nesta propriedade? Sim

4.5) Se não, especificar (se próprio, de terceiros, atividade desenvolvida, qual o tamanho da área utilizada, qual a renda obtida, quanto paga pela uso da área): Não se aplica

4.6) Possibilidade da remoção/relocação em imóvel próprio ou cedido: Não

4.7) Na propriedade existem benfeitorias não reprodutivas (casas, galpões, estufas, garagens, entre outros): Sim

4.7.1) Quais tipos? 1 casa, churrasqueira, galpão, 2 poços

4.7.2) Quais? Não se aplica

4.7.3) As benfeitorias não reprodutivas encontram-se: Próximas de nascentes

5) Observações sobre a propriedade e a produção:

Arrenda a terra para plantação. 25%. A faixa de domínio atingirá parte frontal da área da propriedade. A faixa não edificante deverá atingir residência seguncária no imóvel. Atingirá residência printical da propriedade. Casa em madeira com varanda e piso em concreto. Cercas com mourão de madeira e telas de ferro. Reside em Ponta grossa/PR

6) NÚMERO DE CASAS NA PROPRIEDADE

6.1) Tem casa na propriedade? Sim

6.2) Quantas casas permanentemente ocupadas existem na propriedade? 1

6.3) Quantas casas ocasionalmente ocupadas existem na propriedade? 0

6.4) Quantas casas desocupadas existem na propriedade? 0

6.5) Total de casas na propriedade: 1

6.6) Número de casas cadastradas nesta propriedade: (apenas casas permanentemente ocupadas) 1

7) Foto:

Fonte: Carolina Iarosz/2020

QUESTIONÁRIO SOCIOECONÔMICO	Código da Propriedade (conforme Projeto de Desapropriação) 62

II - Características das moradias desta propriedade

7) HABITAÇÃO/MORADIA

7.1) Características da 1ª moradia (Ficha 62.1) da propriedade [redacted] (Ficha 62)

7.1.1) Aspectos físicos

7.1.1.1) Qual o tamanho da residência em m2? 100

7.1.1.2) Qual o material que predomina na construção das paredes externas? Mista

7.1.1.3) Qual o material da cobertura? Telhas de barro

7.1.1.4) Qual o material do piso: Concreto com Revestimento

7.1.1.5) Condição geral da moradia? Boa

7.1.2) Saneamento básico

7.1.2.1) Origem da fonte d'água para esta moradia: Poço

7.1.2.2) A água que abastece a residência está próxima a estrada atual? Sim

7.1.2.3) Obs sobre a água que abastece a residência próxima a estrada atual: Quando falta água no poço comunitário, usa do poço pessoal

7.1.2.4) Tem banheiro interno? Sim

7.1.2.5) Esgoto encanado? Não

7.1.2.6) Qual a destinação do esgoto? Fossa séptica

7.1.2.7) Existe coleta de lixo? Sim

7.1.2.8) Qual a destinação do lixo? Coleta pública

7.1.3) Telefonia, Internet e mobilidade

7.1.3.1) Possui atendimento de serviço de telefonia? Não

7.1.3.2) Condições do serviço de telefonia: Não se aplica

7.1.3.3) Tem acesso a internet no local? Não

7.1.3.4) Condições do serviço de Internet: Não se aplica

7.1.3.5) Possui atendimento por transporte público? Não

7.1.3.6) Condições do serviço de transporte público: Boa

7.1.3.7) Quais as formas de deslocamento mais utilizadas? Moto

7.1.4) Atendimento à saúde e assistência social

7.1.4.1)) Existe creches ou CMEIs próximos a moradia? Não

7.1.4.2)) Para tratamento médico ou de urgência, a quais serviços de saúde recorre e onde? Unidade de saúde local

7.1.4.3) Existe unidade de Saúde próximo a moradia? Sim

7.1.4.4) Como considera a estrutura física da Unidade de saúde? Boa

7.1.4.5) Como considera os serviços prestados pela Unidade de Saúde? Boa

7.1.4.6) Qual a sua percepção geral sobre os equipamento públicos presentes no bairro/região? Lugar bom de viver. Passar os feriados

7.1.4.7) Moradores com problemas de saúde, deficiência ou invalidez nesta moradia? Não

7.1.4.8) Qual problema? Não se aplica

7.1.4.9) O responsável/arrimo de família ou algum membro está registrado no Cadastro Único (CadÚnico): Não

7.1.4.10) Beneficiário de programas públicos de auxílio? Não

7.1.4.11) Qual? Não se aplica

7.1.4.12) Qual o valor do programa de auxílio? Não se aplica

7.1.4.13) Recebe auxílio-doença? Não

7.1.4.14) Valor do auxílio-doença? Não se aplica

7.1.4.15) Recebe auxílio-doença desde quando? Não se aplica

7.1.4.16) Possui atendimento socioassistencial familiar (CRAS, CREAS, CAPS, etc)? Não

7.1.4.17) Qual o valor do atendimento socioassistencial familiar? Não se aplica

7.1.4.18) Qual a instituição do atendimento socioassistencial familiar? Não se aplica

7.1.4.19) Algum membro da família é portador de necessidades especiais ou doenças crônicas? Não

7.1.4.20) Portador de necessidades especiais ou doenças crônicas faz tratamento? RC48 (Portador de necessidades especiais ou doenças crônicas faz tratamento?) Não se aplica

7.1.4,21) Qual doença do membro da família portador de necessidades especiais ou doenças crônicas? Não se aplica

7.1.4.22) Qual o nome do membro da família portador de necessidades especiais ou doenças crônicas? Não se aplica

7.1.5) Identificação do informante para esta moradia

7.1.5.1) Nome do informante: [redacted]

7.1.5.2) Em relação à esta moradia este informante é: Proprietário

7.1.5.3) Idade deste informante: 75

7.1.5.4) Sexo: Feminino

7.1.5.5) Vínculo empregatício: Aposentado

7.1.5.6) Renda somada de todos os que moram na família: 1 SM

7.1.5.7) Condição da moradia: Própria

7.1.5.8) Há quanto tempo vive neste local? 19

7.1.5.9) Onde vivia antes de vir morar aqui? Laranjeiras, Reserva

7.1.5.10) Local de nascimento: Marilandia do Sul

7.1.6) Percepção deste informante

7.1.6.1) Qual a sua percepção em relação à via atual? Poeira, muito caminhão direto

7.1.6.2) Há problemas de manutenção na via atual? Sim

7.1.6.3) Descrever problemas de manutenção na via atual? Muito buraco

7.1.6.4) Há problemas de segurança na via atual? Não

7.1.6.5) Descrição dos problemas de segurança na via atual? Não se aplica

7.1.6.6) Há elevado fluxo de veículos? Sim

7.1.6.7) Especificar o tipo de fluxo de veículos (passeio, carga, etc): Caminhões, carros de passeio

7.1.6.8) Há outros problemas relacionados à via atual? Não

7.1.6.9) Descrição de outros problemas de segurança na via atual? Não se aplica

QUESTIONÁRIO SOCIOECONÔMICO	Código da Propriedade (conforme Projeto de Desapropriação) 62

7.1.6.10) Impactos do empreendimento sobre esta residência: A única residência da família será desapropriada

7.1.6.11) Observações complementares: Filho reside na casa. A proprietária mora há 5 anos em Ponta Grossa

7.1.7) Foto:

Fonte: Carolina Iarosz/2020

8) DADOS DO CADASTRADOR

Nome Completo: Carolina Iarosz Data Cadastramento: 01/05/2020

QUESTIONÁRIO SOCIOECONÔMICO	Código da Propriedade (conforme Projeto de Desapropriação) 63

I - Características da propriedade

1) EMPREENDIMENTO

Implantação de rodovia - PR-160 - Imbaú/Reserva

2) INFORMAÇÕES DA PROPRIEDADE

Nome do proprietário	Comunidade/Localidade	Município/UF
[redacted]	Erval de Cima	Reserva /PR

Endereço completo

Rodovia PR-160, Erval de Cima

Imóvel	Área (hectares)	Matrícula/UF	Situação documental
Rural	0,09	Não informado	Não informado

3) IDENTIFICAÇÂO DO ENTREVISTADO

Nome	Telefone
[redacted]	[redacted]

Endereço completo	Município/UF
Rodovia PR-160, Erval de Cima	Reserva/PR

Qual a categoria do entrevistado	Categoria de não proprietário	Qual o vínculo do entrvistado com o imóvel
proprietário	Não se aplica	Agricultura

4) USOS DA PROPRIEDADE

4.1) Quais são os principais usos da propriedade

Agricultura

4.2) Levantamento de dados dos usos da propriedade

Atividade de Uso	Nº de Animais	Produtividade Estimada	Destino da Produção	Renda média bruta
Não se aplica	Não se aplica	Não se aplica	Não se aplica	Não se aplica
Não se aplica	Não se aplica	Não se aplica	Não se aplica	Não se aplica
Gado Bovino	Não se aplica	Não se aplica	Não se aplica	Não se aplica
Gado Leiteiro	Não se aplica	Não se aplica	Não se aplica	Não se aplica
Caprinos	Não se aplica	Não se aplica	Não se aplica	Não se aplica
Ovinos	Não se aplica	Não se aplica	Não se aplica	Não se aplica
Suínos	Não se aplica	Não se aplica	Não se aplica	Não se aplica
Aves	Não se aplica	Não se aplica	Não se aplica	Não se aplica
Leite	Não se aplica	Não se aplica	Não se aplica	Não se aplica
Queijo	Não se aplica	Não se aplica	Não se aplica	Não se aplica
Ovos	Não se aplica	Não se aplica	Não se aplica	Não se aplica
Mel	Não se aplica	Não se aplica	Não se aplica	Não se aplica

4.3) O proprietário faz uso de agrotóxico? Não

4.3.1) Quais? Não se aplica

4.3.2) Qual a destinação das embalagens? Não se aplica

QUESTIONÁRIO SOCIOECONÔMICO	Código da Propriedade (conforme Projeto de Desapropriação) 63

I - Características da propriedade

4.4) O proprietário desenvolve atividade econômica apenas nesta propriedade? Sim

4.5) Se não, especificar (se próprio, de terceiros, atividade desenvolvida, qual o tamanho da área utilizada, qual a renda obtida, quanto paga pela uso da área): Não se aplica

4.6) Possibilidade da remoção/relocação em imóvel próprio ou cedido: Não

4.7) Na propriedade existem benfeitorias não reprodutivas (casas, galpões, estufas, garagens, entre outros): Não

4.7.1) Quais tipos? Casa

4.7.2) Quais? Não se aplica

4.7.3) As benfeitorias não reprodutivas encontram-se: Não se enquadra em nenhuma situação de risco

5) Observações sobre a propriedade e a produção:

Nenhuma observação

6) NÚMERO DE CASAS NA PROPRIEDADE

6.1) Tem casa na propriedade? Sim

6.2) Quantas casas permanentemente ocupadas existem na propriedade? 1

6.3) Quantas casas ocasionalmente ocupadas existem na propriedade? 0

6.4) Quantas casas desocupadas existem na propriedade? 1

6.5) Total de casas na propriedade: 1

6.6) Número de casas cadastradas nesta propriedade: (apenas casas permanentemente ocupadas) 1

7) Foto:

Fonte: Carolina Iarosz/2020

QUESTIONÁRIO SOCIOECONÔMICO	Código da Propriedade (conforme Projeto de Desapropriação) 63

II - Características das moradias desta propriedade

7) HABITAÇÃO/MORADIA

7.1) Características da 1ª moradia (Ficha 63.1) da propriedade [redacted] (Ficha 63)

7.1.1) Aspectos físicos

7.1.1.1) Qual o tamanho da residência em m2? 70

7.1.1.2) Qual o material que predomina na construção das paredes externas? Alvenaria Sem Reboco

7.1.1.3) Qual o material da cobertura? Telhas de fibrocimento

7.1.1.4) Qual o material do piso: Concreto com Revestimento

7.1.1.5) Condição geral da moradia? Regular

7.1.2) Saneamento básico

7.1.2.1) Origem da fonte d'água para esta moradia: Nascente

7.1.2.2) A água que abastece a residência está próxima a estrada atual? Não

7.1.2.3) Obs sobre a água que abastece a residência próxima a estrada atual: Nada consta

7.1.2.4) Tem banheiro interno? Sim

7.1.2.5) Esgoto encanado? Não

7.1.2.6) Qual a destinação do esgoto? Fossa séptica

7.1.2.7) Existe coleta de lixo? Não

7.1.2.8) Qual a destinação do lixo? Enterra

7.1.3) Telefonia, Internet e mobilidade

7.1.3.1) Possui atendimento de serviço de telefonia? Sim

7.1.3.2) Condições do serviço de telefonia: Boa

7.1.3.3) Tem acesso a internet no local? Sim

7.1.3.4) Condições do serviço de Internet: Boa

7.1.3.5) Possui atendimento por transporte público? Sim

7.1.3.6) Condições do serviço de transporte público: Boa

7.1.3.7) Quais as formas de deslocamento mais utilizadas? Veiculo próprio

7.1.4) Atendimento à saúde e assistência social

7.1.4.1)) Existe creches ou CMEIs próximos a moradia? Não

7.1.4.2)) Para tratamento médico ou de urgência, a quais serviços de saúde recorre e onde? Cidade Reserva

7.1.4.3) Existe unidade de Saúde próximo a moradia? Boa

7.1.4.4) Como considera a estrutura física da Unidade de saúde? Boa

7.1.4.5) Como considera os serviços prestados pela Unidade de Saúde? Boa

7.1.4.6) Qual a sua percepção geral sobre os equipamento públicos presentes no bairro/região? Boa

7.1.4.7) Moradores com problemas de saúde, deficiência ou invalidez nesta moradia? Não

7.1.4.8) Qual problema? Não se aplica

7.1.4.9) O responsável/arrimo de família ou algum membro está registrado no Cadastro Único (CadÚnico): Não

7.1.4.10) Beneficiário de programas públicos de auxílio? Não

7.1.4.11) Qual? Não se aplica

7.1.4.12) Qual o valor do programa de auxílio? Não se aplica

7.1.4.13) Recebe auxílio-doença? Não

7.1.4.14) Valor do auxílio-doença? Não se aplica

7.1.4.15) Recebe auxílio-doença desde quando? Não se aplica

7.1.4.16) Possui atendimento socioassistencial familiar (CRAS, CREAS, CAPS, etc)? Não

7.1.4.17) Qual o valor do atendimento socioassistencial familiar? Não se aplica

7.1.4.18) Qual a instituição do atendimento socioassistencial familiar? Não se aplica

7.1.4.19) Algum membro da família é portador de necessidades especiais ou doenças crônicas? Não

7.1.4.20) Portador de necessidades especiais ou doenças crônicas faz tratamento? RC48 (Portador de necessidades especiais ou doenças crônicas faz tratamento?) Não se aplica

7.1.4,21) Qual doença do membro da família portador de necessidades especiais ou doenças crônicas? Não se aplica

7.1.4.22) Qual o nome do membro da família portador de necessidades especiais ou doenças crônicas? Não se aplica

7.1.5) Identificação do informante para esta moradia

7.1.5.1) Nome do informante: [redacted]

7.1.5.2) Em relação à esta moradia este informante é: Vizinho

7.1.5.3) Idade deste informante: Não informado

7.1.5.4) Sexo: Feminino

7.1.5.5) Vínculo empregatício: Não informado

7.1.5.6) Renda somada de todos os que moram na família: Não sabe

7.1.5.7) Condição da moradia: Própria

7.1.5.8) Há quanto tempo vive neste local? Não informado

7.1.5.9) Onde vivia antes de vir morar aqui? Não informado

7.1.5.10) Local de nascimento: Não informado

7.1.6) Percepção deste informante

7.1.6.1) Qual a sua percepção em relação à via atual? Nenhuma observação

7.1.6.2) Há problemas de manutenção na via atual? Sim

7.1.6.3) Descrever problemas de manutenção na via atual? Necessidade de eliminar a poeira

7.1.6.4) Há problemas de segurança na via atual? Não

7.1.6.5) Descrição dos problemas de segurança na via atual? Não se aplica

7.1.6.6) Há elevado fluxo de veículos? Sim

7.1.6.7) Especificar o tipo de fluxo de veículos (passeio, carga, etc): Principalmente caminhões que transportam madeira

7.1.6.8) Há outros problemas relacionados à via atual? Não

7.1.6.9) Descrição de outros problemas de segurança na via atual? Não se aplica

7.1.6.10) Impactos do empreendimento sobre esta residência: Não se aplica

QUESTIONÁRIO SOCIOECONÔMICO	Código da Propriedade (conforme Projeto de Desapropriação) 63

7.1.6.11) Observações complementares: Proprietária reside em Telêmaco Borba. Telefone da filha para contato no cadastro

7.1.7) Foto:

Fonte: Carolina Iarosz/2020

8) DADOS DO CADASTRADOR

Nome Completo: Carolina Iarosz Data Cadastramento: 30/04/2020

QUESTIONÁRIO SOCIOECONÔMICO	Código da Propriedade (conforme Projeto de Desapropriação) 64

I - Características da propriedade

1) EMPREENDIMENTO

Implantação de rodovia - PR-160 - Imbaú/Reserva

2) INFORMAÇÕES DA PROPRIEDADE

Nome do proprietário	Comunidade/Localidade	Município/UF
[redacted]	Erval de Cima	Reserva/PR

Endereço completo: Estrada José Lacerda

Imóvel	Área (hectares)	Matrícula/UF	Situação documental
Rural	0,14	Posse (RI de Área de	Cont de Comp Venda

3) IDENTIFICAÇÂO DO ENTREVISTADO

Nome	Telefone
[redacted]	[redacted]
Endereço completo	**Município/UF**
Estrada José Lacerda	Reserva/PR

Qual a categoria do entrevistado	Categoria de não proprietário	Qual o vínculo do entrvistado com o imóvel
Proprietário	Não se aplica	Agricultura

4) USOS DA PROPRIEDADE

4.1) Quais são os principais usos da propriedade

Agricultura

4.2) Levantamento de dados dos usos da propriedade

Atividade de Uso	Nº de Animais	Produtividade Estimada	Destino da Produção	Renda média bruta
Mandioca	Não se aplica	Não se aplica	Consumo	Não informado
Não se aplica	Não se aplica	Não se aplica	Não se aplica	Não se aplica
Gado Bovino	Não se aplica	Não se aplica	Não se aplica	Não se aplica
Gado Leiteiro	Não se aplica	Não se aplica	Não se aplica	Não se aplica
Caprinos	Não se aplica	Não se aplica	Não se aplica	Não se aplica
Ovinos	Não se aplica	Não se aplica	Não se aplica	Não se aplica
Suínos	Não se aplica	Não se aplica	Não se aplica	Não se aplica
Aves	Não se aplica	Não se aplica	Não se aplica	Não se aplica
Leite	Não se aplica	Não se aplica	Não se aplica	Não se aplica
Queijo	Não se aplica	Não se aplica	Não se aplica	Não se aplica
Ovos	Não se aplica	Não se aplica	Não se aplica	Não se aplica
Mel	Não se aplica	Não se aplica	Não se aplica	Não se aplica

4.3) O proprietário faz uso de agrotóxico? Não

4.3.1) Quais? Não se aplica

4.3.2) Qual a destinação das embalagens? Não se aplica

QUESTIONÁRIO SOCIOECONÔMICO	Código da Propriedade (conforme Projeto de Desapropriação) 64

I - Características da propriedade

4.4) O proprietário desenvolve atividade econômica apenas nesta propriedade? Sim

4.5) Se não, especificar (se próprio, de terceiros, atividade desenvolvida, qual o tamanho da área utilizada, qual a renda obtida, quanto paga pela uso da área): Não se aplica

4.6) Possibilidade da remoção/relocação em imóvel próprio ou cedido: Não

4.7) Na propriedade existem benfeitorias não reprodutivas (casas, galpões, estufas, garagens, entre outros): Sim

4.7.1) Quais tipos? Casa

4.7.2) Quais? Não se aplica

4.7.3) As benfeitorias não reprodutivas encontram-se: Não se enquadra em nenhuma situação de risco

5) Observações sobre a propriedade e a produção:

Somente consumo. A faixa de domínio atingirá parte frontal da área da propriedade. A faixa não edificante deverá atingir quintal frontal da residência. Atingirá parte frontal da residência. Apenas árvores vão ser afetadas e acesso ao imóvel. Proprietário reside com filhos no imóvel

6) NÚMERO DE CASAS NA PROPRIEDADE

6.1) Tem casa na propriedade? Sim

6.2) Quantas casas permanentemente ocupadas existem na propriedade? 1

6.3) Quantas casas ocasionalmente ocupadas existem na propriedade? 0

6.4) Quantas casas desocupadas existem na propriedade? 0

6.5) Total de casas na propriedade: 1

6.6) Número de casas cadastradas nesta propriedade: (apenas casas permanentemente ocupadas) 1

7) Foto:

Fonte: Carolina Iarosz/2020

QUESTIONÁRIO SOCIOECONÔMICO	Código da Propriedade (conforme Projeto de Desapropriação) 64

II - Características das moradias desta propriedade

7) HABITAÇÃO/MORADIA

7.1) Características da 1ª moradia (Ficha 64.1) da propriedade [redacted] (Ficha 64)

7.1.1) Aspectos físicos

7.1.1.1) Qual o tamanho da residência em m2? 80

7.1.1.2) Qual o material que predomina na construção das paredes externas? Mista

7.1.1.3) Qual o material da cobertura? Telhas de fibrocimento

7.1.1.4) Qual o material do piso: Concreto com Revestimento

7.1.1.5) Condição geral da moradia? Regular

7.1.2) Saneamento básico

7.1.2.1) Origem da fonte d'água para esta moradia: Poço

7.1.2.2) A água que abastece a residência está próxima a estrada atual? Não

7.1.2.3) Obs sobre a água que abastece a residência próxima a estrada atual: Nada consta

7.1.2.4) Tem banheiro interno? Sim

7.1.2.5) Esgoto encanado? Não

7.1.2.6) Qual a destinação do esgoto? Fossa séptica

7.1.2.7) Existe coleta de lixo? Sim

7.1.2.8) Qual a destinação do lixo? Coleta pública

7.1.3) Telefonia, Internet e mobilidade

7.1.3.1) Possui atendimento de serviço de telefonia? Não

7.1.3.2) Condições do serviço de telefonia: Não se aplica

7.1.3.3) Tem acesso a internet no local? Sim

7.1.3.4) Condições do serviço de Internet: Boa

7.1.3.5) Possui atendimento por transporte público? Sim

7.1.3.6) Condições do serviço de transporte público: Boa

7.1.3.7) Quais as formas de deslocamento mais utilizadas? Transporte coletivo

7.1.4) Atendimento à saúde e assistência social

7.1.4.1)) Existe creches ou CMEIs próximos a moradia? Não

7.1.4.2)) Para tratamento médico ou de urgência, a quais serviços de saúde recorre e onde? Posto de saúde

7.1.4.3) Existe unidade de Saúde próximo a moradia? Sim

7.1.4.4) Como considera a estrutura física da Unidade de saúde? Regular

7.1.4.5) Como considera os serviços prestados pela Unidade de Saúde? Regular

7.1.4.6) Qual a sua percepção geral sobre os equipamento públicos presentes no bairro/região? Gosta de morar no local. Seguro de viver

7.1.4.7) Moradores com problemas de saúde, deficiência ou invalidez nesta moradia? Não

7.1.4.8) Qual problema? Não se aplica

7.1.4.9) O responsável/arrimo de família ou algum membro está registrado no Cadastro Único (CadÚnico): Não

7.1.4.10) Beneficiário de programas públicos de auxílio? Não

7.1.4.11) Qual? Não se aplica

7.1.4.12) Qual o valor do programa de auxílio? Não se aplica

7.1.4.13) Recebe auxílio-doença? Não

7.1.4.14) Valor do auxílio-doença? Não se aplica

7.1.4.15) Recebe auxílio-doença desde quando? Não se aplica

7.1.4.16) Possui atendimento socioassistencial familiar (CRAS, CREAS, CAPS, etc)? Não

7.1.4.17) Qual o valor do atendimento socioassistencial familiar? Não se aplica

7.1.4.18) Qual a instituição do atendimento socioassistencial familiar? Não se aplica

7.1.4.19) Algum membro da família é portador de necessidades especiais ou doenças crônicas? Não

7.1.4.20) Portador de necessidades especiais ou doenças crônicas faz tratamento? RC48 (Portador de necessidades especiais ou doenças crônicas faz tratamento?) Não se aplica

7.1.4,21) Qual doença do membro da família portador de necessidades especiais ou doenças crônicas? Não se aplica

7.1.4.22) Qual o nome do membro da família portador de necessidades especiais ou doenças crônicas? Não se aplica

7.1.5) Identificação do informante para esta moradia

7.1.5.1) Nome do informante [redacted]

7.1.5.2) Em relação à esta moradia este informante é: Proprietário

7.1.5.3) Idade deste informante: 53

7.1.5.4) Sexo: Feminino

7.1.5.5) Vínculo empregatício: Dona de casa

7.1.5.6) Renda somada de todos os que moram na família: 1 SM

7.1.5.7) Condição da moradia: Própria

7.1.5.8) Há quanto tempo vive neste local? 18

7.1.5.9) Onde vivia antes de vir morar aqui? Pinhal, Reserva

7.1.5.10) Local de nascimento: Faxinal de São Sebastião

7.1.6) Percepção deste informante

7.1.6.1) Qual a sua percepção em relação à via atual? Ruim, a poeira incomoda bastante

7.1.6.2) Há problemas de manutenção na via atual? Não

7.1.6.3) Descrever problemas de manutenção na via atual? Não se aplica

7.1.6.4) Há problemas de segurança na via atual? Não

7.1.6.5) Descrição dos problemas de segurança na via atual? Não se aplica

7.1.6.6) Há elevado fluxo de veículos? Sim

7.1.6.7) Especificar o tipo de fluxo de veículos (passeio, carga, etc): Caminhão até tarde

7.1.6.8) Há outros problemas relacionados à via atual? Não

7.1.6.9) Descrição de outros problemas de segurança na via atual? Não se aplica

QUESTIONÁRIO SOCIOECONÔMICO	Código da Propriedade (conforme Projeto de Desapropriação) 64

7.1.6.10) Impactos do empreendimento sobre esta residência: Não se aplica

7.1.6.11) Observações complementares: Nenhuma observação sobre esta moradia

7.1.7) Foto:

Fonte: Carolina Iarosz/2020

8) DADOS DO CADASTRADOR

Nome Completo: Carolina Iarosz Data Cadastramento: 30/04/2020

QUESTIONÁRIO SOCIOECONÔMICO	Código da Propriedade (conforme Projeto de Desapropriação) 65

I - Características da propriedade

1) EMPREENDIMENTO

Implantação de rodovia - PR-160 - Imbaú/Reserva

2) INFORMAÇÕES DA PROPRIEDADE

Nome do proprietário	Comunidade/Localidade	Município/UF
[redacted]	Erval de Cima	Reserva/PR

Endereço completo
Estrada José Lacerda

Imóvel	Área (hectares)	Matrícula/UF	Situação documental
Rural	0,46	Não informado	Escritura registrada

3) IDENTIFICAÇÂO DO ENTREVISTADO

Nome	Telefone
[redacted]	[redacted]

Endereço completo	Município/UF
Reserva	Reserva/PR

Qual a categoria do entrevistado	Categoria de não proprietário	Qual o vínculo do entrvistado com o imóvel
Não proprietário	Filha do prop	Residencial

4) USOS DA PROPRIEDADE

4.1) Quais são os principais usos da propriedade

Residencial

4.2) Levantamento de dados dos usos da propriedade

Atividade de Uso	Nº de Animais	Produtividade Estimada	Destino da Produção	Renda média bruta
Não se aplica	Não se aplica	Não se aplica	Não se aplica	Não se aplica
Banana, ameixa,	Não se aplica	Não informado	Não informado	Não informado
Gado Bovino	Não se aplica	Não se aplica	Não se aplica	Não se aplica
Gado Leiteiro	Não se aplica	Não se aplica	Não se aplica	Não se aplica
Caprinos	Não se aplica	Não se aplica	Não se aplica	Não se aplica
Ovinos	Não se aplica	Não se aplica	Não se aplica	Não se aplica
Suínos	Não se aplica	Não se aplica	Não se aplica	Não se aplica
Aves	40	Não informado	Não informado	Não informado
Leite	Não se aplica	Não se aplica	Não se aplica	Não se aplica
Queijo	Não se aplica	Não se aplica	Não se aplica	Não se aplica
Ovos	Não se aplica	Não informado	Consumo doméstico	Não informado
Mel	Não se aplica	Não se aplica	Não se aplica	Não se aplica

4.3) O proprietário faz uso de agrotóxico? Não

4.3.1) Quais? Não se aplica

4.3.2) Qual a destinação das embalagens? Não se aplica

QUESTIONÁRIO SOCIOECONÔMICO	Código da Propriedade (conforme Projeto de Desapropriação) 65

I - Características da propriedade

4.4) O proprietário desenvolve atividade econômica apenas nesta propriedade? Sim

4.5) Se não, especificar (se próprio, de terceiros, atividade desenvolvida, qual o tamanho da área utilizada, qual a renda obtida, quanto paga pela uso da área): Não se aplica

4.6) Possibilidade da remoção/relocação em imóvel próprio ou cedido: Não

4.7) Na propriedade existem benfeitorias não reprodutivas (casas, galpões, estufas, garagens, entre outros): Sim

4.7.1) Quais tipos? Casas

4.7.2) Quais? Casas na area nao edificante

4.7.3) As benfeitorias não reprodutivas encontram-se: Não se enquadra em nenhuma situação de risco

5) Observações sobre a propriedade e a produção:

A faixa de domínio atingirá parte frontal da área da propriedade. A faixa não edificante deverá atingir quintal frontal da residência e parte de duas residências irão ficar dentro da mesma. Atingirá dois portões de madeira de entrada à propriedade, cercas com mourão em madeira e fios de arame liso. Árvores frutíferas. Reside com família na área

6) NÚMERO DE CASAS NA PROPRIEDADE

6.1) Tem casa na propriedade? Sim

6.2) Quantas casas permanentemente ocupadas existem na propriedade? 5

6.3) Quantas casas ocasionalmente ocupadas existem na propriedade? 0

6.4) Quantas casas desocupadas existem na propriedade? 1

6.5) Total de casas na propriedade: 6

6.6) Número de casas cadastradas nesta propriedade: (apenas casas permanentemente ocupadas) 5

7) Foto:

Fonte: Bruna Tays Silva/2020

QUESTIONÁRIO SOCIOECONÔMICO	Código da Propriedade (conforme Projeto de Desapropriação) 65

II - Características das moradias desta propriedade

7) HABITAÇÃO/MORADIA

7.1) Características da 1ª moradia (Ficha 65.1) da propriedade [redacted] (Ficha 65)

7.1.1) Aspectos físicos

7.1.1.1) Qual o tamanho da residência em m2? 70

7.1.1.2) Qual o material que predomina na construção das paredes externas? Mista

7.1.1.3) Qual o material da cobertura? Telhas de fibrocimento

7.1.1.4) Qual o material do piso: Concreto com Revestimento

7.1.1.5) Condição geral da moradia? Boa

7.1.2) Saneamento básico

7.1.2.1) Origem da fonte d'água para esta moradia: Rservatório comunitário

7.1.2.2) A água que abastece a residência está próxima a estrada atual? Não

7.1.2.3) Obs sobre a água que abastece a residência próxima a estrada atual: Nada consta

7.1.2.4) Tem banheiro interno? Sim

7.1.2.5) Esgoto encanado? Não

7.1.2.6) Qual a destinação do esgoto? Fossa negra

7.1.2.7) Existe coleta de lixo? Sim

7.1.2.8) Qual a destinação do lixo? Coleta pública

7.1.3) Telefonia, Internet e mobilidade

7.1.3.1) Possui atendimento de serviço de telefonia? Não

7.1.3.2) Condições do serviço de telefonia: Não se aplica

7.1.3.3) Tem acesso a internet no local? Sim

7.1.3.4) Condições do serviço de Internet: Boa

7.1.3.5) Possui atendimento por transporte público? Sim

7.1.3.6) Condições do serviço de transporte público: Boa

7.1.3.7) Quais as formas de deslocamento mais utilizadas? Veiculo próprio

7.1.4) Atendimento à saúde e assistência social

7.1.4.1)) Existe creches ou CMEIs próximos a moradia? Não

7.1.4.2)) Para tratamento médico ou de urgência, a quais serviços de saúde recorre e onde? Postinho no erval de cima

7.1.4.3) Existe unidade de Saúde próximo a moradia? Não

7.1.4.4) Como considera a estrutura física da Unidade de saúde?

7.1.4.5) Como considera os serviços prestados pela Unidade de Saúde?

7.1.4.6) Qual a sua percepção geral sobre os equipamento públicos presentes no bairro/região?

7.1.4.7) Moradores com problemas de saúde, deficiência ou invalidez nesta moradia? Não

7.1.4.8) Qual problema? Não se aplica

7.1.4.9) O responsável/arrimo de família ou algum membro está registrado no Cadastro Único (CadÚnico): Não

7.1.4.10) Beneficiário de programas públicos de auxílio? Não

7.1.4.11) Qual? Não se aplica

7.1.4.12) Qual o valor do programa de auxílio? Não se aplica

7.1.4.13) Recebe auxílio-doença? Não

7.1.4.14) Valor do auxílio-doença? Não se aplica

7.1.4.15) Recebe auxílio-doença desde quando? Não se aplica

7.1.4.16) Possui atendimento socioassistencial familiar (CRAS, CREAS, CAPS, etc)? Não

7.1.4.17) Qual o valor do atendimento socioassistencial familiar? Não se aplica

7.1.4.18) Qual a instituição do atendimento socioassistencial familiar? Não se aplica

7.1.4.19) Algum membro da família é portador de necessidades especiais ou doenças crônicas? Não

7.1.4.20) Portador de necessidades especiais ou doenças crônicas faz tratamento? RC48 (Portador de necessidades especiais ou doenças crônicas faz tratamento?) Não se aplica

7.1.4,21) Qual doença do membro da família portador de necessidades especiais ou doenças crônicas? Não se aplica

7.1.4.22) Qual o nome do membro da família portador de necessidades especiais ou doenças crônicas? Não se aplica

7.1.5) Identificação do informante para esta moradia

7.1.5.1) Nome do informante [redacted]

7.1.5.2) Em relação à esta moradia este informante é: Proprietário

7.1.5.3) Idade deste informante: 55

7.1.5.4) Sexo: Feminino

7.1.5.5) Vínculo empregatício: Funcionário privado

7.1.5.6) Renda somada de todos os que moram na família: Não sabe

7.1.5.7) Condição da moradia: Própria

7.1.5.8) Há quanto tempo vive neste local? 10

7.1.5.9) Onde vivia antes de vir morar aqui? Telêmaco Borba

7.1.5.10) Local de nascimento: Não informado

7.1.6) Percepção deste informante

7.1.6.1) Qual a sua percepção em relação à via atual? Nenhuma observação

7.1.6.2) Há problemas de manutenção na via atual? Sim

7.1.6.3) Descrever problemas de manutenção na via atual? Necessidade de eliminar a poeira

7.1.6.4) Há problemas de segurança na via atual? Não

7.1.6.5) Descrição dos problemas de segurança na via atual? Não se aplica

7.1.6.6) Há elevado fluxo de veículos? Sim

7.1.6.7) Especificar o tipo de fluxo de veículos (passeio, carga, etc): Principalmente caminhões que transportam madeira

7.1.6.8) Há outros problemas relacionados à via atual? Não

7.1.6.9) Descrição de outros problemas de segurança na via atual? Não se aplica

7.1.6.10) Impactos do empreendimento sobre esta residência: Não se aplica

QUESTIONÁRIO SOCIOECONÔMICO	Código da Propriedade (conforme Projeto de Desapropriação) 65

7.1.6.11) Observações complementares: Nenhuma observação sobre esta moradia

7.1.7) Foto:

Fonte: Bruna Tays Silva/2020

QUESTIONÁRIO SOCIOECONÔMICO	Código da Propriedade (conforme Projeto de Desapropriação) 65

7.2) Características da 2ª moradia (Ficha 65.2) da propriedade [redacted] (Ficha 65)

7.2.1) Aspectos físicos

7.2.1.1) Qual o tamanho da residência em m2? 80

7.2.1.2) Qual o material que predomina na construção das paredes externas? Mista

7.2.1.3) Qual o material da cobertura? Telhas de fibrocimento

7.2.1.4) Qual o material do piso: Concreto com Revestimento

7.2.1.5) Condição geral da moradia? Boa

7.2.2) Saneamento básico

7.2.2.1) Origem da fonte d'água para esta moradia: Rservatório comunitário

7.2.2.2) A água que abastece a residência está próxima a estrada atual? Não

7.2.2.3) Obs sobre a água que abastece a residência próxima a estrada atual: Nada consta

7.2.2.4) Tem banheiro interno? Sim

7.2.2.5) Esgoto encanado? Não

7.2.2.6) Qual a destinação do esgoto? Fossa negra

7.2.2.7) Existe coleta de lixo? Sim

7.2.2.8) Qual a destinação do lixo? Coleta pública

7.2.3) Telefonia, Internet e mobilidade

7.2.3.1) Possui atendimento de serviço de telefonia? Não

7.2.3.2) Condições do serviço de telefonia: Não se aplica

7.2.3.3) Tem acesso a internet no local? Sim

7.2.3.4) Condições do serviço de Internet: Ruim

7.2.3.5) Possui atendimento por transporte público? Sim

7.2.3.6) Condições do serviço de transporte público: Boa

7.2.3.7) Quais as formas de deslocamento mais utilizadas? Veiculo próprio

7.2.4) Atendimento à saúde e assistência social

7.2.4.1)) Existe creches ou CMEIs próximos a moradia? Não

7.2.4.2)) Para tratamento médico ou de urgência, a quais serviços de saúde recorre e onde? Erval de cima. Reserva

7.2.4.3) Existe unidade de Saúde próximo a moradia? Sim

7.2.4.4) Como considera a estrutura física da Unidade de saúde?

7.2.4.5) Como considera os serviços prestados pela Unidade de Saúde?

7.2.4.6) Qual a sua percepção geral sobre os equipamento públicos presentes no bairro/região?

7.2.4.7) Moradores com problemas de saúde, deficiência ou invalidez nesta moradia? Não

7.2.4.8) Qual problema? Não se aplica

7.2.4.9) O responsável/arrimo de família ou algum membro está registrado no Cadastro Único (CadÚnico): Sim

7.2.4.10) Beneficiário de programas públicos de auxílio? Sim

7.2.4.12) Qual o valor do programa de auxílio? 200

7.2.4.13) Recebe auxílio-doença? Não

7.2.4.14) Valor do auxílio-doença? Não se aplica

7.2.4.15) Recebe auxílio-doença desde quando? Não se aplica

7.2.4.16) Possui atendimento socioassistencial familiar (CRAS, CREAS, CAPS, etc)? Não

7.2.4.17) Qual o valor do atendimento socioassistencial familiar? Não se aplica

7.2.4.18) Qual a instituição do atendimento socioassistencial familiar? Não se aplica

7.2.4.19) Algum membro da família é portador de necessidades especiais ou doenças crônicas? Não

7.2.4.20) Portador de necessidades especiais ou doenças crônicas faz tratamento? RC48 (Portador de necessidades especiais ou doenças crônicas faz tratamento?) Não se aplica

7.2.4,21) Qual doença do membro da família portador de necessidades especiais ou doenças crônicas? Não se aplica

7.2.4.22) Qual o nome do membro da família portador de necessidades especiais ou doenças crônicas? Não se aplica

7.2.5) Identificação do informante para esta moradia

7.2.5.1) Nome do informante: [redacted]

7.2.5.2) Em relação à esta moradia este informante é: Proprietário

7.2.5.3) Idade deste informante: 32

7.2.5.4) Sexo: Masculino

7.2.5.5) Vínculo empregatício: Autonômo

7.2.5.6) Renda somada de todos os que moram na família: 1 SM

7.2.5.7) Condição da moradia: Própria

7.2.5.8) Há quanto tempo vive neste local? 14

7.2.5.9) Onde vivia antes de vir morar aqui? Ponta Grossa

7.2.5.10) Local de nascimento: Reserva

7.2.6) Percepção deste informante

7.2.6.1) Qual a sua percepção em relação à via atual? Poeira , alta velocidade, medo por conta das crianças, ponto de ônibus das crianças fica na estrada

7.2.6.2) Há problemas de manutenção na via atual? Não

7.2.6.3) Descrever problemas de manutenção na via atual? Não se aplica

7.2.6.4) Há problemas de segurança na via atual? Sim

7.2.6.5) Descrição dos problemas de segurança na via atual? Velocidade

7.2.6.6) Há elevado fluxo de veículos? Sim

7.2.6.7) Especificar o tipo de fluxo de veículos (passeio, carga, etc): Caminhão, carro, moto

7.2.6.8) Há outros problemas relacionados à via atual? Não

7.2.6.9) Descrição de outros problemas de segurança na via atual? Não se aplica

7.2.6.10) Impactos do empreendimento sobre esta residência: Não se aplica

7.2.6.11) Observações complementares: Nenhuma observação sobre esta moradia

7.2.7) Foto:

Fonte: Bruna Tays Silva/2020

QUESTIONÁRIO SOCIOECONÔMICO	Código da Propriedade (conforme Projeto de Desapropriação) 65

7.3) Características da 3ª moradia (Ficha 65.3) da propriedade [redacted] (Ficha 65)

7.3.1) Aspectos físicos

7.3.1.1) Qual o tamanho da residência em m2? 55

7.3.1.2) Qual o material que predomina na construção das paredes externas? Alvenaria e Concreto

7.3.1.3) Qual o material da cobertura? Telhas de fibrocimento

7.3.1.4) Qual o material do piso: Concreto com Revestimento

7.3.1.5) Condição geral da moradia? Boa

7.3.2) Saneamento básico

7.3.2.1) Origem da fonte d'água para esta moradia: Rservatório comunitário

7.3.2.2) A água que abastece a residência está próxima a estrada atual? Não

7.3.2.3) Obs sobre a água que abastece a residência próxima a estrada atual: Nada consta

7.3.2.4) Tem banheiro interno? Sim

7.3.2.5) Esgoto encanado? Não

7.3.2.6) Qual a destinação do esgoto? Fossa negra

7.3.2.7) Existe coleta de lixo? Sim

7.3.2.8) Qual a destinação do lixo? Coleta pública

7.3.3) Telefonia, Internet e mobilidade

7.3.3.1) Possui atendimento de serviço de telefonia? Não

7.3.3.2) Condições do serviço de telefonia: Não se aplica

7.3.3.3) Tem acesso a internet no local? Sim

7.3.3.4) Condições do serviço de Internet: Regular

7.3.3.5) Possui atendimento por transporte público? Sim

7.3.3.6) Condições do serviço de transporte público: Regular

7.3.3.7) Quais as formas de deslocamento mais utilizadas? Veiculo próprio

7.3.4) Atendimento à saúde e assistência social

7.3.4.1)) Existe creches ou CMEIs próximos a moradia? Não

7.3.4.2)) Para tratamento médico ou de urgência, a quais serviços de saúde recorre e onde? Erval de cima

7.3.4.3) Existe unidade de Saúde próximo a moradia? Sim

7.3.4.4) Como considera a estrutura física da Unidade de saúde? Boa

7.3.4.5) Como considera os serviços prestados pela Unidade de Saúde? Boa

7.3.4.6) Qual a sua percepção geral sobre os equipamento públicos presentes no bairro/região?

7.3.4.7) Moradores com problemas de saúde, deficiência ou invalidez nesta moradia? Não

7.3.4.8) Qual problema? Não se aplica

7.3.4.9) O responsável/arrimo de família ou algum membro está registrado no Cadastro Único (CadÚnico): Não

7.3.4.10) Beneficiário de programas públicos de auxílio? Sim

7.3.4.12) Qual o valor do programa de auxílio? 82

7.3.4.13) Recebe auxílio-doença? Não

7.3.4.14) Valor do auxílio-doença? Não se aplica

7.3.4.15) Recebe auxílio-doença desde quando? Não se aplica

7.3.4.16) Possui atendimento socioassistencial familiar (CRAS, CREAS, CAPS, etc)? Não

7.3.4.17) Qual o valor do atendimento socioassistencial familiar? Não se aplica

7.3.4.18) Qual a instituição do atendimento socioassistencial familiar? Não se aplica

7.3.4.19) Algum membro da família é portador de necessidades especiais ou doenças crônicas? Não

7.3.4.20) Portador de necessidades especiais ou doenças crônicas faz tratamento? RC48 (Portador de necessidades especiais ou doenças crônicas faz tratamento?) Não se aplica

7.3.4,21) Qual doença do membro da família portador de necessidades especiais ou doenças crônicas? Não se aplica

7.3.4.22) Qual o nome do membro da família portador de necessidades especiais ou doenças crônicas? Não se aplica

7.3.5) Identificação do informante para esta moradia

7.3.5.1) Nome do informante: [redacted]

7.3.5.2) Em relação à esta moradia este informante é: Proprietário

7.3.5.3) Idade deste informante: 28

7.3.5.4) Sexo: Feminino

7.3.5.5) Vínculo empregatício: Dona de casa

7.3.5.6) Renda somada de todos os que moram na família: Menos que meio SM

7.3.5.7) Condição da moradia: Própria

7.3.5.8) Há quanto tempo vive neste local? 14

7.3.5.9) Onde vivia antes de vir morar aqui? Não informado

7.3.5.10) Local de nascimento: Não informado

7.3.6) Percepção deste informante

7.3.6.1) Qual a sua percepção em relação à via atual? Nenhuma observação

7.3.6.2) Há problemas de manutenção na via atual? Não

7.3.6.3) Descrever problemas de manutenção na via atual? Não se aplica

7.3.6.4) Há problemas de segurança na via atual? Sim

7.3.6.5) Descrição dos problemas de segurança na via atual? Tem medo pela crianças que precisam pegar ônibus na beira da estrada. Os carros passam em alta velocidade

7.3.6.6) Há elevado fluxo de veículos? Sim

7.3.6.7) Especificar o tipo de fluxo de veículos (passeio, carga, etc): O mesmk

7.3.6.8) Há outros problemas relacionados à via atual? Não

7.3.6.9) Descrição de outros problemas de segurança na via atual? Não se aplica

7.3.6.10) Impactos do empreendimento sobre esta residência: Não se aplica

7.3.6.11) Observações complementares: Nenhuma observação sobre esta moradia

7.3.7) Foto:

Fonte: Bruna Tays Silva/2020

QUESTIONÁRIO SOCIOECONÔMICO	Código da Propriedade (conforme Projeto de Desapropriação) 65

7.4) Características da 4ª moradia (Ficha 65.4) da propriedade Osmari Domingues Lemes (Ficha 65)

7.4.1) Aspectos físicos

7.4.1.1) Qual o tamanho da residência em m2? 67

7.4.1.2) Qual o material que predomina na construção das paredes externas? Madeira

7.4.1.3) Qual o material da cobertura? Telhas de fibrocimento

7.4.1.4) Qual o material do piso: Concreto com Revestimento

7.4.1.5) Condição geral da moradia? Boa

7.4.2) Saneamento básico

7.4.2.1) Origem da fonte d'água para esta moradia: Rservatório comunitário

7.4.2.2) A água que abastece a residência está próxima a estrada atual? Não

7.4.2.3) Obs sobre a água que abastece a residência próxima a estrada atual: Nada consta

7.4.2.4) Tem banheiro interno? Sim

7.4.2.5) Esgoto encanado? Não

7.4.2.6) Qual a destinação do esgoto? Fossa negra

7.4.2.7) Existe coleta de lixo? Sim

7.4.2.8) Qual a destinação do lixo? Coleta pública

7.4.3) Telefonia, Internet e mobilidade

7.4.3.1) Possui atendimento de serviço de telefonia? Sim

7.4.3.2) Condições do serviço de telefonia: Boa

7.4.3.3) Tem acesso a internet no local? Sim

7.4.3.4) Condições do serviço de Internet: Boa

7.4.3.5) Possui atendimento por transporte público? Sim

7.4.3.6) Condições do serviço de transporte público: Boa

7.4.3.7) Quais as formas de deslocamento mais utilizadas? Veiculo próprio

7.4.4) Atendimento à saúde e assistência social

7.4.4.1)) Existe creches ou CMEIs próximos a moradia? Não

7.4.4.2)) Para tratamento médico ou de urgência, a quais serviços de saúde recorre e onde? Cidade Reserva

7.4.4.3) Existe unidade de Saúde próximo a moradia? Boa

7.4.4.4) Como considera a estrutura física da Unidade de saúde? Boa

7.4.4.5) Como considera os serviços prestados pela Unidade de Saúde? Boa

7.4.4.6) Qual a sua percepção geral sobre os equipamento públicos presentes no bairro/região? Boa

7.4.4.7) Moradores com problemas de saúde, deficiência ou invalidez nesta moradia? Sim

7.4.4.8) Qual problema? Cirurgia na perna

7.4.4.9) O responsável/arrimo de família ou algum membro está registrado no Cadastro Único (CadÚnico): Não

7.4.4.10) Beneficiário de programas públicos de auxílio? Sim

7.4.4.12) Qual o valor do programa de auxílio? 82

7.4.4.13) Recebe auxílio-doença? Não

7.4.4.14) Valor do auxílio-doença? Não se aplica

7.4.4.15) Recebe auxílio-doença desde quando? Não se aplica

7.4.4.16) Possui atendimento socioassistencial familiar (CRAS, CREAS, CAPS, etc)? Não

7.4.4.17) Qual o valor do atendimento socioassistencial familiar? Não se aplica

7.4.4.18) Qual a instituição do atendimento socioassistencial familiar? Não se aplica

7.4.4.19) Algum membro da família é portador de necessidades especiais ou doenças crônicas? Sim

7.4.4.20) Portador de necessidades especiais ou doenças crônicas faz tratamento? RC48 (Portador de necessidades especiais ou doenças crônicas faz tratamento?) Perninha da bebe de 4 anos

7.4.4,21) Qual doença do membro da família portador de necessidades especiais ou doenças crônicas?

7.4.4.22) Qual o nome do membro da família portador de necessidades especiais ou doenças crônicas? Isadora

7.4.5) Identificação do informante para esta moradia

7.4.5.1) Nome do informante [redacted]

7.4.5.2) Em relação à esta moradia este informante é: Proprietário

7.4.5.3) Idade deste informante: Não informado

7.4.5.4) Sexo: Feminino

7.4.5.5) Vínculo empregatício: Autonômo

7.4.5.6) Renda somada de todos os que moram na família: 1 SM

7.4.5.7) Condição da moradia: Própria

7.4.5.8) Há quanto tempo vive neste local? Não informado

7.4.5.9) Onde vivia antes de vir morar aqui? Não informado

7.4.5.10) Local de nascimento: Não informado

7.4.6) Percepção deste informante

7.4.6.1) Qual a sua percepção em relação à via atual? Nenhuma observação

7.4.6.2) Há problemas de manutenção na via atual? Sim

7.4.6.3) Descrever problemas de manutenção na via atual? Necessidade de eliminar a poeira

7.4.6.4) Há problemas de segurança na via atual? Não

7.4.6.5) Descrição dos problemas de segurança na via atual? Não se aplica

7.4.6.6) Há elevado fluxo de veículos? Sim

7.4.6.7) Especificar o tipo de fluxo de veículos (passeio, carga, etc): Principalmente caminhões que transportam madeira

7.4.6.8) Há outros problemas relacionados à via atual? Não

7.4.6.9) Descrição de outros problemas de segurança na via atual? Não se aplica

7.4.6.10) Impactos do empreendimento sobre esta residência: Não se aplica

7.4.6.11) Observações complementares: Nenhuma observação sobre esta moradia

7.4.7) Foto:

Fonte: Bruna Tays Silva/2020

QUESTIONÁRIO SOCIOECONÔMICO	Código da Propriedade (conforme Projeto de Desapropriação) 65

7.5) Características da 5ª moradia (Ficha 65.5) da propriedade [redacted] (Ficha 65)

7.5.1) Aspectos físicos

7.5.1.1) Qual o tamanho da residência em m2? 80

7.5.1.2) Qual o material que predomina na construção das paredes externas? Mista

7.5.1.3) Qual o material da cobertura? Telhas de fibrocimento

7.5.1.4) Qual o material do piso: Sem Piso

7.5.1.5) Condição geral da moradia? Boa

7.5.2) Saneamento básico

7.5.2.1) Origem da fonte d'água para esta moradia: Rservatório comunitário

7.5.2.2) A água que abastece a residência está próxima a estrada atual? Não

7.5.2.3) Obs sobre a água que abastece a residência próxima a estrada atual: Nada consta

7.5.2.4) Tem banheiro interno? Sim

7.5.2.5) Esgoto encanado? Não

7.5.2.6) Qual a destinação do esgoto? Fossa negra

7.5.2.7) Existe coleta de lixo? Sim

7.5.2.8) Qual a destinação do lixo? Coleta pública

7.5.3) Telefonia, Internet e mobilidade

7.5.3.1) Possui atendimento de serviço de telefonia? Não

7.5.3.2) Condições do serviço de telefonia: Não se aplica

7.5.3.3) Tem acesso a internet no local? Sim

7.5.3.4) Condições do serviço de Internet: Boa

7.5.3.5) Possui atendimento por transporte público? Sim

7.5.3.6) Condições do serviço de transporte público: Boa

7.5.3.7) Quais as formas de deslocamento mais utilizadas? Veiculo próprio

7.5.4) Atendimento à saúde e assistência social

7.5.4.1)) Existe creches ou CMEIs próximos a moradia? Não

7.5.4.2)) Para tratamento médico ou de urgência, a quais serviços de saúde recorre e onde? Cidade Reserva

7.5.4.3) Existe unidade de Saúde próximo a moradia? Boa

7.5.4.4) Como considera a estrutura física da Unidade de saúde? Boa

7.5.4.5) Como considera os serviços prestados pela Unidade de Saúde? Boa

7.5.4.6) Qual a sua percepção geral sobre os equipamento públicos presentes no bairro/região? Boa

7.5.4.7) Moradores com problemas de saúde, deficiência ou invalidez nesta moradia? Não

7.5.4.8) Qual problema? Não se aplica

7.5.4.9) O responsável/arrimo de família ou algum membro está registrado no Cadastro Único (CadÚnico): Não

7.5.4.10) Beneficiário de programas públicos de auxílio? Sim

7.5.4.12) Qual o valor do programa de auxílio? 82

7.5.4.13) Recebe auxílio-doença? Não

7.5.4.14) Valor do auxílio-doença? Não se aplica

7.5.4.15) Recebe auxílio-doença desde quando? Não se aplica

7.5.4.16) Possui atendimento socioassistencial familiar (CRAS, CREAS, CAPS, etc)? Não

7.5.4.17) Qual o valor do atendimento socioassistencial familiar? Não se aplica

7.5.4.18) Qual a instituição do atendimento socioassistencial familiar? Não se aplica

7.5.4.19) Algum membro da família é portador de necessidades especiais ou doenças crônicas? Não

7.5.4.20) Portador de necessidades especiais ou doenças crônicas faz tratamento? RC48 (Portador de necessidades especiais ou doenças crônicas faz tratamento?) Não se aplica

7.5.4,21) Qual doença do membro da família portador de necessidades especiais ou doenças crônicas? Não se aplica

7.5.4.22) Qual o nome do membro da família portador de necessidades especiais ou doenças crônicas? Não se aplica

7.5.5) Identificação do informante para esta moradia

7.5.5.1) Nome do informante: [redacted]

7.5.5.2) Em relação à esta moradia este informante é: Outro

7.5.5.3) Idade deste informante: 20

7.5.5.4) Sexo: Feminino

7.5.5.5) Vínculo empregatício: Autonômo

7.5.5.6) Renda somada de todos os que moram na família: 2 SM

7.5.5.7) Condição da moradia: Própria

7.5.5.8) Há quanto tempo vive neste local? 4

7.5.5.9) Onde vivia antes de vir morar aqui? Imbau

7.5.5.10) Local de nascimento: Telêmaco Borba

7.5.6) Percepção deste informante

7.5.6.1) Qual a sua percepção em relação à via atual? Não é Boa tem muita poeira

7.5.6.2) Há problemas de manutenção na via atual? Sim

7.5.6.3) Descrever problemas de manutenção na via atual? Necessidade de eliminar a poeira

7.5.6.4) Há problemas de segurança na via atual? Não

7.5.6.5) Descrição dos problemas de segurança na via atual? Não se aplica

7.5.6.6) Há elevado fluxo de veículos? Sim

7.5.6.7) Especificar o tipo de fluxo de veículos (passeio, carga, etc): Principalmente caminhões que transportam madeira

7.5.6.8) Há outros problemas relacionados à via atual? Não

7.5.6.9) Descrição de outros problemas de segurança na via atual? Não se aplica

7.5.6.10) Impactos do empreendimento sobre esta residência: Não se aplica

7.5.6.11) Observações complementares: Nenhuma observação sobre esta moradia

7.5.7) Foto:

QUESTIONÁRIO SOCIOECONÔMICO	Código da Propriedade (conforme Projeto de Desapropriação) 65

Fonte: Bruna Tays Silva/2020

8) DADOS DO CADASTRADOR

Nome Completo: Bruna Tays Silva Data Cadastramento: 30/04/2020

QUESTIONÁRIO SOCIOECONÔMICO	Código da Propriedade (conforme Projeto de Desapropriação) 66

I - Características da propriedade

1) EMPREENDIMENTO

Implantação de rodovia - PR-160 - Imbaú/Reserva

2) INFORMAÇÕES DA PROPRIEDADE

Nome do proprietário	Comunidade/Localidade	Município/UF
[redacted]	Erval de Cima	Reserva/PR

Endereço completo

Rodovia PR-160, Erval de Cima

Imóvel	Área (hectares)	Matrícula/UF	Situação documental
Rural	6,7	986 (RI de Reserva)	Escritura registrada

3) IDENTIFICAÇÂO DO ENTREVISTADO

Nome	Telefone
Informação fornecida pelo vizinho	Não informado

Endereço completo	Município/UF
Rodovia PR-160, Erval de Cima	Reserva /PR

Qual a categoria do entrevistado	Categoria de não proprietário	Qual o vínculo do entrvistado com o imóvel
proprietário	Não se aplica	Reflorestamento

4) USOS DA PROPRIEDADE

4.1) Quais são os principais usos da propriedade

Reflorestamento

4.2) Levantamento de dados dos usos da propriedade

Atividade de Uso	Nº de Animais	Produtividade Estimada	Destino da Produção	Renda média bruta
Eucalipto	Não se aplica	Não se aplica	Não informado	Não informado
Eucalipto	Não se aplica	Não informado	Não informado	Não informado
Gado Bovino	Não se aplica	Não se aplica	Não se aplica	Não se aplica
Gado Leiteiro	Não se aplica	Não se aplica	Não se aplica	Não se aplica
Caprinos	Não se aplica	Não se aplica	Não se aplica	Não se aplica
Ovinos	Não se aplica	Não se aplica	Não se aplica	Não se aplica
Suínos	Não se aplica	Não se aplica	Não se aplica	Não se aplica
Aves	Não se aplica	Não se aplica	Não se aplica	Não se aplica
Leite	Não se aplica	Não se aplica	Não se aplica	Não se aplica
Queijo	Não se aplica	Não se aplica	Não se aplica	Não se aplica
Ovos	Não se aplica	Não se aplica	Não se aplica	Não se aplica
Mel	Não se aplica	Não se aplica	Não se aplica	Não se aplica

4.3) O proprietário faz uso de agrotóxico? Não

4.3.1) Quais? Não se aplica

4.3.2) Qual a destinação das embalagens? Não se aplica

QUESTIONÁRIO SOCIOECONÔMICO	Código da Propriedade (conforme Projeto de Desapropriação) 66

I - Características da propriedade

4.4) O proprietário desenvolve atividade econômica apenas nesta propriedade? Sim

4.5) Se não, especificar (se próprio, de terceiros, atividade desenvolvida, qual o tamanho da área utilizada, qual a renda obtida, quanto paga pela uso da área): Não se aplica

4.6) Possibilidade da remoção/relocação em imóvel próprio ou cedido: Sim

4.7) Na propriedade existem benfeitorias não reprodutivas (casas, galpões, estufas, garagens, entre outros): Não

4.7.1) Quais tipos? Não se aplica

4.7.2) Quais? Não se aplica

4.7.3) As benfeitorias não reprodutivas encontram-se: Não se enquadra em nenhuma situação de risco

5) Observações sobre a propriedade e a produção:

A faixa de domínio atingirá parte frontal da área da propriedade. A faixa não edificante deverá atingir parte frontal da área com plantio de eucalipto. Atingirá plantio de eucalipto

6) NÚMERO DE CASAS NA PROPRIEDADE

6.1) Tem casa na propriedade? Não

6.2) Quantas casas permanentemente ocupadas existem na propriedade? 0

6.3) Quantas casas ocasionalmente ocupadas existem na propriedade? 0

6.4) Quantas casas desocupadas existem na propriedade? 0

6.5) Total de casas na propriedade: 0

6.6) Número de casas cadastradas nesta propriedade: (apenas casas permanentemente ocupadas) 0

7) Foto:

Fonte: Carolina Iarosz/2020

8) DADOS DO CADASTRADOR

Nome Completo: Carolina Iarosz Data Cadastramento: 30/04/2020

QUESTIONÁRIO SOCIOECONÔMICO	Código da Propriedade (conforme Projeto de Desapropriação) 67

I - Características da propriedade

1) EMPREENDIMENTO

Implantação de rodovia - PR-160 - Imbaú/Reserva

2) INFORMAÇÕES DA PROPRIEDADE

Nome do proprietário	Comunidade/Localidade	Município/UF
Proprietário não identificado	Erval de Cima	Reserva /PR

Endereço completo

Estrada José Lacerda

Imóvel	Área (hectares)	Matrícula/UF	Situação documental
Rural	6,4	Não informado	Escritura registrada

3) IDENTIFICAÇÂO DO ENTREVISTADO

Nome	Telefone
[redacted]	Não informado

Endereço completo	Município/UF
O mesmo	Reserva/PR

Qual a categoria do entrevistado	Categoria de não proprietário	Qual o vínculo do entrvistado com o imóvel
Proprietário	Não se aplica	Agricultura

4) USOS DA PROPRIEDADE

4.1) Quais são os principais usos da propriedade

Agricultura

4.2) Levantamento de dados dos usos da propriedade

Atividade de Uso	Nº de Animais	Produtividade Estimada	Destino da Produção	Renda média bruta
Não se aplica	Não se aplica	Não se aplica	Não se aplica	Não se aplica
Não se aplica	Não se aplica	Não se aplica	Não se aplica	Não se aplica
Gado Bovino	Não se aplica	Não se aplica	Não se aplica	Não se aplica
Gado Leiteiro	Não se aplica	Não se aplica	Não se aplica	Não se aplica
Caprinos	Não se aplica	Não se aplica	Não se aplica	Não se aplica
Ovinos	18	Não informado		Não informado
Suínos	2	Não informado		Não informado
Aves	30	Não informado	Consumo	Não informado
Leite	Não se aplica	Não se aplica	Não se aplica	Não se aplica
Queijo	Não se aplica	Não se aplica	Não se aplica	Não se aplica
Ovos	Não se aplica	1	Consumo doméstico	Não informado
Mel	Não se aplica	Não se aplica	Não se aplica	Não se aplica

4.3) O proprietário faz uso de agrotóxico? Não

4.3.1) Quais? Não se aplica

4.3.2) Qual a destinação das embalagens? Não se aplica

QUESTIONÁRIO SOCIOECONÔMICO	Código da Propriedade (conforme Projeto de Desapropriação) 67

I - Características da propriedade

4.4) O proprietário desenvolve atividade econômica apenas nesta propriedade? Sim

4.5) Se não, especificar (se próprio, de terceiros, atividade desenvolvida, qual o tamanho da área utilizada, qual a renda obtida, quanto paga pela uso da área): Não se aplica

4.6) Possibilidade da remoção/relocação em imóvel próprio ou cedido: Sim

4.7) Na propriedade existem benfeitorias não reprodutivas (casas, galpões, estufas, garagens, entre outros): Sim

4.7.1) Quais tipos? Casas e barracão

4.7.2) Quais? Casa, comércio, barracão

4.7.3) As benfeitorias não reprodutivas encontram-se: Próximas de nascentes

5) Observações sobre a propriedade e a produção:

Tem um comércio, vende carneiros no final do ano. Produção para consumo . A faixa de domínio atingirá parte frontal da área da propriedade. A faixa não edificante deverá atingir área de pastagem e mata nativa. Atingirá residência printipal em alvenaria e barracão de madeira.

6) NÚMERO DE CASAS NA PROPRIEDADE

6.1) Tem casa na propriedade? Sim

6.2) Quantas casas permanentemente ocupadas existem na propriedade? 1

6.3) Quantas casas ocasionalmente ocupadas existem na propriedade? 0

6.4) Quantas casas desocupadas existem na propriedade? 1

6.5) Total de casas na propriedade: 2

6.6) Número de casas cadastradas nesta propriedade: (apenas casas permanentemente ocupadas) 1

7) Foto:

Fonte: Carolina Iarosz/2020

QUESTIONÁRIO SOCIOECONÔMICO	Código da Propriedade (conforme Projeto de Desapropriação) 67

II - Características das moradias desta propriedade

7) HABITAÇÃO/MORADIA

7.1) Características da 1ª moradia (Ficha 67.1) da propriedade Proprietário não identificado (Ficha 67)

7.1.1) Aspectos físicos

7.1.1.1) Qual o tamanho da residência em m2? 210

7.1.1.2) Qual o material que predomina na construção das paredes externas? Alvenaria e Concreto

7.1.1.3) Qual o material da cobertura? Telhas de fibrocimento

7.1.1.4) Qual o material do piso: Concreto com Revestimento

7.1.1.5) Condição geral da moradia? Boa

7.1.2) Saneamento básico

7.1.2.1) Origem da fonte d'água para esta moradia: Rservatório comunitário

7.1.2.2) A água que abastece a residência está próxima a estrada atual? Sim

7.1.2.3) Obs sobre a água que abastece a residência próxima a estrada atual: Atualmente está a uns 30 metros da estrada. Água boa, usa só para o consumo da casa

7.1.2.4) Tem banheiro interno? Sim

7.1.2.5) Esgoto encanado? Não

7.1.2.6) Qual a destinação do esgoto? Fossa séptica

7.1.2.7) Existe coleta de lixo? Sim

7.1.2.8) Qual a destinação do lixo? Coleta pública

7.1.3) Telefonia, Internet e mobilidade

7.1.3.1) Possui atendimento de serviço de telefonia? Não

7.1.3.2) Condições do serviço de telefonia: Não se aplica

7.1.3.3) Tem acesso a internet no local? Não

7.1.3.4) Condições do serviço de Internet: Não se aplica

7.1.3.5) Possui atendimento por transporte público? Sim

7.1.3.6) Condições do serviço de transporte público: Boa

7.1.3.7) Quais as formas de deslocamento mais utilizadas? Veiculo próprio

7.1.4) Atendimento à saúde e assistência social

7.1.4.1)) Existe creches ou CMEIs próximos a moradia? Não

7.1.4.2)) Para tratamento médico ou de urgência, a quais serviços de saúde recorre e onde? Unidade de saúde na vila, Reserva, e Curitiba

7.1.4.3) Existe unidade de Saúde próximo a moradia? Sim

7.1.4.4) Como considera a estrutura física da Unidade de saúde? Boa

7.1.4.5) Como considera os serviços prestados pela Unidade de Saúde? Boa

7.1.4.6) Qual a sua percepção geral sobre os equipamento públicos presentes no bairro/região? Tem escola mas só para o infantil. Unidade de saúde atende 1 vez por semana

7.1.4.7) Moradores com problemas de saúde, deficiência ou invalidez nesta moradia? Sim

7.1.4.8) Qual problema? Câncer

7.1.4.9) O responsável/arrimo de família ou algum membro está registrado no Cadastro Único (CadÚnico): Não

7.1.4.10) Beneficiário de programas públicos de auxílio? Não

7.1.4.11) Qual? Não se aplica

7.1.4.12) Qual o valor do programa de auxílio? Não se aplica

7.1.4.13) Recebe auxílio-doença? Não

7.1.4.14) Valor do auxílio-doença? Não se aplica

7.1.4.15) Recebe auxílio-doença desde quando? Não se aplica

7.1.4.16) Possui atendimento socioassistencial familiar (CRAS, CREAS, CAPS, etc)? Não

7.1.4.17) Qual o valor do atendimento socioassistencial familiar? Não se aplica

7.1.4.18) Qual a instituição do atendimento socioassistencial familiar? Não se aplica

7.1.4.19) Algum membro da família é portador de necessidades especiais ou doenças crônicas? Sim

7.1.4.20) Portador de necessidades especiais ou doenças crônicas faz tratamento? RC48 (Portador de necessidades especiais ou doenças crônicas faz tratamento?) Tratamento de câncer

7.1.4,21) Qual doença do membro da família portador de necessidades especiais ou doenças crônicas? O responsável

7.1.4.22) Qual o nome do membro da família portador de necessidades especiais ou doenças crônicas? Arestides

7.1.5) Identificação do informante para esta moradia

7.1.5.1) Nome do informante [redacted]

7.1.5.2) Em relação à esta moradia este informante é: Proprietário

7.1.5.3) Idade deste informante: 67

7.1.5.4) Sexo: Masculino

7.1.5.5) Vínculo empregatício: Autonômo

7.1.5.6) Renda somada de todos os que moram na família: 2 SM

7.1.5.7) Condição da moradia: Própria

7.1.5.8) Há quanto tempo vive neste local? 19

7.1.5.9) Onde vivia antes de vir morar aqui? Laranjeiras, Cândido de Abreu

7.1.5.10) Local de nascimento: Prudentopolis

7.1.6) Percepção deste informante

7.1.6.1) Qual a sua percepção em relação à via atual? Muito movimento, ruim, muita carreto

7.1.6.2) Há problemas de manutenção na via atual? Sim

7.1.6.3) Descrever problemas de manutenção na via atual? Muito buraco, poeira

7.1.6.4) Há problemas de segurança na via atual? Não

7.1.6.5) Descrição dos problemas de segurança na via atual? Não se aplica

7.1.6.6) Há elevado fluxo de veículos? Sim

7.1.6.7) Especificar o tipo de fluxo de veículos (passeio, carga, etc): Caminhao pesado

7.1.6.8) Há outros problemas relacionados à via atual? Não

QUESTIONÁRIO SOCIOECONÔMICO	Código da Propriedade (conforme Projeto de Desapropriação) 67

7.1.6.10) Impactos do empreendimento sobre esta residência: A única residência da família será desapropriada

7.1.6.11) Observações complementares: A casa do filho está sendo terminada.

7.1.7) Foto:

Fonte: Carolina Iarosz/2020

8) DADOS DO CADASTRADOR

Nome Completo: Carolina Iarosz Data Cadastramento: 30/04/2020

QUESTIONÁRIO SOCIOECONÔMICO	Código da Propriedade (conforme Projeto de Desapropriação) 68

I - Características da propriedade

1) EMPREENDIMENTO

Implantação de rodovia - PR-160 - Imbaú/Reserva

2) INFORMAÇÕES DA PROPRIEDADE

Nome do proprietário	Comunidade/Localidade	Município/UF
Proprietário não identificado	Erval de Cima	Reserva/PR

Endereço completo

Rodovia PR-160, Erval de Cima

Imóvel	Área (hectares)	Matrícula/UF	Situação documental
Rural	0,79	Não informado	Nenhum documento

3) IDENTIFICAÇÂO DO ENTREVISTADO

Nome	Telefone
Informação fornecida pelo vizinho	Não informado

Endereço completo	Município/UF
Rodovia PR-160, Erval de Cima	Reserva /PR

Qual a categoria do entrevistado	Categoria de não proprietário	Qual o vínculo do entrvistado com o imóvel
proprietário	Não se aplica	Cemitério

4) USOS DA PROPRIEDADE

4.1) Quais são os principais usos da propriedade

Cemitério

4.2) Levantamento de dados dos usos da propriedade

Atividade de Uso	Nº de Animais	Produtividade Estimada	Destino da Produção	Renda média bruta
Não se aplica	Não se aplica	Não se aplica	Não se aplica	Não se aplica
Não se aplica	Não se aplica	Não se aplica	Não se aplica	Não se aplica
Gado Bovino	Não se aplica	Não se aplica	Não se aplica	Não se aplica
Gado Leiteiro	Não se aplica	Não se aplica	Não se aplica	Não se aplica
Caprinos	Não se aplica	Não se aplica	Não se aplica	Não se aplica
Ovinos	Não se aplica	Não se aplica	Não se aplica	Não se aplica
Suínos	Não se aplica	Não se aplica	Não se aplica	Não se aplica
Aves	Não se aplica	Não se aplica	Não se aplica	Não se aplica
Leite	Não se aplica	Não se aplica	Não se aplica	Não se aplica
Queijo	Não se aplica	Não se aplica	Não se aplica	Não se aplica
Ovos	Não se aplica	Não se aplica	Não se aplica	Não se aplica
Mel	Não se aplica	Não se aplica	Não se aplica	Não se aplica

4.3) O proprietário faz uso de agrotóxico? Não

4.3.1) Quais? Não se aplica

4.3.2) Qual a destinação das embalagens? Não se aplica

QUESTIONÁRIO SOCIOECONÔMICO	Código da Propriedade (conforme Projeto de Desapropriação) **68**

I - Características da propriedade

4.4) O proprietário desenvolve atividade econômica apenas nesta propriedade? Sim

4.5) Se não, especificar (se próprio, de terceiros, atividade desenvolvida, qual o tamanho da área utilizada, qual a renda obtida, quanto paga pela uso da área): Não se aplica

4.6) Possibilidade da remoção/relocação em imóvel próprio ou cedido: Sim

4.7) Na propriedade existem benfeitorias não reprodutivas (casas, galpões, estufas, garagens, entre outros): Não

4.7.1) Quais tipos? Não se aplica

4.7.2) Quais? Não se aplica

4.7.3) As benfeitorias não reprodutivas encontram-se: Não se enquadra em nenhuma situação de risco

5) Observações sobre a propriedade e a produção:

A faixa de domínio atingirá parte frontal da área da propriedade. A faixa não edificante deverá atingir pátio frontal deste cemitério onde não há túmulos. Cercas com mourão de concreto e telas de metal. Portão de acesso principal.

6) NÚMERO DE CASAS NA PROPRIEDADE

6.1) Tem casa na propriedade? Não

6.2) Quantas casas permanentemente ocupadas existem na propriedade? 0

6.3) Quantas casas ocasionalmente ocupadas existem na propriedade? 0

6.4) Quantas casas desocupadas existem na propriedade? 0

6.5) Total de casas na propriedade: 0

6.6) Número de casas cadastradas nesta propriedade: (apenas casas permanentemente ocupadas) 0

7) Foto:

Fonte: José Renato Teixeira da Silva/2020

8) DADOS DO CADASTRADOR

Nome Completo: José Renato Teixeira da Silva Data Cadastramento: 30/04/2020

QUESTIONÁRIO SOCIOECONÔMICO	Código da Propriedade (conforme Projeto de Desapropriação) 69

I - Características da propriedade

1) EMPREENDIMENTO

Implantação de rodovia - PR-160 - Imbaú/Reserva

2) INFORMAÇÕES DA PROPRIEDADE

Nome do proprietário	Comunidade/Localidade	Município/UF
Everaldo José Bueno	Erval de Cima	Reserva/PR

Endereço completo

Rodovia PR-160, Erval de Cima

Imóvel	Área (hectares)	Matrícula/UF	Situação documental
Rural	16,65	4646 (RI de Reserva)	Escritura registrada

3) IDENTIFICAÇÂO DO ENTREVISTADO

Nome	Telefone
[redacted]	[redacted]
Endereço completo	Município/UF
Rodovia PR-160, Erval de Cima	Reserva/PR

Qual a categoria do entrevistado	Categoria de não proprietário	Qual o vínculo do entrvistado com o imóvel
Proprietário	Não se aplica	Agricultura

4) USOS DA PROPRIEDADE

4.1) Quais são os principais usos da propriedade

Agricultura

4.2) Levantamento de dados dos usos da propriedade

Atividade de Uso	Nº de Animais	Produtividade Estimada	Destino da Produção	Renda média bruta
Soja tomate repolho	Não se aplica	Não se aplica	Barracão do gaúcho	Não informado
Não se aplica	Não se aplica	Não se aplica	Não se aplica	Não se aplica
Gado Bovino	Não se aplica	Não se aplica	Não se aplica	Não se aplica
Gado Leiteiro	Não se aplica	Não se aplica	Não se aplica	Não se aplica
Caprinos	Não se aplica	Não se aplica	Não se aplica	Não se aplica
Ovinos	Não se aplica	Não se aplica	Não se aplica	Não se aplica
Suínos	Não se aplica	Não se aplica	Não se aplica	Não se aplica
Aves	30	Não informado	Doméstico	Não informado
Leite	Não se aplica	Não se aplica	Não se aplica	Não se aplica
Queijo	Não se aplica	Não se aplica	Não se aplica	Não se aplica
Ovos	Não se aplica	Não informado	Consumo doméstico	Não informado
Mel	Não se aplica	Não se aplica	Não se aplica	Não se aplica

4.3) O proprietário faz uso de agrotóxico? Sim

4.3.1) Quais? Herbicidas e fungicidas

4.3.2) Qual a destinação das embalagens? Queima

QUESTIONÁRIO SOCIOECONÔMICO	Código da Propriedade (conforme Projeto de Desapropriação) 69

I - Características da propriedade

4.4) O proprietário desenvolve atividade econômica apenas nesta propriedade? Não

4.5) Se não, especificar (se próprio, de terceiros, atividade desenvolvida, qual o tamanho da área utilizada, qual a renda obtida, quanto paga pela uso da área): Arrenda para plantio de tomate 15 km distante

4.6) Possibilidade da remoção/relocação em imóvel próprio ou cedido: Não

4.7) Na propriedade existem benfeitorias não reprodutivas (casas, galpões, estufas, garagens, entre outros): Sim

4.7.1) Quais tipos? 3 casas e 2 galpões

4.7.2) Quais? Não se aplica

4.7.3) As benfeitorias não reprodutivas encontram-se: Não se enquadra em nenhuma situação de risco

5) Observações sobre a propriedade e a produção:

A faixa de domínio atingirá parte frontal da área da propriedade. A faixa não edificante deverá atingir área de mata nativa e cultivo de hostaliças.

6) NÚMERO DE CASAS NA PROPRIEDADE

6.1) Tem casa na propriedade? Sim

6.2) Quantas casas permanentemente ocupadas existem na propriedade? 3

6.3) Quantas casas ocasionalmente ocupadas existem na propriedade? 0

6.4) Quantas casas desocupadas existem na propriedade? 0

6.5) Total de casas na propriedade: 3

6.6) Número de casas cadastradas nesta propriedade: (apenas casas permanentemente ocupadas) 3

7) Foto:

Fonte: José Renato Teixeira da Silva/2020

QUESTIONÁRIO SOCIOECONÔMICO	Código da Propriedade (conforme Projeto de Desapropriação) 69

II - Características das moradias desta propriedade

7) HABITAÇÃO/MORADIA

7.1) Características da 1ª moradia (Ficha 69.1) da propriedade [redacted] (Ficha 69)

7.1.1) Aspectos físicos

7.1.1.1) Qual o tamanho da residência em m2? 70

7.1.1.2) Qual o material que predomina na construção das paredes externas? Alvenaria e Concreto

7.1.1.3) Qual o material da cobertura? Telhas de fibrocimento

7.1.1.4) Qual o material do piso: Concreto com Revestimento

7.1.1.5) Condição geral da moradia? Boa

7.1.2) Saneamento básico

7.1.2.1) Origem da fonte d'água para esta moradia: Rservatório comunitário

7.1.2.2) A água que abastece a residência está próxima a estrada atual? Não

7.1.2.3) Obs sobre a água que abastece a residência próxima a estrada atual: Nada consta

7.1.2.4) Tem banheiro interno? Sim

7.1.2.5) Esgoto encanado? Não

7.1.2.6) Qual a destinação do esgoto? Fossa séptica

7.1.2.7) Existe coleta de lixo? Sim

7.1.2.8) Qual a destinação do lixo? Coleta pública

7.1.3) Telefonia, Internet e mobilidade

7.1.3.1) Possui atendimento de serviço de telefonia? Sim

7.1.3.2) Condições do serviço de telefonia: Boa

7.1.3.3) Tem acesso a internet no local? Sim

7.1.3.4) Condições do serviço de Internet: Boa

7.1.3.5) Possui atendimento por transporte público? Sim

7.1.3.6) Condições do serviço de transporte público: Boa

7.1.3.7) Quais as formas de deslocamento mais utilizadas? Veiculo próprio

7.1.4) Atendimento à saúde e assistência social

7.1.4.1)) Existe creches ou CMEIs próximos a moradia? Não

7.1.4.2)) Para tratamento médico ou de urgência, a quais serviços de saúde recorre e onde? Reserva

7.1.4.3) Existe unidade de Saúde próximo a moradia? Sim

7.1.4.4) Como considera a estrutura física da Unidade de saúde? Boa

7.1.4.5) Como considera os serviços prestados pela Unidade de Saúde? Boa

7.1.4.6) Qual a sua percepção geral sobre os equipamento públicos presentes no bairro/região? Bom Erval de Cima

7.1.4.7) Moradores com problemas de saúde, deficiência ou invalidez nesta moradia? Sim

7.1.4.8) Qual problema? Diabetes e cardiopatia

QUESTIONÁRIO SOCIOECONÔMICO	Código da Propriedade (conforme Projeto de Desapropriação) 69

7.1.4.9) O responsável/arrimo de família ou algum membro está registrado no Cadastro Único (CadÚnico): Não

7.1.4.10) Beneficiário de programas públicos de auxílio? Não

7.1.4.11) Qual? Não se aplica

7.1.4.12) Qual o valor do programa de auxílio? Não se aplica

7.1.4.13) Recebe auxílio-doença? Não

7.1.4.14) Valor do auxílio-doença? Não se aplica

7.1.4.15) Recebe auxílio-doença desde quando? Não se aplica

7.1.4.16) Possui atendimento socioassistencial familiar (CRAS, CREAS, CAPS, etc)? Não

7.1.4.17) Qual o valor do atendimento socioassistencial familiar? Não se aplica

7.1.4.18) Qual a instituição do atendimento socioassistencial familiar? Não se aplica

7.1.4.19) Algum membro da família é portador de necessidades especiais ou doenças crônicas? Sim

7.1.4.20) Portador de necessidades especiais ou doenças crônicas faz tratamento? RC48 (Portador de necessidades especiais ou doenças crônicas faz tratamento?) Ver anterior

7.1.4,21) Qual doença do membro da família portador de necessidades especiais ou doenças crônicas? Ver anterior

7.1.4.22) Qual o nome do membro da família portador de necessidades especiais ou doenças crônicas? Mesma

7.1.5) Identificação do informante para esta moradia

7.1.5.1) Nome do informante: Proprietária

7.1.5.2) Em relação à esta moradia este informante é: Proprietário

7.1.5.3) Idade deste informante: 61

7.1.5.4) Sexo: Feminino

7.1.5.5) Vínculo empregatício: Aposentado

7.1.5.6) Renda somada de todos os que moram na família: 1 SM

7.1.5.7) Condição da moradia: Própria

7.1.5.8) Há quanto tempo vive neste local? 2

7.1.5.9) Onde vivia antes de vir morar aqui? Faxinal Fino

7.1.5.10) Local de nascimento: Cândido de Abreu

7.1.6) Percepção deste informante

7.1.6.1) Qual a sua percepção em relação à via atual? Boas cond circulacao

7.1.6.2) Há problemas de manutenção na via atual? Sim

7.1.6.3) Descrever problemas de manutenção na via atual? Poeira e buracos

7.1.6.4) Há problemas de segurança na via atual? Sim

7.1.6.5) Descrição dos problemas de segurança na via atual? Roubos e assaltos

7.1.6.6) Há elevado fluxo de veículos? Sim

7.1.6.7) Especificar o tipo de fluxo de veículos (passeio, carga, etc): Caminhões à noite inteira

7.1.6.8) Há outros problemas relacionados à via atual? Não

7.1.6.9) Descrição de outros problemas de segurança na via atual? Não se aplica

7.1.6.10) Impactos do empreendimento sobre esta residência: Não se aplica

QUESTIONÁRIO SOCIOECONÔMICO	Código da Propriedade (conforme Projeto de Desapropriação) 69

7.1.6.11) Observações complementares: Nenhuma observação sobre esta moradia

7.1.7) Foto:

Fonte: José Renato Teixeira da Silva/2020

QUESTIONÁRIO SOCIOECONÔMICO	Código da Propriedade (conforme Projeto de Desapropriação) 69

7.2) Características da 2ª moradia (Ficha 69.2) da propriedade [redacted] (Ficha 69)

7.2.1) Aspectos físicos

7.2.1.1) Qual o tamanho da residência em m2? 40

7.2.1.2) Qual o material que predomina na construção das paredes externas? Alvenaria e Concreto

7.2.1.3) Qual o material da cobertura? Telhas de barro

7.2.1.4) Qual o material do piso: Concreto com Revestimento

7.2.1.5) Condição geral da moradia? Boa

7.2.2) Saneamento básico

7.2.2.1) Origem da fonte d'água para esta moradia: Rservatório comunitário

7.2.2.2) A água que abastece a residência está próxima a estrada atual? Não

7.2.2.3) Obs sobre a água que abastece a residência próxima a estrada atual: Nada consta

7.2.2.4) Tem banheiro interno? Sim

7.2.2.5) Esgoto encanado? Não

7.2.2.6) Qual a destinação do esgoto? Fossa séptica

7.2.2.7) Existe coleta de lixo? Sim

7.2.2.8) Qual a destinação do lixo? Coleta pública

7.2.3) Telefonia, Internet e mobilidade

7.2.3.1) Possui atendimento de serviço de telefonia? Sim

7.2.3.2) Condições do serviço de telefonia: Boa

7.2.3.3) Tem acesso a internet no local? Sim

7.2.3.4) Condições do serviço de Internet: Boa

7.2.3.5) Possui atendimento por transporte público? Sim

7.2.3.6) Condições do serviço de transporte público: Boa

7.2.3.7) Quais as formas de deslocamento mais utilizadas? Veiculo próprio

7.2.4) Atendimento à saúde e assistência social

7.2.4.1)) Existe creches ou CMEIs próximos a moradia? Não

7.2.4.2)) Para tratamento médico ou de urgência, a quais serviços de saúde recorre e onde? Cidade Reserva

7.2.4.3) Existe unidade de Saúde próximo a moradia? Sim

7.2.4.4) Como considera a estrutura física da Unidade de saúde? Boa

7.2.4.5) Como considera os serviços prestados pela Unidade de Saúde? Boa

7.2.4.6) Qual a sua percepção geral sobre os equipamento públicos presentes no bairro/região? Bom

7.2.4.7) Moradores com problemas de saúde, deficiência ou invalidez nesta moradia? Não

7.2.4.8) Qual problema? Não se aplica

7.2.4.9) O responsável/arrimo de família ou algum membro está registrado no Cadastro Único (CadÚnico): Não

7.2.4.10) Beneficiário de programas públicos de auxílio? Não

7.2.4.12) Qual o valor do programa de auxílio? Não se aplica

7.2.4.13) Recebe auxílio-doença? Não

7.2.4.14) Valor do auxílio-doença? Não se aplica

7.2.4.15) Recebe auxílio-doença desde quando? Não se aplica

7.2.4.16) Possui atendimento socioassistencial familiar (CRAS, CREAS, CAPS, etc)? Não

7.2.4.17) Qual o valor do atendimento socioassistencial familiar? Não se aplica

7.2.4.18) Qual a instituição do atendimento socioassistencial familiar? Não se aplica

7.2.4.19) Algum membro da família é portador de necessidades especiais ou doenças crônicas? Não

7.2.4.20) Portador de necessidades especiais ou doenças crônicas faz tratamento? RC48 (Portador de necessidades especiais ou doenças crônicas faz tratamento?) Não se aplica

7.2.4,21) Qual doença do membro da família portador de necessidades especiais ou doenças crônicas? Não se aplica

7.2.4.22) Qual o nome do membro da família portador de necessidades especiais ou doenças crônicas? Não se aplica

7.2.5) Identificação do informante para esta moradia

7.2.5.1) Nome do informante: Proprietária

7.2.5.2) Em relação à esta moradia este informante é: Outro

7.2.5.3) Idade deste informante: 62

7.2.5.4) Sexo: Feminino

7.2.5.5) Vínculo empregatício: Aposentado

7.2.5.6) Renda somada de todos os que moram na família: 1 SM

7.2.5.7) Condição da moradia: Cedida

7.2.5.8) Há quanto tempo vive neste local? 3

7.2.5.9) Onde vivia antes de vir morar aqui? Faxinal Fino

7.2.5.10) Local de nascimento: Faxinal Fino, Reserva

7.2.6) Percepção deste informante

7.2.6.1) Qual a sua percepção em relação à via atual? Boas cond circulacao

7.2.6.2) Há problemas de manutenção na via atual? Sim

7.2.6.3) Descrever problemas de manutenção na via atual? Poeira e buraco

7.2.6.4) Há problemas de segurança na via atual? Sim

7.2.6.5) Descrição dos problemas de segurança na via atual? Roubos

7.2.6.6) Há elevado fluxo de veículos? Sim

7.2.6.7) Especificar o tipo de fluxo de veículos (passeio, carga, etc): Caminhões

7.2.6.8) Há outros problemas relacionados à via atual? Não

7.2.6.9) Descrição de outros problemas de segurança na via atual? Não se aplica

7.2.6.10) Impactos do empreendimento sobre esta residência: Não se aplica

7.2.6.11) Observações complementares: Nenhuma observação sobre esta moradia

7.2.7) Foto:

QUESTIONÁRIO SOCIOECONÔMICO	Código da Propriedade (conforme Projeto de Desapropriação) 69

Fonte: José Renato Teixeira da Silva/2020

QUESTIONÁRIO SOCIOECONÔMICO	Código da Propriedade (conforme Projeto de Desapropriação) 69

7.3) Características da 3ª moradia (Ficha 69.3) da propriedade [redacted] (Ficha 69)

7.3.1) Aspectos físicos

7.3.1.1) Qual o tamanho da residência em m2? 60

7.3.1.2) Qual o material que predomina na construção das paredes externas? Alvenaria e Concreto

7.3.1.3) Qual o material da cobertura? Telhas de barro

7.3.1.4) Qual o material do piso: Concreto com Revestimento

7.3.1.5) Condição geral da moradia? Ótima

7.3.2) Saneamento básico

7.3.2.1) Origem da fonte d'água para esta moradia: Rservatório comunitário

7.3.2.2) A água que abastece a residência está próxima a estrada atual? Não

7.3.2.3) Obs sobre a água que abastece a residência próxima a estrada atual: Nada consta

7.3.2.4) Tem banheiro interno? Sim

7.3.2.5) Esgoto encanado? Não

7.3.2.6) Qual a destinação do esgoto? Fossa séptica

7.3.2.7) Existe coleta de lixo? Sim

7.3.2.8) Qual a destinação do lixo? Coleta pública

7.3.3) Telefonia, Internet e mobilidade

7.3.3.1) Possui atendimento de serviço de telefonia? Sim

7.3.3.2) Condições do serviço de telefonia: Boa

7.3.3.3) Tem acesso a internet no local? Sim

7.3.3.4) Condições do serviço de Internet: Boa

7.3.3.5) Possui atendimento por transporte público? Sim

7.3.3.6) Condições do serviço de transporte público: Boa

7.3.3.7) Quais as formas de deslocamento mais utilizadas? Veiculo próprio

7.3.4) Atendimento à saúde e assistência social

7.3.4.1)) Existe creches ou CMEIs próximos a moradia? Não

7.3.4.2)) Para tratamento médico ou de urgência, a quais serviços de saúde recorre e onde? Cidade Reserva

7.3.4.3) Existe unidade de Saúde próximo a moradia? Boa

7.3.4.4) Como considera a estrutura física da Unidade de saúde? Boa

7.3.4.5) Como considera os serviços prestados pela Unidade de Saúde? Boa

7.3.4.6) Qual a sua percepção geral sobre os equipamento públicos presentes no bairro/região? Boa

7.3.4.7) Moradores com problemas de saúde, deficiência ou invalidez nesta moradia? Não

7.3.4.8) Qual problema? Não se aplica

7.3.4.9) O responsável/arrimo de família ou algum membro está registrado no Cadastro Único (CadÚnico): Não

7.3.4.10) Beneficiário de programas públicos de auxílio? Não

7.3.4.12) Qual o valor do programa de auxílio? Não se aplica

7.3.4.13) Recebe auxílio-doença? Não

7.3.4.14) Valor do auxílio-doença? Não se aplica

7.3.4.15) Recebe auxílio-doença desde quando? Não se aplica

7.3.4.16) Possui atendimento socioassistencial familiar (CRAS, CREAS, CAPS, etc)? Não

7.3.4.17) Qual o valor do atendimento socioassistencial familiar? Não se aplica

7.3.4.18) Qual a instituição do atendimento socioassistencial familiar? Não se aplica

7.3.4.19) Algum membro da família é portador de necessidades especiais ou doenças crônicas? Não

7.3.4.20) Portador de necessidades especiais ou doenças crônicas faz tratamento? RC48 (Portador de necessidades especiais ou doenças crônicas faz tratamento?) Não se aplica

7.3.4,21) Qual doença do membro da família portador de necessidades especiais ou doenças crônicas? Não se aplica

7.3.4.22) Qual o nome do membro da família portador de necessidades especiais ou doenças crônicas? Não se aplica

7.3.5) Identificação do informante para esta moradia

7.3.5.1) Nome do informante: Proprietária

7.3.5.2) Em relação à esta moradia este informante é: Proprietário

7.3.5.3) Idade deste informante: Não informado

7.3.5.4) Sexo: Feminino

7.3.5.5) Vínculo empregatício: Não informado

7.3.5.6) Renda somada de todos os que moram na família: 1 SM

7.3.5.7) Condição da moradia: Própria

7.3.5.8) Há quanto tempo vive neste local? Não informado

7.3.5.9) Onde vivia antes de vir morar aqui? Não informado

7.3.5.10) Local de nascimento: Não informado

7.3.6) Percepção deste informante

7.3.6.1) Qual a sua percepção em relação à via atual? Nenhuma observação

7.3.6.2) Há problemas de manutenção na via atual? Sim

7.3.6.3) Descrever problemas de manutenção na via atual? Necessidade de eliminar a poeira

7.3.6.4) Há problemas de segurança na via atual? Não

7.3.6.5) Descrição dos problemas de segurança na via atual? Não se aplica

7.3.6.6) Há elevado fluxo de veículos? Sim

7.3.6.7) Especificar o tipo de fluxo de veículos (passeio, carga, etc): Principalmente caminhões que transportam madeira

7.3.6.8) Há outros problemas relacionados à via atual? Não

7.3.6.9) Descrição de outros problemas de segurança na via atual? Não se aplica

7.3.6.10) Impactos do empreendimento sobre esta residência: Não se aplica

7.3.6.11) Observações complementares: Nenhuma observação sobre esta moradia

7.3.7) Foto:

QUESTIONÁRIO SOCIOECONÔMICO	Código da Propriedade (conforme Projeto de Desapropriação) 69

Fonte: José Renato Teixeira da Silva/2020

8) DADOS DO CADASTRADOR

Nome Completo: José Renato Teixeira da Silva Data Cadastramento: 30/04/2020

QUESTIONÁRIO SOCIOECONÔMICO	Código da Propriedade (conforme Projeto de Desapropriação) 70

I - Características da propriedade

1) EMPREENDIMENTO

Implantação de rodovia - PR-160 - Imbaú/Reserva

2) INFORMAÇÕES DA PROPRIEDADE

Nome do proprietário	Comunidade/Localidade	Município/UF
[redacted]	Erval de Cima	Reserva/PR

Endereço completo

Rodovia PR-160, Erval de Cima

Imóvel	Área (hectares)	Matrícula/UF	Situação documental
Rural	4,45	Não informado	Não informado

3) IDENTIFICAÇÂO DO ENTREVISTADO

Nome	Telefone
[redacted]	[redacted]
Endereço completo	Município/UF
Reserva	Reserva/PR

Qual a categoria do entrevistado	Categoria de não proprietário	Qual o vínculo do entrvistado com o imóvel
Não proprietário	Parceiro	Residencial

4) USOS DA PROPRIEDADE

4.1) Quais são os principais usos da propriedade

Residencial

4.2) Levantamento de dados dos usos da propriedade

Atividade de Uso	Nº de Animais	Produtividade Estimada	Destino da Produção	Renda média bruta
Não se aplica	Não se aplica	Não se aplica	Não se aplica	Não se aplica
Não se aplica	Não se aplica	Não se aplica	Não se aplica	Não se aplica
Gado Bovino	Não se aplica	Não se aplica	Não se aplica	Não se aplica
Gado Leiteiro	Não se aplica	Não se aplica	Não se aplica	Não se aplica
Caprinos	Não se aplica	Não se aplica	Não se aplica	Não se aplica
Ovinos	Não se aplica	Não se aplica	Não se aplica	Não se aplica
Suínos	Não se aplica	Não se aplica	Não se aplica	Não se aplica
Aves	Não se aplica	Não se aplica	Não se aplica	Não se aplica
Leite	Não se aplica	Não se aplica	Não se aplica	Não se aplica
Queijo	Não se aplica	Não se aplica	Não se aplica	Não se aplica
Ovos	Não se aplica	Não se aplica	Não se aplica	Não se aplica
Mel	Não se aplica	Não se aplica	Não se aplica	Não se aplica

4.3) O proprietário faz uso de agrotóxico? Não

4.3.1) Quais? Não se aplica

4.3.2) Qual a destinação das embalagens? Não se aplica

QUESTIONÁRIO SOCIOECONÔMICO	Código da Propriedade (conforme Projeto de Desapropriação) 70

I - Características da propriedade

4.4) O proprietário desenvolve atividade econômica apenas nesta propriedade? Sim

4.5) Se não, especificar (se próprio, de terceiros, atividade desenvolvida, qual o tamanho da área utilizada, qual a renda obtida, quanto paga pela uso da área): Não se aplica

4.6) Possibilidade da remoção/relocação em imóvel próprio ou cedido: Não

4.7) Na propriedade existem benfeitorias não reprodutivas (casas, galpões, estufas, garagens, entre outros): Sim

4.7.1) Quais tipos? 2 casas, 4 barracões

4.7.2) Quais? Casa principal vai ficar muito próximo próximo estrada

4.7.3) As benfeitorias não reprodutivas encontram-se: Não se enquadra em nenhuma situação de risco

5) Observações sobre a propriedade e a produção:

A faixa de domínio atingirá parte frontal da área da propriedade. A faixa não edificante deverá atingir a residência principal. Atingirá a parte da frente da propriedade. Portão de acesso em madeira e cercas em madeira. Caseiro mora na residência

6) NÚMERO DE CASAS NA PROPRIEDADE

6.1) Tem casa na propriedade? Sim

6.2) Quantas casas permanentemente ocupadas existem na propriedade? 1

6.3) Quantas casas ocasionalmente ocupadas existem na propriedade? 1

6.4) Quantas casas desocupadas existem na propriedade? 0

6.5) Total de casas na propriedade: 2

6.6) Número de casas cadastradas nesta propriedade: (apenas casas permanentemente ocupadas) 1

7) Foto:

Fonte: Bruna Tays Silva/2020

QUESTIONÁRIO SOCIOECONÔMICO	Código da Propriedade (conforme Projeto de Desapropriação) 70

II - Características das moradias desta propriedade

7) HABITAÇÃO/MORADIA

7.1) Características da 1ª moradia (Ficha 70.1) da propriedade [redacted] (Ficha 70)

7.1.1) Aspectos físicos

7.1.1.1) Qual o tamanho da residência em m2? 74

7.1.1.2) Qual o material que predomina na construção das paredes externas? Alvenaria Sem Reboco

7.1.1.3) Qual o material da cobertura? Telhas de barro

7.1.1.4) Qual o material do piso: Concreto com Revestimento

7.1.1.5) Condição geral da moradia? Boa

7.1.2) Saneamento básico

7.1.2.1) Origem da fonte d'água para esta moradia: Poço

7.1.2.2) A água que abastece a residência está próxima a estrada atual? Não

7.1.2.3) Obs sobre a água que abastece a residência próxima a estrada atual: Nada consta

7.1.2.4) Tem banheiro interno? Sim

7.1.2.5) Esgoto encanado? Não

7.1.2.6) Qual a destinação do esgoto? Fossa negra

7.1.2.7) Existe coleta de lixo? Não

7.1.2.8) Qual a destinação do lixo? Enterra

7.1.3) Telefonia, Internet e mobilidade

7.1.3.1) Possui atendimento de serviço de telefonia? Não

7.1.3.2) Condições do serviço de telefonia: Não se aplica

7.1.3.3) Tem acesso a internet no local? Não

7.1.3.4) Condições do serviço de Internet: Não se aplica

7.1.3.5) Possui atendimento por transporte público? Sim

7.1.3.6) Condições do serviço de transporte público: Boa

7.1.3.7) Quais as formas de deslocamento mais utilizadas? Moto

7.1.4) Atendimento à saúde e assistência social

7.1.4.1)) Existe creches ou CMEIs próximos a moradia? Não

7.1.4.2)) Para tratamento médico ou de urgência, a quais serviços de saúde recorre e onde? Cidade Reserva

7.1.4.3) Existe unidade de Saúde próximo a moradia? Sim

7.1.4.4) Como considera a estrutura física da Unidade de saúde?

7.1.4.5) Como considera os serviços prestados pela Unidade de Saúde?

7.1.4.6) Qual a sua percepção geral sobre os equipamento públicos presentes no bairro/região?

7.1.4.7) Moradores com problemas de saúde, deficiência ou invalidez nesta moradia? Não

7.1.4.8) Qual problema? Não se aplica

7.1.4.9) O responsável/arrimo de família ou algum membro está registrado no Cadastro Único (CadÚnico): Não

7.1.4.10) Beneficiário de programas públicos de auxílio? Não

7.1.4.11) Qual? Não se aplica

7.1.4.12) Qual o valor do programa de auxílio? Não se aplica

7.1.4.13) Recebe auxílio-doença? Não

7.1.4.14) Valor do auxílio-doença? Não se aplica

7.1.4.15) Recebe auxílio-doença desde quando? Não se aplica

7.1.4.16) Possui atendimento socioassistencial familiar (CRAS, CREAS, CAPS, etc)? Não

7.1.4.17) Qual o valor do atendimento socioassistencial familiar? Não se aplica

7.1.4.18) Qual a instituição do atendimento socioassistencial familiar? Não se aplica

7.1.4.19) Algum membro da família é portador de necessidades especiais ou doenças crônicas? Não

7.1.4.20) Portador de necessidades especiais ou doenças crônicas faz tratamento? RC48 (Portador de necessidades especiais ou doenças crônicas faz tratamento?) Não se aplica

7.1.4,21) Qual doença do membro da família portador de necessidades especiais ou doenças crônicas? Não se aplica

7.1.4.22) Qual o nome do membro da família portador de necessidades especiais ou doenças crônicas? Não se aplica

7.1.5) Identificação do informante para esta moradia

7.1.5.1) Nome do informante: Sem informação

7.1.5.2) Em relação à esta moradia este informante é: Outro

7.1.5.3) Idade deste informante: Não informado

7.1.5.4) Sexo: Masculino

7.1.5.5) Vínculo empregatício: Não informado

7.1.5.6) Renda somada de todos os que moram na família: Não sabe

7.1.5.7) Condição da moradia: Alugada

7.1.5.8) Há quanto tempo vive neste local? Não informado

7.1.5.9) Onde vivia antes de vir morar aqui? Não informado

7.1.5.10) Local de nascimento: Não informado

7.1.6) Percepção deste informante

7.1.6.1) Qual a sua percepção em relação à via atual? Ruim muito buraco e pedras

7.1.6.2) Há problemas de manutenção na via atual? Sim

7.1.6.3) Descrever problemas de manutenção na via atual? Burocos

7.1.6.4) Há problemas de segurança na via atual? Sim

7.1.6.5) Descrição dos problemas de segurança na via atual? Tombamento e alta velocidade

7.1.6.6) Há elevado fluxo de veículos? Sim

7.1.6.7) Especificar o tipo de fluxo de veículos (passeio, carga, etc): Caminhões ônibus e carros

7.1.6.8) Há outros problemas relacionados à via atual? Não

7.1.6.9) Descrição de outros problemas de segurança na via atual? Não se aplica

7.1.6.10) Impactos do empreendimento sobre esta residência: Não se aplica

QUESTIONÁRIO SOCIOECONÔMICO	Código da Propriedade (conforme Projeto de Desapropriação) 70

7.1.6.11) Observações complementares: Nenhuma observação sobre esta moradia

7.1.7) Foto:

Fonte: Bruna Tays Silva/2020

8) DADOS DO CADASTRADOR

Nome Completo: Bruna Tays Silva Data Cadastramento: 01/05/2020

QUESTIONÁRIO SOCIOECONÔMICO	Código da Propriedade (conforme Projeto de Desapropriação) 71

I - Características da propriedade

1) EMPREENDIMENTO

Implantação de rodovia - PR-160 - Imbaú/Reserva

2) INFORMAÇÕES DA PROPRIEDADE

Nome do proprietário	Comunidade/Localidade	Município/UF
[redacted]	Erval de Cima	Reserva/PR

Endereço completo

Rodovia PR-160, Erval de Cima

Imóvel	Área (hectares)	Matrícula/UF	Situação documental
Rural	33,06	8841 (RI de Reserva)	Escritura registrada

3) IDENTIFICAÇÂO DO ENTREVISTADO

Nome	Telefone
[redacted]	[redacted]
Endereço completo	**Município/UF**
Telêmaco Borba	Telêmaco Borba/PR

Qual a categoria do entrevistado	Categoria de não proprietário	Qual o vínculo do entrvistado com o imóvel
Não proprietário	Pai do proprietário	Agricultura e pecuária

4) USOS DA PROPRIEDADE

4.1) Quais são os principais usos da propriedade

Agricultura e pecuária

4.2) Levantamento de dados dos usos da propriedade

Atividade de Uso	Nº de Animais	Produtividade Estimada	Destino da Produção	Renda média bruta
Feijão	Não se aplica	Não informado	Cerealistas em	Não informado
Limão e laranja	Não se aplica	Não informado	Não informado	Não informado
Gado Bovino	12	Não informado	Trabalham com	Não informado
Gado Leiteiro	Não se aplica	Não se aplica	Não se aplica	Não se aplica
Caprinos	Não se aplica	Não se aplica	Não se aplica	Não se aplica
Ovinos	135	Não se aplica	Lã para artesato em	15000
Suínos	Não se aplica	Não se aplica	Não se aplica	Não se aplica
Aves	15	Não informado	Não informado	Não informado
Leite	Não se aplica	Não se aplica	Não se aplica	Não se aplica
Queijo	Não se aplica	Não se aplica	Não se aplica	Não se aplica
Ovos	Não se aplica	Não informado	Consumo doméstico	Não informado
Mel	Não se aplica	Não se aplica	Não se aplica	Não se aplica

4.3) O proprietário faz uso de agrotóxico? Sim

4.3.1) Quais? Mata bicho e Mata mato

4.3.2) Qual a destinação das embalagens? Devolve na casa rural em reserva

QUESTIONÁRIO SOCIOECONÔMICO	Código da Propriedade (conforme Projeto de Desapropriação) 71

I - Características da propriedade

4.4) O proprietário desenvolve atividade econômica apenas nesta propriedade? Sim

4.5) Se não, especificar (se próprio, de terceiros, atividade desenvolvida, qual o tamanho da área utilizada, qual a renda obtida, quanto paga pela uso da área): Não se aplica

4.6) Possibilidade da remoção/relocação em imóvel próprio ou cedido: Não

4.7) Na propriedade existem benfeitorias não reprodutivas (casas, galpões, estufas, garagens, entre outros): Sim

4.7.1) Quais tipos? 2 casas, 1 barracão, 1 mangueira, 2 depositos e 1 churrasqueira

4.7.2) Quais? Não se aplica

4.7.3) As benfeitorias não reprodutivas encontram-se: Não se enquadra em nenhuma situação de risco

5) Observações sobre a propriedade e a produção:

A faixa de domínio atingirá parte frontal da área da propriedade. A faixa não edificante deverá atingir área de pastagem de ovinos. Atingirá área de pastagem e cercas com mourão de madeira e fios de arame. Áraucárias e mata nativa. Proprietário reside em Telêmaco Borba/PR

6) NÚMERO DE CASAS NA PROPRIEDADE

6.1) Tem casa na propriedade? Sim

6.2) Quantas casas permanentemente ocupadas existem na propriedade? 1

6.3) Quantas casas ocasionalmente ocupadas existem na propriedade? 1

6.4) Quantas casas desocupadas existem na propriedade? 0

6.5) Total de casas na propriedade: 2

6.6) Número de casas cadastradas nesta propriedade: (apenas casas permanentemente ocupadas) 1

7) Foto:

Fonte: Bruna Tays Silva/2020

QUESTIONÁRIO SOCIOECONÔMICO	Código da Propriedade (conforme Projeto de Desapropriação) 71

II - Características das moradias desta propriedade

7) HABITAÇÃO/MORADIA

7.1) Características da 1ª moradia (Ficha 71.1) da propriedade Ciro Alex Camargo Lirmann (Ficha 71)

7.1.1) Aspectos físicos

7.1.1.1) Qual o tamanho da residência em m2? 75

7.1.1.2) Qual o material que predomina na construção das paredes externas? Mista

7.1.1.3) Qual o material da cobertura? Telhas de barro

7.1.1.4) Qual o material do piso: Concreto com Revestimento

7.1.1.5) Condição geral da moradia? Boa

7.1.2) Saneamento básico

7.1.2.1) Origem da fonte d'água para esta moradia: Nascente

7.1.2.2) A água que abastece a residência está próxima a estrada atual? Não

7.1.2.3) Obs sobre a água que abastece a residência próxima a estrada atual: Nada consta

7.1.2.4) Tem banheiro interno? Sim

7.1.2.5) Esgoto encanado? Não

7.1.2.6) Qual a destinação do esgoto? Fossa negra

7.1.2.7) Existe coleta de lixo? Sim

7.1.2.8) Qual a destinação do lixo? Coleta pública

7.1.3) Telefonia, Internet e mobilidade

7.1.3.1) Possui atendimento de serviço de telefonia? Não

7.1.3.2) Condições do serviço de telefonia: Não se aplica

7.1.3.3) Tem acesso a internet no local? Sim

7.1.3.4) Condições do serviço de Internet: Boa

7.1.3.5) Possui atendimento por transporte público? Sim

7.1.3.6) Condições do serviço de transporte público: Boa

7.1.3.7) Quais as formas de deslocamento mais utilizadas? Veiculo próprio

7.1.4) Atendimento à saúde e assistência social

7.1.4.1)) Existe creches ou CMEIs próximos a moradia? Não

7.1.4.2)) Para tratamento médico ou de urgência, a quais serviços de saúde recorre e onde? Erval de cima. Serviço mais ou menos

7.1.4.3) Existe unidade de Saúde próximo a moradia? Sim

7.1.4.4) Como considera a estrutura física da Unidade de saúde? Boa

7.1.4.5) Como considera os serviços prestados pela Unidade de Saúde? Boa

7.1.4.6) Qual a sua percepção geral sobre os equipamento públicos presentes no bairro/região?

7.1.4.7) Moradores com problemas de saúde, deficiência ou invalidez nesta moradia? Não

7.1.4.8) Qual problema? Não se aplica

QUESTIONÁRIO SOCIOECONÔMICO	Código da Propriedade (conforme Projeto de Desapropriação) 71

7.1.4.9) O responsável/arrimo de família ou algum membro está registrado no Cadastro Único (CadÚnico): Não

7.1.4.10) Beneficiário de programas públicos de auxílio? Não

7.1.4.11) Qual? Não se aplica

7.1.4.12) Qual o valor do programa de auxílio? Não se aplica

7.1.4.13) Recebe auxílio-doença? Não

7.1.4.14) Valor do auxílio-doença? Não se aplica

7.1.4.15) Recebe auxílio-doença desde quando? Não se aplica

7.1.4.16) Possui atendimento socioassistencial familiar (CRAS, CREAS, CAPS, etc)? Não

7.1.4.17) Qual o valor do atendimento socioassistencial familiar? Não se aplica

7.1.4.18) Qual a instituição do atendimento socioassistencial familiar? Não se aplica

7.1.4.19) Algum membro da família é portador de necessidades especiais ou doenças crônicas? Não

7.1.4.20) Portador de necessidades especiais ou doenças crônicas faz tratamento? RC48 (Portador de necessidades especiais ou doenças crônicas faz tratamento?) Não se aplica

7.1.4,21) Qual doença do membro da família portador de necessidades especiais ou doenças crônicas? Não se aplica

7.1.4.22) Qual o nome do membro da família portador de necessidades especiais ou doenças crônicas? Não se aplica

7.1.5) Identificação do informante para esta moradia

7.1.5.1) Nome do informante [redacted]

7.1.5.2) Em relação à esta moradia este informante é: Outro

7.1.5.3) Idade deste informante: 34

7.1.5.4) Sexo: Feminino

7.1.5.5) Vínculo empregatício: Caseira

7.1.5.6) Renda somada de todos os que moram na família: 2 SM

7.1.5.7) Condição da moradia: Cedida

7.1.5.8) Há quanto tempo vive neste local? 5

7.1.5.9) Onde vivia antes de vir morar aqui? Barreiras reserva

7.1.5.10) Local de nascimento: Reserva

7.1.6) Percepção deste informante

7.1.6.1) Qual a sua percepção em relação à via atual? Complicado, muita poeira, visibilidade ruim e tráfego de caminhões

7.1.6.2) Há problemas de manutenção na via atual? Não

7.1.6.3) Descrever problemas de manutenção na via atual? Não se aplica

7.1.6.4) Há problemas de segurança na via atual? Sim

7.1.6.5) Descrição dos problemas de segurança na via atual? Acidentes por conta da visibilidade ruim

7.1.6.6) Há elevado fluxo de veículos? Sim

7.1.6.7) Especificar o tipo de fluxo de veículos (passeio, carga, etc): Caminhões

7.1.6.8) Há outros problemas relacionados à via atual? Não

7.1.6.9) Descrição de outros problemas de segurança na via atual? Não se aplica

7.1.6.10) Impactos do empreendimento sobre esta residência: Não se aplica

QUESTIONÁRIO SOCIOECONÔMICO	Código da Propriedade (conforme Projeto de Desapropriação) 71

7.1.6.11) Observações complementares: Nenhuma observação sobre esta moradia

7.1.7) Foto:

Fonte: Bruna Tays Silva/2020

8) DADOS DO CADASTRADOR

Nome Completo: Bruna Tays Silva Data Cadastramento: 30/04/2020

QUESTIONÁRIO SOCIOECONÔMICO	Código da Propriedade (conforme Projeto de Desapropriação) 72

I - Características da propriedade

1) EMPREENDIMENTO

Implantação de rodovia - PR-160 - Imbaú/Reserva

2) INFORMAÇÕES DA PROPRIEDADE

Nome do proprietário	Comunidade/Localidade	Município/UF
[redacted]	Erval de Cima	Reserva /PR

Endereço completo

Rodovia PR-160, Erval de Cima

Imóvel	Área (hectares)	Matrícula/UF	Situação documental
Rural	74,39	17357 (RI de Reserva)	Escritura registrada

3) IDENTIFICAÇÂO DO ENTREVISTADO

Nome	Telefone
Funcionário	Não informado

Endereço completo	Município/UF
Rodovia PR-160, Erval de Cima	Reserva /PR

Qual a categoria do entrevistado	Categoria de não proprietário	Qual o vínculo do entrvistado com o imóvel
Proprietário	Não se aplica	Agricultura

4) USOS DA PROPRIEDADE

4.1) Quais são os principais usos da propriedade

Agricultura

4.2) Levantamento de dados dos usos da propriedade

Atividade de Uso	Nº de Animais	Produtividade Estimada	Destino da Produção	Renda média bruta
Soja e tomate	Não se aplica	Não se aplica	Não informado	Não informado
Não se aplica	Não se aplica	Não se aplica	Não se aplica	Não se aplica
Gado Bovino	Não se aplica	Não se aplica	Não se aplica	Não se aplica
Gado Leiteiro	Não se aplica	Não se aplica	Não se aplica	Não se aplica
Caprinos	Não se aplica	Não se aplica	Não se aplica	Não se aplica
Ovinos	Não se aplica	Não se aplica	Não se aplica	Não se aplica
Suínos	Não se aplica	Não se aplica	Não se aplica	Não se aplica
Aves	Não se aplica	Não se aplica	Não se aplica	Não se aplica
Leite	Não se aplica	Não se aplica	Não se aplica	Não se aplica
Queijo	Não se aplica	Não se aplica	Não se aplica	Não se aplica
Ovos	Não se aplica	Não se aplica	Não se aplica	Não se aplica
Mel	Não se aplica	Não se aplica	Não se aplica	Não se aplica

4.3) O proprietário faz uso de agrotóxico? Sim

4.3.1) Quais? Herbicidas e fungicidas

4.3.2) Qual a destinação das embalagens? Devolução

QUESTIONÁRIO SOCIOECONÔMICO	Código da Propriedade (conforme Projeto de Desapropriação) 72

I - Características da propriedade

4.4) O proprietário desenvolve atividade econômica apenas nesta propriedade? Não

4.5) Se não, especificar (se próprio, de terceiros, atividade desenvolvida, qual o tamanho da área utilizada, qual a renda obtida, quanto paga pela uso da área): Possui outra propriedade nas proximidades, mas reside em Reserva

4.6) Possibilidade da remoção/relocação em imóvel próprio ou cedido: Sim

4.7) Na propriedade existem benfeitorias não reprodutivas (casas, galpões, estufas, garagens, entre outros): Sim

4.7.1) Quais tipos? Estufa de tomate

4.7.2) Quais? Não se aplica

4.7.3) As benfeitorias não reprodutivas encontram-se: Não se enquadra em nenhuma situação de risco

5) Observações sobre a propriedade e a produção:

A faixa de domínio atingirá parte frontal da área da propriedade. A faixa não edificante deverá atingir área de pastagem de gado. Atingirá área de pastagem de gado e cerca com mourão de madeira e fios de arame. Algumas araucárias.

6) NÚMERO DE CASAS NA PROPRIEDADE

6.1) Tem casa na propriedade? Não

6.2) Quantas casas permanentemente ocupadas existem na propriedade? 0

6.3) Quantas casas ocasionalmente ocupadas existem na propriedade? 0

6.4) Quantas casas desocupadas existem na propriedade? 0

6.5) Total de casas na propriedade: 0

6.6) Número de casas cadastradas nesta propriedade: (apenas casas permanentemente ocupadas) 0

7) Foto:

Fonte: José Renato Teixeira da Silva/2020

8) DADOS DO CADASTRADOR

Nome Completo: José Renato Teixeira da Silva Data Cadastramento: 30/04/2020

QUESTIONÁRIO SOCIOECONÔMICO	Código da Propriedade (conforme Projeto de Desapropriação) 73

I - Características da propriedade

1) EMPREENDIMENTO

Implantação de rodovia - PR-160 - Imbaú/Reserva

2) INFORMAÇÕES DA PROPRIEDADE

Nome do proprietário	Comunidade/Localidade	Município/UF
[redacted]	Estrada José Lacerda	Reserva/PR

Endereço completo

Estrada José Lacerda, s/nº

Imóvel	Área (hectares)	Matrícula/UF	Situação documental
Rural	51,15	7554 (RI de Reserva)	Escritura registrada

3) IDENTIFICAÇÂO DO ENTREVISTADO

Nome	Telefone
[redacted]	[redacted]
Endereço completo	Município/UF
Erval de cima	Reserva/PR

Qual a categoria do entrevistado	Categoria de não proprietário	Qual o vínculo do entrvistado com o imóvel
Não proprietário	Trabalhador_registrado	Agricultura e pecuária

4) USOS DA PROPRIEDADE

4.1) Quais são os principais usos da propriedade

Agricultura e pecuária

4.2) Levantamento de dados dos usos da propriedade

Atividade de Uso	Nº de Animais	Produtividade Estimada	Destino da Produção	Renda média bruta
Soja e tomate	Não se aplica	Não se aplica	Não informado	Não informado
Não se aplica	Não se aplica	Não se aplica	Não se aplica	Não se aplica
Gado Bovino	Não se aplica	Não se aplica	Não se aplica	Não se aplica
Gado Leiteiro	Não se aplica	Não se aplica	Não se aplica	Não se aplica
Caprinos	Não se aplica	Não se aplica	Não se aplica	Não se aplica
Ovinos	Não se aplica	Não se aplica	Não se aplica	Não se aplica
Suínos	Não se aplica	Não se aplica	Não se aplica	Não se aplica
Aves	Não se aplica	Não se aplica	Não se aplica	Não se aplica
Leite	Não se aplica	Não se aplica	Não se aplica	Não se aplica
Queijo	Não se aplica	Não se aplica	Não se aplica	Não se aplica
Ovos	Não se aplica	Não se aplica	Não se aplica	Não se aplica
Mel	Não se aplica	Não se aplica	Não se aplica	Não se aplica

4.3) O proprietário faz uso de agrotóxico? Sim

4.3.1) Quais? Mata mata a e Mata bicho

4.3.2) Qual a destinação das embalagens? Devolve

QUESTIONÁRIO SOCIOECONÔMICO	Código da Propriedade (conforme Projeto de Desapropriação) 73

I - Características da propriedade

4.4) O proprietário desenvolve atividade econômica apenas nesta propriedade? Sim

4.5) Se não, especificar (se próprio, de terceiros, atividade desenvolvida, qual o tamanho da área utilizada, qual a renda obtida, quanto paga pela uso da área): Não se aplica

4.6) Possibilidade da remoção/relocação em imóvel próprio ou cedido: Não

4.7) Na propriedade existem benfeitorias não reprodutivas (casas, galpões, estufas, garagens, entre outros): Não

4.7.1) Quais tipos? Não se aplica

4.7.2) Quais? Não se aplica

4.7.3) As benfeitorias não reprodutivas encontram-se: Não se enquadra em nenhuma situação de risco

5) Observações sobre a propriedade e a produção:

12 estufas de tomate. A faixa de domínio atingirá parte frontal da área da propriedade. A faixa não edificante deverá atingir área de plantio rotativo de grãos.

6) NÚMERO DE CASAS NA PROPRIEDADE

6.1) Tem casa na propriedade? Não

6.2) Quantas casas permanentemente ocupadas existem na propriedade? 0

6.3) Quantas casas ocasionalmente ocupadas existem na propriedade? 0

6.4) Quantas casas desocupadas existem na propriedade? 0

6.5) Total de casas na propriedade: 0

6.6) Número de casas cadastradas nesta propriedade: (apenas casas permanentemente ocupadas) 0

7) Foto:

Fonte: Bruna Tays Silva/2020

8) DADOS DO CADASTRADOR

Nome Completo: Bruna Tays Silva Data Cadastramento: 29/04/2020

QUESTIONÁRIO SOCIOECONÔMICO	Código da Propriedade (conforme Projeto de Desapropriação) 74

I - Características da propriedade

1) EMPREENDIMENTO

Implantação de rodovia - PR-160 - Imbaú/Reserva

2) INFORMAÇÕES DA PROPRIEDADE

Nome do proprietário	Comunidade/Localidade	Município/UF
[redacted]	Erval de Cima	Reserva /PR

Endereço completo

Rodovia PR-160, Erval de Cima

Imóvel	Área (hectares)	Matrícula/UF	Situação documental
Rural	11,16	7257 (RI de Reserva)	Escritura registrada

3) IDENTIFICAÇÂO DO ENTREVISTADO

Nome	Telefone
Funcionário	Não informado

Endereço completo	Município/UF
Rodovia PR-160, Erval de Cima	Reserva /PR

Qual a categoria do entrevistado	Categoria de não proprietário	Qual o vínculo do entrvistado com o imóvel
Proprietário	Não se aplica	Agricultura

4) USOS DA PROPRIEDADE

4.1) Quais são os principais usos da propriedade

Agricultura

4.2) Levantamento de dados dos usos da propriedade

Atividade de Uso	Nº de Animais	Produtividade Estimada	Destino da Produção	Renda média bruta
Soja	Não se aplica	Não se aplica	Não informado	Não informado
Não se aplica	Não se aplica	Não se aplica	Não se aplica	Não se aplica
Gado Bovino	Não se aplica	Não se aplica	Não se aplica	Não se aplica
Gado Leiteiro	Não se aplica	Não se aplica	Não se aplica	Não se aplica
Caprinos	Não se aplica	Não se aplica	Não se aplica	Não se aplica
Ovinos	Não se aplica	Não se aplica	Não se aplica	Não se aplica
Suínos	Não se aplica	Não se aplica	Não se aplica	Não se aplica
Aves	Não se aplica	Não se aplica	Não se aplica	Não se aplica
Leite	Não se aplica	Não se aplica	Não se aplica	Não se aplica
Queijo	Não se aplica	Não se aplica	Não se aplica	Não se aplica
Ovos	Não se aplica	Não se aplica	Não se aplica	Não se aplica
Mel	Não se aplica	Não se aplica	Não se aplica	Não se aplica

4.3) O proprietário faz uso de agrotóxico? Sim

4.3.1) Quais? Herbicidas

4.3.2) Qual a destinação das embalagens? Devolução

QUESTIONÁRIO SOCIOECONÔMICO	Código da Propriedade (conforme Projeto de Desapropriação) 74

I - Características da propriedade

4.4) O proprietário desenvolve atividade econômica apenas nesta propriedade? Não

4.5) Se não, especificar (se próprio, de terceiros, atividade desenvolvida, qual o tamanho da área utilizada, qual a renda obtida, quanto paga pela uso da área): Possui mais 2 propriedades nas proximidades, mas reside em Reserva

4.6) Possibilidade da remoção/relocação em imóvel próprio ou cedido: Sim

4.7) Na propriedade existem benfeitorias não reprodutivas (casas, galpões, estufas, garagens, entre outros): Não

4.7.1) Quais tipos? Não se aplica

4.7.2) Quais? Não se aplica

4.7.3) As benfeitorias não reprodutivas encontram-se: Não se enquadra em nenhuma situação de risco

5) Observações sobre a propriedade e a produção:

A faixa de domínio atingirá parte frontal da área da propriedade. A faixa não edificante deverá atingir área de plantio rotativo de grãos.

6) NÚMERO DE CASAS NA PROPRIEDADE

6.1) Tem casa na propriedade? Não

6.2) Quantas casas permanentemente ocupadas existem na propriedade? 0

6.3) Quantas casas ocasionalmente ocupadas existem na propriedade? 0

6.4) Quantas casas desocupadas existem na propriedade? 0

6.5) Total de casas na propriedade: 0

6.6) Número de casas cadastradas nesta propriedade: (apenas casas permanentemente ocupadas) 0

7) Foto:

Fonte: José Renato Teixeira da Silva/2020

8) DADOS DO CADASTRADOR

Nome Completo: José Renato Teixeira da Silva Data Cadastramento: 01/05/2020

QUESTIONÁRIO SOCIOECONÔMICO	Código da Propriedade (conforme Projeto de Desapropriação) 75

I - Características da propriedade

1) EMPREENDIMENTO

Implantação de rodovia - PR-160 - Imbaú/Reserva

2) INFORMAÇÕES DA PROPRIEDADE

Nome do proprietário	Comunidade/Localidade	Município/UF
[redacted]	Imbú	Reserva/PR

Endereço completo

Rodovia PR-160, Imbú

Imóvel	Área (hectares)	Matrícula/UF	Situação documental
Rural	7,54	Não informado	Não informado

3) IDENTIFICAÇÂO DO ENTREVISTADO

Nome	Telefone
Informação fornecida pelo vizinho	Não informado

Endereço completo	Município/UF
Rodovia PR-160, Imbú	Reserva /PR

Qual a categoria do entrevistado	Categoria de não proprietário	Qual o vínculo do entrvistado com o imóvel
Proprietário	Não se aplica	Agricultura

4) USOS DA PROPRIEDADE

4.1) Quais são os principais usos da propriedade

Agricultura

4.2) Levantamento de dados dos usos da propriedade

Atividade de Uso	Nº de Animais	Produtividade Estimada	Destino da Produção	Renda média bruta
Não se aplica	Não se aplica	Não se aplica	Não se aplica	Não se aplica
Não se aplica	Não se aplica	Não se aplica	Não se aplica	Não se aplica
Gado Bovino	Não se aplica	Não se aplica	Não se aplica	Não se aplica
Gado Leiteiro	Não se aplica	Não se aplica	Não se aplica	Não se aplica
Caprinos	Não se aplica	Não se aplica	Não se aplica	Não se aplica
Ovinos	Não se aplica	Não se aplica	Não se aplica	Não se aplica
Suínos	Não se aplica	Não se aplica	Não se aplica	Não se aplica
Aves	Não se aplica	Não se aplica	Não se aplica	Não se aplica
Leite	Não se aplica	Não se aplica	Não se aplica	Não se aplica
Queijo	Não se aplica	Não se aplica	Não se aplica	Não se aplica
Ovos	Não se aplica	Não se aplica	Não se aplica	Não se aplica
Mel	Não se aplica	Não se aplica	Não se aplica	Não se aplica

4.3) O proprietário faz uso de agrotóxico? Não

4.3.1) Quais? Não se aplica

4.3.2) Qual a destinação das embalagens? Não se aplica

QUESTIONÁRIO SOCIOECONÔMICO	Código da Propriedade (conforme Projeto de Desapropriação) 75

I - Características da propriedade

4.4) O proprietário desenvolve atividade econômica apenas nesta propriedade? Sim

4.5) Se não, especificar (se próprio, de terceiros, atividade desenvolvida, qual o tamanho da área utilizada, qual a renda obtida, quanto paga pela uso da área): Não se aplica

4.6) Possibilidade da remoção/relocação em imóvel próprio ou cedido: Sim

4.7) Na propriedade existem benfeitorias não reprodutivas (casas, galpões, estufas, garagens, entre outros): Não

4.7.1) Quais tipos? Não se aplica

4.7.2) Quais? Não se aplica

4.7.3) As benfeitorias não reprodutivas encontram-se: Não se enquadra em nenhuma situação de risco

5) Observações sobre a propriedade e a produção:

A faixa de domínio atingirá parte frontal da área da propriedade. A faixa não edificante deverá atingir área de plantio de eucalipto.

6) NÚMERO DE CASAS NA PROPRIEDADE

6.1) Tem casa na propriedade? Não

6.2) Quantas casas permanentemente ocupadas existem na propriedade? 0

6.3) Quantas casas ocasionalmente ocupadas existem na propriedade? 0

6.4) Quantas casas desocupadas existem na propriedade? 0

6.5) Total de casas na propriedade: 0

6.6) Número de casas cadastradas nesta propriedade: (apenas casas permanentemente ocupadas) 0

7) Foto:

8) DADOS DO CADASTRADOR

Nome Completo: José Renato Teixeira da Silva Data Cadastramento: 01/05/2020

QUESTIONÁRIO SOCIOECONÔMICO	Código da Propriedade (conforme Projeto de Desapropriação) 76

I - Características da propriedade

1) EMPREENDIMENTO

Implantação de rodovia - PR-160 - Imbaú/Reserva

2) INFORMAÇÕES DA PROPRIEDADE

Nome do proprietário	Comunidade/Localidade	Município/UF
[redacted]	Erval de Cima	Reserva/PR

Endereço completo

Rodovia PR-160, Erval de Cima

Imóvel	Área (hectares)	Matrícula/UF	Situação documental
Rural	48,65	6214 (RI de Reserva)	Escritura registrada

3) IDENTIFICAÇÂO DO ENTREVISTADO

Nome	Telefone
[redacted]	[redacted]
Endereço completo	Município/UF
Rodovia PR-160, Erval de Cima	Reserva/PR

Qual a categoria do entrevistado	Categoria de não proprietário	Qual o vínculo do entrvistado com o imóvel
Proprietário	Não se aplica	Agricultura

4) USOS DA PROPRIEDADE

4.1) Quais são os principais usos da propriedade

Agricultura

4.2) Levantamento de dados dos usos da propriedade

Atividade de Uso	Nº de Animais	Produtividade Estimada	Destino da Produção	Renda média bruta
Soja, milho , feijão	Não se aplica	Não informado	Entrega em	200000
Tomate, repolho,	Não se aplica	Não informado	100000	100000
Gado Bovino	1	Não informado	Consumo	Não informado
Gado Leiteiro	Não se aplica	Não se aplica	Não se aplica	Não se aplica
Caprinos	Não se aplica	Não se aplica	Não se aplica	Não se aplica
Ovinos	Não se aplica	Não informado	Não se aplica	Não se aplica
Suínos	15	Não informado	Vende diretamente na	12
Aves	200	Não informado	Consumo e venda	Não informado
Leite	Não se aplica	Não se aplica	Não se aplica	Não se aplica
Queijo	Não se aplica	Não se aplica	Não se aplica	Não se aplica
Ovos	Não se aplica	6	Vende 7 reais a dúzia	Não informado
Mel	Não se aplica	Não se aplica	Não se aplica	Não se aplica

4.3) O proprietário faz uso de agrotóxico? Sim

4.3.1) Quais? Defensivo

4.3.2) Qual a destinação das embalagens? Entrega

QUESTIONÁRIO SOCIOECONÔMICO	Código da Propriedade (conforme Projeto de Desapropriação) 76

I - Características da propriedade

4.4) O proprietário desenvolve atividade econômica apenas nesta propriedade? Sim

4.5) Se não, especificar (se próprio, de terceiros, atividade desenvolvida, qual o tamanho da área utilizada, qual a renda obtida, quanto paga pela uso da área): Não se aplica

4.6) Possibilidade da remoção/relocação em imóvel próprio ou cedido: Não

4.7) Na propriedade existem benfeitorias não reprodutivas (casas, galpões, estufas, garagens, entre outros): Sim

4.7.1) Quais tipos? Casa

4.7.2) Quais? Estufas, a frente inteira cerca, plantio

4.7.3) As benfeitorias não reprodutivas encontram-se: Não se enquadra em nenhuma situação de risco

5) Observações sobre a propriedade e a produção:

A propriedade está dividida entre 2 proprietários. Pai e filho. Possuem produção de horticultura semi orgânica, sem selo por causa do plantio de soja e feijao com produtos químicos. Produção de peixes ainda sem comercialização. A faixa de domínio atingirá parte frontal da área da propriedade. A faixa não edificante deverá atingir área de plantio . Atingirá área de plantio de grãos, mata nativa e estufas utilizadas para produção de tomate. Proprietário reside no imóvel com família

6) NÚMERO DE CASAS NA PROPRIEDADE

6.1) Tem casa na propriedade? Sim

6.2) Quantas casas permanentemente ocupadas existem na propriedade? 4

6.3) Quantas casas ocasionalmente ocupadas existem na propriedade? 0

6.4) Quantas casas desocupadas existem na propriedade? 1

6.5) Total de casas na propriedade: 4

6.6) Número de casas cadastradas nesta propriedade: (apenas casas permanentemente ocupadas) 3

7) Foto:

Fonte: Carolina Iarosz/2020

QUESTIONÁRIO SOCIOECONÔMICO	Código da Propriedade (conforme Projeto de Desapropriação) 76

II - Características das moradias desta propriedade

7) HABITAÇÃO/MORADIA

7.1) Características da 1ª moradia (Ficha 76.1) da propriedade [redacted] (Ficha 76)

7.1.1) Aspectos físicos

7.1.1.1) Qual o tamanho da residência em m2? 400

7.1.1.2) Qual o material que predomina na construção das paredes externas? Alvenaria e Concreto

7.1.1.3) Qual o material da cobertura? Telhas de barro

7.1.1.4) Qual o material do piso: Concreto com Revestimento

7.1.1.5) Condição geral da moradia? Ótima

7.1.2) Saneamento básico

7.1.2.1) Origem da fonte d'água para esta moradia: Nascente

7.1.2.2) A água que abastece a residência está próxima a estrada atual? Não

7.1.2.3) Obs sobre a água que abastece a residência próxima a estrada atual: Nada consta

7.1.2.4) Tem banheiro interno? Sim

7.1.2.5) Esgoto encanado? Não

7.1.2.6) Qual a destinação do esgoto? Fossa séptica

7.1.2.7) Existe coleta de lixo? Sim

7.1.2.8) Qual a destinação do lixo? Coleta pública

7.1.3) Telefonia, Internet e mobilidade

7.1.3.1) Possui atendimento de serviço de telefonia? Sim

7.1.3.2) Condições do serviço de telefonia: Regular

7.1.3.3) Tem acesso a internet no local? Sim

7.1.3.4) Condições do serviço de Internet: Ruim

7.1.3.5) Possui atendimento por transporte público? Sim

7.1.3.6) Condições do serviço de transporte público: Boa

7.1.3.7) Quais as formas de deslocamento mais utilizadas? Veiculo próprio

7.1.4) Atendimento à saúde e assistência social

7.1.4.1)) Existe creches ou CMEIs próximos a moradia? Sim

7.1.4.2)) Para tratamento médico ou de urgência, a quais serviços de saúde recorre e onde? Posto saúde

7.1.4.3) Existe unidade de Saúde próximo a moradia? Sim

7.1.4.4) Como considera a estrutura física da Unidade de saúde? Boa

7.1.4.5) Como considera os serviços prestados pela Unidade de Saúde? Boa

7.1.4.6) Qual a sua percepção geral sobre os equipamento públicos presentes no bairro/região? Atendimento bom mas uma vez por semana

7.1.4.7) Moradores com problemas de saúde, deficiência ou invalidez nesta moradia? Sim

7.1.4.8) Qual problema? Mental e visusl

7.1.4.9) O responsável/arrimo de família ou algum membro está registrado no Cadastro Único (CadÚnico): Não

7.1.4.10) Beneficiário de programas públicos de auxílio? Sim

7.1.4.11) Qual? Não informado

7.1.4.12) Qual o valor do programa de auxílio?

7.1.4.13) Recebe auxílio-doença? Sim

7.1.4.14) Valor do auxílio-doença? 900

7.1.4.15) Recebe auxílio-doença desde quando? Não informado

7.1.4.16) Possui atendimento socioassistencial familiar (CRAS, CREAS, CAPS, etc)? Não

7.1.4.17) Qual o valor do atendimento socioassistencial familiar? Não se aplica

7.1.4.18) Qual a instituição do atendimento socioassistencial familiar? Não se aplica

7.1.4.19) Algum membro da família é portador de necessidades especiais ou doenças crônicas? Não

7.1.4.20) Portador de necessidades especiais ou doenças crônicas faz tratamento? RC48 (Portador de necessidades especiais ou doenças crônicas faz tratamento?) Não se aplica

7.1.4,21) Qual doença do membro da família portador de necessidades especiais ou doenças crônicas? Não se aplica

7.1.4.22) Qual o nome do membro da família portador de necessidades especiais ou doenças crônicas? Não se aplica

7.1.5) Identificação do informante para esta moradia

7.1.5.1) Nome do informante: [redacted]

7.1.5.2) Em relação à esta moradia este informante é: Proprietário

7.1.5.3) Idade deste informante: 48

7.1.5.4) Sexo: Masculino

7.1.5.5) Vínculo empregatício: empresario

7.1.5.6) Renda somada de todos os que moram na família: 2 SM

7.1.5.7) Condição da moradia: Própria

7.1.5.8) Há quanto tempo vive neste local? 46

7.1.5.9) Onde vivia antes de vir morar aqui? Sabaldia

7.1.5.10) Local de nascimento: Não informado

7.1.6) Percepção deste informante

7.1.6.1) Qual a sua percepção em relação à via atual? Péssima

7.1.6.2) Há problemas de manutenção na via atual? Sim

7.1.6.3) Descrever problemas de manutenção na via atual? Carro não

7.1.6.4) Há problemas de segurança na via atual? Não

7.1.6.5) Descrição dos problemas de segurança na via atual? Não se aplica

7.1.6.6) Há elevado fluxo de veículos? Sim

7.1.6.7) Especificar o tipo de fluxo de veículos (passeio, carga, etc): Caminhao pesa

7.1.6.8) Há outros problemas relacionados à via atual? Não

7.1.6.9) Descrição de outros problemas de segurança na via atual? Não se aplica

7.1.6.10) Impactos do empreendimento sobre esta residência: Não se aplica

7.1.6.11) Observações complementares: Nenhuma observação sobre esta moradia

7.1.7) Foto:

Fonte: Carolina Iarosz/2020

QUESTIONÁRIO SOCIOECONÔMICO	Código da Propriedade (conforme Projeto de Desapropriação) 76

7.2) Características da 2ª moradia (Ficha 76.2) da propriedade [redacted]s (Ficha 76)

7.2.1) Aspectos físicos

7.2.1.1) Qual o tamanho da residência em m2? 150

7.2.1.2) Qual o material que predomina na construção das paredes externas? Alvenaria e Concreto

7.2.1.3) Qual o material da cobertura? Telhas de fibrocimento

7.2.1.4) Qual o material do piso: Concreto com Revestimento

7.2.1.5) Condição geral da moradia? Boa

7.2.2) Saneamento básico

7.2.2.1) Origem da fonte d'água para esta moradia: Nascente

7.2.2.2) A água que abastece a residência está próxima a estrada atual? Sim

7.2.2.3) Obs sobre a água que abastece a residência próxima a estrada atual: Nada consta

7.2.2.4) Tem banheiro interno? Sim

7.2.2.5) Esgoto encanado? Não

7.2.2.6) Qual a destinação do esgoto? Fossa séptica

7.2.2.7) Existe coleta de lixo? Não

7.2.2.8) Qual a destinação do lixo? Enterra

7.2.3) Telefonia, Internet e mobilidade

7.2.3.1) Possui atendimento de serviço de telefonia? Sim

7.2.3.2) Condições do serviço de telefonia: Boa

7.2.3.3) Tem acesso a internet no local? Sim

7.2.3.4) Condições do serviço de Internet: Boa

7.2.3.5) Possui atendimento por transporte público? Sim

7.2.3.6) Condições do serviço de transporte público: Boa

7.2.3.7) Quais as formas de deslocamento mais utilizadas? Veiculo próprio

7.2.4) Atendimento à saúde e assistência social

7.2.4.1)) Existe creches ou CMEIs próximos a moradia? Não

7.2.4.2)) Para tratamento médico ou de urgência, a quais serviços de saúde recorre e onde? Cidade Reserva

7.2.4.3) Existe unidade de Saúde próximo a moradia? Boa

7.2.4.4) Como considera a estrutura física da Unidade de saúde? Boa

7.2.4.5) Como considera os serviços prestados pela Unidade de Saúde? Boa

7.2.4.6) Qual a sua percepção geral sobre os equipamento públicos presentes no bairro/região? Boa

7.2.4.7) Moradores com problemas de saúde, deficiência ou invalidez nesta moradia? Sim

7.2.4.8) Qual problema? Pressao, cateterudmo

7.2.4.9) O responsável/arrimo de família ou algum membro está registrado no Cadastro Único (CadÚnico): Não

7.2.4.10) Beneficiário de programas públicos de auxílio? Não

7.2.4.12) Qual o valor do programa de auxílio? Não se aplica

7.2.4.13) Recebe auxílio-doença? Não

7.2.4.14) Valor do auxílio-doença? Não se aplica

7.2.4.15) Recebe auxílio-doença desde quando? Não se aplica

7.2.4.16) Possui atendimento socioassistencial familiar (CRAS, CREAS, CAPS, etc)? Não

7.2.4.17) Qual o valor do atendimento socioassistencial familiar? Não se aplica

7.2.4.18) Qual a instituição do atendimento socioassistencial familiar? Não se aplica

7.2.4.19) Algum membro da família é portador de necessidades especiais ou doenças crônicas? Não

7.2.4.20) Portador de necessidades especiais ou doenças crônicas faz tratamento? RC48 (Portador de necessidades especiais ou doenças crônicas faz tratamento?) Não se aplica

7.2.4,21) Qual doença do membro da família portador de necessidades especiais ou doenças crônicas? Não se aplica

7.2.4.22) Qual o nome do membro da família portador de necessidades especiais ou doenças crônicas? Não se aplica

7.2.5) Identificação do informante para esta moradia

7.2.5.1) Nome do informante: [redacted]

7.2.5.2) Em relação à esta moradia este informante é: Proprietário

7.2.5.3) Idade deste informante: Não informado

7.2.5.4) Sexo: Feminino

7.2.5.5) Vínculo empregatício: Não informado

7.2.5.6) Renda somada de todos os que moram na família: 1 SM

7.2.5.7) Condição da moradia: Própria

7.2.5.8) Há quanto tempo vive neste local? 46

7.2.5.9) Onde vivia antes de vir morar aqui? Não informado

7.2.5.10) Local de nascimento: Não informado

7.2.6) Percepção deste informante

7.2.6.1) Qual a sua percepção em relação à via atual? Nenhuma observação

7.2.6.2) Há problemas de manutenção na via atual? Sim

7.2.6.3) Descrever problemas de manutenção na via atual? Necessidade de eliminar a poeira

7.2.6.4) Há problemas de segurança na via atual? Não

7.2.6.5) Descrição dos problemas de segurança na via atual? Não se aplica

7.2.6.6) Há elevado fluxo de veículos? Sim

7.2.6.7) Especificar o tipo de fluxo de veículos (passeio, carga, etc): Principalmente caminhões que transportam madeira

7.2.6.8) Há outros problemas relacionados à via atual? Não

7.2.6.9) Descrição de outros problemas de segurança na via atual? Não se aplica

7.2.6.10) Impactos do empreendimento sobre esta residência: Não se aplica

7.2.6.11) Observações complementares: Nenhuma observação sobre esta moradia

7.2.7) Foto:

QUESTIONÁRIO SOCIOECONÔMICO	Código da Propriedade (conforme Projeto de Desapropriação) 76

Fonte: Carolina Iarosz/2020

QUESTIONÁRIO SOCIOECONÔMICO	Código da Propriedade (conforme Projeto de Desapropriação) 76

7.3) Características da 3ª moradia (Ficha 76.3) da propriedade Erison Renato Carneiro Dias (Ficha 76)

7.3.1) Aspectos físicos

7.3.1.1) Qual o tamanho da residência em m2? 200

7.3.1.2) Qual o material que predomina na construção das paredes externas? Alvenaria e Concreto

7.3.1.3) Qual o material da cobertura? Telhas de fibrocimento

7.3.1.4) Qual o material do piso: Concreto com Revestimento

7.3.1.5) Condição geral da moradia? Boa

7.3.2) Saneamento básico

7.3.2.1) Origem da fonte d'água para esta moradia: Nascente

7.3.2.2) A água que abastece a residência está próxima a estrada atual? Não

7.3.2.3) Obs sobre a água que abastece a residência próxima a estrada atual: Nada consta

7.3.2.4) Tem banheiro interno? Sim

7.3.2.5) Esgoto encanado? Não

7.3.2.6) Qual a destinação do esgoto? Fossa séptica

7.3.2.7) Existe coleta de lixo? Não

7.3.2.8) Qual a destinação do lixo? Enterra

7.3.3) Telefonia, Internet e mobilidade

7.3.3.1) Possui atendimento de serviço de telefonia? Sim

7.3.3.2) Condições do serviço de telefonia: Boa

7.3.3.3) Tem acesso a internet no local? Sim

7.3.3.4) Condições do serviço de Internet: Boa

7.3.3.5) Possui atendimento por transporte público? Sim

7.3.3.6) Condições do serviço de transporte público: Boa

7.3.3.7) Quais as formas de deslocamento mais utilizadas? Veiculo próprio

7.3.4) Atendimento à saúde e assistência social

7.3.4.1)) Existe creches ou CMEIs próximos a moradia? Não

7.3.4.2)) Para tratamento médico ou de urgência, a quais serviços de saúde recorre e onde? Cidade Reserva

7.3.4.3) Existe unidade de Saúde próximo a moradia? Boa

7.3.4.4) Como considera a estrutura física da Unidade de saúde? Boa

7.3.4.5) Como considera os serviços prestados pela Unidade de Saúde? Boa

7.3.4.6) Qual a sua percepção geral sobre os equipamento públicos presentes no bairro/região? Boa

7.3.4.7) Moradores com problemas de saúde, deficiência ou invalidez nesta moradia? Não

7.3.4.8) Qual problema? Não se aplica

7.3.4.9) O responsável/arrimo de família ou algum membro está registrado no Cadastro Único (CadÚnico): Não

7.3.4.10) Beneficiário de programas públicos de auxílio? Não

7.3.4.12) Qual o valor do programa de auxílio? Não se aplica

7.3.4.13) Recebe auxílio-doença? Não

7.3.4.14) Valor do auxílio-doença? Não se aplica

7.3.4.15) Recebe auxílio-doença desde quando? Não se aplica

7.3.4.16) Possui atendimento socioassistencial familiar (CRAS, CREAS, CAPS, etc)? Não

7.3.4.17) Qual o valor do atendimento socioassistencial familiar? Não se aplica

7.3.4.18) Qual a instituição do atendimento socioassistencial familiar? Não se aplica

7.3.4.19) Algum membro da família é portador de necessidades especiais ou doenças crônicas? Não

7.3.4.20) Portador de necessidades especiais ou doenças crônicas faz tratamento? RC48 (Portador de necessidades especiais ou doenças crônicas faz tratamento?) Não se aplica

7.3.4,21) Qual doença do membro da família portador de necessidades especiais ou doenças crônicas? Não se aplica

7.3.4.22) Qual o nome do membro da família portador de necessidades especiais ou doenças crônicas? Não se aplica

7.3.5) Identificação do informante para esta moradia

7.3.5.1) Nome do informante: Ericson

7.3.5.2) Em relação à esta moradia este informante é: Proprietário

7.3.5.3) Idade deste informante: Não informado

7.3.5.4) Sexo: Masculino

7.3.5.5) Vínculo empregatício: Não informado

7.3.5.6) Renda somada de todos os que moram na família: 3 SM

7.3.5.7) Condição da moradia: Própria

7.3.5.8) Há quanto tempo vive neste local? Não informado

7.3.5.9) Onde vivia antes de vir morar aqui? Não informado

7.3.5.10) Local de nascimento: Não informado

7.3.6) Percepção deste informante

7.3.6.1) Qual a sua percepção em relação à via atual? Nenhuma observação

7.3.6.2) Há problemas de manutenção na via atual? Sim

7.3.6.3) Descrever problemas de manutenção na via atual? Necessidade de eliminar a poeira

7.3.6.4) Há problemas de segurança na via atual? Não

7.3.6.5) Descrição dos problemas de segurança na via atual? Não se aplica

7.3.6.6) Há elevado fluxo de veículos? Sim

7.3.6.7) Especificar o tipo de fluxo de veículos (passeio, carga, etc): Principalmente caminhões que transportam madeira

7.3.6.8) Há outros problemas relacionados à via atual? Não

7.3.6.9) Descrição de outros problemas de segurança na via atual? Não se aplica

7.3.6.10) Impactos do empreendimento sobre esta residência: Não se aplica

7.3.6.11) Observações complementares: Nenhuma observação sobre esta moradia

7.3.7) Foto:

QUESTIONÁRIO SOCIOECONÔMICO	Código da Propriedade (conforme Projeto de Desapropriação) 76

Fonte: Carolina Iarosz/2020

8) DADOS DO CADASTRADOR

Nome Completo: Carolina Iarosz Data Cadastramento: 18/04/2020

QUESTIONÁRIO SOCIOECONÔMICO	Código da Propriedade (conforme Projeto de Desapropriação) 77

I - Características da propriedade

1) EMPREENDIMENTO

Implantação de rodovia - PR-160 - Imbaú/Reserva

2) INFORMAÇÕES DA PROPRIEDADE

Nome do proprietário	Comunidade/Localidade	Município/UF
[redacted]	Erval de Cima	Reserva /PR

Endereço completo

Rodovia PR-160, Erval de Cima

Imóvel	Área (hectares)	Matrícula/UF	Situação documental
Rural	405,44	22984 (RI de Reserva)	Escritura registrada

3) IDENTIFICAÇÂO DO ENTREVISTADO

Nome	Telefone
[redacted]	[redacted]
Endereço completo	Município/UF
Telêmaco Borba	Telêmaco Borba/PR

Qual a categoria do entrevistado	Categoria de não proprietário	Qual o vínculo do entrvistado com o imóvel
Proprietário	Não se aplica	Reflorestamento

4) USOS DA PROPRIEDADE

4.1) Quais são os principais usos da propriedade

Reflorestamento

4.2) Levantamento de dados dos usos da propriedade

Atividade de Uso	Nº de Animais	Produtividade Estimada	Destino da Produção	Renda média bruta
Não se aplica	Não se aplica	Não se aplica	Não se aplica	Não se aplica
Pinus	Não se aplica	Não informado	Não informado	Não informado
Gado Bovino	Não se aplica	Não se aplica	Não se aplica	Não se aplica
Gado Leiteiro	Não se aplica	Não se aplica	Não se aplica	Não se aplica
Caprinos	Não se aplica	Não se aplica	Não se aplica	Não se aplica
Ovinos	Não se aplica	Não se aplica	Não se aplica	Não se aplica
Suínos	Não se aplica	Não se aplica	Não se aplica	Não se aplica
Aves	Não se aplica	Não se aplica	Não se aplica	Não se aplica
Leite	Não se aplica	Não se aplica	Não se aplica	Não se aplica
Queijo	Não se aplica	Não se aplica	Não se aplica	Não se aplica
Ovos	Não se aplica	Não se aplica	Não se aplica	Não se aplica
Mel	Não se aplica	Não se aplica	Não se aplica	Não se aplica

4.3) O proprietário faz uso de agrotóxico? Não

4.3.1) Quais? Não se aplica

4.3.2) Qual a destinação das embalagens? Não se aplica

QUESTIONÁRIO SOCIOECONÔMICO	Código da Propriedade (conforme Projeto de Desapropriação) 77

I - Características da propriedade

4.4) O proprietário desenvolve atividade econômica apenas nesta propriedade? Não

4.5) Se não, especificar (se próprio, de terceiros, atividade desenvolvida, qual o tamanho da área utilizada, qual a renda obtida, quanto paga pela uso da área): Possui outra propriedade nas proximidades, mas reside em Telêmaco Borba

4.6) Possibilidade da remoção/relocação em imóvel próprio ou cedido: Sim

4.7) Na propriedade existem benfeitorias não reprodutivas (casas, galpões, estufas, garagens, entre outros): Não

4.7.1) Quais tipos? Não se aplica

4.7.2) Quais? Não se aplica

4.7.3) As benfeitorias não reprodutivas encontram-se: Não se enquadra em nenhuma situação de risco

5) Observações sobre a propriedade e a produção:

Arrendado pela Klabin. A faixa de domínio atingirá parte frontal da área da propriedade. A faixa não edificante deverá atingir área de plantio de pinus. Proprietário reside em Telêmaco Borba/PR

6) NÚMERO DE CASAS NA PROPRIEDADE

6.1) Tem casa na propriedade? Não

6.2) Quantas casas permanentemente ocupadas existem na propriedade? 0

6.3) Quantas casas ocasionalmente ocupadas existem na propriedade? 0

6.4) Quantas casas desocupadas existem na propriedade? 0

6.5) Total de casas na propriedade: 0

6.6) Número de casas cadastradas nesta propriedade: (apenas casas permanentemente ocupadas) 0

7) Foto:

Fonte: José Renato Teixeira da Silva/2020

8) DADOS DO CADASTRADOR

Nome Completo: José Renato Teixeira da Silva Data Cadastramento: 01/05/2020

QUESTIONÁRIO SOCIOECONÔMICO	Código da Propriedade (conforme Projeto de Desapropriação) 78

I - Características da propriedade

1) EMPREENDIMENTO

Implantação de rodovia - PR-160 - Imbaú/Reserva

2) INFORMAÇÕES DA PROPRIEDADE

Nome do proprietário	Comunidade/Localidade	Município/UF
[redacted]	Erval de Cima	Reserva/PR

Endereço completo

Rodovia PR- 160, Erval de Cima

Imóvel	Área (hectares)	Matrícula/UF	Situação documental
Rural	127,7	22985 (RI de Reserva)	Escritura registrada

3) IDENTIFICAÇÂO DO ENTREVISTADO

Nome	Telefone
[redacted]	Não informado

Endereço completo	Município/UF
Rodovia PR- 160, Erval de Cima	Telêmaco Borba /PR

Qual a categoria do entrevistado	Categoria de não proprietário	Qual o vínculo do entrvistado com o imóvel
Proprietário	Não se aplica	Reflorestamento

4) USOS DA PROPRIEDADE

4.1) Quais são os principais usos da propriedade

Reflorestamento

4.2) Levantamento de dados dos usos da propriedade

Atividade de Uso	Nº de Animais	Produtividade Estimada	Destino da Produção	Renda média bruta
Não se aplica	Não se aplica	Não se aplica	Não se aplica	Não se aplica
Eucalipto	Não se aplica	Não informado	Não informado	Não informado
Gado Bovino	Não se aplica	Não se aplica	Não se aplica	Não se aplica
Gado Leiteiro	Não se aplica	Não se aplica	Não se aplica	Não se aplica
Caprinos	Não se aplica	Não se aplica	Não se aplica	Não se aplica
Ovinos	Não se aplica	Não se aplica	Não se aplica	Não se aplica
Suínos	Não se aplica	Não se aplica	Não se aplica	Não se aplica
Aves	Não se aplica	Não se aplica	Não se aplica	Não se aplica
Leite	Não se aplica	Não se aplica	Não se aplica	Não se aplica
Queijo	Não se aplica	Não se aplica	Não se aplica	Não se aplica
Ovos	Não se aplica	Não se aplica	Não se aplica	Não se aplica
Mel	Não se aplica	Não se aplica	Não se aplica	Não se aplica

4.3) O proprietário faz uso de agrotóxico? Não

4.3.1) Quais? Não se aplica

4.3.2) Qual a destinação das embalagens? Não se aplica

QUESTIONÁRIO SOCIOECONÔMICO	Código da Propriedade (conforme Projeto de Desapropriação) 78

I - Características da propriedade

4.4) O proprietário desenvolve atividade econômica apenas nesta propriedade? Não

4.5) Se não, especificar (se próprio, de terceiros, atividade desenvolvida, qual o tamanho da área utilizada, qual a renda obtida, quanto paga pela uso da área): Possui outra propriedade nas proximidades, mas reside em Telêmaco Borba

4.6) Possibilidade da remoção/relocação em imóvel próprio ou cedido: Sim

4.7) Na propriedade existem benfeitorias não reprodutivas (casas, galpões, estufas, garagens, entre outros): Não

4.7.1) Quais tipos? Não se aplica

4.7.2) Quais? Não se aplica

4.7.3) As benfeitorias não reprodutivas encontram-se: Não se enquadra em nenhuma situação de risco

5) Observações sobre a propriedade e a produção:

A faixa de domínio atingirá parte frontal da área da propriedade. A faixa não edificante deverá atingir área de plantio de pinus. Proprietário reside em Telêmaco Borba/PR

6) NÚMERO DE CASAS NA PROPRIEDADE

6.1) Tem casa na propriedade? Não

6.2) Quantas casas permanentemente ocupadas existem na propriedade? 0

6.3) Quantas casas ocasionalmente ocupadas existem na propriedade? 0

6.4) Quantas casas desocupadas existem na propriedade? 0

6.5) Total de casas na propriedade: 0

6.6) Número de casas cadastradas nesta propriedade: (apenas casas permanentemente ocupadas) 0

7) Foto:

Fonte: José Renato Teixeira da Silva/2020

8) DADOS DO CADASTRADOR

Nome Completo: José Renato Teixeira da Silva Data Cadastramento: 01/05/2020

QUESTIONÁRIO SOCIOECONÔMICO	Código da Propriedade (conforme Projeto de Desapropriação) 79

I - Características da propriedade

1) EMPREENDIMENTO

Implantação de rodovia - PR-160 - Imbaú/Reserva

2) INFORMAÇÕES DA PROPRIEDADE

Nome do proprietário	Comunidade/Localidade	Município/UF
[redacted]	Imbú	Reserva/PR

Endereço completo

Rua Principal s/ n

Imóvel	Área (hectares)	Matrícula/UF	Situação documental
Rural	1,95	5667 (RI de Reserva)	Escritura registrada

3) IDENTIFICAÇÂO DO ENTREVISTADO

Nome	Telefone
[redacted]	[redacted]
Endereço completo	Município/UF
O mesmo	Reserva/PR

Qual a categoria do entrevistado	Categoria de não proprietário	Qual o vínculo do entrvistado com o imóvel
Proprietário	Não se aplica	Agricultura

4) USOS DA PROPRIEDADE

4.1) Quais são os principais usos da propriedade

Agricultura

4.2) Levantamento de dados dos usos da propriedade

Atividade de Uso	Nº de Animais	Produtividade Estimada	Destino da Produção	Renda média bruta
Não se aplica	Não se aplica	Não informado	Não se aplica	Não se aplica
Não se aplica	Não se aplica	Não se aplica	Não se aplica	Não se aplica
Gado Bovino	Não informado	Não informado	Não informado	Não se aplica
Gado Leiteiro	Não se aplica	Não se aplica	Não se aplica	Não se aplica
Caprinos	Não se aplica	Não se aplica	Não se aplica	Não se aplica
Ovinos	Não se aplica	Não se aplica	Não se aplica	Não se aplica
Suínos	Não se aplica	Não se aplica	Não se aplica	Não se aplica
Aves	200	Não informado	Não informado	Não informado
Leite	Não se aplica	Não se aplica	Não se aplica	Não se aplica
Queijo	Não se aplica	Não se aplica	Não se aplica	Não se aplica
Ovos	Não se aplica	10	Comércio local	200
Mel	Não se aplica	Não se aplica	Não se aplica	Não se aplica

4.3) O proprietário faz uso de agrotóxico? Sim

4.3.1) Quais? Agrônomo faz receita específica

4.3.2) Qual a destinação das embalagens? São recolhidas no ponto de coleta

QUESTIONÁRIO SOCIOECONÔMICO	Código da Propriedade (conforme Projeto de Desapropriação) 79

I - Características da propriedade

4.4) O proprietário desenvolve atividade econômica apenas nesta propriedade? Não

4.5) Se não, especificar (se próprio, de terceiros, atividade desenvolvida, qual o tamanho da área utilizada, qual a renda obtida, quanto paga pela uso da área): Alugar terras conforme a necessidade para plantio de tomate. Em uma das suas propriedades tem plantio de Eucalipto, 1 hectare e meio. Uma área do mesmo tamanho como roça de tomate.

4.6) Possibilidade da remoção/relocação em imóvel próprio ou cedido: Não

4.7) Na propriedade existem benfeitorias não reprodutivas (casas, galpões, estufas, garagens, entre outros): Sim

4.7.1) Quais tipos? 2 barracões, 3 casas, poço desativado, garagem, antena de Internet

4.7.2) Quais? Cerca, portão eletrônico, antena de Internet

4.7.3) As benfeitorias não reprodutivas encontram-se: Não se enquadra em nenhuma situação de risco

5) Observações sobre a propriedade e a produção:

Possui 2 barracões de comercialização de tomates, Compra dos produtores da região e de outras regiões, Tem áreas de plantio de tomates e eucalipto nas outras 2 propriedades. A faixa de domínio atingirá parte frontal da propriedade. A faixa não edificante deverá atingir todas as residências da propriedade. Atingirá pátio externo da propriedade, cercas com mourão em concreto e fios de arame. Portao em ferro eletrônico. Área de plantio de cultivo rotativo de grãos e plantação de eucaliptos.

6) NÚMERO DE CASAS NA PROPRIEDADE

6.1) Tem casa na propriedade? Sim

6.2) Quantas casas permanentemente ocupadas existem na propriedade? 3

6.3) Quantas casas ocasionalmente ocupadas existem na propriedade? 0

6.4) Quantas casas desocupadas existem na propriedade? 0

6.5) Total de casas na propriedade: 3

6.6) Número de casas cadastradas nesta propriedade: (apenas casas permanentemente ocupadas) 3

7) Foto:

Fonte: Carolina Iarosz/2020

QUESTIONÁRIO SOCIOECONÔMICO	Código da Propriedade (conforme Projeto de Desapropriação) 79

II - Características das moradias desta propriedade

7) HABITAÇÃO/MORADIA

7.1) Características da 1ª moradia (Ficha 79.1) da propriedade [redacted] (Ficha 79)

7.1.1) Aspectos físicos

7.1.1.1) Qual o tamanho da residência em m2? 200

7.1.1.2) Qual o material que predomina na construção das paredes externas? Alvenaria e Concreto

7.1.1.3) Qual o material da cobertura? Telhas de barro

7.1.1.4) Qual o material do piso: Concreto com Revestimento

7.1.1.5) Condição geral da moradia? Ótima

7.1.2) Saneamento básico

7.1.2.1) Origem da fonte d'água para esta moradia: Rservatório comunitário

7.1.2.2) A água que abastece a residência está próxima a estrada atual? Não

7.1.2.3) Obs sobre a água que abastece a residência próxima a estrada atual: Nada consta

7.1.2.4) Tem banheiro interno? Sim

7.1.2.5) Esgoto encanado? Não

7.1.2.6) Qual a destinação do esgoto? Fossa séptica

7.1.2.7) Existe coleta de lixo? Sim

7.1.2.8) Qual a destinação do lixo? Coleta pública

7.1.3) Telefonia, Internet e mobilidade

7.1.3.1) Possui atendimento de serviço de telefonia? Sim

7.1.3.2) Condições do serviço de telefonia: Regular

7.1.3.3) Tem acesso a internet no local? Sim

7.1.3.4) Condições do serviço de Internet: Boa

7.1.3.5) Possui atendimento por transporte público? Sim

7.1.3.6) Condições do serviço de transporte público: Boa

7.1.3.7) Quais as formas de deslocamento mais utilizadas? Veiculo próprio

7.1.4) Atendimento à saúde e assistência social

7.1.4.1)) Existe creches ou CMEIs próximos a moradia? Não

7.1.4.2)) Para tratamento médico ou de urgência, a quais serviços de saúde recorre e onde? Unidade de saúde básica na comunidade. Pronto atendimento de emergência no município de Reserva

7.1.4.3) Existe unidade de Saúde próximo a moradia? Sim

7.1.4.4) Como considera a estrutura física da Unidade de saúde? Boa

7.1.4.5) Como considera os serviços prestados pela Unidade de Saúde? Boa

7.1.4.6) Qual a sua percepção geral sobre os equipamento públicos presentes no bairro/região? Na cumunidade somente o posto de saúde entende. Atende com o básico, uma vez por semana. Escolas, igrejas, lazer e somente na cidade.

7.1.4.7) Moradores com problemas de saúde, deficiência ou invalidez nesta moradia? Não

7.1.4.8) Qual problema? Não se aplica

7.1.4.9) O responsável/arrimo de família ou algum membro está registrado no Cadastro Único (CadÚnico): Não

7.1.4.10) Beneficiário de programas públicos de auxílio? Não

7.1.4.11) Qual? Não se aplica

7.1.4.12) Qual o valor do programa de auxílio? Não se aplica

7.1.4.13) Recebe auxílio-doença? Não

7.1.4.14) Valor do auxílio-doença? Não se aplica

7.1.4.15) Recebe auxílio-doença desde quando? Não se aplica

7.1.4.16) Possui atendimento socioassistencial familiar (CRAS, CREAS, CAPS, etc)? Não

7.1.4.17) Qual o valor do atendimento socioassistencial familiar? Não se aplica

7.1.4.18) Qual a instituição do atendimento socioassistencial familiar? Não se aplica

7.1.4.19) Algum membro da família é portador de necessidades especiais ou doenças crônicas? Não

7.1.4.20) Portador de necessidades especiais ou doenças crônicas faz tratamento? RC48 (Portador de necessidades especiais ou doenças crônicas faz tratamento?) Não se aplica

7.1.4,21) Qual doença do membro da família portador de necessidades especiais ou doenças crônicas? Não se aplica

7.1.4.22) Qual o nome do membro da família portador de necessidades especiais ou doenças crônicas? Não se aplica

7.1.5) Identificação do informante para esta moradia

7.1.5.1) Nome do informante [redacted]

7.1.5.2) Em relação à esta moradia este informante é: Proprietário

7.1.5.3) Idade deste informante: 40

7.1.5.4) Sexo: Masculino

7.1.5.5) Vínculo empregatício: empresario

7.1.5.6) Renda somada de todos os que moram na família: Mais que 5 SM

7.1.5.7) Condição da moradia: Própria

7.1.5.8) Há quanto tempo vive neste local? 10

7.1.5.9) Onde vivia antes de vir morar aqui? Reserva na mesma região

7.1.5.10) Local de nascimento: Reserva

7.1.6) Percepção deste informante

7.1.6.1) Qual a sua percepção em relação à via atual? Pouca ocor acid veic

7.1.6.2) Há problemas de manutenção na via atual? Sim

7.1.6.3) Descrever problemas de manutenção na via atual? Buraco, poeira. Não é tem conservação. Muito trafego

7.1.6.4) Há problemas de segurança na via atual? Sim

7.1.6.5) Descrição dos problemas de segurança na via atual? Estrada de chão sem nenhuma sinalização, acostamento

7.1.6.6) Há elevado fluxo de veículos? Sim

7.1.6.7) Especificar o tipo de fluxo de veículos (passeio, carga, etc): Carga, passada. Carro de passeio

7.1.6.8) Há outros problemas relacionados à via atual? Não

7.1.6.9) Descrição de outros problemas de segurança na via atual? Não se aplica

QUESTIONÁRIO SOCIOECONÔMICO	Código da Propriedade (conforme Projeto de Desapropriação) 79

7.1.6.10) Impactos do empreendimento sobre esta residência: Não se aplica

7.1.6.11) Observações complementares: Somente a frente da residência seria afetada. Entrada, cerca, portão, etc.

7.1.7) Foto:

Fonte: Carolina Iarosz/2020

QUESTIONÁRIO SOCIOECONÔMICO	Código da Propriedade (conforme Projeto de Desapropriação) 79

7.2) Características da 2ª moradia (Ficha 79.2) da propriedade [redacted] (Ficha 79)

7.2.1) Aspectos físicos

7.2.1.1) Qual o tamanho da residência em m2? 100

7.2.1.2) Qual o material que predomina na construção das paredes externas? Alvenaria e Concreto

7.2.1.3) Qual o material da cobertura? Telhas de barro

7.2.1.4) Qual o material do piso: Concreto com Revestimento

7.2.1.5) Condição geral da moradia? Ótima

7.2.2) Saneamento básico

7.2.2.1) Origem da fonte d'água para esta moradia: Rservatório comunitário

7.2.2.2) A água que abastece a residência está próxima a estrada atual? Não

7.2.2.3) Obs sobre a água que abastece a residência próxima a estrada atual: Nada consta

7.2.2.4) Tem banheiro interno? Sim

7.2.2.5) Esgoto encanado? Não

7.2.2.6) Qual a destinação do esgoto? Fossa séptica

7.2.2.7) Existe coleta de lixo? Sim

7.2.2.8) Qual a destinação do lixo? Coleta pública

7.2.3) Telefonia, Internet e mobilidade

7.2.3.1) Possui atendimento de serviço de telefonia? Sim

7.2.3.2) Condições do serviço de telefonia: Boa

7.2.3.3) Tem acesso a internet no local? Sim

7.2.3.4) Condições do serviço de Internet: Boa

7.2.3.5) Possui atendimento por transporte público? Não

7.2.3.6) Condições do serviço de transporte público: Boa

7.2.3.7) Quais as formas de deslocamento mais utilizadas? A pé

7.2.4) Atendimento à saúde e assistência social

7.2.4.1)) Existe creches ou CMEIs próximos a moradia? Sim

7.2.4.2)) Para tratamento médico ou de urgência, a quais serviços de saúde recorre e onde? Unidade de Saúde

7.2.4.3) Existe unidade de Saúde próximo a moradia? Sim

7.2.4.4) Como considera a estrutura física da Unidade de saúde? Boa

7.2.4.5) Como considera os serviços prestados pela Unidade de Saúde? Boa

7.2.4.6) Qual a sua percepção geral sobre os equipamento públicos presentes no bairro/região?

7.2.4.7) Moradores com problemas de saúde, deficiência ou invalidez nesta moradia? Não

7.2.4.8) Qual problema? Não se aplica

7.2.4.9) O responsável/arrimo de família ou algum membro está registrado no Cadastro Único (CadÚnico): Não

7.2.4.10) Beneficiário de programas públicos de auxílio? Não

7.2.4.12) Qual o valor do programa de auxílio? Não se aplica

7.2.4.13) Recebe auxílio-doença? Não

7.2.4.14) Valor do auxílio-doença? Não se aplica

7.2.4.15) Recebe auxílio-doença desde quando? Não se aplica

7.2.4.16) Possui atendimento socioassistencial familiar (CRAS, CREAS, CAPS, etc)? Não

7.2.4.17) Qual o valor do atendimento socioassistencial familiar? Não se aplica

7.2.4.18) Qual a instituição do atendimento socioassistencial familiar? Não se aplica

7.2.4.19) Algum membro da família é portador de necessidades especiais ou doenças crônicas? Não

7.2.4.20) Portador de necessidades especiais ou doenças crônicas faz tratamento? RC48 (Portador de necessidades especiais ou doenças crônicas faz tratamento?) Não se aplica

7.2.4,21) Qual doença do membro da família portador de necessidades especiais ou doenças crônicas? Não se aplica

7.2.4.22) Qual o nome do membro da família portador de necessidades especiais ou doenças crônicas? Não se aplica

7.2.5) Identificação do informante para esta moradia

7.2.5.1) Nome do informante [redacted]

7.2.5.2) Em relação à esta moradia este informante é: Proprietário

7.2.5.3) Idade deste informante: 40

7.2.5.4) Sexo: Masculino

7.2.5.5) Vínculo empregatício: empresario

7.2.5.6) Renda somada de todos os que moram na família: Mais que 10 SM

7.2.5.7) Condição da moradia: Cedida

7.2.5.8) Há quanto tempo vive neste local? 10

7.2.5.9) Onde vivia antes de vir morar aqui? Reserva

7.2.5.10) Local de nascimento: Reserva

7.2.6) Percepção deste informante

7.2.6.1) Qual a sua percepção em relação à via atual? Boas cond circulacao

7.2.6.2) Há problemas de manutenção na via atual? Sim

7.2.6.3) Descrever problemas de manutenção na via atual? Necessidade de eliminar a poeira

7.2.6.4) Há problemas de segurança na via atual? Não

7.2.6.5) Descrição dos problemas de segurança na via atual? Não se aplica

7.2.6.6) Há elevado fluxo de veículos? Sim

7.2.6.7) Especificar o tipo de fluxo de veículos (passeio, carga, etc): Principalmente caminhões que transportam madeira

7.2.6.8) Há outros problemas relacionados à via atual? Não

7.2.6.9) Descrição de outros problemas de segurança na via atual? Não se aplica

7.2.6.10) Impactos do empreendimento sobre esta residência: Não se aplica

7.2.6.11) Observações complementares: Nenhuma observação sobre esta moradia

7.2.7) Foto:

QUESTIONÁRIO SOCIOECONÔMICO	Código da Propriedade (conforme Projeto de Desapropriação) 79

Fonte: Carolina Iarosz/2020

QUESTIONÁRIO SOCIOECONÔMICO	Código da Propriedade (conforme Projeto de Desapropriação) 79

7.3) Características da 3ª moradia (Ficha 79.3) da propriedade [redacted] (Ficha 79)

7.3.1) Aspectos físicos

7.3.1.1) Qual o tamanho da residência em m2? 100

7.3.1.2) Qual o material que predomina na construção das paredes externas? Madeira

7.3.1.3) Qual o material da cobertura? Telhas de fibrocimento

7.3.1.4) Qual o material do piso: Assoalho de Madeira

7.3.1.5) Condição geral da moradia? Boa

7.3.2) Saneamento básico

7.3.2.1) Origem da fonte d'água para esta moradia: Rservatório comunitário

7.3.2.2) A água que abastece a residência está próxima a estrada atual? Não

7.3.2.3) Obs sobre a água que abastece a residência próxima a estrada atual: Nada consta

7.3.2.4) Tem banheiro interno? Sim

7.3.2.5) Esgoto encanado? Não

7.3.2.6) Qual a destinação do esgoto? Fossa séptica

7.3.2.7) Existe coleta de lixo? Sim

7.3.2.8) Qual a destinação do lixo? Coleta pública

7.3.3) Telefonia, Internet e mobilidade

7.3.3.1) Possui atendimento de serviço de telefonia? Sim

7.3.3.2) Condições do serviço de telefonia: Boa

7.3.3.3) Tem acesso a internet no local? Sim

7.3.3.4) Condições do serviço de Internet: Boa

7.3.3.5) Possui atendimento por transporte público? Sim

7.3.3.6) Condições do serviço de transporte público: Boa

7.3.3.7) Quais as formas de deslocamento mais utilizadas? Veiculo próprio

7.3.4) Atendimento à saúde e assistência social

7.3.4.1)) Existe creches ou CMEIs próximos a moradia? Sim

7.3.4.2)) Para tratamento médico ou de urgência, a quais serviços de saúde recorre e onde? Reserva, pronto socorro. Curitiba

7.3.4.3) Existe unidade de Saúde próximo a moradia? Sim

7.3.4.4) Como considera a estrutura física da Unidade de saúde? Boa

7.3.4.5) Como considera os serviços prestados pela Unidade de Saúde? Boa

7.3.4.6) Qual a sua percepção geral sobre os equipamento públicos presentes no bairro/região?

7.3.4.7) Moradores com problemas de saúde, deficiência ou invalidez nesta moradia? Sim

7.3.4.8) Qual problema? Problemas neurológicos

7.3.4.9) O responsável/arrimo de família ou algum membro está registrado no Cadastro Único (CadÚnico): Não

7.3.4.10) Beneficiário de programas públicos de auxílio? Não

7.3.4.12) Qual o valor do programa de auxílio? Não se aplica

7.3.4.13) Recebe auxílio-doença? Sim

7.3.4.14) Valor do auxílio-doença? 1

7.3.4.15) Recebe auxílio-doença desde quando? 2

7.3.4.16) Possui atendimento socioassistencial familiar (CRAS, CREAS, CAPS, etc)? Não

7.3.4.17) Qual o valor do atendimento socioassistencial familiar? Não se aplica

7.3.4.18) Qual a instituição do atendimento socioassistencial familiar? Não se aplica

7.3.4.19) Algum membro da família é portador de necessidades especiais ou doenças crônicas? Não

7.3.4.20) Portador de necessidades especiais ou doenças crônicas faz tratamento? RC48 (Portador de necessidades especiais ou doenças crônicas faz tratamento?) Não se aplica

7.3.4,21) Qual doença do membro da família portador de necessidades especiais ou doenças crônicas? Não se aplica

7.3.4.22) Qual o nome do membro da família portador de necessidades especiais ou doenças crônicas? Não se aplica

7.3.5) Identificação do informante para esta moradia

7.3.5.1) Nome do informante: Proprietário

7.3.5.2) Em relação à esta moradia este informante é: Outro

7.3.5.3) Idade deste informante: Não informado

7.3.5.4) Sexo: Masculino

7.3.5.5) Vínculo empregatício: empresario

7.3.5.6) Renda somada de todos os que moram na família: 1 SM

7.3.5.7) Condição da moradia: Cedida

7.3.5.8) Há quanto tempo vive neste local? 10

7.3.5.9) Onde vivia antes de vir morar aqui? Reserva

7.3.5.10) Local de nascimento: Reserva

7.3.6) Percepção deste informante

7.3.6.1) Qual a sua percepção em relação à via atual? Nenhuma observação

7.3.6.2) Há problemas de manutenção na via atual? Sim

7.3.6.3) Descrever problemas de manutenção na via atual? Necessidade de eliminar a poeira

7.3.6.4) Há problemas de segurança na via atual? Não

7.3.6.5) Descrição dos problemas de segurança na via atual? Não se aplica

7.3.6.6) Há elevado fluxo de veículos? Sim

7.3.6.7) Especificar o tipo de fluxo de veículos (passeio, carga, etc): Principalmente caminhões que transportam madeira

7.3.6.8) Há outros problemas relacionados à via atual? Não

7.3.6.9) Descrição de outros problemas de segurança na via atual? Não se aplica

7.3.6.10) Impactos do empreendimento sobre esta residência: Não se aplica

7.3.6.11) Observações complementares: Nenhuma observação sobre esta moradia

7.3.7) Foto:

QUESTIONÁRIO SOCIOECONÔMICO	Código da Propriedade (conforme Projeto de Desapropriação) 79

Fonte: Carolina Iarosz/2020

8) DADOS DO CADASTRADOR

Nome Completo: Carolina Iarosz Data Cadastramento: 14/04/2020

QUESTIONÁRIO SOCIOECONÔMICO	Código da Propriedade (conforme Projeto de Desapropriação) 80

I - Características da propriedade

1) EMPREENDIMENTO

Implantação de rodovia - PR-160 - Imbaú/Reserva

2) INFORMAÇÕES DA PROPRIEDADE

Nome do proprietário	Comunidade/Localidade	Município/UF
[redacted]ues Ferreira	Imbú	Reserva/PR

Endereço completo
Estrada José Lacerda

Imóvel	Área (hectares)	Matrícula/UF	Situação documental
Rural	4,17	Posse (RI de Área de	Escritura registrada

3) IDENTIFICAÇÂO DO ENTREVISTADO

Nome	Telefone
[redacted]	[redacted]
Endereço completo	**Município/UF**
Estrada José Lacerda	Reserva/PR

Qual a categoria do entrevistado	Categoria de não proprietário	Qual o vínculo do entrvistado com o imóvel
Proprietário	Não se aplica	Agropecuária

4) USOS DA PROPRIEDADE

4.1) Quais são os principais usos da propriedade

Agropecuária

4.2) Levantamento de dados dos usos da propriedade

Atividade de Uso	Nº de Animais	Produtividade Estimada	Destino da Produção	Renda média bruta
Não se aplica	Não se aplica	Não informado	Não se aplica	Não se aplica
Laranja e ponkan	Não se aplica	Não informado	Não informado	Não informado
Gado Bovino	48	Não informado	Comercio local	Não informado
Gado Leiteiro	1	Não se aplica	Consumo	Não informado
Caprinos	Não se aplica	Não se aplica	Não se aplica	Não se aplica
Ovinos	Não se aplica	Não informado	Não se aplica	Não se aplica
Suínos	3	Não informado		Não informado
Aves	50	Não informado	Não informado	Não informado
Leite	Não se aplica	Não informado	Não informado	Não informado
Queijo	Não se aplica	Não se aplica	Não se aplica	Não se aplica
Ovos	Não se aplica	12	Consumo doméstico	Não informado
Mel	Não se aplica	Não se aplica	Não se aplica	Não se aplica

4.3) O proprietário faz uso de agrotóxico? Não

4.3.1) Quais? Não se aplica

4.3.2) Qual a destinação das embalagens? Não se aplica

QUESTIONÁRIO SOCIOECONÔMICO	Código da Propriedade (conforme Projeto de Desapropriação) **80**

I - Características da propriedade

4.4) O proprietário desenvolve atividade econômica apenas nesta propriedade? Não

4.5) Se não, especificar (se próprio, de terceiros, atividade desenvolvida, qual o tamanho da área utilizada, qual a renda obtida, quanto paga pela uso da área): Outra propriedade possui pasto e mangueira

4.6) Possibilidade da remoção/relocação em imóvel próprio ou cedido: Não

4.7) Na propriedade existem benfeitorias não reprodutivas (casas, galpões, estufas, garagens, entre outros): Sim

4.7.1) Quais tipos? Garagem , Caupão

4.7.2) Quais? Não se aplica

4.7.3) As benfeitorias não reprodutivas encontram-se: Não se enquadra em nenhuma situação de risco

5) Observações sobre a propriedade e a produção:

Casa Nova sendo construída. A faixa de domínio atingirá parte frontal da propriedade. A faixa não edificante deverá atingir área de pastagem. Atingirá área de pastagem e cercas com mourão em madeira e fios de arame. Proprietário reside no imóvel com família

6) NÚMERO DE CASAS NA PROPRIEDADE

6.1) Tem casa na propriedade? Sim

6.2) Quantas casas permanentemente ocupadas existem na propriedade? 1

6.3) Quantas casas ocasionalmente ocupadas existem na propriedade? 0

6.4) Quantas casas desocupadas existem na propriedade? 1

6.5) Total de casas na propriedade: 2

6.6) Número de casas cadastradas nesta propriedade: (apenas casas permanentemente ocupadas) 1

7) Foto:

Fonte: Bruna Tays Silva/2020

QUESTIONÁRIO SOCIOECONÔMICO	Código da Propriedade (conforme Projeto de Desapropriação) 80

II - Características das moradias desta propriedade

7) HABITAÇÃO/MORADIA

7.1) Características da 1ª moradia (Ficha 80.1) da propriedade [redacted] (Ficha 80)

7.1.1) Aspectos físicos

7.1.1.1) Qual o tamanho da residência em m2? 200

7.1.1.2) Qual o material que predomina na construção das paredes externas? Alvenaria Sem Reboco

7.1.1.3) Qual o material da cobertura? Telhas de barro

7.1.1.4) Qual o material do piso: Concreto com Revestimento

7.1.1.5) Condição geral da moradia? Ótima

7.1.2) Saneamento básico

7.1.2.1) Origem da fonte d'água para esta moradia: Rservatório comunitário

7.1.2.2) A água que abastece a residência está próxima a estrada atual? Não

7.1.2.3) Obs sobre a água que abastece a residência próxima a estrada atual: Nada consta

7.1.2.4) Tem banheiro interno? Sim

7.1.2.5) Esgoto encanado? Não

7.1.2.6) Qual a destinação do esgoto? Fossa séptica

7.1.2.7) Existe coleta de lixo? Sim

7.1.2.8) Qual a destinação do lixo? Coleta pública

7.1.3) Telefonia, Internet e mobilidade

7.1.3.1) Possui atendimento de serviço de telefonia? Não

7.1.3.2) Condições do serviço de telefonia: Não se aplica

7.1.3.3) Tem acesso a internet no local? Não

7.1.3.4) Condições do serviço de Internet: Não se aplica

7.1.3.5) Possui atendimento por transporte público? Sim

7.1.3.6) Condições do serviço de transporte público: Boa

7.1.3.7) Quais as formas de deslocamento mais utilizadas? Transporte coletivo

7.1.4) Atendimento à saúde e assistência social

7.1.4.1)) Existe creches ou CMEIs próximos a moradia? Não

7.1.4.2)) Para tratamento médico ou de urgência, a quais serviços de saúde recorre e onde? Imbu atente uma vez na semana

7.1.4.3) Existe unidade de Saúde próximo a moradia? Sim

7.1.4.4) Como considera a estrutura física da Unidade de saúde? Boa

7.1.4.5) Como considera os serviços prestados pela Unidade de Saúde? Boa

7.1.4.6) Qual a sua percepção geral sobre os equipamento públicos presentes no bairro/região? Nao tem pronlema

7.1.4.7) Moradores com problemas de saúde, deficiência ou invalidez nesta moradia? Sim

7.1.4.8) Qual problema? Diabetes

QUESTIONÁRIO SOCIOECONÔMICO	Código da Propriedade (conforme Projeto de Desapropriação) 80

7.1.4.9) O responsável/arrimo de família ou algum membro está registrado no Cadastro Único (CadÚnico): Não

7.1.4.10) Beneficiário de programas públicos de auxílio? Não

7.1.4.11) Qual? Não se aplica

7.1.4.12) Qual o valor do programa de auxílio? Não se aplica

7.1.4.13) Recebe auxílio-doença? Não

7.1.4.14) Valor do auxílio-doença? Não se aplica

7.1.4.15) Recebe auxílio-doença desde quando? Não se aplica

7.1.4.16) Possui atendimento socioassistencial familiar (CRAS, CREAS, CAPS, etc)? Não

7.1.4.17) Qual o valor do atendimento socioassistencial familiar? Não se aplica

7.1.4.18) Qual a instituição do atendimento socioassistencial familiar? Não se aplica

7.1.4.19) Algum membro da família é portador de necessidades especiais ou doenças crônicas? Não

7.1.4.20) Portador de necessidades especiais ou doenças crônicas faz tratamento? RC48 (Portador de necessidades especiais ou doenças crônicas faz tratamento?) Não se aplica

7.1.4,21) Qual doença do membro da família portador de necessidades especiais ou doenças crônicas? Não se aplica

7.1.4.22) Qual o nome do membro da família portador de necessidades especiais ou doenças crônicas? Não se aplica

7.1.5) Identificação do informante para esta moradia

7.1.5.1) Nome do informante [redacted]

7.1.5.2) Em relação à esta moradia este informante é: Proprietário

7.1.5.3) Idade deste informante: 60

7.1.5.4) Sexo: Feminino

7.1.5.5) Vínculo empregatício: Aposentado

7.1.5.6) Renda somada de todos os que moram na família: 1 SM

7.1.5.7) Condição da moradia: Própria

7.1.5.8) Há quanto tempo vive neste local? 40

7.1.5.9) Onde vivia antes de vir morar aqui? Comunidade

7.1.5.10) Local de nascimento: Gaviao bonito

7.1.6) Percepção deste informante

7.1.6.1) Qual a sua percepção em relação à via atual? Agurada a estrada. A estada atual estraga o carro

7.1.6.2) Há problemas de manutenção na via atual? Sim

7.1.6.3) Descrever problemas de manutenção na via atual? Buracos

7.1.6.4) Há problemas de segurança na via atual? Não

7.1.6.5) Descrição dos problemas de segurança na via atual? Não se aplica

7.1.6.6) Há elevado fluxo de veículos? Sim

7.1.6.7) Especificar o tipo de fluxo de veículos (passeio, carga, etc): Caminhão e carros e motos

7.1.6.8) Há outros problemas relacionados à via atual? Não

7.1.6.9) Descrição de outros problemas de segurança na via atual? Não se aplica

7.1.6.10) Impactos do empreendimento sobre esta residência: Não se aplica

QUESTIONÁRIO SOCIOECONÔMICO	Código da Propriedade (conforme Projeto de Desapropriação) 80

7.1.6.11) Observações complementares: Nenhuma observação sobre esta moradia

7.1.7) Foto:

Fonte: Bruna Tays Silva/2020

8) DADOS DO CADASTRADOR

Nome Completo: Bruna Tays Silva Data Cadastramento: 29/04/2020

QUESTIONÁRIO SOCIOECONÔMICO	Código da Propriedade (conforme Projeto de Desapropriação) 81

I - Características da propriedade

1) EMPREENDIMENTO

Implantação de rodovia - PR-160 - Imbaú/Reserva

2) INFORMAÇÕES DA PROPRIEDADE

Nome do proprietário	Comunidade/Localidade	Município/UF
[redacted]	Imbú	Reserva/PR

Endereço completo: Estrada José Lacerda

Imóvel	Área (hectares)	Matrícula/UF	Situação documental
Rural	0,32	Não informado	Recibo de Pagamento

3) IDENTIFICAÇÂO DO ENTREVISTADO

Nome	Telefone
[redacted]	[redacted]

Endereço completo	Município/UF
Estrada José Lacerda	Reserva/PR

Qual a categoria do entrevistado	Categoria de não proprietário	Qual o vínculo do entrvistado com o imóvel
Proprietário	Não se aplica	Residencial

4) USOS DA PROPRIEDADE

4.1) Quais são os principais usos da propriedade

Residencial

4.2) Levantamento de dados dos usos da propriedade

Atividade de Uso	Nº de Animais	Produtividade Estimada	Destino da Produção	Renda média bruta
Não se aplica	Não se aplica	Não se aplica	Não se aplica	Não se aplica
Não se aplica	Não se aplica	Não se aplica	Não se aplica	Não se aplica
Gado Bovino	Não se aplica	Não se aplica	Não se aplica	Não se aplica
Gado Leiteiro	Não se aplica	Não se aplica	Não se aplica	Não se aplica
Caprinos	Não se aplica	Não se aplica	Não se aplica	Não se aplica
Ovinos	Não se aplica	Não se aplica	Não se aplica	Não se aplica
Suínos	Não se aplica	Não se aplica	Não se aplica	Não se aplica
Aves	50	Não informado	Consumo	Não informado
Leite	Não se aplica	Não se aplica	Não se aplica	Não se aplica
Queijo	Não se aplica	Não se aplica	Não se aplica	Não se aplica
Ovos	Não se aplica	1	Consumo doméstico	Não informado
Mel	Não se aplica	Não se aplica	Não se aplica	Não se aplica

4.3) O proprietário faz uso de agrotóxico? Não

4.3.1) Quais? Não se aplica

4.3.2) Qual a destinação das embalagens? Não se aplica

QUESTIONÁRIO SOCIOECONÔMICO	Código da Propriedade (conforme Projeto de Desapropriação) 81

I - Características da propriedade

4.4) O proprietário desenvolve atividade econômica apenas nesta propriedade? Sim

4.5) Se não, especificar (se próprio, de terceiros, atividade desenvolvida, qual o tamanho da área utilizada, qual a renda obtida, quanto paga pela uso da área): Não se aplica

4.6) Possibilidade da remoção/relocação em imóvel próprio ou cedido: Não

4.7) Na propriedade existem benfeitorias não reprodutivas (casas, galpões, estufas, garagens, entre outros): Sim

4.7.1) Quais tipos? Casas

4.7.2) Quais? Casa de frente para estrada

4.7.3) As benfeitorias não reprodutivas encontram-se: Não se enquadra em nenhuma situação de risco

5) Observações sobre a propriedade e a produção:

Não produz para renda. Somente para o consumo. A faixa de domínio atingirá parte frontal da propriedade. A faixa não edificante deverá atingir pátio da residência. Atingirá casa em madeira a frente da via. Parece estar abandonada.

6) NÚMERO DE CASAS NA PROPRIEDADE

6.1) Tem casa na propriedade? Sim

6.2) Quantas casas permanentemente ocupadas existem na propriedade? 3

6.3) Quantas casas ocasionalmente ocupadas existem na propriedade? 0

6.4) Quantas casas desocupadas existem na propriedade? 2

6.5) Total de casas na propriedade: 5

6.6) Número de casas cadastradas nesta propriedade: (apenas casas permanentemente ocupadas) 4

7) Foto:

Fonte: Carolina Iarosz/2020

QUESTIONÁRIO SOCIOECONÔMICO	Código da Propriedade (conforme Projeto de Desapropriação) 81

II - Características das moradias desta propriedade

7) HABITAÇÃO/MORADIA

7.1) Características da 1ª moradia (Ficha 81.1) da propriedade [redacted] (Ficha 81)

7.1.1) Aspectos físicos

7.1.1.1) Qual o tamanho da residência em m2? 80

7.1.1.2) Qual o material que predomina na construção das paredes externas? Madeira

7.1.1.3) Qual o material da cobertura? Telhas de fibrocimento

7.1.1.4) Qual o material do piso: Assoalho de Madeira

7.1.1.5) Condição geral da moradia? Boa

7.1.2) Saneamento básico

7.1.2.1) Origem da fonte d'água para esta moradia: Rservatório comunitário

7.1.2.2) A água que abastece a residência está próxima a estrada atual? Não

7.1.2.3) Obs sobre a água que abastece a residência próxima a estrada atual: Nada consta

7.1.2.4) Tem banheiro interno? Sim

7.1.2.5) Esgoto encanado? Não

7.1.2.6) Qual a destinação do esgoto? Fossa séptica

7.1.2.7) Existe coleta de lixo? Sim

7.1.2.8) Qual a destinação do lixo? Coleta pública

7.1.3) Telefonia, Internet e mobilidade

7.1.3.1) Possui atendimento de serviço de telefonia? Não

7.1.3.2) Condições do serviço de telefonia: Não se aplica

7.1.3.3) Tem acesso a internet no local? Sim

7.1.3.4) Condições do serviço de Internet: Regular

7.1.3.5) Possui atendimento por transporte público? Sim

7.1.3.6) Condições do serviço de transporte público: Boa

7.1.3.7) Quais as formas de deslocamento mais utilizadas? Veiculo próprio

7.1.4) Atendimento à saúde e assistência social

7.1.4.1)) Existe creches ou CMEIs próximos a moradia? Não

7.1.4.2)) Para tratamento médico ou de urgência, a quais serviços de saúde recorre e onde? Reserva

7.1.4.3) Existe unidade de Saúde próximo a moradia? Sim

7.1.4.4) Como considera a estrutura física da Unidade de saúde? Boa

7.1.4.5) Como considera os serviços prestados pela Unidade de Saúde? Boa

7.1.4.6) Qual a sua percepção geral sobre os equipamento públicos presentes no bairro/região? Atendimento médico no Imbu. Quando precisa de um remédio

7.1.4.7) Moradores com problemas de saúde, deficiência ou invalidez nesta moradia? Não

7.1.4.8) Qual problema? Não se aplica

7.1.4.9) O responsável/arrimo de família ou algum membro está registrado no Cadastro Único (CadÚnico): Não

7.1.4.10) Beneficiário de programas públicos de auxílio? Não

7.1.4.11) Qual? Não se aplica

7.1.4.12) Qual o valor do programa de auxílio? Não se aplica

7.1.4.13) Recebe auxílio-doença? Não

7.1.4.14) Valor do auxílio-doença? Não se aplica

7.1.4.15) Recebe auxílio-doença desde quando? Não se aplica

7.1.4.16) Possui atendimento socioassistencial familiar (CRAS, CREAS, CAPS, etc)? Não

7.1.4.17) Qual o valor do atendimento socioassistencial familiar? Não se aplica

7.1.4.18) Qual a instituição do atendimento socioassistencial familiar? Não se aplica

7.1.4.19) Algum membro da família é portador de necessidades especiais ou doenças crônicas? Não

7.1.4.20) Portador de necessidades especiais ou doenças crônicas faz tratamento? RC48 (Portador de necessidades especiais ou doenças crônicas faz tratamento?) Não se aplica

7.1.4,21) Qual doença do membro da família portador de necessidades especiais ou doenças crônicas? Não se aplica

7.1.4.22) Qual o nome do membro da família portador de necessidades especiais ou doenças crônicas? Não se aplica

7.1.5) Identificação do informante para esta moradia

7.1.5.1) Nome do informante [redacted]

7.1.5.2) Em relação à esta moradia este informante é: Proprietário

7.1.5.3) Idade deste informante: 55

7.1.5.4) Sexo: Masculino

7.1.5.5) Vínculo empregatício: Autonômo

7.1.5.6) Renda somada de todos os que moram na família: 2 SM

7.1.5.7) Condição da moradia: Própria

7.1.5.8) Há quanto tempo vive neste local? 39

7.1.5.9) Onde vivia antes de vir morar aqui? Coqueiros, Reserva

7.1.5.10) Local de nascimento: Coqueiros

7.1.6) Percepção deste informante

7.1.6.1) Qual a sua percepção em relação à via atual? Muito ruim

7.1.6.2) Há problemas de manutenção na via atual? Sim

7.1.6.3) Descrever problemas de manutenção na via atual? Pouca

7.1.6.4) Há problemas de segurança na via atual? Não

7.1.6.5) Descrição dos problemas de segurança na via atual? Não se aplica

7.1.6.6) Há elevado fluxo de veículos? Sim

7.1.6.7) Especificar o tipo de fluxo de veículos (passeio, carga, etc): Muita carreta, muito carro pequeno

7.1.6.8) Há outros problemas relacionados à via atual? Não

7.1.6.9) Descrição de outros problemas de segurança na via atual? Não se aplica

QUESTIONÁRIO SOCIOECONÔMICO	Código da Propriedade (conforme Projeto de Desapropriação) 81

7.1.6.10) Impactos do empreendimento sobre esta residência: Não se aplica

7.1.6.11) Observações complementares: Lote com 5 casas, um único documento no nome do sogro falecido. Filha herdeira falecida também

7.1.7) Foto:

Fonte: Carolina Iarosz/2020

QUESTIONÁRIO SOCIOECONÔMICO	Código da Propriedade (conforme Projeto de Desapropriação) 81

7.2) Características da 2ª moradia (Ficha 81.2) da propriedade [redacted] (Ficha 81)

7.2.1) Aspectos físicos

7.2.1.1) Qual o tamanho da residência em m2? 70

7.2.1.2) Qual o material que predomina na construção das paredes externas? Alvenaria e Concreto

7.2.1.3) Qual o material da cobertura? Telhas de fibrocimento

7.2.1.4) Qual o material do piso: Concreto com Revestimento

7.2.1.5) Condição geral da moradia? Boa

7.2.2) Saneamento básico

7.2.2.1) Origem da fonte d'água para esta moradia: Rservatório comunitário

7.2.2.2) A água que abastece a residência está próxima a estrada atual? Não

7.2.2.3) Obs sobre a água que abastece a residência próxima a estrada atual: Nada consta

7.2.2.4) Tem banheiro interno? Sim

7.2.2.5) Esgoto encanado? Não

7.2.2.6) Qual a destinação do esgoto? Fossa séptica

7.2.2.7) Existe coleta de lixo? Sim

7.2.2.8) Qual a destinação do lixo? Coleta pública

7.2.3) Telefonia, Internet e mobilidade

7.2.3.1) Possui atendimento de serviço de telefonia? Não

7.2.3.2) Condições do serviço de telefonia: Não se aplica

7.2.3.3) Tem acesso a internet no local? Sim

7.2.3.4) Condições do serviço de Internet: Boa

7.2.3.5) Possui atendimento por transporte público? Sim

7.2.3.6) Condições do serviço de transporte público: Boa

7.2.3.7) Quais as formas de deslocamento mais utilizadas? Moto

7.2.4) Atendimento à saúde e assistência social

7.2.4.1)) Existe creches ou CMEIs próximos a moradia? Não

7.2.4.2)) Para tratamento médico ou de urgência, a quais serviços de saúde recorre e onde? Reserva, posto de Imbu

7.2.4.3) Existe unidade de Saúde próximo a moradia? Sim

7.2.4.4) Como considera a estrutura física da Unidade de saúde? Boa

7.2.4.5) Como considera os serviços prestados pela Unidade de Saúde? Boa

7.2.4.6) Qual a sua percepção geral sobre os equipamento públicos presentes no bairro/região?

7.2.4.7) Moradores com problemas de saúde, deficiência ou invalidez nesta moradia? Não

7.2.4.8) Qual problema? Não se aplica

7.2.4.9) O responsável/arrimo de família ou algum membro está registrado no Cadastro Único (CadÚnico): Não

7.2.4.10) Beneficiário de programas públicos de auxílio? Não

7.2.4.12) Qual o valor do programa de auxílio? Não se aplica

7.2.4.13) Recebe auxílio-doença? Não

7.2.4.14) Valor do auxílio-doença? Não se aplica

7.2.4.15) Recebe auxílio-doença desde quando? Não se aplica

7.2.4.16) Possui atendimento socioassistencial familiar (CRAS, CREAS, CAPS, etc)? Não

7.2.4.17) Qual o valor do atendimento socioassistencial familiar? Não se aplica

7.2.4.18) Qual a instituição do atendimento socioassistencial familiar? Não se aplica

7.2.4.19) Algum membro da família é portador de necessidades especiais ou doenças crônicas? Não

7.2.4.20) Portador de necessidades especiais ou doenças crônicas faz tratamento? RC48 (Portador de necessidades especiais ou doenças crônicas faz tratamento?) Não se aplica

7.2.4,21) Qual doença do membro da família portador de necessidades especiais ou doenças crônicas? Não se aplica

7.2.4.22) Qual o nome do membro da família portador de necessidades especiais ou doenças crônicas? Não se aplica

7.2.5) Identificação do informante para esta moradia

7.2.5.1) Nome do informante: [redacted]

7.2.5.2) Em relação à esta moradia este informante é: Proprietário

7.2.5.3) Idade deste informante: Não informado

7.2.5.4) Sexo: Masculino

7.2.5.5) Vínculo empregatício: Não informado

7.2.5.6) Renda somada de todos os que moram na família: Sem rendimento

7.2.5.7) Condição da moradia: Própria

7.2.5.8) Há quanto tempo vive neste local? 28

7.2.5.9) Onde vivia antes de vir morar aqui? Não informado

7.2.5.10) Local de nascimento: Não informado

7.2.6) Percepção deste informante

7.2.6.1) Qual a sua percepção em relação à via atual? Nenhuma observação

7.2.6.2) Há problemas de manutenção na via atual? Sim

7.2.6.3) Descrever problemas de manutenção na via atual? Necessidade de eliminar a poeira

7.2.6.4) Há problemas de segurança na via atual? Não

7.2.6.5) Descrição dos problemas de segurança na via atual? Não se aplica

7.2.6.6) Há elevado fluxo de veículos? Sim

7.2.6.7) Especificar o tipo de fluxo de veículos (passeio, carga, etc): Principalmente caminhões que transportam madeira

7.2.6.8) Há outros problemas relacionados à via atual? Não

7.2.6.9) Descrição de outros problemas de segurança na via atual? Não se aplica

7.2.6.10) Impactos do empreendimento sobre esta residência: Não se aplica

7.2.6.11) Observações complementares: Nenhuma observação sobre esta moradia

7.2.7) Foto:

QUESTIONÁRIO SOCIOECONÔMICO	Código da Propriedade (conforme Projeto de Desapropriação) 81

Fonte: Carolina Iarosz/2020

QUESTIONÁRIO SOCIOECONÔMICO	Código da Propriedade (conforme Projeto de Desapropriação) 81

7.3) Características da 3ª moradia (Ficha 81.3) da propriedade [redacted] (Ficha 81)

7.3.1) Aspectos físicos

7.3.1.1) Qual o tamanho da residência em m2? 60

7.3.1.2) Qual o material que predomina na construção das paredes externas? Madeira

7.3.1.3) Qual o material da cobertura? Telhas de fibrocimento

7.3.1.4) Qual o material do piso: Assoalho de Madeira

7.3.1.5) Condição geral da moradia? Boa

7.3.2) Saneamento básico

7.3.2.1) Origem da fonte d'água para esta moradia: Rservatório comunitário

7.3.2.2) A água que abastece a residência está próxima a estrada atual? Não

7.3.2.3) Obs sobre a água que abastece a residência próxima a estrada atual: Nada consta

7.3.2.4) Tem banheiro interno? Sim

7.3.2.5) Esgoto encanado? Não

7.3.2.6) Qual a destinação do esgoto? Fossa séptica

7.3.2.7) Existe coleta de lixo? Sim

7.3.2.8) Qual a destinação do lixo? Coleta pública

7.3.3) Telefonia, Internet e mobilidade

7.3.3.1) Possui atendimento de serviço de telefonia? Não

7.3.3.2) Condições do serviço de telefonia: Não se aplica

7.3.3.3) Tem acesso a internet no local? Sim

7.3.3.4) Condições do serviço de Internet: Boa

7.3.3.5) Possui atendimento por transporte público? Sim

7.3.3.6) Condições do serviço de transporte público: Boa

7.3.3.7) Quais as formas de deslocamento mais utilizadas? Moto

7.3.4) Atendimento à saúde e assistência social

7.3.4.1)) Existe creches ou CMEIs próximos a moradia? Não

7.3.4.2)) Para tratamento médico ou de urgência, a quais serviços de saúde recorre e onde? Reserva

7.3.4.3) Existe unidade de Saúde próximo a moradia? Sim

7.3.4.4) Como considera a estrutura física da Unidade de saúde? Boa

7.3.4.5) Como considera os serviços prestados pela Unidade de Saúde? Boa

7.3.4.6) Qual a sua percepção geral sobre os equipamento públicos presentes no bairro/região?

7.3.4.7) Moradores com problemas de saúde, deficiência ou invalidez nesta moradia? Não

7.3.4.8) Qual problema? Não se aplica

7.3.4.9) O responsável/arrimo de família ou algum membro está registrado no Cadastro Único (CadÚnico): Não

7.3.4.10) Beneficiário de programas públicos de auxílio? Não

7.3.4.12) Qual o valor do programa de auxílio? Não se aplica

7.3.4.13) Recebe auxílio-doença? Não

7.3.4.14) Valor do auxílio-doença? Não se aplica

7.3.4.15) Recebe auxílio-doença desde quando? Não se aplica

7.3.4.16) Possui atendimento socioassistencial familiar (CRAS, CREAS, CAPS, etc)? Não

7.3.4.17) Qual o valor do atendimento socioassistencial familiar? Não se aplica

7.3.4.18) Qual a instituição do atendimento socioassistencial familiar? Não se aplica

7.3.4.19) Algum membro da família é portador de necessidades especiais ou doenças crônicas? Não

7.3.4.20) Portador de necessidades especiais ou doenças crônicas faz tratamento? RC48 (Portador de necessidades especiais ou doenças crônicas faz tratamento?) Não se aplica

7.3.4,21) Qual doença do membro da família portador de necessidades especiais ou doenças crônicas? Não se aplica

7.3.4.22) Qual o nome do membro da família portador de necessidades especiais ou doenças crônicas? Não se aplica

7.3.5) Identificação do informante para esta moradia

7.3.5.1) Nome do informante [redacted]

7.3.5.2) Em relação à esta moradia este informante é: Proprietário

7.3.5.3) Idade deste informante: 55

7.3.5.4) Sexo: Masculino

7.3.5.5) Vínculo empregatício: Não informado

7.3.5.6) Renda somada de todos os que moram na família: 2 SM

7.3.5.7) Condição da moradia: Própria

7.3.5.8) Há quanto tempo vive neste local? 15

7.3.5.9) Onde vivia antes de vir morar aqui? José Lacerda

7.3.5.10) Local de nascimento: Coqueiros

7.3.6) Percepção deste informante

7.3.6.1) Qual a sua percepção em relação à via atual? Nenhuma observação

7.3.6.2) Há problemas de manutenção na via atual? Sim

7.3.6.3) Descrever problemas de manutenção na via atual? Necessidade de eliminar a poeira

7.3.6.4) Há problemas de segurança na via atual? Não

7.3.6.5) Descrição dos problemas de segurança na via atual? Não se aplica

7.3.6.6) Há elevado fluxo de veículos? Sim

7.3.6.7) Especificar o tipo de fluxo de veículos (passeio, carga, etc): Principalmente caminhões que transportam madeira

7.3.6.8) Há outros problemas relacionados à via atual? Não

7.3.6.9) Descrição de outros problemas de segurança na via atual? Não se aplica

7.3.6.10) Impactos do empreendimento sobre esta residência: Não se aplica

7.3.6.11) Observações complementares: Nenhuma observação sobre esta moradia

7.3.7) Foto:

QUESTIONÁRIO SOCIOECONÔMICO	Código da Propriedade (conforme Projeto de Desapropriação) 81

Fonte: Carolina Iarosz/2020

QUESTIONÁRIO SOCIOECONÔMICO	Código da Propriedade (conforme Projeto de Desapropriação) 81

7.4) Características da 4ª moradia (Ficha 81.4) da propriedade [redacted] (Ficha 81)

7.4.1) Aspectos físicos

7.4.1.1) Qual o tamanho da residência em m2? 25

7.4.1.2) Qual o material que predomina na construção das paredes externas? Madeira

7.4.1.3) Qual o material da cobertura? Telhas de fibrocimento

7.4.1.4) Qual o material do piso: Assoalho de Madeira

7.4.1.5) Condição geral da moradia? Péssima

7.4.2) Saneamento básico

7.4.2.1) Origem da fonte d'água para esta moradia: Nascente

7.4.2.2) A água que abastece a residência está próxima a estrada atual? Não

7.4.2.3) Obs sobre a água que abastece a residência próxima a estrada atual: Nada consta

7.4.2.4) Tem banheiro interno? Sim

7.4.2.5) Esgoto encanado? Não

7.4.2.6) Qual a destinação do esgoto? Fossa séptica

7.4.2.7) Existe coleta de lixo? Não

7.4.2.8) Qual a destinação do lixo? Enterra

7.4.3) Telefonia, Internet e mobilidade

7.4.3.1) Possui atendimento de serviço de telefonia? Sim

7.4.3.2) Condições do serviço de telefonia: Boa

7.4.3.3) Tem acesso a internet no local? Sim

7.4.3.4) Condições do serviço de Internet: Boa

7.4.3.5) Possui atendimento por transporte público? Sim

7.4.3.6) Condições do serviço de transporte público: Boa

7.4.3.7) Quais as formas de deslocamento mais utilizadas? Veiculo próprio

7.4.4) Atendimento à saúde e assistência social

7.4.4.1)) Existe creches ou CMEIs próximos a moradia? Não

7.4.4.2)) Para tratamento médico ou de urgência, a quais serviços de saúde recorre e onde? Cidade Reserva

7.4.4.3) Existe unidade de Saúde próximo a moradia? Boa

7.4.4.4) Como considera a estrutura física da Unidade de saúde? Boa

7.4.4.5) Como considera os serviços prestados pela Unidade de Saúde? Boa

7.4.4.6) Qual a sua percepção geral sobre os equipamento públicos presentes no bairro/região? Boa

7.4.4.7) Moradores com problemas de saúde, deficiência ou invalidez nesta moradia? Não

7.4.4.8) Qual problema? Não se aplica

7.4.4.9) O responsável/arrimo de família ou algum membro está registrado no Cadastro Único (CadÚnico): Não

7.4.4.10) Beneficiário de programas públicos de auxílio? Não

7.4.4.12) Qual o valor do programa de auxílio? Não se aplica

7.4.4.13) Recebe auxílio-doença? Não

7.4.4.14) Valor do auxílio-doença? Não se aplica

7.4.4.15) Recebe auxílio-doença desde quando? Não se aplica

7.4.4.16) Possui atendimento socioassistencial familiar (CRAS, CREAS, CAPS, etc)? Não

7.4.4.17) Qual o valor do atendimento socioassistencial familiar? Não se aplica

7.4.4.18) Qual a instituição do atendimento socioassistencial familiar? Não se aplica

7.4.4.19) Algum membro da família é portador de necessidades especiais ou doenças crônicas? Não

7.4.4.20) Portador de necessidades especiais ou doenças crônicas faz tratamento? RC48 (Portador de necessidades especiais ou doenças crônicas faz tratamento?) Não se aplica

7.4.4,21) Qual doença do membro da família portador de necessidades especiais ou doenças crônicas? Não se aplica

7.4.4.22) Qual o nome do membro da família portador de necessidades especiais ou doenças crônicas? Não se aplica

7.4.5) Identificação do informante para esta moradia

7.4.5.1) Nome do informante [redacted]

7.4.5.2) Em relação à esta moradia este informante é: Vizinho

7.4.5.3) Idade deste informante: Não informado

7.4.5.4) Sexo: Masculino

7.4.5.5) Vínculo empregatício: Não informado

7.4.5.6) Renda somada de todos os que moram na família: Não sabe

7.4.5.7) Condição da moradia: Própria

7.4.5.8) Há quanto tempo vive neste local? Não informado

7.4.5.9) Onde vivia antes de vir morar aqui? Não informado

7.4.5.10) Local de nascimento: Não informado

7.4.6) Percepção deste informante

7.4.6.1) Qual a sua percepção em relação à via atual? Nenhuma observação

7.4.6.2) Há problemas de manutenção na via atual? Sim

7.4.6.3) Descrever problemas de manutenção na via atual? Necessidade de eliminar a poeira

7.4.6.4) Há problemas de segurança na via atual? Não

7.4.6.5) Descrição dos problemas de segurança na via atual? Não se aplica

7.4.6.6) Há elevado fluxo de veículos? Sim

7.4.6.7) Especificar o tipo de fluxo de veículos (passeio, carga, etc): Principalmente caminhões que transportam madeira

7.4.6.8) Há outros problemas relacionados à via atual? Não

7.4.6.9) Descrição de outros problemas de segurança na via atual? Não se aplica

7.4.6.10) Impactos do empreendimento sobre esta residência: A residência secundária da família será desapropriada

7.4.6.11) Observações complementares: Residência na beira da estrada sem moradores. O proprietário mora em outro município e a casa está localizada na propriedade d[redacted]

7.4.7) Foto:

QUESTIONÁRIO SOCIOECONÔMICO	Código da Propriedade (conforme Projeto de Desapropriação) 81

Fonte: Carolina Iarosz/2020

8) DADOS DO CADASTRADOR

Nome Completo: Carolina Iarosz Data Cadastramento: 29/04/2020

QUESTIONÁRIO SOCIOECONÔMICO	Código da Propriedade (conforme Projeto de Desapropriação) 82

I - Características da propriedade

1) EMPREENDIMENTO

Implantação de rodovia - PR-160 - Imbaú/Reserva

2) INFORMAÇÕES DA PROPRIEDADE

Nome do proprietário	Comunidade/Localidade	Município/UF
[redacted]	Imbú	Reserva/PR

Endereço completo

PR 160

Imóvel	Área (hectares)	Matrícula/UF	Situação documental
Rural	12,26	Não informado	Escritura registrada

3) IDENTIFICAÇÂO DO ENTREVISTADO

Nome	Telefone
Informação fornecida pelo vizinho	Não informado
Endereço completo	**Município/UF**
mora prox Colégio das irmãs	Reserva/PR

Qual a categoria do entrevistado	Categoria de não proprietário	Qual o vínculo do entrvistado com o imóvel
proprietário	Não se aplica	Agricultura

4) USOS DA PROPRIEDADE

4.1) Quais são os principais usos da propriedade

Agricultura

4.2) Levantamento de dados dos usos da propriedade

Atividade de Uso	Nº de Animais	Produtividade Estimada	Destino da Produção	Renda média bruta
Milho	Não se aplica	Não se aplica	Não informado	Não informado
Eucalipto	Não se aplica	Não informado	Não informado	Não informado
Gado Bovino	Não se aplica	Não se aplica	Não se aplica	Não se aplica
Gado Leiteiro	Não se aplica	Não se aplica	Não se aplica	Não se aplica
Caprinos	Não se aplica	Não se aplica	Não se aplica	Não se aplica
Ovinos	Não se aplica	Não se aplica	Não se aplica	Não se aplica
Suínos	Não se aplica	Não se aplica	Não se aplica	Não se aplica
Aves	Não se aplica	Não se aplica	Não se aplica	Não se aplica
Leite	Não se aplica	Não se aplica	Não se aplica	Não se aplica
Queijo	Não se aplica	Não se aplica	Não se aplica	Não se aplica
Ovos	Não se aplica	Não se aplica	Não se aplica	Não se aplica
Mel	Não se aplica	Não se aplica	Não se aplica	Não se aplica

4.3) O proprietário faz uso de agrotóxico? Não

4.3.1) Quais? Não se aplica

4.3.2) Qual a destinação das embalagens? Não se aplica

QUESTIONÁRIO SOCIOECONÔMICO	Código da Propriedade (conforme Projeto de Desapropriação) **82**

I - Características da propriedade

4.4) O proprietário desenvolve atividade econômica apenas nesta propriedade? Sim

4.5) Se não, especificar (se próprio, de terceiros, atividade desenvolvida, qual o tamanho da área utilizada, qual a renda obtida, quanto paga pela uso da área): Não se aplica

4.6) Possibilidade da remoção/relocação em imóvel próprio ou cedido: Sim

4.7) Na propriedade existem benfeitorias não reprodutivas (casas, galpões, estufas, garagens, entre outros): Não

4.7.1) Quais tipos? Não se aplica

4.7.2) Quais? Não se aplica

4.7.3) As benfeitorias não reprodutivas encontram-se: Não se enquadra em nenhuma situação de risco

5) Observações sobre a propriedade e a produção:

A faixa de domínio atingirá parte frontal da propriedade. A faixa não edificante deverá atingir área de plantio de eucalipto. Atingirá área de plantio de eucalipto.

6) NÚMERO DE CASAS NA PROPRIEDADE

6.1) Tem casa na propriedade? Não

6.2) Quantas casas permanentemente ocupadas existem na propriedade? 0

6.3) Quantas casas ocasionalmente ocupadas existem na propriedade? 0

6.4) Quantas casas desocupadas existem na propriedade? 0

6.5) Total de casas na propriedade: 0

6.6) Número de casas cadastradas nesta propriedade: (apenas casas permanentemente ocupadas) 0

7) Foto:

Fonte: José Renato Teixeira da Silva/2020

8) DADOS DO CADASTRADOR

Nome Completo: José Renato Teixeira da Silva Data Cadastramento: 29/04/2020

QUESTIONÁRIO SOCIOECONÔMICO	Código da Propriedade (conforme Projeto de Desapropriação) 83

I - Características da propriedade

1) EMPREENDIMENTO

Implantação de rodovia - PR-160 - Imbaú/Reserva

2) INFORMAÇÕES DA PROPRIEDADE

Nome do proprietário	Comunidade/Localidade	Município/UF
Agostinho de Morais Lacerda	Imbú	Reserva/PR

Endereço completo

Rodovia PR-160, Imbú

Imóvel	Área (hectares)	Matrícula/UF	Situação documental
Rural	6,79	4806 (RI de Reserva)	Escritura registrada

3) IDENTIFICAÇÂO DO ENTREVISTADO

Nome	Telefone
[redacted]	[redacted]

Endereço completo	Município/UF
Telêmaco Borba	Telêmaco Borba/PR

Qual a categoria do entrevistado	Categoria de não proprietário	Qual o vínculo do entrvistado com o imóvel
Proprietário	Não se aplica	Agropecuária

4) USOS DA PROPRIEDADE

4.1) Quais são os principais usos da propriedade

Agropecuária

4.2) Levantamento de dados dos usos da propriedade

Atividade de Uso	Nº de Animais	Produtividade Estimada	Destino da Produção	Renda média bruta
Milho e aveia para	Não se aplica	Não se aplica	Não informado	Não informado
Laranja poucan	Não se aplica	Não informado	Não informado	Não informado
Gado Bovino	Não se aplica	Não se aplica	Não se aplica	Não se aplica
Gado Leiteiro	Não se aplica	Não se aplica	Não se aplica	Não se aplica
Caprinos	Não se aplica	Não se aplica	Não se aplica	Não se aplica
Ovinos	50	Não se aplica	Comunidade	7000
Suínos	Não se aplica	Não se aplica	Não se aplica	Não se aplica
Aves	100	Não informado	Comunidade	Não informado
Leite	Não se aplica	Não se aplica	Não se aplica	Não se aplica
Queijo	Não se aplica	Não se aplica	Não se aplica	Não se aplica
Ovos	Não se aplica	20	Consumo doméstico	Não informado
Mel	Não se aplica	Não se aplica	Não se aplica	Não se aplica

4.3) O proprietário faz uso de agrotóxico? Não

4.3.1) Quais? Não se aplica

4.3.2) Qual a destinação das embalagens? Não se aplica

QUESTIONÁRIO SOCIOECONÔMICO	Código da Propriedade (conforme Projeto de Desapropriação) **83**

I - Características da propriedade

4.4) O proprietário desenvolve atividade econômica apenas nesta propriedade? Sim

4.5) Se não, especificar (se próprio, de terceiros, atividade desenvolvida, qual o tamanho da área utilizada, qual a renda obtida, quanto paga pela uso da área): Não se aplica

4.6) Possibilidade da remoção/relocação em imóvel próprio ou cedido: Não

4.7) Na propriedade existem benfeitorias não reprodutivas (casas, galpões, estufas, garagens, entre outros): Sim

4.7.1) Quais tipos? 3 casas, 1 garagem , 1 paiol e 1 casa para os carneiros

4.7.2) Quais? Não se aplica

4.7.3) As benfeitorias não reprodutivas encontram-se: Não se enquadra em nenhuma situação de risco

5) Observações sobre a propriedade e a produção:

Propriedade fez a doação do terreno para a igreja. A faixa de domínio atingirá parte frontal da propriedade. A faixa não edificante deverá atingir área de mata nativa e pasto de ovinos. Cerca com mourão em madeira e fios de arame. Proprietário reside em Telêmaco Borba/PR

6) NÚMERO DE CASAS NA PROPRIEDADE

6.1) Tem casa na propriedade? Sim

6.2) Quantas casas permanentemente ocupadas existem na propriedade? 1

6.3) Quantas casas ocasionalmente ocupadas existem na propriedade? 1

6.4) Quantas casas desocupadas existem na propriedade? 1

6.5) Total de casas na propriedade: 3

6.6) Número de casas cadastradas nesta propriedade: (apenas casas permanentemente ocupadas) 2

7) Foto:

Fonte: Bruna Tays Silva/2020

QUESTIONÁRIO SOCIOECONÔMICO	Código da Propriedade (conforme Projeto de Desapropriação) 83

II - Características das moradias desta propriedade

7) HABITAÇÃO/MORADIA

7.1) Características da 1ª moradia (Ficha 83.1) da propriedade [redacted] (Ficha 83)

7.1.1) Aspectos físicos

7.1.1.1) Qual o tamanho da residência em m2? 45

7.1.1.2) Qual o material que predomina na construção das paredes externas? Madeira

7.1.1.3) Qual o material da cobertura? Telhas de fibrocimento

7.1.1.4) Qual o material do piso: Concreto com Revestimento

7.1.1.5) Condição geral da moradia? Boa

7.1.2) Saneamento básico

7.1.2.1) Origem da fonte d'água para esta moradia: Nascente

7.1.2.2) A água que abastece a residência está próxima a estrada atual? Não

7.1.2.3) Obs sobre a água que abastece a residência próxima a estrada atual: Nada consta

7.1.2.4) Tem banheiro interno? Sim

7.1.2.5) Esgoto encanado? Não

7.1.2.6) Qual a destinação do esgoto? Fossa séptica

7.1.2.7) Existe coleta de lixo? Sim

7.1.2.8) Qual a destinação do lixo? Coleta pública

7.1.3) Telefonia, Internet e mobilidade

7.1.3.1) Possui atendimento de serviço de telefonia? Não

7.1.3.2) Condições do serviço de telefonia: Não se aplica

7.1.3.3) Tem acesso a internet no local? Não

7.1.3.4) Condições do serviço de Internet: Não se aplica

7.1.3.5) Possui atendimento por transporte público? Sim

7.1.3.6) Condições do serviço de transporte público: Boa

7.1.3.7) Quais as formas de deslocamento mais utilizadas? Veiculo próprio

7.1.4) Atendimento à saúde e assistência social

7.1.4.1)) Existe creches ou CMEIs próximos a moradia? Não

7.1.4.2)) Para tratamento médico ou de urgência, a quais serviços de saúde recorre e onde? Postinho de saúde

7.1.4.3) Existe unidade de Saúde próximo a moradia? Sim

7.1.4.4) Como considera a estrutura física da Unidade de saúde? Boa

7.1.4.5) Como considera os serviços prestados pela Unidade de Saúde? Boa

7.1.4.6) Qual a sua percepção geral sobre os equipamento públicos presentes no bairro/região?

7.1.4.7) Moradores com problemas de saúde, deficiência ou invalidez nesta moradia? Sim

7.1.4.8) Qual problema? Diabetes

7.1.4.9) O responsável/arrimo de família ou algum membro está registrado no Cadastro Único (CadÚnico): Não

7.1.4.10) Beneficiário de programas públicos de auxílio? Não

7.1.4.11) Qual? Não se aplica

7.1.4.12) Qual o valor do programa de auxílio? Não se aplica

7.1.4.13) Recebe auxílio-doença? Não

7.1.4.14) Valor do auxílio-doença? Não se aplica

7.1.4.15) Recebe auxílio-doença desde quando? Não se aplica

7.1.4.16) Possui atendimento socioassistencial familiar (CRAS, CREAS, CAPS, etc)? Não

7.1.4.17) Qual o valor do atendimento socioassistencial familiar? Não se aplica

7.1.4.18) Qual a instituição do atendimento socioassistencial familiar? Não se aplica

7.1.4.19) Algum membro da família é portador de necessidades especiais ou doenças crônicas? Não

7.1.4.20) Portador de necessidades especiais ou doenças crônicas faz tratamento? RC48 (Portador de necessidades especiais ou doenças crônicas faz tratamento?) Não se aplica

7.1.4,21) Qual doença do membro da família portador de necessidades especiais ou doenças crônicas? Não se aplica

7.1.4.22) Qual o nome do membro da família portador de necessidades especiais ou doenças crônicas? Não se aplica

7.1.5) Identificação do informante para esta moradia

7.1.5.1) Nome do informante [redacted]

7.1.5.2) Em relação à esta moradia este informante é: Outro

7.1.5.3) Idade deste informante: 62

7.1.5.4) Sexo: Masculino

7.1.5.5) Vínculo empregatício: Autonômo

7.1.5.6) Renda somada de todos os que moram na família: 1 SM

7.1.5.7) Condição da moradia: Cedida

7.1.5.8) Há quanto tempo vive neste local? Não informado

7.1.5.9) Onde vivia antes de vir morar aqui? 30 dias no Local, na comunidade faxina fino

7.1.5.10) Local de nascimento: Reserva

7.1.6) Percepção deste informante

7.1.6.1) Qual a sua percepção em relação à via atual? Estrada está ruim, passa muito caminhão

7.1.6.2) Há problemas de manutenção na via atual? Sim

7.1.6.3) Descrever problemas de manutenção na via atual? Molham, e tapam o buraco

7.1.6.4) Há problemas de segurança na via atual? Não

7.1.6.5) Descrição dos problemas de segurança na via atual? Não se aplica

7.1.6.6) Há elevado fluxo de veículos? Sim

7.1.6.7) Especificar o tipo de fluxo de veículos (passeio, carga, etc): Caminhão e carros

7.1.6.8) Há outros problemas relacionados à via atual? Não

7.1.6.9) Descrição de outros problemas de segurança na via atual? Não se aplica

7.1.6.10) Impactos do empreendimento sobre esta residência: Não se aplica

QUESTIONÁRIO SOCIOECONÔMICO	Código da Propriedade (conforme Projeto de Desapropriação) 83

7.1.6.11) Observações complementares: Nenhuma observação sobre esta moradia

7.1.7) Foto:

Fonte: Bruna Tays Silva/2020

QUESTIONÁRIO SOCIOECONÔMICO	Código da Propriedade (conforme Projeto de Desapropriação) 83

7.2) Características da 2ª moradia (Ficha 83.2) da propriedade [redacted] (Ficha 83)

7.2.1) Aspectos físicos

7.2.1.1) Qual o tamanho da residência em m2? 200

7.2.1.2) Qual o material que predomina na construção das paredes externas? Alvenaria Sem Reboco

7.2.1.3) Qual o material da cobertura? Telhas de barro

7.2.1.4) Qual o material do piso: Concreto com Revestimento

7.2.1.5) Condição geral da moradia? Ótima

7.2.2) Saneamento básico

7.2.2.1) Origem da fonte d'água para esta moradia: Rservatório comunitário

7.2.2.2) A água que abastece a residência está próxima a estrada atual? Não

7.2.2.3) Obs sobre a água que abastece a residência próxima a estrada atual: Nada consta

7.2.2.4) Tem banheiro interno? Sim

7.2.2.5) Esgoto encanado? Não

7.2.2.6) Qual a destinação do esgoto? Fossa séptica

7.2.2.7) Existe coleta de lixo? Sim

7.2.2.8) Qual a destinação do lixo? Coleta pública

7.2.3) Telefonia, Internet e mobilidade

7.2.3.1) Possui atendimento de serviço de telefonia? Não

7.2.3.2) Condições do serviço de telefonia: Não se aplica

7.2.3.3) Tem acesso a internet no local? Não

7.2.3.4) Condições do serviço de Internet: Não se aplica

7.2.3.5) Possui atendimento por transporte público? Sim

7.2.3.6) Condições do serviço de transporte público: Boa

7.2.3.7) Quais as formas de deslocamento mais utilizadas? Transporte coletivo

7.2.4) Atendimento à saúde e assistência social

7.2.4.1)) Existe creches ou CMEIs próximos a moradia? Não

7.2.4.2)) Para tratamento médico ou de urgência, a quais serviços de saúde recorre e onde? Imbu atente uma vez na semana

7.2.4.3) Existe unidade de Saúde próximo a moradia? Sim

7.2.4.4) Como considera a estrutura física da Unidade de saúde? Boa

7.2.4.5) Como considera os serviços prestados pela Unidade de Saúde? Boa

7.2.4.6) Qual a sua percepção geral sobre os equipamento públicos presentes no bairro/região? Nao tem pronlema

7.2.4.7) Moradores com problemas de saúde, deficiência ou invalidez nesta moradia? Sim

7.2.4.8) Qual problema? Diabetes

7.2.4.9) O responsável/arrimo de família ou algum membro está registrado no Cadastro Único (CadÚnico): Não

7.2.4.10) Beneficiário de programas públicos de auxílio? Não

7.2.4.12) Qual o valor do programa de auxílio? Não se aplica

7.2.4.13) Recebe auxílio-doença? Não

7.2.4.14) Valor do auxílio-doença? Não se aplica

7.2.4.15) Recebe auxílio-doença desde quando? Não se aplica

7.2.4.16) Possui atendimento socioassistencial familiar (CRAS, CREAS, CAPS, etc)? Não

7.2.4.17) Qual o valor do atendimento socioassistencial familiar? Não se aplica

7.2.4.18) Qual a instituição do atendimento socioassistencial familiar? Não se aplica

7.2.4.19) Algum membro da família é portador de necessidades especiais ou doenças crônicas? Não

7.2.4.20) Portador de necessidades especiais ou doenças crônicas faz tratamento? RC48 (Portador de necessidades especiais ou doenças crônicas faz tratamento?) Não se aplica

7.2.4,21) Qual doença do membro da família portador de necessidades especiais ou doenças crônicas? Não se aplica

7.2.4.22) Qual o nome do membro da família portador de necessidades especiais ou doenças crônicas? Não se aplica

7.2.5) Identificação do informante para esta moradia

7.2.5.1) Nome do informante: [redacted]

7.2.5.2) Em relação à esta moradia este informante é: Proprietário

7.2.5.3) Idade deste informante: 60

7.2.5.4) Sexo: Feminino

7.2.5.5) Vínculo empregatício: Aposentado

7.2.5.6) Renda somada de todos os que moram na família: 1 SM

7.2.5.7) Condição da moradia: Própria

7.2.5.8) Há quanto tempo vive neste local? 40

7.2.5.9) Onde vivia antes de vir morar aqui? Comunidade

7.2.5.10) Local de nascimento: Gaviao bonito

7.2.6) Percepção deste informante

7.2.6.1) Qual a sua percepção em relação à via atual? Agurada a estrada. A estada atual estraga o carro

7.2.6.2) Há problemas de manutenção na via atual? Sim

7.2.6.3) Descrever problemas de manutenção na via atual? Buracos

7.2.6.4) Há problemas de segurança na via atual? Não

7.2.6.5) Descrição dos problemas de segurança na via atual? Não se aplica

7.2.6.6) Há elevado fluxo de veículos? Sim

7.2.6.7) Especificar o tipo de fluxo de veículos (passeio, carga, etc): Caminhão e carros e motos

7.2.6.8) Há outros problemas relacionados à via atual? Não

7.2.6.9) Descrição de outros problemas de segurança na via atual? Não se aplica

7.2.6.10) Impactos do empreendimento sobre esta residência: Não se aplica

7.2.6.11) Observações complementares: Nenhuma observação sobre esta moradia

7.2.7) Foto:

QUESTIONÁRIO SOCIOECONÔMICO	Código da Propriedade (conforme Projeto de Desapropriação) 83

Fonte: Bruna Tays Silva/2020

8) DADOS DO CADASTRADOR

Nome Completo: Bruna Tays Silva Data Cadastramento: 01/05/2020

QUESTIONÁRIO SOCIOECONÔMICO	Código da Propriedade (conforme Projeto de Desapropriação) 84

I - Características da propriedade

1) EMPREENDIMENTO

Implantação de rodovia - PR-160 - Imbaú/Reserva

2) INFORMAÇÕES DA PROPRIEDADE

Nome do proprietário	Comunidade/Localidade	Município/UF
[redacted]	Imbú	Reserva/PR

Endereço completo: Rodovia PR-160, Imbú

Imóvel	Área (hectares)	Matrícula/UF	Situação documental
Rural	575,85	29531 (RI de Reserva)	Escritura registrada

3) IDENTIFICAÇÂO DO ENTREVISTADO

Nome	Telefone
[redacted]	Não informado
Endereço completo	**Município/UF**
Rodovia PR-160, Imbú	Reserva/PR

Qual a categoria do entrevistado	Categoria de não proprietário	Qual o vínculo do entrvistado com o imóvel
Proprietário	Não se aplica	Agricultura

4) USOS DA PROPRIEDADE

4.1) Quais são os principais usos da propriedade

Agricultura

4.2) Levantamento de dados dos usos da propriedade

Atividade de Uso	Nº de Animais	Produtividade Estimada	Destino da Produção	Renda média bruta
Milho	Não se aplica	Não se aplica	Não informado	Não informado
Não se aplica	Não se aplica	Não se aplica	Não se aplica	Não se aplica
Gado Bovino	Não se aplica	Não se aplica	Não se aplica	Não se aplica
Gado Leiteiro	Não se aplica	Não se aplica	Não se aplica	Não se aplica
Caprinos	Não se aplica	Não se aplica	Não se aplica	Não se aplica
Ovinos	Não se aplica	Não se aplica	Não se aplica	Não se aplica
Suínos	Não se aplica	Não se aplica	Não se aplica	Não se aplica
Aves	Não se aplica	Não se aplica	Não se aplica	Não se aplica
Leite	Não se aplica	Não se aplica	Não se aplica	Não se aplica
Queijo	Não se aplica	Não se aplica	Não se aplica	Não se aplica
Ovos	Não se aplica	Não se aplica	Não se aplica	Não se aplica
Mel	Não se aplica	Não se aplica	Não se aplica	Não se aplica

4.3) O proprietário faz uso de agrotóxico? Não

4.3.1) Quais? Não se aplica

4.3.2) Qual a destinação das embalagens? Não se aplica

QUESTIONÁRIO SOCIOECONÔMICO	Código da Propriedade (conforme Projeto de Desapropriação) **84**

I - Características da propriedade

4.4) O proprietário desenvolve atividade econômica apenas nesta propriedade? Sim

4.5) Se não, especificar (se próprio, de terceiros, atividade desenvolvida, qual o tamanho da área utilizada, qual a renda obtida, quanto paga pela uso da área): Não se aplica

4.6) Possibilidade da remoção/relocação em imóvel próprio ou cedido: Sim

4.7) Na propriedade existem benfeitorias não reprodutivas (casas, galpões, estufas, garagens, entre outros): Sim

4.7.1) Quais tipos? Casa e galpão

4.7.2) Quais? Não se aplica

4.7.3) As benfeitorias não reprodutivas encontram-se: Não se enquadra em nenhuma situação de risco

5) Observações sobre a propriedade e a produção:

A faixa de domínio atingirá parte frontal da propriedade. A faixa não edificante deverá atingir área de plantio rotativo de grãos. Cerca com mourão em madeira e fios de arame liso. Porteiras de acesso área em ferro. Dentro dessa área existe duas casas de alveraria que são de terceiros.

6) NÚMERO DE CASAS NA PROPRIEDADE

6.1) Tem casa na propriedade? Não

6.2) Quantas casas permanentemente ocupadas existem na propriedade? 0

6.3) Quantas casas ocasionalmente ocupadas existem na propriedade? 0

6.4) Quantas casas desocupadas existem na propriedade? 0

6.5) Total de casas na propriedade: 0

6.6) Número de casas cadastradas nesta propriedade: (apenas casas permanentemente ocupadas) 0

7) Foto:

8) DADOS DO CADASTRADOR

Nome Completo: José Renato Teixeira da Silva Data Cadastramento: 01/05/2020

QUESTIONÁRIO SOCIOECONÔMICO	Código da Propriedade (conforme Projeto de Desapropriação) 85

I - Características da propriedade

1) EMPREENDIMENTO

Implantação de rodovia - PR-160 - Imbaú/Reserva

2) INFORMAÇÕES DA PROPRIEDADE

Nome do proprietário	Comunidade/Localidade	Município/UF
[redacted]	Imbú	Reserva/PR

Endereço completo

Rodovia PR-160, Imbú

Imóvel	Área (hectares)	Matrícula/UF	Situação documental
Rural	102,22	23762 (RI de Reserva)	Escritura registrada

3) IDENTIFICAÇÂO DO ENTREVISTADO

Nome	Telefone
[redacted]	Não informado

Endereço completo	Município/UF
Rua Alcino Guanabara 1596 Vila Hauer	Curitiba/PR

Qual a categoria do entrevistado	Categoria de não proprietário	Qual o vínculo do entrvistado com o imóvel
Proprietário	Não se aplica	Agropecuária

4) USOS DA PROPRIEDADE

4.1) Quais são os principais usos da propriedade

Agropecuária

4.2) Levantamento de dados dos usos da propriedade

Atividade de Uso	Nº de Animais	Produtividade Estimada	Destino da Produção	Renda média bruta
Soja	Não se aplica	Não informado	Ponta Grossa	Não informado
Não se aplica	Não se aplica	Não se aplica	Não se aplica	Não se aplica
Gado Bovino	1000	Não informado	Norte PR	Não informado
Gado Leiteiro	Não se aplica	Não informado	Não se aplica	Não se aplica
Caprinos	30	Não informado	Doméstico	Não informado
Ovinos	40	Não se aplica	Doméstico	Não informado
Suínos	Não se aplica	Não se aplica	Não se aplica	Não se aplica
Aves	Não se aplica	Não se aplica	Não se aplica	Não se aplica
Leite	Não se aplica	Não se aplica	Não se aplica	Não se aplica
Queijo	Não se aplica	Não se aplica	Não se aplica	Não se aplica
Ovos	Não se aplica	Não se aplica	Não se aplica	Não se aplica
Mel	Não se aplica	Não se aplica	Não se aplica	Não se aplica

4.3) O proprietário faz uso de agrotóxico? Sim

4.3.1) Quais? Herbicidas fungicidas fertilizantes na agricultura

4.3.2) Qual a destinação das embalagens? Ponta Grossa, devolve vendedor

QUESTIONÁRIO SOCIOECONÔMICO	Código da Propriedade (conforme Projeto de Desapropriação) 85

I - Características da propriedade

4.4) O proprietário desenvolve atividade econômica apenas nesta propriedade? Sim

4.5) Se não, especificar (se próprio, de terceiros, atividade desenvolvida, qual o tamanho da área utilizada, qual a renda obtida, quanto paga pela uso da área): Não se aplica

4.6) Possibilidade da remoção/relocação em imóvel próprio ou cedido: Sim

4.7) Na propriedade existem benfeitorias não reprodutivas (casas, galpões, estufas, garagens, entre outros): Sim

4.7.1) Quais tipos? 4 casas e 2 galpões

4.7.2) Quais? Não se aplica

4.7.3) As benfeitorias não reprodutivas encontram-se: Não se enquadra em nenhuma situação de risco

5) Observações sobre a propriedade e a produção:

Terra arrendada 60 alqueires. A faixa de domínio atingirá parte frontal da propriedade. A faixa não edificante deverá atingir área de plantio rotativo de grãos. Cerca com mourão em madeira e fios de arame liso. Porteiras de acesso área em ferro. Proprietário reside em Curitiba/PR

6) NÚMERO DE CASAS NA PROPRIEDADE

6.1) Tem casa na propriedade? Sim

6.2) Quantas casas permanentemente ocupadas existem na propriedade? 3

6.3) Quantas casas ocasionalmente ocupadas existem na propriedade? 0

6.4) Quantas casas desocupadas existem na propriedade? 0

6.5) Total de casas na propriedade: 3

6.6) Número de casas cadastradas nesta propriedade: (apenas casas permanentemente ocupadas) 3

7) Foto:

Fonte: José Renato Teixeira da Silva/2020

QUESTIONÁRIO SOCIOECONÔMICO	Código da Propriedade (conforme Projeto de Desapropriação) 85

II - Características das moradias desta propriedade

7) HABITAÇÃO/MORADIA

7.1) Características da 1ª moradia (Ficha 85.1) da propriedade [redacted] (Ficha 85)

7.1.1) Aspectos físicos

7.1.1.1) Qual o tamanho da residência em m2? 350

7.1.1.2) Qual o material que predomina na construção das paredes externas? Alvenaria e Concreto

7.1.1.3) Qual o material da cobertura? Telhas de barro

7.1.1.4) Qual o material do piso: Concreto com Revestimento

7.1.1.5) Condição geral da moradia? Ótima

7.1.2) Saneamento básico

7.1.2.1) Origem da fonte d'água para esta moradia: Nascente

7.1.2.2) A água que abastece a residência está próxima a estrada atual? Sim

7.1.2.3) Obs sobre a água que abastece a residência próxima a estrada atual: Risco de impacto pela Estrada, nascente atende 68 famílias do Embu. Cx d'água fica no cemitério 15 mil litros

7.1.2.4) Tem banheiro interno? Sim

7.1.2.5) Esgoto encanado? Não

7.1.2.6) Qual a destinação do esgoto? Fossa séptica

7.1.2.7) Existe coleta de lixo? Sim

7.1.2.8) Qual a destinação do lixo? Coleta pública

7.1.3) Telefonia, Internet e mobilidade

7.1.3.1) Possui atendimento de serviço de telefonia? Sim

7.1.3.2) Condições do serviço de telefonia: Boa

7.1.3.3) Tem acesso a internet no local? Sim

7.1.3.4) Condições do serviço de Internet: Boa

7.1.3.5) Possui atendimento por transporte público? Sim

7.1.3.6) Condições do serviço de transporte público: Boa

7.1.3.7) Quais as formas de deslocamento mais utilizadas? Veiculo próprio

7.1.4) Atendimento à saúde e assistência social

7.1.4.1)) Existe creches ou CMEIs próximos a moradia? Não

7.1.4.2)) Para tratamento médico ou de urgência, a quais serviços de saúde recorre e onde? Telêmaco Borba

7.1.4.3) Existe unidade de Saúde próximo a moradia? Não

7.1.4.4) Como considera a estrutura física da Unidade de saúde? Boa

7.1.4.5) Como considera os serviços prestados pela Unidade de Saúde? Boa

7.1.4.6) Qual a sua percepção geral sobre os equipamento públicos presentes no bairro/região? Ruim

7.1.4.7) Moradores com problemas de saúde, deficiência ou invalidez nesta moradia? Não

7.1.4.8) Qual problema? Não se aplica

7.1.4.9) O responsável/arrimo de família ou algum membro está registrado no Cadastro Único (CadÚnico): Não

7.1.4.10) Beneficiário de programas públicos de auxílio? Não

7.1.4.11) Qual? Não se aplica

7.1.4.12) Qual o valor do programa de auxílio? Não se aplica

7.1.4.13) Recebe auxílio-doença? Não

7.1.4.14) Valor do auxílio-doença? Não se aplica

7.1.4.15) Recebe auxílio-doença desde quando? Não se aplica

7.1.4.16) Possui atendimento socioassistencial familiar (CRAS, CREAS, CAPS, etc)? Não

7.1.4.17) Qual o valor do atendimento socioassistencial familiar? Não se aplica

7.1.4.18) Qual a instituição do atendimento socioassistencial familiar? Não se aplica

7.1.4.19) Algum membro da família é portador de necessidades especiais ou doenças crônicas? Não

7.1.4.20) Portador de necessidades especiais ou doenças crônicas faz tratamento? RC48 (Portador de necessidades especiais ou doenças crônicas faz tratamento?) Não se aplica

7.1.4,21) Qual doença do membro da família portador de necessidades especiais ou doenças crônicas? Não se aplica

7.1.4.22) Qual o nome do membro da família portador de necessidades especiais ou doenças crônicas? Não se aplica

7.1.5) Identificação do informante para esta moradia

7.1.5.1) Nome do informante: Proprietário

7.1.5.2) Em relação à esta moradia este informante é: Proprietário

7.1.5.3) Idade deste informante: 82

7.1.5.4) Sexo: Masculino

7.1.5.5) Vínculo empregatício: Aposentado

7.1.5.6) Renda somada de todos os que moram na família: 4 SM

7.1.5.7) Condição da moradia: Própria

7.1.5.8) Há quanto tempo vive neste local? 32

7.1.5.9) Onde vivia antes de vir morar aqui? Curitiba

7.1.5.10) Local de nascimento: VIdeira SC

7.1.6) Percepção deste informante

7.1.6.1) Qual a sua percepção em relação à via atual? Boas cond circulacao

7.1.6.2) Há problemas de manutenção na via atual? Sim

7.1.6.3) Descrever problemas de manutenção na via atual? Buraco pó barro

7.1.6.4) Há problemas de segurança na via atual? Sim

7.1.6.5) Descrição dos problemas de segurança na via atual? Furtos e roubos

7.1.6.6) Há elevado fluxo de veículos? Sim

7.1.6.7) Especificar o tipo de fluxo de veículos (passeio, carga, etc): Caminhões

7.1.6.8) Há outros problemas relacionados à via atual? Não

7.1.6.9) Descrição de outros problemas de segurança na via atual? Não se aplica

QUESTIONÁRIO SOCIOECONÔMICO	Código da Propriedade (conforme Projeto de Desapropriação) 85

7.1.6.10) Impactos do empreendimento sobre esta residência: Não se aplica

7.1.6.11) Observações complementares: Nenhuma observação sobre esta moradia

7.1.7) Foto:

Fonte: José Renato Teixeira da Silva/2020

QUESTIONÁRIO SOCIOECONÔMICO	Código da Propriedade (conforme Projeto de Desapropriação) 85

7.2) Características da 2ª moradia (Ficha 85.2) da propriedade [redacted] (Ficha 85)

7.2.1) Aspectos físicos

7.2.1.1) Qual o tamanho da residência em m2? 70

7.2.1.2) Qual o material que predomina na construção das paredes externas? Alvenaria e Concreto

7.2.1.3) Qual o material da cobertura? Telhas de barro

7.2.1.4) Qual o material do piso: Concreto com Revestimento

7.2.1.5) Condição geral da moradia? Ótima

7.2.2) Saneamento básico

7.2.2.1) Origem da fonte d'água para esta moradia: Nascente

7.2.2.2) A água que abastece a residência está próxima a estrada atual? Sim

7.2.2.3) Obs sobre a água que abastece a residência próxima a estrada atual: Nada consta

7.2.2.4) Tem banheiro interno? Sim

7.2.2.5) Esgoto encanado? Não

7.2.2.6) Qual a destinação do esgoto? Fossa séptica

7.2.2.7) Existe coleta de lixo? Sim

7.2.2.8) Qual a destinação do lixo? Coleta pública

7.2.3) Telefonia, Internet e mobilidade

7.2.3.1) Possui atendimento de serviço de telefonia? Sim

7.2.3.2) Condições do serviço de telefonia: Boa

7.2.3.3) Tem acesso a internet no local? Sim

7.2.3.4) Condições do serviço de Internet: Boa

7.2.3.5) Possui atendimento por transporte público? Sim

7.2.3.6) Condições do serviço de transporte público: Boa

7.2.3.7) Quais as formas de deslocamento mais utilizadas? Veiculo próprio

7.2.4) Atendimento à saúde e assistência social

7.2.4.1)) Existe creches ou CMEIs próximos a moradia? Não

7.2.4.2)) Para tratamento médico ou de urgência, a quais serviços de saúde recorre e onde? Cidade Reserva

7.2.4.3) Existe unidade de Saúde próximo a moradia? Não

7.2.4.4) Como considera a estrutura física da Unidade de saúde? Boa

7.2.4.5) Como considera os serviços prestados pela Unidade de Saúde? Boa

7.2.4.6) Qual a sua percepção geral sobre os equipamento públicos presentes no bairro/região? Bom

7.2.4.7) Moradores com problemas de saúde, deficiência ou invalidez nesta moradia? Não

7.2.4.8) Qual problema? Não se aplica

7.2.4.9) O responsável/arrimo de família ou algum membro está registrado no Cadastro Único (CadÚnico): Não

7.2.4.10) Beneficiário de programas públicos de auxílio? Não

7.2.4.12) Qual o valor do programa de auxílio? Não se aplica

7.2.4.13) Recebe auxílio-doença? Não

7.2.4.14) Valor do auxílio-doença? Não se aplica

7.2.4.15) Recebe auxílio-doença desde quando? Não se aplica

7.2.4.16) Possui atendimento socioassistencial familiar (CRAS, CREAS, CAPS, etc)? Não

7.2.4.17) Qual o valor do atendimento socioassistencial familiar? Não se aplica

7.2.4.18) Qual a instituição do atendimento socioassistencial familiar? Não se aplica

7.2.4.19) Algum membro da família é portador de necessidades especiais ou doenças crônicas? Não

7.2.4.20) Portador de necessidades especiais ou doenças crônicas faz tratamento? RC48 (Portador de necessidades especiais ou doenças crônicas faz tratamento?) Não se aplica

7.2.4,21) Qual doença do membro da família portador de necessidades especiais ou doenças crônicas? Não se aplica

7.2.4.22) Qual o nome do membro da família portador de necessidades especiais ou doenças crônicas? Não se aplica

7.2.5) Identificação do informante para esta moradia

7.2.5.1) Nome do informante: Proprietário

7.2.5.2) Em relação à esta moradia este informante é: Empregado

7.2.5.3) Idade deste informante: Não informado

7.2.5.4) Sexo: Masculino

7.2.5.5) Vínculo empregatício: Não informado

7.2.5.6) Renda somada de todos os que moram na família: 2 SM

7.2.5.7) Condição da moradia: Cedida

7.2.5.8) Há quanto tempo vive neste local? Não informado

7.2.5.9) Onde vivia antes de vir morar aqui? Não informado

7.2.5.10) Local de nascimento: Não informado

7.2.6) Percepção deste informante

7.2.6.1) Qual a sua percepção em relação à via atual? Nenhuma observação

7.2.6.2) Há problemas de manutenção na via atual? Sim

7.2.6.3) Descrever problemas de manutenção na via atual? Necessidade de eliminar a poeira

7.2.6.4) Há problemas de segurança na via atual? Não

7.2.6.5) Descrição dos problemas de segurança na via atual? Não se aplica

7.2.6.6) Há elevado fluxo de veículos? Sim

7.2.6.7) Especificar o tipo de fluxo de veículos (passeio, carga, etc): Principalmente caminhões que transportam madeira

7.2.6.8) Há outros problemas relacionados à via atual? Não

7.2.6.9) Descrição de outros problemas de segurança na via atual? Não se aplica

7.2.6.10) Impactos do empreendimento sobre esta residência: Não se aplica

7.2.6.11) Observações complementares: Nenhuma observação sobre esta moradia

7.2.7) Foto:

QUESTIONÁRIO SOCIOECONÔMICO	Código da Propriedade (conforme Projeto de Desapropriação) 85

8) DADOS DO CADASTRADOR

Nome Completo: José Renato Teixeira da Silva Data Cadastramento: 16/04/2020

QUESTIONÁRIO SOCIOECONÔMICO	Código da Propriedade (conforme Projeto de Desapropriação) 86

I - Características da propriedade

1) EMPREENDIMENTO

Implantação de rodovia - PR-160 - Imbaú/Reserva

2) INFORMAÇÕES DA PROPRIEDADE

Nome do proprietário	Comunidade/Localidade	Município/UF
[redacted]ndré Raifur	Imbú	Reserva/PR

Endereço completo
Rodovia PR-160, Imbú

Imóvel	Área (hectares)	Matrícula/UF	Situação documental
Rural	16,27	15623 (RI de Reserva)	Escritura registrada

3) IDENTIFICAÇÂO DO ENTREVISTADO

Nome	Telefone
Suzamara	[redacted]

Endereço completo	Município/UF
Rodovia PR-160, Imbú	Reserva/PR

Qual a categoria do entrevistado	Categoria de não proprietário	Qual o vínculo do entrvistado com o imóvel
Não proprietário	Inquilino	Agropecuária

4) USOS DA PROPRIEDADE

4.1) Quais são os principais usos da propriedade

Agropecuária

4.2) Levantamento de dados dos usos da propriedade

Atividade de Uso	Nº de Animais	Produtividade Estimada	Destino da Produção	Renda média bruta
Não se aplica	Não se aplica	Não informado	Não se aplica	Não se aplica
Não se aplica	Não se aplica	Não se aplica	Não se aplica	Não se aplica
Gado Bovino	16	Não informado	Consumo	Não informado
Gado Leiteiro	Não se aplica	Não se aplica	Não se aplica	Não se aplica
Caprinos	Não se aplica	Não se aplica	Não se aplica	Não se aplica
Ovinos	Não se aplica	10 kl	Não se aplica	Não se aplica
Suínos	20	10 kl	Vende direto	Não informado
Aves	20	Não informado	Consumo	Não informado
Leite	Não se aplica	Não se aplica	Não se aplica	Não se aplica
Queijo	Não se aplica	Não se aplica	Não se aplica	Não se aplica
Ovos	Não se aplica	1	Consumo doméstico	Não informado
Mel	Não se aplica	Não se aplica	Não se aplica	Não se aplica

4.3) O proprietário faz uso de agrotóxico? Não

4.3.1) Quais? Não se aplica

4.3.2) Qual a destinação das embalagens? Não se aplica

QUESTIONÁRIO SOCIOECONÔMICO	Código da Propriedade (conforme Projeto de Desapropriação) 86

I - Características da propriedade

4.4) O proprietário desenvolve atividade econômica apenas nesta propriedade? Sim

4.5) Se não, especificar (se próprio, de terceiros, atividade desenvolvida, qual o tamanho da área utilizada, qual a renda obtida, quanto paga pela uso da área): Não se aplica

4.6) Possibilidade da remoção/relocação em imóvel próprio ou cedido: Não

4.7) Na propriedade existem benfeitorias não reprodutivas (casas, galpões, estufas, garagens, entre outros): Sim

4.7.1) Quais tipos? Casa, mangueira e represa (7)

4.7.2) Quais? Não se aplica

4.7.3) As benfeitorias não reprodutivas encontram-se: Não se enquadra em nenhuma situação de risco

5) Observações sobre a propriedade e a produção:

A faixa de domínio atingirá parte frontal da propriedade. A faixa não edificante deverá atingir as residências da propriedade. Atingirá área de pastagem, lagoa , cerca com mourão em madeira e fio de arame. Portao de acesso a priprieadade. Proprietário reside em Reserva/PR

6) NÚMERO DE CASAS NA PROPRIEDADE

6.1) Tem casa na propriedade? Sim

6.2) Quantas casas permanentemente ocupadas existem na propriedade? 2

6.3) Quantas casas ocasionalmente ocupadas existem na propriedade? 0

6.4) Quantas casas desocupadas existem na propriedade? 1

6.5) Total de casas na propriedade: 3

6.6) Número de casas cadastradas nesta propriedade: (apenas casas permanentemente ocupadas) 2

7) Foto:

Fonte: Carolina Iarosz/2020

QUESTIONÁRIO SOCIOECONÔMICO	Código da Propriedade (conforme Projeto de Desapropriação) 86

II - Características das moradias desta propriedade

7) HABITAÇÃO/MORADIA

7.1) Características da 1ª moradia (Ficha 86.1) da propriedade [redacted] (Ficha 86)

7.1.1) Aspectos físicos

7.1.1.1) Qual o tamanho da residência em m2? 200

7.1.1.2) Qual o material que predomina na construção das paredes externas? Alvenaria e Concreto

7.1.1.3) Qual o material da cobertura? Telhas de barro

7.1.1.4) Qual o material do piso: Concreto com Revestimento

7.1.1.5) Condição geral da moradia? Ótima

7.1.2) Saneamento básico

7.1.2.1) Origem da fonte d'água para esta moradia: Rservatório comunitário

7.1.2.2) A água que abastece a residência está próxima a estrada atual? Não

7.1.2.3) Obs sobre a água que abastece a residência próxima a estrada atual: Nada consta

7.1.2.4) Tem banheiro interno? Sim

7.1.2.5) Esgoto encanado? Não

7.1.2.6) Qual a destinação do esgoto? Fossa séptica

7.1.2.7) Existe coleta de lixo? Sim

7.1.2.8) Qual a destinação do lixo? Coleta pública

7.1.3) Telefonia, Internet e mobilidade

7.1.3.1) Possui atendimento de serviço de telefonia? Não

7.1.3.2) Condições do serviço de telefonia: Não se aplica

7.1.3.3) Tem acesso a internet no local? Não

7.1.3.4) Condições do serviço de Internet: Não se aplica

7.1.3.5) Possui atendimento por transporte público? Sim

7.1.3.6) Condições do serviço de transporte público: Boa

7.1.3.7) Quais as formas de deslocamento mais utilizadas? Veiculo próprio

7.1.4) Atendimento à saúde e assistência social

7.1.4.1)) Existe creches ou CMEIs próximos a moradia? Não

7.1.4.2)) Para tratamento médico ou de urgência, a quais serviços de saúde recorre e onde? Tem unidade de saúde 1 vez por semana, caso de emergência no UPA em Reserva

7.1.4.3) Existe unidade de Saúde próximo a moradia? Sim

7.1.4.4) Como considera a estrutura física da Unidade de saúde? Regular

7.1.4.5) Como considera os serviços prestados pela Unidade de Saúde? Regular

7.1.4.6) Qual a sua percepção geral sobre os equipamento públicos presentes no bairro/região? Só tem uma unidade de saúde atendimento 1 vez por semana. Nenhuma outra estrutura publica

7.1.4.7) Moradores com problemas de saúde, deficiência ou invalidez nesta moradia? Não

7.1.4.8) Qual problema? Não se aplica

7.1.4.9) O responsável/arrimo de família ou algum membro está registrado no Cadastro Único (CadÚnico): Não

7.1.4.10) Beneficiário de programas públicos de auxílio? Não

7.1.4.11) Qual? Não se aplica

7.1.4.12) Qual o valor do programa de auxílio? Não se aplica

7.1.4.13) Recebe auxílio-doença? Não

7.1.4.14) Valor do auxílio-doença? Não se aplica

7.1.4.15) Recebe auxílio-doença desde quando? Não se aplica

7.1.4.16) Possui atendimento socioassistencial familiar (CRAS, CREAS, CAPS, etc)? Não

7.1.4.17) Qual o valor do atendimento socioassistencial familiar? Não se aplica

7.1.4.18) Qual a instituição do atendimento socioassistencial familiar? Não se aplica

7.1.4.19) Algum membro da família é portador de necessidades especiais ou doenças crônicas? Não

7.1.4.20) Portador de necessidades especiais ou doenças crônicas faz tratamento? RC48 (Portador de necessidades especiais ou doenças crônicas faz tratamento?) Não se aplica

7.1.4,21) Qual doença do membro da família portador de necessidades especiais ou doenças crônicas? Não se aplica

7.1.4.22) Qual o nome do membro da família portador de necessidades especiais ou doenças crônicas? Não se aplica

7.1.5) Identificação do informante para esta moradia

7.1.5.1) Nome do informante: [redacted]

7.1.5.2) Em relação à esta moradia este informante é: Inquilino

7.1.5.3) Idade deste informante: 37

7.1.5.4) Sexo: Feminino

7.1.5.5) Vínculo empregatício: empresario

7.1.5.6) Renda somada de todos os que moram na família: 1 SM

7.1.5.7) Condição da moradia: Cedida

7.1.5.8) Há quanto tempo vive neste local? Não informado

7.1.5.9) Onde vivia antes de vir morar aqui? Não informado

7.1.5.10) Local de nascimento: Não informado

7.1.6) Percepção deste informante

7.1.6.1) Qual a sua percepção em relação à via atual? Nenhuma observação

7.1.6.2) Há problemas de manutenção na via atual? Sim

7.1.6.3) Descrever problemas de manutenção na via atual? Necessidade de eliminar a poeira

7.1.6.4) Há problemas de segurança na via atual? Não

7.1.6.5) Descrição dos problemas de segurança na via atual? Não se aplica

7.1.6.6) Há elevado fluxo de veículos? Sim

7.1.6.7) Especificar o tipo de fluxo de veículos (passeio, carga, etc): Principalmente caminhões que transportam madeira

7.1.6.8) Há outros problemas relacionados à via atual? Não

7.1.6.9) Descrição de outros problemas de segurança na via atual? Não se aplica

QUESTIONÁRIO SOCIOECONÔMICO	Código da Propriedade (conforme Projeto de Desapropriação) 86

7.1.6.10) Impactos do empreendimento sobre esta residência: A única residência da família será desapropriada

7.1.6.11) Observações complementares: Nenhuma observação sobre esta moradia

7.1.7) Foto:

Fonte: Carolina Iarosz/2020

QUESTIONÁRIO SOCIOECONÔMICO	Código da Propriedade (conforme Projeto de Desapropriação) 86

7.2) Características da 2ª moradia (Ficha 86.2) da propriedade [redacted] (Ficha 86)

7.2.1) Aspectos físicos

7.2.1.1) Qual o tamanho da residência em m2? 120

7.2.1.2) Qual o material que predomina na construção das paredes externas? Alvenaria e Concreto

7.2.1.3) Qual o material da cobertura? Telhas de barro

7.2.1.4) Qual o material do piso: Concreto com Revestimento

7.2.1.5) Condição geral da moradia? Boa

7.2.2) Saneamento básico

7.2.2.1) Origem da fonte d'água para esta moradia: Rservatório comunitário

7.2.2.2) A água que abastece a residência está próxima a estrada atual? Não

7.2.2.3) Obs sobre a água que abastece a residência próxima a estrada atual: Nada consta

7.2.2.4) Tem banheiro interno? Sim

7.2.2.5) Esgoto encanado? Não

7.2.2.6) Qual a destinação do esgoto? Fossa séptica

7.2.2.7) Existe coleta de lixo? Sim

7.2.2.8) Qual a destinação do lixo? Coleta pública

7.2.3) Telefonia, Internet e mobilidade

7.2.3.1) Possui atendimento de serviço de telefonia? Não

7.2.3.2) Condições do serviço de telefonia: Não se aplica

7.2.3.3) Tem acesso a internet no local? Não

7.2.3.4) Condições do serviço de Internet: Não se aplica

7.2.3.5) Possui atendimento por transporte público? Sim

7.2.3.6) Condições do serviço de transporte público: Boa

7.2.3.7) Quais as formas de deslocamento mais utilizadas? Veiculo próprio

7.2.4) Atendimento à saúde e assistência social

7.2.4.1)) Existe creches ou CMEIs próximos a moradia? Não

7.2.4.2)) Para tratamento médico ou de urgência, a quais serviços de saúde recorre e onde? Unidade de saúde

7.2.4.3) Existe unidade de Saúde próximo a moradia? Sim

7.2.4.4) Como considera a estrutura física da Unidade de saúde? Regular

7.2.4.5) Como considera os serviços prestados pela Unidade de Saúde? Regular

7.2.4.6) Qual a sua percepção geral sobre os equipamento públicos presentes no bairro/região?

7.2.4.7) Moradores com problemas de saúde, deficiência ou invalidez nesta moradia? Não

7.2.4.8) Qual problema? Não se aplica

7.2.4.9) O responsável/arrimo de família ou algum membro está registrado no Cadastro Único (CadÚnico): Não

7.2.4.10) Beneficiário de programas públicos de auxílio? Não

7.2.4.12) Qual o valor do programa de auxílio? Não se aplica

7.2.4.13) Recebe auxílio-doença? Não

7.2.4.14) Valor do auxílio-doença? Não se aplica

7.2.4.15) Recebe auxílio-doença desde quando? Não se aplica

7.2.4.16) Possui atendimento socioassistencial familiar (CRAS, CREAS, CAPS, etc)? Não

7.2.4.17) Qual o valor do atendimento socioassistencial familiar? Não se aplica

7.2.4.18) Qual a instituição do atendimento socioassistencial familiar? Não se aplica

7.2.4.19) Algum membro da família é portador de necessidades especiais ou doenças crônicas? Não

7.2.4.20) Portador de necessidades especiais ou doenças crônicas faz tratamento? RC48 (Portador de necessidades especiais ou doenças crônicas faz tratamento?) Não se aplica

7.2.4,21) Qual doença do membro da família portador de necessidades especiais ou doenças crônicas? Não se aplica

7.2.4.22) Qual o nome do membro da família portador de necessidades especiais ou doenças crônicas? Não se aplica

7.2.5) Identificação do informante para esta moradia

7.2.5.1) Nome do informante [redacted]

7.2.5.2) Em relação à esta moradia este informante é: Inquilino

7.2.5.3) Idade deste informante: 37

7.2.5.4) Sexo: Feminino

7.2.5.5) Vínculo empregatício: empresario

7.2.5.6) Renda somada de todos os que moram na família: 5 SM

7.2.5.7) Condição da moradia: Cedida

7.2.5.8) Há quanto tempo vive neste local? 5

7.2.5.9) Onde vivia antes de vir morar aqui? Arapongas

7.2.5.10) Local de nascimento: Imbau

7.2.6) Percepção deste informante

7.2.6.1) Qual a sua percepção em relação à via atual? Estrada horrível

7.2.6.2) Há problemas de manutenção na via atual? Sim

7.2.6.3) Descrever problemas de manutenção na via atual? Prefeitura não faz nada. Klabin molha

7.2.6.4) Há problemas de segurança na via atual? Sim

7.2.6.5) Descrição dos problemas de segurança na via atual? Correm demais

7.2.6.6) Há elevado fluxo de veículos? Sim

7.2.6.7) Especificar o tipo de fluxo de veículos (passeio, carga, etc): Caminhão e carro de passeio, ônibus

7.2.6.8) Há outros problemas relacionados à via atual? Não

7.2.6.9) Descrição de outros problemas de segurança na via atual? Não se aplica

7.2.6.10) Impactos do empreendimento sobre esta residência: Não se aplica

7.2.6.11) Observações complementares: Nenhuma observação sobre esta moradia

7.2.7) Foto:

QUESTIONÁRIO SOCIOECONÔMICO	Código da Propriedade (conforme Projeto de Desapropriação) 86

Fonte: Carolina Iarosz/2020

8) DADOS DO CADASTRADOR

Nome Completo: Carolina Iarosz Data Cadastramento: 29/04/2020

QUESTIONÁRIO SOCIOECONÔMICO	Código da Propriedade (conforme Projeto de Desapropriação) 87

I - Características da propriedade

1) EMPREENDIMENTO

Implantação de rodovia - PR-160 - Imbaú/Reserva

2) INFORMAÇÕES DA PROPRIEDADE

Nome do proprietário	Comunidade/Localidade	Município/UF
[redacted]	Imbú	Reserva/PR

Endereço completo

Imbu

Imóvel	Área (hectares)	Matrícula/UF	Situação documental
Rural	0,29	Não informado	Escritura registrada

3) IDENTIFICAÇÂO DO ENTREVISTADO

Nome	Telefone
[redacted]	[redacted]

Endereço completo	Município/UF
No local	Reserva/PR

Qual a categoria do entrevistado	Categoria de não proprietário	Qual o vínculo do entrvistado com o imóvel
Não proprietário	Nora	Residencial e comércio

4) USOS DA PROPRIEDADE

4.1) Quais são os principais usos da propriedade

Residencial e comércio

4.2) Levantamento de dados dos usos da propriedade

Atividade de Uso	Nº de Animais	Produtividade Estimada	Destino da Produção	Renda média bruta
Não se aplica	Não se aplica	Não se aplica	Não se aplica	Não se aplica
Não se aplica	Não se aplica	Não se aplica	Não se aplica	Não se aplica
Gado Bovino	Não se aplica	Não se aplica	Não se aplica	Não se aplica
Gado Leiteiro	Não se aplica	Não se aplica	Não se aplica	Não se aplica
Caprinos	Não se aplica	Não se aplica	Não se aplica	Não se aplica
Ovinos	Não se aplica	Não se aplica	Não se aplica	Não se aplica
Suínos	Não se aplica	Não se aplica	Não se aplica	Não se aplica
Aves	Não se aplica	Não se aplica	Não se aplica	Não se aplica
Leite	Não se aplica	Não se aplica	Não se aplica	Não se aplica
Queijo	Não se aplica	Não se aplica	Não se aplica	Não se aplica
Ovos	Não se aplica	Não se aplica	Não se aplica	Não se aplica
Mel	Não se aplica	Não se aplica	Não se aplica	Não se aplica

4.3) O proprietário faz uso de agrotóxico? Não

4.3.1) Quais? Não se aplica

4.3.2) Qual a destinação das embalagens? Não se aplica

QUESTIONÁRIO SOCIOECONÔMICO	Código da Propriedade (conforme Projeto de Desapropriação) 87

I - Características da propriedade

4.4) O proprietário desenvolve atividade econômica apenas nesta propriedade? Sim

4.5) Se não, especificar (se próprio, de terceiros, atividade desenvolvida, qual o tamanho da área utilizada, qual a renda obtida, quanto paga pela uso da área): Não se aplica

4.6) Possibilidade da remoção/relocação em imóvel próprio ou cedido: Sim

4.7) Na propriedade existem benfeitorias não reprodutivas (casas, galpões, estufas, garagens, entre outros): Sim

4.7.1) Quais tipos? Uma casinha de madeira na beira da Estrada pra guardar entulhos uma garagem aos fundos e uma casa que está em construção

4.7.2) Quais? Lanchonete que tbm é a casa da família será atingida, borracharia, casinhas de madeira na Beira da estrada

4.7.3) As benfeitorias não reprodutivas encontram-se: Não se enquadra em nenhuma situação de risco

5) Observações sobre a propriedade e a produção:

Comércio na Beira da estrada (lanchonete). E borracharia do irmão tbm na beira da estrada.

6) NÚMERO DE CASAS NA PROPRIEDADE

6.1) Tem casa na propriedade? Sim

6.2) Quantas casas permanentemente ocupadas existem na propriedade? 3

6.3) Quantas casas ocasionalmente ocupadas existem na propriedade? 1

6.4) Quantas casas desocupadas existem na propriedade? 0

6.5) Total de casas na propriedade: 4

6.6) Número de casas cadastradas nesta propriedade: (apenas casas permanentemente ocupadas) 3

7) Foto:

Fonte: Bruna Tays Silva/2020

QUESTIONÁRIO SOCIOECONÔMICO	Código da Propriedade (conforme Projeto de Desapropriação) 87

II - Características das moradias desta propriedade

7) HABITAÇÃO/MORADIA

7.1) Características da 1ª moradia (Ficha 87.1) da propriedade [redacted] (Ficha 87)

7.1.1) Aspectos físicos

7.1.1.1) Qual o tamanho da residência em m2? 186

7.1.1.2) Qual o material que predomina na construção das paredes externas? Madeira

7.1.1.3) Qual o material da cobertura? Telhas de fibrocimento

7.1.1.4) Qual o material do piso: Assoalho de Madeira

7.1.1.5) Condição geral da moradia? Ótima

7.1.2) Saneamento básico

7.1.2.1) Origem da fonte d'água para esta moradia: Rservatório comunitário

7.1.2.2) A água que abastece a residência está próxima a estrada atual? Sim

7.1.2.3) Obs sobre a água que abastece a residência próxima a estrada atual: Sim

7.1.2.4) Tem banheiro interno? Sim

7.1.2.5) Esgoto encanado? Não

7.1.2.6) Qual a destinação do esgoto? Fossa séptica

7.1.2.7) Existe coleta de lixo? Sim

7.1.2.8) Qual a destinação do lixo? Coleta pública

7.1.3) Telefonia, Internet e mobilidade

7.1.3.1) Possui atendimento de serviço de telefonia? Não

7.1.3.2) Condições do serviço de telefonia: Não se aplica

7.1.3.3) Tem acesso a internet no local? Sim

7.1.3.4) Condições do serviço de Internet: Ruim

7.1.3.5) Possui atendimento por transporte público? Sim

7.1.3.6) Condições do serviço de transporte público: Boa

7.1.3.7) Quais as formas de deslocamento mais utilizadas? Veiculo próprio

7.1.4) Atendimento à saúde e assistência social

7.1.4.1)) Existe creches ou CMEIs próximos a moradia? Não

7.1.4.2)) Para tratamento médico ou de urgência, a quais serviços de saúde recorre e onde? Reserva.

7.1.4.3) Existe unidade de Saúde próximo a moradia? Não

7.1.4.4) Como considera a estrutura física da Unidade de saúde?

7.1.4.5) Como considera os serviços prestados pela Unidade de Saúde?

7.1.4.6) Qual a sua percepção geral sobre os equipamento públicos presentes no bairro/região?

7.1.4.7) Moradores com problemas de saúde, deficiência ou invalidez nesta moradia? Não

7.1.4.8) Qual problema? Não se aplica

7.1.4.9) O responsável/arrimo de família ou algum membro está registrado no Cadastro Único (CadÚnico): Não

7.1.4.10) Beneficiário de programas públicos de auxílio? Não

7.1.4.11) Qual? Não se aplica

7.1.4.12) Qual o valor do programa de auxílio? Não se aplica

7.1.4.13) Recebe auxílio-doença? Não

7.1.4.14) Valor do auxílio-doença? Não se aplica

7.1.4.15) Recebe auxílio-doença desde quando? Não se aplica

7.1.4.16) Possui atendimento socioassistencial familiar (CRAS, CREAS, CAPS, etc)? Não

7.1.4.17) Qual o valor do atendimento socioassistencial familiar? Não se aplica

7.1.4.18) Qual a instituição do atendimento socioassistencial familiar? Não se aplica

7.1.4.19) Algum membro da família é portador de necessidades especiais ou doenças crônicas? Não

7.1.4.20) Portador de necessidades especiais ou doenças crônicas faz tratamento? RC48 (Portador de necessidades especiais ou doenças crônicas faz tratamento?) Não se aplica

7.1.4,21) Qual doença do membro da família portador de necessidades especiais ou doenças crônicas? Não se aplica

7.1.4.22) Qual o nome do membro da família portador de necessidades especiais ou doenças crônicas? Não se aplica

7.1.5) Identificação do informante para esta moradia

7.1.5.1) Nome do informante [redacted]

7.1.5.2) Em relação à esta moradia este informante é: Outro

7.1.5.3) Idade deste informante: 46

7.1.5.4) Sexo: Feminino

7.1.5.5) Vínculo empregatício: Autonômo

7.1.5.6) Renda somada de todos os que moram na família: 1 SM

7.1.5.7) Condição da moradia: Própria

7.1.5.8) Há quanto tempo vive neste local? 3

7.1.5.9) Onde vivia antes de vir morar aqui? Curitiba

7.1.5.10) Local de nascimento: Reserva

7.1.6) Percepção deste informante

7.1.6.1) Qual a sua percepção em relação à via atual? Péssima em tudo. Poeiram b uraco, pedras. Moradores precisam ligar pra Klabin para pedir para molhar a rua.

7.1.6.2) Há problemas de manutenção na via atual? Sim

7.1.6.3) Descrever problemas de manutenção na via atual? Burocos

7.1.6.4) Há problemas de segurança na via atual? Não

7.1.6.5) Descrição dos problemas de segurança na via atual? Não se aplica

7.1.6.6) Há elevado fluxo de veículos? Sim

7.1.6.7) Especificar o tipo de fluxo de veículos (passeio, carga, etc): Alta velocidade, muitos caminhões

7.1.6.8) Há outros problemas relacionados à via atual? Não

7.1.6.9) Descrição de outros problemas de segurança na via atual? Não se aplica

QUESTIONÁRIO SOCIOECONÔMICO	Código da Propriedade (conforme Projeto de Desapropriação) 87

7.1.6.10) Impactos do empreendimento sobre esta residência: A única residência da família será desapropriada

7.1.6.11) Observações complementares: Nenhuma observação sobre esta moradia

7.1.7) Foto:

Fonte: Bruna Tays Silva/2020

QUESTIONÁRIO SOCIOECONÔMICO	Código da Propriedade (conforme Projeto de Desapropriação) 87

7.2) Características da 2ª moradia (Ficha 87.2) da propriedade [redacted] (Ficha 87)

7.2.1) Aspectos físicos

7.2.1.1) Qual o tamanho da residência em m2? 90

7.2.1.2) Qual o material que predomina na construção das paredes externas? Alvenaria Sem Reboco

7.2.1.3) Qual o material da cobertura? Telhas de fibrocimento

7.2.1.4) Qual o material do piso: Concreto com Revestimento

7.2.1.5) Condição geral da moradia? Boa

7.2.2) Saneamento básico

7.2.2.1) Origem da fonte d'água para esta moradia: Rservatório comunitário

7.2.2.2) A água que abastece a residência está próxima a estrada atual? Não

7.2.2.3) Obs sobre a água que abastece a residência próxima a estrada atual: Nada consta

7.2.2.4) Tem banheiro interno? Sim

7.2.2.5) Esgoto encanado? Não

7.2.2.6) Qual a destinação do esgoto? Fossa séptica

7.2.2.7) Existe coleta de lixo? Sim

7.2.2.8) Qual a destinação do lixo? Coleta pública

7.2.3) Telefonia, Internet e mobilidade

7.2.3.1) Possui atendimento de serviço de telefonia? Não

7.2.3.2) Condições do serviço de telefonia: Não se aplica

7.2.3.3) Tem acesso a internet no local? Não

7.2.3.4) Condições do serviço de Internet: Não se aplica

7.2.3.5) Possui atendimento por transporte público? Sim

7.2.3.6) Condições do serviço de transporte público: Boa

7.2.3.7) Quais as formas de deslocamento mais utilizadas? Transporte escolar

7.2.4) Atendimento à saúde e assistência social

7.2.4.1)) Existe creches ou CMEIs próximos a moradia? Não

7.2.4.2)) Para tratamento médico ou de urgência, a quais serviços de saúde recorre e onde? Reserva

7.2.4.3) Existe unidade de Saúde próximo a moradia? Não

7.2.4.4) Como considera a estrutura física da Unidade de saúde?

7.2.4.5) Como considera os serviços prestados pela Unidade de Saúde?

7.2.4.6) Qual a sua percepção geral sobre os equipamento públicos presentes no bairro/região?

7.2.4.7) Moradores com problemas de saúde, deficiência ou invalidez nesta moradia? Não

7.2.4.8) Qual problema? Não se aplica

7.2.4.9) O responsável/arrimo de família ou algum membro está registrado no Cadastro Único (CadÚnico): Não

7.2.4.10) Beneficiário de programas públicos de auxílio? Não

7.2.4.12) Qual o valor do programa de auxílio? Não se aplica

7.2.4.13) Recebe auxílio-doença? Não

7.2.4.14) Valor do auxílio-doença? Não se aplica

7.2.4.15) Recebe auxílio-doença desde quando? Não se aplica

7.2.4.16) Possui atendimento socioassistencial familiar (CRAS, CREAS, CAPS, etc)? Não

7.2.4.17) Qual o valor do atendimento socioassistencial familiar? Não se aplica

7.2.4.18) Qual a instituição do atendimento socioassistencial familiar? Não se aplica

7.2.4.19) Algum membro da família é portador de necessidades especiais ou doenças crônicas? Não

7.2.4.20) Portador de necessidades especiais ou doenças crônicas faz tratamento? RC48 (Portador de necessidades especiais ou doenças crônicas faz tratamento?) Não se aplica

7.2.4,21) Qual doença do membro da família portador de necessidades especiais ou doenças crônicas? Não se aplica

7.2.4.22) Qual o nome do membro da família portador de necessidades especiais ou doenças crônicas? Não se aplica

7.2.5) Identificação do informante para esta moradia

7.2.5.1) Nome do informante: [redacted]

7.2.5.2) Em relação à esta moradia este informante é: Proprietário

7.2.5.3) Idade deste informante: 20

7.2.5.4) Sexo: Feminino

7.2.5.5) Vínculo empregatício: Autonômo

7.2.5.6) Renda somada de todos os que moram na família: Sem rendimento

7.2.5.7) Condição da moradia: Cedida

7.2.5.8) Há quanto tempo vive neste local? 4

7.2.5.9) Onde vivia antes de vir morar aqui? Curitiba

7.2.5.10) Local de nascimento: Curitiba

7.2.6) Percepção deste informante

7.2.6.1) Qual a sua percepção em relação à via atual? Ruim

7.2.6.2) Há problemas de manutenção na via atual? Não

7.2.6.3) Descrever problemas de manutenção na via atual? Não se aplica

7.2.6.4) Há problemas de segurança na via atual? Não

7.2.6.5) Descrição dos problemas de segurança na via atual? Não se aplica

7.2.6.6) Há elevado fluxo de veículos? Sim

7.2.6.7) Especificar o tipo de fluxo de veículos (passeio, carga, etc): Tudo

7.2.6.8) Há outros problemas relacionados à via atual? Sim

7.2.6.9) Descrição de outros problemas de segurança na via atual? Poeira

7.2.6.10) Impactos do empreendimento sobre esta residência: A única residência da família será desapropriada

7.2.6.11) Observações complementares: Nenhuma observação sobre esta moradia

7.2.7) Foto:

QUESTIONÁRIO SOCIOECONÔMICO	Código da Propriedade (conforme Projeto de Desapropriação) 87

QUESTIONÁRIO SOCIOECONÔMICO	Código da Propriedade (conforme Projeto de Desapropriação) 87

7.3) Características da 3ª moradia (Ficha 87.3) da propriedade [redacted] (Ficha 87)

7.3.1) Aspectos físicos

7.3.1.1) Qual o tamanho da residência em m2? 160

7.3.1.2) Qual o material que predomina na construção das paredes externas? Madeira

7.3.1.3) Qual o material da cobertura? Telhas de fibrocimento

7.3.1.4) Qual o material do piso: Concreto com Revestimento

7.3.1.5) Condição geral da moradia? Boa

7.3.2) Saneamento básico

7.3.2.1) Origem da fonte d'água para esta moradia: Rservatório comunitário

7.3.2.2) A água que abastece a residência está próxima a estrada atual? Sim

7.3.2.3) Obs sobre a água que abastece a residência próxima a estrada atual: Nada consta

7.3.2.4) Tem banheiro interno? Sim

7.3.2.5) Esgoto encanado? Não

7.3.2.6) Qual a destinação do esgoto? Fossa séptica

7.3.2.7) Existe coleta de lixo? Sim

7.3.2.8) Qual a destinação do lixo? Coleta pública

7.3.3) Telefonia, Internet e mobilidade

7.3.3.1) Possui atendimento de serviço de telefonia? Não

7.3.3.2) Condições do serviço de telefonia: Não se aplica

7.3.3.3) Tem acesso a internet no local? Não

7.3.3.4) Condições do serviço de Internet: Não se aplica

7.3.3.5) Possui atendimento por transporte público? Sim

7.3.3.6) Condições do serviço de transporte público: Boa

7.3.3.7) Quais as formas de deslocamento mais utilizadas? Veiculo próprio

7.3.4) Atendimento à saúde e assistência social

7.3.4.1)) Existe creches ou CMEIs próximos a moradia? Não

7.3.4.2)) Para tratamento médico ou de urgência, a quais serviços de saúde recorre e onde? Cidade Reserva

7.3.4.3) Existe unidade de Saúde próximo a moradia? Sim

7.3.4.4) Como considera a estrutura física da Unidade de saúde? Boa

7.3.4.5) Como considera os serviços prestados pela Unidade de Saúde? Regular

7.3.4.6) Qual a sua percepção geral sobre os equipamento públicos presentes no bairro/região?

7.3.4.7) Moradores com problemas de saúde, deficiência ou invalidez nesta moradia? Sim

7.3.4.8) Qual problema? Remédio controlado

7.3.4.9) O responsável/arrimo de família ou algum membro está registrado no Cadastro Único (CadÚnico): Não

7.3.4.10) Beneficiário de programas públicos de auxílio? Não

7.3.4.12) Qual o valor do programa de auxílio? Não se aplica

7.3.4.13) Recebe auxílio-doença? Não

7.3.4.14) Valor do auxílio-doença? Não se aplica

7.3.4.15) Recebe auxílio-doença desde quando? Não se aplica

7.3.4.16) Possui atendimento socioassistencial familiar (CRAS, CREAS, CAPS, etc)? Não

7.3.4.17) Qual o valor do atendimento socioassistencial familiar? Não se aplica

7.3.4.18) Qual a instituição do atendimento socioassistencial familiar? Não se aplica

7.3.4.19) Algum membro da família é portador de necessidades especiais ou doenças crônicas? Não

7.3.4.20) Portador de necessidades especiais ou doenças crônicas faz tratamento? RC48 (Portador de necessidades especiais ou doenças crônicas faz tratamento?) Não se aplica

7.3.4,21) Qual doença do membro da família portador de necessidades especiais ou doenças crônicas? Não se aplica

7.3.4.22) Qual o nome do membro da família portador de necessidades especiais ou doenças crônicas? Não se aplica

7.3.5) Identificação do informante para esta moradia

7.3.5.1) Nome do informante: [redacted]

7.3.5.2) Em relação à esta moradia este informante é: Proprietário

7.3.5.3) Idade deste informante: 74

7.3.5.4) Sexo: Masculino

7.3.5.5) Vínculo empregatício: Aposentado

7.3.5.6) Renda somada de todos os que moram na família: 2 SM

7.3.5.7) Condição da moradia: Própria

7.3.5.8) Há quanto tempo vive neste local? 30

7.3.5.9) Onde vivia antes de vir morar aqui? Barrerinha reserva

7.3.5.10) Local de nascimento: Areia Branca curitiba

7.3.6) Percepção deste informante

7.3.6.1) Qual a sua percepção em relação à via atual? Nenhuma observação

7.3.6.2) Há problemas de manutenção na via atual? Não

7.3.6.3) Descrever problemas de manutenção na via atual? Não se aplica

7.3.6.4) Há problemas de segurança na via atual? Não

7.3.6.5) Descrição dos problemas de segurança na via atual? Não se aplica

7.3.6.6) Há elevado fluxo de veículos? Sim

7.3.6.7) Especificar o tipo de fluxo de veículos (passeio, carga, etc): Principalmente caminhões que transportam madeira

7.3.6.8) Há outros problemas relacionados à via atual? Não

7.3.6.9) Descrição de outros problemas de segurança na via atual? Não se aplica

7.3.6.10) Impactos do empreendimento sobre esta residência: A única residência da família será desapropriada

7.3.6.11) Observações complementares: Nenhuma observação sobre esta moradia

7.3.7) Foto:

Fonte: Bruna Tays Silva/2020

QUESTIONÁRIO SOCIOECONÔMICO	Código da Propriedade (conforme Projeto de Desapropriação) 87

7.4) Características da 4ª moradia (Ficha 87.4) da propriedade Valdemar dos Santos Ribas (Ficha 87)

7.4.1) Aspectos físicos

7.4.1.1) Qual o tamanho da residência em m2? 90

7.4.1.2) Qual o material que predomina na construção das paredes externas? Alvenaria Sem Reboco

7.4.1.3) Qual o material da cobertura? Telhas de fibrocimento

7.4.1.4) Qual o material do piso: Concreto com Revestimento

7.4.1.5) Condição geral da moradia? Ótima

7.4.2) Saneamento básico

7.4.2.1) Origem da fonte d'água para esta moradia: Rservatório comunitário

7.4.2.2) A água que abastece a residência está próxima a estrada atual? Sim

7.4.2.3) Obs sobre a água que abastece a residência próxima a estrada atual: Nada consta

7.4.2.4) Tem banheiro interno? Sim

7.4.2.5) Esgoto encanado? Não

7.4.2.6) Qual a destinação do esgoto? Fossa séptica

7.4.2.7) Existe coleta de lixo? Sim

7.4.2.8) Qual a destinação do lixo? Coleta pública

7.4.3) Telefonia, Internet e mobilidade

7.4.3.1) Possui atendimento de serviço de telefonia? Não

7.4.3.2) Condições do serviço de telefonia: Não se aplica

7.4.3.3) Tem acesso a internet no local? Não

7.4.3.4) Condições do serviço de Internet: Não se aplica

7.4.3.5) Possui atendimento por transporte público? Sim

7.4.3.6) Condições do serviço de transporte público: Boa

7.4.3.7) Quais as formas de deslocamento mais utilizadas? Transporte coletivo

7.4.4) Atendimento à saúde e assistência social

7.4.4.1)) Existe creches ou CMEIs próximos a moradia? Não

7.4.4.2)) Para tratamento médico ou de urgência, a quais serviços de saúde recorre e onde? Reserva

7.4.4.3) Existe unidade de Saúde próximo a moradia? Sim

7.4.4.4) Como considera a estrutura física da Unidade de saúde? Regular

7.4.4.5) Como considera os serviços prestados pela Unidade de Saúde? Regular

7.4.4.6) Qual a sua percepção geral sobre os equipamento públicos presentes no bairro/região?

7.4.4.7) Moradores com problemas de saúde, deficiência ou invalidez nesta moradia? Não

7.4.4.8) Qual problema? Não se aplica

7.4.4.9) O responsável/arrimo de família ou algum membro está registrado no Cadastro Único (CadÚnico): Não

7.4.4.10) Beneficiário de programas públicos de auxílio? Não

7.4.4.12) Qual o valor do programa de auxílio? Não se aplica

7.4.4.13) Recebe auxílio-doença? Não

7.4.4.14) Valor do auxílio-doença? Não se aplica

7.4.4.15) Recebe auxílio-doença desde quando? Não se aplica

7.4.4.16) Possui atendimento socioassistencial familiar (CRAS, CREAS, CAPS, etc)? Não

7.4.4.17) Qual o valor do atendimento socioassistencial familiar? Não se aplica

7.4.4.18) Qual a instituição do atendimento socioassistencial familiar? Não se aplica

7.4.4.19) Algum membro da família é portador de necessidades especiais ou doenças crônicas? Não

7.4.4.20) Portador de necessidades especiais ou doenças crônicas faz tratamento? RC48 (Portador de necessidades especiais ou doenças crônicas faz tratamento?) Não se aplica

7.4.4,21) Qual doença do membro da família portador de necessidades especiais ou doenças crônicas? Não se aplica

7.4.4.22) Qual o nome do membro da família portador de necessidades especiais ou doenças crônicas? Não se aplica

7.4.5) Identificação do informante para esta moradia

7.4.5.1) Nome do informante: [redacted]

7.4.5.2) Em relação à esta moradia este informante é: Outro

7.4.5.3) Idade deste informante: 45

7.4.5.4) Sexo: Masculino

7.4.5.5) Vínculo empregatício: Autonômo

7.4.5.6) Renda somada de todos os que moram na família: 1 SM

7.4.5.7) Condição da moradia: Própria

7.4.5.8) Há quanto tempo vive neste local? 30

7.4.5.9) Onde vivia antes de vir morar aqui? Não informado

7.4.5.10) Local de nascimento: Não informado

7.4.6) Percepção deste informante

7.4.6.1) Qual a sua percepção em relação à via atual? Poeira,

7.4.6.2) Há problemas de manutenção na via atual? Não

7.4.6.3) Descrever problemas de manutenção na via atual? Não se aplica

7.4.6.4) Há problemas de segurança na via atual? Sim

7.4.6.5) Descrição dos problemas de segurança na via atual? Acidentes, muita motos

7.4.6.6) Há elevado fluxo de veículos? Sim

7.4.6.7) Especificar o tipo de fluxo de veículos (passeio, carga, etc): Caminhão e carro, moto

7.4.6.8) Há outros problemas relacionados à via atual? Não

7.4.6.9) Descrição de outros problemas de segurança na via atual? Não se aplica

7.4.6.10) Impactos do empreendimento sobre esta residência: A única residência da família será desapropriada

7.4.6.11) Observações complementares: A baracharia imbu do Jari será atingida. Esta ñ beira da estrada

7.4.7) Foto:

QUESTIONÁRIO SOCIOECONÔMICO	Código da Propriedade (conforme Projeto de Desapropriação) 87

Fonte: Bruna Tays Silva/2020

8) DADOS DO CADASTRADOR

Nome Completo: Bruna Tays Silva Data Cadastramento: 29/04/2020

QUESTIONÁRIO SOCIOECONÔMICO	Código da Propriedade (conforme Projeto de Desapropriação) 88

I - Características da propriedade

1) EMPREENDIMENTO

Implantação de rodovia - PR-160 - Imbaú/Reserva

2) INFORMAÇÕES DA PROPRIEDADE

Nome do proprietário	Comunidade/Localidade	Município/UF
[redacted]	Imbú	Reserva/PR

Endereço completo
Rodovia PR-160, Imbú

Imóvel	Área (hectares)	Matrícula/UF	Situação documental
Rural	166,65	16597 (RI de Reserva)	Escritura registrada

3) IDENTIFICAÇÂO DO ENTREVISTADO

Nome	Telefone
[redacted]	[redacted]

Endereço completo	Município/UF
Rodovia PR-160, Imbú	Curitiba/PR

Qual a categoria do entrevistado	Categoria de não proprietário	Qual o vínculo do entrvistado com o imóvel
Proprietário	Não se aplica	Agricultura

4) USOS DA PROPRIEDADE

4.1) Quais são os principais usos da propriedade

Agricultura

4.2) Levantamento de dados dos usos da propriedade

Atividade de Uso	Nº de Animais	Produtividade Estimada	Destino da Produção	Renda média bruta
Soja	Não se aplica	Não se aplica	Não informado	Não informado
Não se aplica	Não se aplica	Não se aplica	Não se aplica	Não se aplica
Gado Bovino	Não se aplica	Não se aplica	Não se aplica	Não se aplica
Gado Leiteiro	Não se aplica	Não se aplica	Não se aplica	Não se aplica
Caprinos	Não se aplica	Não se aplica	Não se aplica	Não se aplica
Ovinos	Não se aplica	Não se aplica	Não se aplica	Não se aplica
Suínos	Não se aplica	Não se aplica	Não se aplica	Não se aplica
Aves	Não se aplica	Não se aplica	Não se aplica	Não se aplica
Leite	Não se aplica	Não se aplica	Não se aplica	Não se aplica
Queijo	Não se aplica	Não se aplica	Não se aplica	Não se aplica
Ovos	Não se aplica	Não se aplica	Não se aplica	Não se aplica
Mel	Não se aplica	Não se aplica	Não se aplica	Não se aplica

4.3) O proprietário faz uso de agrotóxico? Sim

4.3.1) Quais? Herbicidas

4.3.2) Qual a destinação das embalagens? Devolução

QUESTIONÁRIO SOCIOECONÔMICO	Código da Propriedade (conforme Projeto de Desapropriação) **88**

I - Características da propriedade

4.4) O proprietário desenvolve atividade econômica apenas nesta propriedade? Sim

4.5) Se não, especificar (se próprio, de terceiros, atividade desenvolvida, qual o tamanho da área utilizada, qual a renda obtida, quanto paga pela uso da área): Não se aplica

4.6) Possibilidade da remoção/relocação em imóvel próprio ou cedido: Sim

4.7) Na propriedade existem benfeitorias não reprodutivas (casas, galpões, estufas, garagens, entre outros): Não

4.7.1) Quais tipos? Não se aplica

4.7.2) Quais? Não se aplica

4.7.3) As benfeitorias não reprodutivas encontram-se: Não se enquadra em nenhuma situação de risco

5) Observações sobre a propriedade e a produção:

A faixa de domínio atingirá parte frontal da propriedade. A faixa não edificante deverá atingir área de plantio rotativo de grãos. Atingirá área de plantio rotativo de graõs. Cerca com mourão em madeira e fios de arame liso. Porteiras de acesso área em ferro. Proprietário residem em Curitiba/PR

6) NÚMERO DE CASAS NA PROPRIEDADE

6.1) Tem casa na propriedade? Não

6.2) Quantas casas permanentemente ocupadas existem na propriedade? 0

6.3) Quantas casas ocasionalmente ocupadas existem na propriedade? 0

6.4) Quantas casas desocupadas existem na propriedade? 0

6.5) Total de casas na propriedade: 0

6.6) Número de casas cadastradas nesta propriedade: (apenas casas permanentemente ocupadas) 0

7) Foto:

Fonte: José Renato Teixeira da Silva/2020

8) DADOS DO CADASTRADOR

Nome Completo: José Renato Teixeira da Silva Data Cadastramento: 01/05/2020

QUESTIONÁRIO SOCIOECONÔMICO	Código da Propriedade (conforme Projeto de Desapropriação) 89

I - Características da propriedade

1) EMPREENDIMENTO

Implantação de rodovia - PR-160 - Imbaú/Reserva

2) INFORMAÇÕES DA PROPRIEDADE

Nome do proprietário	Comunidade/Localidade	Município/UF
[redacted]	Gavião Bonito	Reserva/PR

Endereço completo: Estrada José Lacerda

Imóvel	Área (hectares)	Matrícula/UF	Situação documental
Rural	181,46	21832 (RI de Reserva)	Escritura registrada

3) IDENTIFICAÇÂO DO ENTREVISTADO

Nome	Telefone
[redacted]	[redacted]

Endereço completo	Município/UF
Estrada José Lacerda	Reserva/PR

Qual a categoria do entrevistado	Categoria de não proprietário	Qual o vínculo do entrvistado com o imóvel
Proprietário	Não se aplica	Agricultura

4) USOS DA PROPRIEDADE

4.1) Quais são os principais usos da propriedade

Agricultura

4.2) Levantamento de dados dos usos da propriedade

Atividade de Uso	Nº de Animais	Produtividade Estimada	Destino da Produção	Renda média bruta
Soja, milho, feijão,	Não se aplica	Não informado	Vendido nas	Não informado
Não se aplica	Não se aplica	Não se aplica	Não se aplica	Não se aplica
Gado Bovino	40	Não informado	Frigorífico, vende na	Não informado
Gado Leiteiro	Não se aplica	Não se aplica	Não se aplica	Não se aplica
Caprinos	Não se aplica	Não se aplica	Não se aplica	Não se aplica
Ovinos	90	Não se aplica	Frigorífico	Não informado
Suínos	Não se aplica	Não se aplica	Não se aplica	Não se aplica
Aves	Não se aplica	Não se aplica	Não se aplica	Não se aplica
Leite	Não se aplica	Não se aplica	Não se aplica	Não se aplica
Queijo	Não se aplica	Não se aplica	Não se aplica	Não se aplica
Ovos	Não se aplica	Não se aplica	Não se aplica	Não se aplica
Mel	Não se aplica	Não se aplica	Não se aplica	Não se aplica

4.3) O proprietário faz uso de agrotóxico? Sim

4.3.1) Quais? Fertilizante, fungicida, herbecidas

4.3.2) Qual a destinação das embalagens? Devolvidas na cooperativa. Agenda toda semana

QUESTIONÁRIO SOCIOECONÔMICO	Código da Propriedade (conforme Projeto de Desapropriação) 89

I - Características da propriedade

4.4) O proprietário desenvolve atividade econômica apenas nesta propriedade? Sim

4.5) Se não, especificar (se próprio, de terceiros, atividade desenvolvida, qual o tamanho da área utilizada, qual a renda obtida, quanto paga pela uso da área): Não se aplica

4.6) Possibilidade da remoção/relocação em imóvel próprio ou cedido: Não

4.7) Na propriedade existem benfeitorias não reprodutivas (casas, galpões, estufas, garagens, entre outros): Sim

4.7.1) Quais tipos? Casas, barracões, apriscos, garagem

4.7.2) Quais? Não se aplica

4.7.3) As benfeitorias não reprodutivas encontram-se: Não se enquadra em nenhuma situação de risco

5) Observações sobre a propriedade e a produção:

Uma matrícula só 118 hectares. A faixa de domínio atingirá parte frontal da propriedade. A faixa não edificante deverá atingir área de cultivo rotativo de grãos e mata nativa.

6) NÚMERO DE CASAS NA PROPRIEDADE

6.1) Tem casa na propriedade? Sim

6.2) Quantas casas permanentemente ocupadas existem na propriedade? 2

6.3) Quantas casas ocasionalmente ocupadas existem na propriedade? 0

6.4) Quantas casas desocupadas existem na propriedade? 1

6.5) Total de casas na propriedade: 3

6.6) Número de casas cadastradas nesta propriedade: (apenas casas permanentemente ocupadas) 2

7) Foto:

Fonte: Carolina Iarosz/2020

QUESTIONÁRIO SOCIOECONÔMICO	Código da Propriedade (conforme Projeto de Desapropriação) 89

II - Características das moradias desta propriedade

7) HABITAÇÃO/MORADIA

7.1) Características da 1ª moradia (Ficha 89.1) da propriedade [redacted] (Ficha 89)

7.1.1) Aspectos físicos

7.1.1.1) Qual o tamanho da residência em m2? 200

7.1.1.2) Qual o material que predomina na construção das paredes externas? Alvenaria e Concreto

7.1.1.3) Qual o material da cobertura? Telhas de barro

7.1.1.4) Qual o material do piso: Assoalho de Madeira

7.1.1.5) Condição geral da moradia? Ótima

7.1.2) Saneamento básico

7.1.2.1) Origem da fonte d'água para esta moradia: Nascente

7.1.2.2) A água que abastece a residência está próxima a estrada atual? Não

7.1.2.3) Obs sobre a água que abastece a residência próxima a estrada atual: Nada consta

7.1.2.4) Tem banheiro interno? Sim

7.1.2.5) Esgoto encanado? Não

7.1.2.6) Qual a destinação do esgoto? Fossa séptica

7.1.2.7) Existe coleta de lixo? Não

7.1.2.8) Qual a destinação do lixo? Enterra

7.1.3) Telefonia, Internet e mobilidade

7.1.3.1) Possui atendimento de serviço de telefonia? Não

7.1.3.2) Condições do serviço de telefonia: Não se aplica

7.1.3.3) Tem acesso a internet no local? Sim

7.1.3.4) Condições do serviço de Internet: Boa

7.1.3.5) Possui atendimento por transporte público? Sim

7.1.3.6) Condições do serviço de transporte público: Boa

7.1.3.7) Quais as formas de deslocamento mais utilizadas? Veiculo próprio

7.1.4) Atendimento à saúde e assistência social

7.1.4.1)) Existe creches ou CMEIs próximos a moradia? Não

7.1.4.2)) Para tratamento médico ou de urgência, a quais serviços de saúde recorre e onde? Ponta Grossa

7.1.4.3) Existe unidade de Saúde próximo a moradia? Sim

7.1.4.4) Como considera a estrutura física da Unidade de saúde? Boa

7.1.4.5) Como considera os serviços prestados pela Unidade de Saúde? Regular

7.1.4.6) Qual a sua percepção geral sobre os equipamento públicos presentes no bairro/região?

7.1.4.7) Moradores com problemas de saúde, deficiência ou invalidez nesta moradia? Não

7.1.4.8) Qual problema? Não se aplica

7.1.4.9) O responsável/arrimo de família ou algum membro está registrado no Cadastro Único (CadÚnico): Não

7.1.4.10) Beneficiário de programas públicos de auxílio? Não

7.1.4.11) Qual? Não se aplica

7.1.4.12) Qual o valor do programa de auxílio? Não se aplica

7.1.4.13) Recebe auxílio-doença? Não

7.1.4.14) Valor do auxílio-doença? Não se aplica

7.1.4.15) Recebe auxílio-doença desde quando? Não se aplica

7.1.4.16) Possui atendimento socioassistencial familiar (CRAS, CREAS, CAPS, etc)? Não

7.1.4.17) Qual o valor do atendimento socioassistencial familiar? Não se aplica

7.1.4.18) Qual a instituição do atendimento socioassistencial familiar? Não se aplica

7.1.4.19) Algum membro da família é portador de necessidades especiais ou doenças crônicas? Não

7.1.4.20) Portador de necessidades especiais ou doenças crônicas faz tratamento? RC48 (Portador de necessidades especiais ou doenças crônicas faz tratamento?) Não se aplica

7.1.4,21) Qual doença do membro da família portador de necessidades especiais ou doenças crônicas? Não se aplica

7.1.4.22) Qual o nome do membro da família portador de necessidades especiais ou doenças crônicas? Não se aplica

7.1.5) Identificação do informante para esta moradia

7.1.5.1) Nome do informante [redacted]

7.1.5.2) Em relação à esta moradia este informante é: Proprietário

7.1.5.3) Idade deste informante: 32

7.1.5.4) Sexo: Feminino

7.1.5.5) Vínculo empregatício: empresario

7.1.5.6) Renda somada de todos os que moram na família: 1 SM

7.1.5.7) Condição da moradia: Própria

7.1.5.8) Há quanto tempo vive neste local? 6

7.1.5.9) Onde vivia antes de vir morar aqui? Capivari Tibagi

7.1.5.10) Local de nascimento: Reserva

7.1.6) Percepção deste informante

7.1.6.1) Qual a sua percepção em relação à via atual? Muita poeira, muito movimento

7.1.6.2) Há problemas de manutenção na via atual? Sim

7.1.6.3) Descrever problemas de manutenção na via atual? De vez em em quando

7.1.6.4) Há problemas de segurança na via atual? Não

7.1.6.5) Descrição dos problemas de segurança na via atual? Não se aplica

7.1.6.6) Há elevado fluxo de veículos? Sim

7.1.6.7) Especificar o tipo de fluxo de veículos (passeio, carga, etc): Caminhão pesado

7.1.6.8) Há outros problemas relacionados à via atual? Não

7.1.6.9) Descrição de outros problemas de segurança na via atual? Não se aplica

7.1.6.10) Impactos do empreendimento sobre esta residência: Não se aplica

QUESTIONÁRIO SOCIOECONÔMICO	Código da Propriedade (conforme Projeto de Desapropriação) 89

7.1.6.11) Observações complementares: Nenhuma observação sobre esta moradia

7.1.7) Foto:

Fonte: Carolina Iarosz/2020

QUESTIONÁRIO SOCIOECONÔMICO	Código da Propriedade (conforme Projeto de Desapropriação) 89

7.2) Características da 2ª moradia (Ficha 89.2) da propriedade [redacted] (Ficha 89)

7.2.1) Aspectos físicos

7.2.1.1) Qual o tamanho da residência em m2? 100

7.2.1.2) Qual o material que predomina na construção das paredes externas? Alvenaria Sem Reboco

7.2.1.3) Qual o material da cobertura? Telhas de barro

7.2.1.4) Qual o material do piso: Concreto com Revestimento

7.2.1.5) Condição geral da moradia? Boa

7.2.2) Saneamento básico

7.2.2.1) Origem da fonte d'água para esta moradia: Nascente

7.2.2.2) A água que abastece a residência está próxima a estrada atual? Não

7.2.2.3) Obs sobre a água que abastece a residência próxima a estrada atual: Nada consta

7.2.2.4) Tem banheiro interno? Sim

7.2.2.5) Esgoto encanado? Não

7.2.2.6) Qual a destinação do esgoto? Fossa séptica

7.2.2.7) Existe coleta de lixo? Não

7.2.2.8) Qual a destinação do lixo? Enterra

7.2.3) Telefonia, Internet e mobilidade

7.2.3.1) Possui atendimento de serviço de telefonia? Não

7.2.3.2) Condições do serviço de telefonia: Não se aplica

7.2.3.3) Tem acesso a internet no local? Sim

7.2.3.4) Condições do serviço de Internet: Boa

7.2.3.5) Possui atendimento por transporte público? Sim

7.2.3.6) Condições do serviço de transporte público: Boa

7.2.3.7) Quais as formas de deslocamento mais utilizadas? Veiculo próprio

7.2.4) Atendimento à saúde e assistência social

7.2.4.1)) Existe creches ou CMEIs próximos a moradia? Não

7.2.4.2)) Para tratamento médico ou de urgência, a quais serviços de saúde recorre e onde? Cidade Reserva

7.2.4.3) Existe unidade de Saúde próximo a moradia? Boa

7.2.4.4) Como considera a estrutura física da Unidade de saúde? Boa

7.2.4.5) Como considera os serviços prestados pela Unidade de Saúde? Boa

7.2.4.6) Qual a sua percepção geral sobre os equipamento públicos presentes no bairro/região? Boa

7.2.4.7) Moradores com problemas de saúde, deficiência ou invalidez nesta moradia? Não

7.2.4.8) Qual problema? Não se aplica

7.2.4.9) O responsável/arrimo de família ou algum membro está registrado no Cadastro Único (CadÚnico): Não

7.2.4.10) Beneficiário de programas públicos de auxílio? Não

7.2.4.12) Qual o valor do programa de auxílio? Não se aplica

7.2.4.13) Recebe auxílio-doença? Não

7.2.4.14) Valor do auxílio-doença? Não se aplica

7.2.4.15) Recebe auxílio-doença desde quando? Não se aplica

7.2.4.16) Possui atendimento socioassistencial familiar (CRAS, CREAS, CAPS, etc)? Não

7.2.4.17) Qual o valor do atendimento socioassistencial familiar? Não se aplica

7.2.4.18) Qual a instituição do atendimento socioassistencial familiar? Não se aplica

7.2.4.19) Algum membro da família é portador de necessidades especiais ou doenças crônicas? Não

7.2.4.20) Portador de necessidades especiais ou doenças crônicas faz tratamento? RC48 (Portador de necessidades especiais ou doenças crônicas faz tratamento?) Não se aplica

7.2.4,21) Qual doença do membro da família portador de necessidades especiais ou doenças crônicas? Não se aplica

7.2.4.22) Qual o nome do membro da família portador de necessidades especiais ou doenças crônicas? Não se aplica

7.2.5) Identificação do informante para esta moradia

7.2.5.1) Nome do informante: Crislaine

7.2.5.2) Em relação à esta moradia este informante é: Proprietário

7.2.5.3) Idade deste informante: Não informado

7.2.5.4) Sexo: Feminino

7.2.5.5) Vínculo empregatício: Não informado

7.2.5.6) Renda somada de todos os que moram na família: 1 SM

7.2.5.7) Condição da moradia: Cedida

7.2.5.8) Há quanto tempo vive neste local? 4

7.2.5.9) Onde vivia antes de vir morar aqui? Reserva

7.2.5.10) Local de nascimento: Não informado

7.2.6) Percepção deste informante

7.2.6.1) Qual a sua percepção em relação à via atual? Nenhuma observação

7.2.6.2) Há problemas de manutenção na via atual? Sim

7.2.6.3) Descrever problemas de manutenção na via atual? Necessidade de eliminar a poeira

7.2.6.4) Há problemas de segurança na via atual? Não

7.2.6.5) Descrição dos problemas de segurança na via atual? Não se aplica

7.2.6.6) Há elevado fluxo de veículos? Sim

7.2.6.7) Especificar o tipo de fluxo de veículos (passeio, carga, etc): Principalmente caminhões que transportam madeira

7.2.6.8) Há outros problemas relacionados à via atual? Não

7.2.6.9) Descrição de outros problemas de segurança na via atual? Não se aplica

7.2.6.10) Impactos do empreendimento sobre esta residência: Não se aplica

7.2.6.11) Observações complementares: Nenhuma observação sobre esta moradia

7.2.7) Foto:

QUESTIONÁRIO SOCIOECONÔMICO	Código da Propriedade (conforme Projeto de Desapropriação) **89**

Fonte: Carolina Iarosz/2020

8) DADOS DO CADASTRADOR

Nome Completo: Carolina Iarosz Data Cadastramento: 29/04/2020

QUESTIONÁRIO SOCIOECONÔMICO	Código da Propriedade (conforme Projeto de Desapropriação) **90**

I - Características da propriedade

1) EMPREENDIMENTO

Implantação de rodovia - PR-160 - Imbaú/Reserva

2) INFORMAÇÕES DA PROPRIEDADE

Nome do proprietário	Comunidade/Localidade	Município/UF
[redacted]	Imbú	Reserva/PR

Endereço completo: Rodovia PR-160, Imbú

Imóvel	Área (hectares)	Matrícula/UF	Situação documental
Rural	0,95	Não informado	Não informado

3) IDENTIFICAÇÂO DO ENTREVISTADO

Nome	Telefone
Divanir Dino dos Santos	Não informado

Endereço completo	Município/UF
Rodovia PR-160, Imbú	Reserva/PR

Qual a categoria do entrevistado	Categoria de não proprietário	Qual o vínculo do entrvistado com o imóvel
Proprietário	Não se aplica	Agricultura

4) USOS DA PROPRIEDADE

4.1) Quais são os principais usos da propriedade

Agricultura

4.2) Levantamento de dados dos usos da propriedade

Atividade de Uso	Nº de Animais	Produtividade Estimada	Destino da Produção	Renda média bruta
Milho	Não se aplica	Não se aplica	Não informado	Não informado
Não se aplica	Não se aplica	Não se aplica	Não se aplica	Não se aplica
Gado Bovino	Não se aplica	Não se aplica	Não se aplica	Não se aplica
Gado Leiteiro	Não se aplica	Não se aplica	Não se aplica	Não se aplica
Caprinos	Não se aplica	Não se aplica	Não se aplica	Não se aplica
Ovinos	Não se aplica	Não se aplica	Não se aplica	Não se aplica
Suínos	Não se aplica	Não se aplica	Não se aplica	Não se aplica
Aves	Não se aplica	Não se aplica	Não se aplica	Não se aplica
Leite	Não se aplica	Não se aplica	Não se aplica	Não se aplica
Queijo	Não se aplica	Não se aplica	Não se aplica	Não se aplica
Ovos	Não se aplica	Não se aplica	Não se aplica	Não se aplica
Mel	Não se aplica	Não se aplica	Não se aplica	Não se aplica

4.3) O proprietário faz uso de agrotóxico? Não

4.3.1) Quais? Não se aplica

4.3.2) Qual a destinação das embalagens? Não se aplica

QUESTIONÁRIO SOCIOECONÔMICO	Código da Propriedade (conforme Projeto de Desapropriação) **90**

I - Características da propriedade

4.4) O proprietário desenvolve atividade econômica apenas nesta propriedade? Sim

4.5) Se não, especificar (se próprio, de terceiros, atividade desenvolvida, qual o tamanho da área utilizada, qual a renda obtida, quanto paga pela uso da área): Não se aplica

4.6) Possibilidade da remoção/relocação em imóvel próprio ou cedido: Sim

4.7) Na propriedade existem benfeitorias não reprodutivas (casas, galpões, estufas, garagens, entre outros): Não

4.7.1) Quais tipos? Não se aplica

4.7.2) Quais? Não se aplica

4.7.3) As benfeitorias não reprodutivas encontram-se: Não se enquadra em nenhuma situação de risco

5) Observações sobre a propriedade e a produção:

A faixa de domínio atingirá parte frontal da propriedade. A faixa não edificante deverá atingir área de pastagem e represa. Atingirá área de pastagem, cercas com mourão de madeira e fio de arame farpado. Casa de madeira.

6) NÚMERO DE CASAS NA PROPRIEDADE

6.1) Tem casa na propriedade? Não

6.2) Quantas casas permanentemente ocupadas existem na propriedade? 0

6.3) Quantas casas ocasionalmente ocupadas existem na propriedade? 0

6.4) Quantas casas desocupadas existem na propriedade? 0

6.5) Total de casas na propriedade: 0

6.6) Número de casas cadastradas nesta propriedade: (apenas casas permanentemente ocupadas) 0

7) Foto:

Fonte: Bruna Tays Silva/2020

8) DADOS DO CADASTRADOR

Nome Completo: Bruna Tays Silva Data Cadastramento: 01/05/2020

QUESTIONÁRIO SOCIOECONÔMICO	Código da Propriedade (conforme Projeto de Desapropriação) 91

I - Características da propriedade

1) EMPREENDIMENTO

Implantação de rodovia - PR-160 - Imbaú/Reserva

2) INFORMAÇÕES DA PROPRIEDADE

Nome do proprietário	Comunidade/Localidade	Município/UF
[redacted]	Imbú	Reserva /PR

Endereço completo

Rodovia PR-160, Imbú

Imóvel	Área (hectares)	Matrícula/UF	Situação documental
Rural	9,08	Não informado	Escritura registrada

3) IDENTIFICAÇÂO DO ENTREVISTADO

Nome	Telefone
Vizinho	Não informado

Endereço completo	Município/UF
Rodovia PR-160, Imbú	Imbaú/PR

Qual a categoria do entrevistado	Categoria de não proprietário	Qual o vínculo do entrvistado com o imóvel
Proprietário	Não se aplica	Pecuária de corte

4) USOS DA PROPRIEDADE

4.1) Quais são os principais usos da propriedade

Pecuária de corte

4.2) Levantamento de dados dos usos da propriedade

Atividade de Uso	Nº de Animais	Produtividade Estimada	Destino da Produção	Renda média bruta
Milho	Não se aplica	Não informado	Não informado	Não informado
Não se aplica	Não se aplica	Não se aplica	Não se aplica	Não se aplica
Gado Bovino	6	Não informado	Não informado	Não informado
Gado Leiteiro	Não se aplica	Não se aplica	Não se aplica	Não se aplica
Caprinos	Não se aplica	Não se aplica	Não se aplica	Não se aplica
Ovinos	Não se aplica	Não se aplica	Não se aplica	Não se aplica
Suínos	Não se aplica	Não se aplica	Não se aplica	Não se aplica
Aves	Não se aplica	Não se aplica	Não se aplica	Não se aplica
Leite	Não se aplica	Não se aplica	Não se aplica	Não se aplica
Queijo	Não se aplica	Não se aplica	Não se aplica	Não se aplica
Ovos	Não se aplica	Não se aplica	Não se aplica	Não se aplica
Mel	Não se aplica	Não se aplica	Não se aplica	Não se aplica

4.3) O proprietário faz uso de agrotóxico? Não

4.3.1) Quais? Não se aplica

4.3.2) Qual a destinação das embalagens? Não se aplica

QUESTIONÁRIO SOCIOECONÔMICO	Código da Propriedade (conforme Projeto de Desapropriação) **91**

I - Características da propriedade

4.4) O proprietário desenvolve atividade econômica apenas nesta propriedade? Sim

4.5) Se não, especificar (se próprio, de terceiros, atividade desenvolvida, qual o tamanho da área utilizada, qual a renda obtida, quanto paga pela uso da área): Não se aplica

4.6) Possibilidade da remoção/relocação em imóvel próprio ou cedido: Não

4.7) Na propriedade existem benfeitorias não reprodutivas (casas, galpões, estufas, garagens, entre outros): Sim

4.7.1) Quais tipos? Não se aplica

4.7.2) Quais? Não se aplica

4.7.3) As benfeitorias não reprodutivas encontram-se: Não se enquadra em nenhuma situação de risco

5) Observações sobre a propriedade e a produção:

A faixa de domínio atingirá parte frontal da propriedade. A faixa não edificante deverá atingir área de mata nativa e área de plantio rotativo de grãos. Residência da área pode ser afetada. Atingirá área de mata nativa e área de plantio rotativo de grãos. Cerca com mourão em madeira e fios de arame liso. Porteira de acesso princial. Proprietário reside em Reserva/PR

6) NÚMERO DE CASAS NA PROPRIEDADE

6.1) Tem casa na propriedade? Sim

6.2) Quantas casas permanentemente ocupadas existem na propriedade? 0

6.3) Quantas casas ocasionalmente ocupadas existem na propriedade? 0

6.4) Quantas casas desocupadas existem na propriedade? 0

6.5) Total de casas na propriedade: 1

6.6) Número de casas cadastradas nesta propriedade: (apenas casas permanentemente ocupadas) 0

7) Foto:

Fonte: José Renato Teixeira da Silva/2020

8) DADOS DO CADASTRADOR

Nome Completo: José Renato Teixeira da Silva Data Cadastramento: 29/04/2020

QUESTIONÁRIO SOCIOECONÔMICO	Código da Propriedade (conforme Projeto de Desapropriação) 92

I - Características da propriedade

1) EMPREENDIMENTO

Implantação de rodovia - PR-160 - Imbaú/Reserva

2) INFORMAÇÕES DA PROPRIEDADE

Nome do proprietário	Comunidade/Localidade	Município/UF
[redacted]	Erval de Cima	Reserva /PR

Endereço completo

Rodovia PR-160, Erval de Cima

Imóvel	Área (hectares)	Matrícula/UF	Situação documental
Rural	8,31	5877 (RI de Reserva)	Escritura registrada

3) IDENTIFICAÇÂO DO ENTREVISTADO

Nome	Telefone
[redacted]	[redacted]

Endereço completo	Município/UF
Rua Dom Pedro II 441	Reserva/PR

Qual a categoria do entrevistado	Categoria de não proprietário	Qual o vínculo do entrvistado com o imóvel
Proprietário	Não se aplica	Agricultura

4) USOS DA PROPRIEDADE

4.1) Quais são os principais usos da propriedade

Agricultura

4.2) Levantamento de dados dos usos da propriedade

Atividade de Uso	Nº de Animais	Produtividade Estimada	Destino da Produção	Renda média bruta
Milho	Não se aplica	Não informado	Doméstico	Não informado
Não se aplica	Não se aplica	Não se aplica	Não se aplica	Não se aplica
Gado Bovino	7	Não informado	Doméstico	Não informado
Gado Leiteiro	1	Não informado	Doméstico	Não informado
Caprinos	7	Não informado	Doméstico	Não informado
Ovinos	7	Não informado	Doméstico	Não informado
Suínos	10	Não informado	Doméstico	Não informado
Aves	100	Não informado	Doméstico	Não informado
Leite	Não se aplica	Não informado	Doméstico	Não informado
Queijo	Não se aplica	Não se aplica	Não se aplica	Não se aplica
Ovos	Não se aplica	1	Consumo doméstico	Não informado
Mel	Não se aplica	Não se aplica	Não se aplica	Não se aplica

4.3) O proprietário faz uso de agrotóxico? Sim

4.3.1) Quais? Herbicidas

4.3.2) Qual a destinação das embalagens? Devolve

QUESTIONÁRIO SOCIOECONÔMICO	Código da Propriedade (conforme Projeto de Desapropriação) 92

I - Características da propriedade

4.4) O proprietário desenvolve atividade econômica apenas nesta propriedade? Sim

4.5) Se não, especificar (se próprio, de terceiros, atividade desenvolvida, qual o tamanho da área utilizada, qual a renda obtida, quanto paga pela uso da área): Não se aplica

4.6) Possibilidade da remoção/relocação em imóvel próprio ou cedido: Sim

4.7) Na propriedade existem benfeitorias não reprodutivas (casas, galpões, estufas, garagens, entre outros): Sim

4.7.1) Quais tipos? 2 casas 2 galpões

4.7.2) Quais? Não se aplica

4.7.3) As benfeitorias não reprodutivas encontram-se: Não se enquadra em nenhuma situação de risco

5) Observações sobre a propriedade e a produção:

A faixa de domínio atingirá parte frontal da propriedade. A faixa não edificante deverá atingir cultivo rotativo de grãos e horta. Atingirá cultivo rotativo de grãos e horta. Cerca em mourão de madeira e fios de arame liso. Portão de acesso a propriedade Proprietário reside em Reserva/PR

6) NÚMERO DE CASAS NA PROPRIEDADE

6.1) Tem casa na propriedade? Sim

6.2) Quantas casas permanentemente ocupadas existem na propriedade? 2

6.3) Quantas casas ocasionalmente ocupadas existem na propriedade? 1

6.4) Quantas casas desocupadas existem na propriedade? 0

6.5) Total de casas na propriedade: 2

6.6) Número de casas cadastradas nesta propriedade: (apenas casas permanentemente ocupadas) 1

7) Foto:

Fonte: José Renato Teixeira da Silva/2020

QUESTIONÁRIO SOCIOECONÔMICO	Código da Propriedade (conforme Projeto de Desapropriação) 92

II - Características das moradias desta propriedade

7) HABITAÇÃO/MORADIA

7.1) Características da 1ª moradia (Ficha 92.1) da propriedade [redacted] (Ficha 92)

7.1.1) Aspectos físicos

7.1.1.1) Qual o tamanho da residência em m2? 35

7.1.1.2) Qual o material que predomina na construção das paredes externas? Madeira

7.1.1.3) Qual o material da cobertura? Telhas de fibrocimento

7.1.1.4) Qual o material do piso: Assoalho de Madeira

7.1.1.5) Condição geral da moradia? Regular

7.1.2) Saneamento básico

7.1.2.1) Origem da fonte d'água para esta moradia: Nascente

7.1.2.2) A água que abastece a residência está próxima a estrada atual? Não

7.1.2.3) Obs sobre a água que abastece a residência próxima a estrada atual: Nada consta

7.1.2.4) Tem banheiro interno? Sim

7.1.2.5) Esgoto encanado? Não

7.1.2.6) Qual a destinação do esgoto? Fossa séptica

7.1.2.7) Existe coleta de lixo? Sim

7.1.2.8) Qual a destinação do lixo? Coleta pública

7.1.3) Telefonia, Internet e mobilidade

7.1.3.1) Possui atendimento de serviço de telefonia? Sim

7.1.3.2) Condições do serviço de telefonia: Regular

7.1.3.3) Tem acesso a internet no local? Não

7.1.3.4) Condições do serviço de Internet: Não se aplica

7.1.3.5) Possui atendimento por transporte público? Sim

7.1.3.6) Condições do serviço de transporte público: Boa

7.1.3.7) Quais as formas de deslocamento mais utilizadas? Transporte coletivo

7.1.4) Atendimento à saúde e assistência social

7.1.4.1)) Existe creches ou CMEIs próximos a moradia? Não

7.1.4.2)) Para tratamento médico ou de urgência, a quais serviços de saúde recorre e onde? Telêmaco Borba

7.1.4.3) Existe unidade de Saúde próximo a moradia? Sim

7.1.4.4) Como considera a estrutura física da Unidade de saúde? Regular

7.1.4.5) Como considera os serviços prestados pela Unidade de Saúde? Regular

7.1.4.6) Qual a sua percepção geral sobre os equipamento públicos presentes no bairro/região? Nunca utilizou

7.1.4.7) Moradores com problemas de saúde, deficiência ou invalidez nesta moradia? Não

7.1.4.8) Qual problema? Não se aplica

7.1.4.9) O responsável/arrimo de família ou algum membro está registrado no Cadastro Único (CadÚnico): Não

7.1.4.10) Beneficiário de programas públicos de auxílio? Não

7.1.4.11) Qual? Não se aplica

7.1.4.12) Qual o valor do programa de auxílio? Não se aplica

7.1.4.13) Recebe auxílio-doença? Não

7.1.4.14) Valor do auxílio-doença? Não se aplica

7.1.4.15) Recebe auxílio-doença desde quando? Não se aplica

7.1.4.16) Possui atendimento socioassistencial familiar (CRAS, CREAS, CAPS, etc)? Não

7.1.4.17) Qual o valor do atendimento socioassistencial familiar? Não se aplica

7.1.4.18) Qual a instituição do atendimento socioassistencial familiar? Não se aplica

7.1.4.19) Algum membro da família é portador de necessidades especiais ou doenças crônicas? Não

7.1.4.20) Portador de necessidades especiais ou doenças crônicas faz tratamento? RC48 (Portador de necessidades especiais ou doenças crônicas faz tratamento?) Não se aplica

7.1.4,21) Qual doença do membro da família portador de necessidades especiais ou doenças crônicas? Não se aplica

7.1.4.22) Qual o nome do membro da família portador de necessidades especiais ou doenças crônicas? Não se aplica

7.1.5) Identificação do informante para esta moradia

7.1.5.1) Nome do informante: Raimundo Fernandes da Silva

7.1.5.2) Em relação à esta moradia este informante é: Empregado

7.1.5.3) Idade deste informante: 77

7.1.5.4) Sexo: Masculino

7.1.5.5) Vínculo empregatício: Aposentado

7.1.5.6) Renda somada de todos os que moram na família: 1 SM

7.1.5.7) Condição da moradia: Cedida

7.1.5.8) Há quanto tempo vive neste local? 1

7.1.5.9) Onde vivia antes de vir morar aqui? Reserva

7.1.5.10) Local de nascimento: Itapajé, Ceará

7.1.6) Percepção deste informante

7.1.6.1) Qual a sua percepção em relação à via atual? Nenhuma observação

7.1.6.2) Há problemas de manutenção na via atual? Sim

7.1.6.3) Descrever problemas de manutenção na via atual? Poeira buracos

7.1.6.4) Há problemas de segurança na via atual? Sim

7.1.6.5) Descrição dos problemas de segurança na via atual? Roubos

7.1.6.6) Há elevado fluxo de veículos? Sim

7.1.6.7) Especificar o tipo de fluxo de veículos (passeio, carga, etc): Caminhões

7.1.6.8) Há outros problemas relacionados à via atual? Não

7.1.6.9) Descrição de outros problemas de segurança na via atual? Não se aplica

7.1.6.10) Impactos do empreendimento sobre esta residência: Não se aplica

QUESTIONÁRIO SOCIOECONÔMICO	Código da Propriedade (conforme Projeto de Desapropriação) 92

7.1.6.11) Observações complementares: Nenhuma observação sobre esta moradia

7.1.7) Foto:

Fonte: José Renato Teixeira da Silva/2020

8) DADOS DO CADASTRADOR

Nome Completo: José Renato Teixeira da Silva Data Cadastramento: 01/05/2020

QUESTIONÁRIO SOCIOECONÔMICO	Código da Propriedade (conforme Projeto de Desapropriação) 93

I - Características da propriedade

1) EMPREENDIMENTO

Implantação de rodovia - PR-160 - Imbaú/Reserva

2) INFORMAÇÕES DA PROPRIEDADE

Nome do proprietário	Comunidade/Localidade	Município/UF
[redacted]	Rio Claro	Reserva/PR

Endereço completo

Rodovia PR-160, Rio Claro

Imóvel	Área (hectares)	Matrícula/UF	Situação documental
Rural	30,9	2064 (RI de Reserva)	Escritura registrada

3) IDENTIFICAÇÂO DO ENTREVISTADO

Nome	Telefone
[redacted]	[redacted]
Endereço completo	Município/UF
No local	Imbaú/PR

Qual a categoria do entrevistado	Categoria de não proprietário	Qual o vínculo do entrvistado com o imóvel
Não proprietário	Caseiro	Agricultura e pecuária

4) USOS DA PROPRIEDADE

4.1) Quais são os principais usos da propriedade

Agricultura e pecuária

4.2) Levantamento de dados dos usos da propriedade

Atividade de Uso	Nº de Animais	Produtividade Estimada	Destino da Produção	Renda média bruta
Soja	Não se aplica	Não se aplica	Não informado	Não informado
Não se aplica	Não se aplica	Não se aplica	Não se aplica	Não se aplica
Gado Bovino	Não se aplica	Não se aplica	Não se aplica	Não se aplica
Gado Leiteiro	5	Não se aplica	Coamo	480000
Caprinos	Não se aplica	Não se aplica	Não se aplica	Não informado
Ovinos	Sim	Não se aplica	Lã é doada e os	Não
Suínos	Não se aplica	Não se aplica	Não se aplica	Não se aplica
Aves	Não se aplica	Não se aplica	Não se aplica	Não se aplica
Leite	Não se aplica	Não informado	Não informado	Não informado
Queijo	Não se aplica	Não se aplica	Não se aplica	Não se aplica
Ovos	Não se aplica	Não se aplica	Não se aplica	Não se aplica
Mel	Não se aplica	Não se aplica	Não se aplica	Não se aplica

4.3) O proprietário faz uso de agrotóxico? Sim

4.3.1) Quais? Mata bicho e Mata mato

4.3.2) Qual a destinação das embalagens? Devolve

QUESTIONÁRIO SOCIOECONÔMICO	Código da Propriedade (conforme Projeto de Desapropriação) 93

I - Características da propriedade

4.4) O proprietário desenvolve atividade econômica apenas nesta propriedade? Sim

4.5) Se não, especificar (se próprio, de terceiros, atividade desenvolvida, qual o tamanho da área utilizada, qual a renda obtida, quanto paga pela uso da área): Não se aplica

4.6) Possibilidade da remoção/relocação em imóvel próprio ou cedido: Não

4.7) Na propriedade existem benfeitorias não reprodutivas (casas, galpões, estufas, garagens, entre outros): Sim

4.7.1) Quais tipos? 2 Barracão, pocilga dos carneiros

4.7.2) Quais? Não se aplica

4.7.3) As benfeitorias não reprodutivas encontram-se: Não se enquadra em nenhuma situação de risco

5) Observações sobre a propriedade e a produção:

A faixa de domínio atingirá parte frontal da propriedade. A faixa não edificante deverá atingir cultivo rotativo de grãos. Atingirá cultivo rotativo de grãos. Cerca com mourão em madeira e fios de arame liso. Porteira de acesso a propriedade. Proprietário reside em Reserva/PR

6) NÚMERO DE CASAS NA PROPRIEDADE

6.1) Tem casa na propriedade? Sim

6.2) Quantas casas permanentemente ocupadas existem na propriedade? 1

6.3) Quantas casas ocasionalmente ocupadas existem na propriedade? 2

6.4) Quantas casas desocupadas existem na propriedade? 0

6.5) Total de casas na propriedade: 3

6.6) Número de casas cadastradas nesta propriedade: (apenas casas permanentemente ocupadas) 1

7) Foto:

Fonte: Bruna Tays Silva/2020

QUESTIONÁRIO SOCIOECONÔMICO	Código da Propriedade (conforme Projeto de Desapropriação) 93

II - Características das moradias desta propriedade

7) HABITAÇÃO/MORADIA

7.1) Características da 1ª moradia (Ficha 93.1) da propriedade [redacted] (Ficha 93)

7.1.1) Aspectos físicos

7.1.1.1) Qual o tamanho da residência em m2? 169

7.1.1.2) Qual o material que predomina na construção das paredes externas? Mista

7.1.1.3) Qual o material da cobertura? Telhas de fibrocimento

7.1.1.4) Qual o material do piso: Concreto com Revestimento

7.1.1.5) Condição geral da moradia? Ótima

7.1.2) Saneamento básico

7.1.2.1) Origem da fonte d'água para esta moradia: Nascente

7.1.2.2) A água que abastece a residência está próxima a estrada atual? Não

7.1.2.3) Obs sobre a água que abastece a residência próxima a estrada atual: Nada consta

7.1.2.4) Tem banheiro interno? Sim

7.1.2.5) Esgoto encanado? Não

7.1.2.6) Qual a destinação do esgoto? Fossa séptica

7.1.2.7) Existe coleta de lixo? Não

7.1.2.8) Qual a destinação do lixo? Enterra

7.1.3) Telefonia, Internet e mobilidade

7.1.3.1) Possui atendimento de serviço de telefonia? Não

7.1.3.2) Condições do serviço de telefonia: Não se aplica

7.1.3.3) Tem acesso a internet no local? Sim

7.1.3.4) Condições do serviço de Internet: Regular

7.1.3.5) Possui atendimento por transporte público? Sim

7.1.3.6) Condições do serviço de transporte público: Boa

7.1.3.7) Quais as formas de deslocamento mais utilizadas? Veiculo próprio

7.1.4) Atendimento à saúde e assistência social

7.1.4.1)) Existe creches ou CMEIs próximos a moradia? Sim

7.1.4.2)) Para tratamento médico ou de urgência, a quais serviços de saúde recorre e onde? Reserva

7.1.4.3) Existe unidade de Saúde próximo a moradia? Sim

7.1.4.4) Como considera a estrutura física da Unidade de saúde? Boa

7.1.4.5) Como considera os serviços prestados pela Unidade de Saúde? Boa

7.1.4.6) Qual a sua percepção geral sobre os equipamento públicos presentes no bairro/região?

7.1.4.7) Moradores com problemas de saúde, deficiência ou invalidez nesta moradia? Sim

7.1.4.8) Qual problema? Diabetes

7.1.4.9) O responsável/arrimo de família ou algum membro está registrado no Cadastro Único (CadÚnico): Não

7.1.4.10) Beneficiário de programas públicos de auxílio? Não

7.1.4.11) Qual? Não se aplica

7.1.4.12) Qual o valor do programa de auxílio? Não se aplica

7.1.4.13) Recebe auxílio-doença? Não

7.1.4.14) Valor do auxílio-doença? Não se aplica

7.1.4.15) Recebe auxílio-doença desde quando? Não se aplica

7.1.4.16) Possui atendimento socioassistencial familiar (CRAS, CREAS, CAPS, etc)? Não

7.1.4.17) Qual o valor do atendimento socioassistencial familiar? Não se aplica

7.1.4.18) Qual a instituição do atendimento socioassistencial familiar? Não se aplica

7.1.4.19) Algum membro da família é portador de necessidades especiais ou doenças crônicas? Não

7.1.4.20) Portador de necessidades especiais ou doenças crônicas faz tratamento? RC48 (Portador de necessidades especiais ou doenças crônicas faz tratamento?) Não se aplica

7.1.4,21) Qual doença do membro da família portador de necessidades especiais ou doenças crônicas? Não se aplica

7.1.4.22) Qual o nome do membro da família portador de necessidades especiais ou doenças crônicas? Não se aplica

7.1.5) Identificação do informante para esta moradia

7.1.5.1) Nome do informante [redacted]

7.1.5.2) Em relação à esta moradia este informante é: Empregado

7.1.5.3) Idade deste informante: 66

7.1.5.4) Sexo: Masculino

7.1.5.5) Vínculo empregatício: Aposentado

7.1.5.6) Renda somada de todos os que moram na família: 3 SM

7.1.5.7) Condição da moradia: Cedida

7.1.5.8) Há quanto tempo vive neste local? 2

7.1.5.9) Onde vivia antes de vir morar aqui? Reserva

7.1.5.10) Local de nascimento: Crato

7.1.6) Percepção deste informante

7.1.6.1) Qual a sua percepção em relação à via atual? Chove muito, pó, barro.

7.1.6.2) Há problemas de manutenção na via atual? Não

7.1.6.3) Descrever problemas de manutenção na via atual? Não se aplica

7.1.6.4) Há problemas de segurança na via atual? Não

7.1.6.5) Descrição dos problemas de segurança na via atual? Não se aplica

7.1.6.6) Há elevado fluxo de veículos? Sim

7.1.6.7) Especificar o tipo de fluxo de veículos (passeio, carga, etc): Caminhão carro

7.1.6.8) Há outros problemas relacionados à via atual? Não

7.1.6.9) Descrição de outros problemas de segurança na via atual? Não se aplica

7.1.6.10) Impactos do empreendimento sobre esta residência: Não se aplica

QUESTIONÁRIO SOCIOECONÔMICO	Código da Propriedade (conforme Projeto de Desapropriação) 93

7.1.6.11) Observações complementares: Nenhuma observação sobre esta moradia

7.1.7) Foto:

Fonte: Bruna Tays Silva/2020

8) DADOS DO CADASTRADOR

Nome Completo: Bruna Tays Silva Data Cadastramento: 29/04/2020

QUESTIONÁRIO SOCIOECONÔMICO	Código da Propriedade (conforme Projeto de Desapropriação) 94

I - Características da propriedade

1) EMPREENDIMENTO

Implantação de rodovia - PR-160 - Imbaú/Reserva

2) INFORMAÇÕES DA PROPRIEDADE

Nome do proprietário	Comunidade/Localidade	Município/UF
[redacted]	Rio Claro	Reserva/PR

Endereço completo

Rodovia PR-160, Rio Claro

Imóvel	Área (hectares)	Matrícula/UF	Situação documental
Rural	77,27	2064 (RI de Reserva)	Escritura registrada

3) IDENTIFICAÇÂO DO ENTREVISTADO

Nome	Telefone
[redacted]	[redacted]

Endereço completo	Município/UF
No local	Imbaú/PR

Qual a categoria do entrevistado	Categoria de não proprietário	Qual o vínculo do entrvistado com o imóvel
Não proprietário	Caseiro	Agricultura e pecuária

4) USOS DA PROPRIEDADE

4.1) Quais são os principais usos da propriedade

Agricultura e pecuária

4.2) Levantamento de dados dos usos da propriedade

Atividade de Uso	Nº de Animais	Produtividade Estimada	Destino da Produção	Renda média bruta
Soja	Não se aplica	Não se aplica	Não informado	Não informado
Não se aplica	Não se aplica	Não se aplica	Não se aplica	Não se aplica
Gado Bovino	Não se aplica	Não se aplica	Não se aplica	Não se aplica
Gado Leiteiro	5	Não se aplica	Coamo	480000
Caprinos	Não se aplica	Não se aplica	Não se aplica	Não informado
Ovinos	Sim	Não se aplica	Lã é doada e os	Não
Suínos	Não se aplica	Não se aplica	Não se aplica	Não se aplica
Aves	Não se aplica	Não se aplica	Não se aplica	Não se aplica
Leite	Não se aplica	Não informado	Não informado	Não informado
Queijo	Não se aplica	Não se aplica	Não se aplica	Não se aplica
Ovos	Não se aplica	Não se aplica	Não se aplica	Não se aplica
Mel	Não se aplica	Não se aplica	Não se aplica	Não se aplica

4.3) O proprietário faz uso de agrotóxico? Sim

4.3.1) Quais? Mata bicho e Mata mato

4.3.2) Qual a destinação das embalagens? Devolve

QUESTIONÁRIO SOCIOECONÔMICO	Código da Propriedade (conforme Projeto de Desapropriação) 94

I - Características da propriedade

4.4) O proprietário desenvolve atividade econômica apenas nesta propriedade? Sim

4.5) Se não, especificar (se próprio, de terceiros, atividade desenvolvida, qual o tamanho da área utilizada, qual a renda obtida, quanto paga pela uso da área): Não se aplica

4.6) Possibilidade da remoção/relocação em imóvel próprio ou cedido: Não

4.7) Na propriedade existem benfeitorias não reprodutivas (casas, galpões, estufas, garagens, entre outros): Sim

4.7.1) Quais tipos? 2 Barracão, pocilga dos carneiros

4.7.2) Quais? Não se aplica

4.7.3) As benfeitorias não reprodutivas encontram-se: Não se enquadra em nenhuma situação de risco

5) Observações sobre a propriedade e a produção:

A faixa de domínio atingirá parte frontal da propriedade. A faixa não edificante deverá atingir cultivo rotativo de grãos. Atingirá cultivo rotativo de grãos. Cerca com mourão em madeira e fios de arame liso. Porteira de acesso a propriedade. Proprietário reside em Reserva/PR

6) NÚMERO DE CASAS NA PROPRIEDADE

6.1) Tem casa na propriedade? Sim

6.2) Quantas casas permanentemente ocupadas existem na propriedade? 1

6.3) Quantas casas ocasionalmente ocupadas existem na propriedade? 2

6.4) Quantas casas desocupadas existem na propriedade? 0

6.5) Total de casas na propriedade: 3

6.6) Número de casas cadastradas nesta propriedade: (apenas casas permanentemente ocupadas) 0

7) Foto:

Fonte: Bruna Tays Silva/2020

8) DADOS DO CADASTRADOR

Nome Completo: Bruna Tays Silva Data Cadastramento: 29/04/2020

QUESTIONÁRIO SOCIOECONÔMICO	Código da Propriedade (conforme Projeto de Desapropriação) 95

I - Características da propriedade

1) EMPREENDIMENTO

Implantação de rodovia - PR-160 - Imbaú/Reserva

2) INFORMAÇÕES DA PROPRIEDADE

Nome do proprietário	Comunidade/Localidade	Município/UF
[redacted]	Rio Claro	Reserva/PR

Endereço completo

Rodovia PR-160, Rio Claro

Imóvel	Área (hectares)	Matrícula/UF	Situação documental
Rural	95,87	2064 (RI de Reserva)	Escritura registrada

3) IDENTIFICAÇÂO DO ENTREVISTADO

Nome	Telefone
[redacted]	[redacted]
Endereço completo	**Município/UF**
No local	Imbaú/PR

Qual a categoria do entrevistado	Categoria de não proprietário	Qual o vínculo do entrvistado com o imóvel
Não proprietário	Caseiro	Agricultura e pecuária

4) USOS DA PROPRIEDADE

4.1) Quais são os principais usos da propriedade

Agricultura e pecuária

4.2) Levantamento de dados dos usos da propriedade

Atividade de Uso	Nº de Animais	Produtividade Estimada	Destino da Produção	Renda média bruta
Soja	Não se aplica	Não se aplica	Não informado	Não informado
Não se aplica	Não se aplica	Não se aplica	Não se aplica	Não se aplica
Gado Bovino	Não se aplica	Não se aplica	Não se aplica	Não se aplica
Gado Leiteiro	5	Não se aplica	Coamo	480000
Caprinos	Não se aplica	Não se aplica	Não se aplica	Não informado
Ovinos	Sim	Não se aplica	Lã é doada e os	Não
Suínos	Não se aplica	Não se aplica	Não se aplica	Não se aplica
Aves	Não se aplica	Não se aplica	Não se aplica	Não se aplica
Leite	Não se aplica	Não informado	Não informado	Não informado
Queijo	Não se aplica	Não se aplica	Não se aplica	Não se aplica
Ovos	Não se aplica	Não se aplica	Não se aplica	Não se aplica
Mel	Não se aplica	Não se aplica	Não se aplica	Não se aplica

4.3) O proprietário faz uso de agrotóxico? Sim

4.3.1) Quais? Mata bicho e Mata mato

4.3.2) Qual a destinação das embalagens? Devolve

QUESTIONÁRIO SOCIOECONÔMICO	Código da Propriedade (conforme Projeto de Desapropriação) **95**

I - Características da propriedade

4.4) O proprietário desenvolve atividade econômica apenas nesta propriedade? Sim

4.5) Se não, especificar (se próprio, de terceiros, atividade desenvolvida, qual o tamanho da área utilizada, qual a renda obtida, quanto paga pela uso da área): Não se aplica

4.6) Possibilidade da remoção/relocação em imóvel próprio ou cedido: Não

4.7) Na propriedade existem benfeitorias não reprodutivas (casas, galpões, estufas, garagens, entre outros): Sim

4.7.1) Quais tipos? 2 Barracão, pocilga dos carneiros

4.7.2) Quais? Não se aplica

4.7.3) As benfeitorias não reprodutivas encontram-se: Não se enquadra em nenhuma situação de risco

5) Observações sobre a propriedade e a produção:

A faixa de domínio atingirá parte frontal da propriedade. A faixa não edificante deverá atingir cultivo rotativo de grãos. Atingirá cultivo rotativo de grãos. Cerca com mourão em madeira e fios de arame liso. Porteira de acesso a propriedade. Proprietário reside em Reserva/PR

6) NÚMERO DE CASAS NA PROPRIEDADE

6.1) Tem casa na propriedade? Sim

6.2) Quantas casas permanentemente ocupadas existem na propriedade? 1

6.3) Quantas casas ocasionalmente ocupadas existem na propriedade? 2

6.4) Quantas casas desocupadas existem na propriedade? 0

6.5) Total de casas na propriedade: 3

6.6) Número de casas cadastradas nesta propriedade: (apenas casas permanentemente ocupadas) 0

7) Foto:

Fonte: Bruna Tays Silva/2020

8) DADOS DO CADASTRADOR

Nome Completo: Bruna Tays Silva Data Cadastramento: 29/04/2020

QUESTIONÁRIO SOCIOECONÔMICO	Código da Propriedade (conforme Projeto de Desapropriação) 96

I - Características da propriedade

1) EMPREENDIMENTO

Implantação de rodovia - PR-160 - Imbaú/Reserva

2) INFORMAÇÕES DA PROPRIEDADE

Nome do proprietário	Comunidade/Localidade	Município/UF
[redacted]	Erval de Cima	Reserva /PR

Endereço completo

Rodovia PR-160, Erval de Cima

Imóvel	Área (hectares)	Matrícula/UF	Situação documental
Rural	16,27	5728 (RI de Reserva)	Escritura registrada

3) IDENTIFICAÇÂO DO ENTREVISTADO

Nome	Telefone
Vizinho	Não informado

Endereço completo	Município/UF
Rodovia PR-160, Erval de Cima	Reserva /PR

Qual a categoria do entrevistado	Categoria de não proprietário	Qual o vínculo do entrvistado com o imóvel
Proprietário	Não se aplica	Reflorestamento

4) USOS DA PROPRIEDADE

4.1) Quais são os principais usos da propriedade

Reflorestamento

4.2) Levantamento de dados dos usos da propriedade

Atividade de Uso	Nº de Animais	Produtividade Estimada	Destino da Produção	Renda média bruta
Não se aplica	Não se aplica	Não se aplica	Não se aplica	Não se aplica
Eucalipto	Não se aplica	Não informado	Não informado	Não informado
Gado Bovino	Não se aplica	Não se aplica	Não se aplica	Não se aplica
Gado Leiteiro	Não se aplica	Não se aplica	Não se aplica	Não se aplica
Caprinos	Não se aplica	Não se aplica	Não se aplica	Não se aplica
Ovinos	Não se aplica	Não se aplica	Não se aplica	Não se aplica
Suínos	Não se aplica	Não se aplica	Não se aplica	Não se aplica
Aves	Não se aplica	Não se aplica	Não se aplica	Não se aplica
Leite	Não se aplica	Não se aplica	Não se aplica	Não se aplica
Queijo	Não se aplica	Não se aplica	Não se aplica	Não se aplica
Ovos	Não se aplica	Não se aplica	Não se aplica	Não se aplica
Mel	Não se aplica	Não se aplica	Não se aplica	Não se aplica

4.3) O proprietário faz uso de agrotóxico? Não

4.3.1) Quais? Não se aplica

4.3.2) Qual a destinação das embalagens? Não se aplica

QUESTIONÁRIO SOCIOECONÔMICO	Código da Propriedade (conforme Projeto de Desapropriação) 96

I - Características da propriedade

4.4) O proprietário desenvolve atividade econômica apenas nesta propriedade? Sim

4.5) Se não, especificar (se próprio, de terceiros, atividade desenvolvida, qual o tamanho da área utilizada, qual a renda obtida, quanto paga pela uso da área): Não se aplica

4.6) Possibilidade da remoção/relocação em imóvel próprio ou cedido: Sim

4.7) Na propriedade existem benfeitorias não reprodutivas (casas, galpões, estufas, garagens, entre outros): Não

4.7.1) Quais tipos? Não se aplica

4.7.2) Quais? Não se aplica

4.7.3) As benfeitorias não reprodutivas encontram-se: Não se enquadra em nenhuma situação de risco

5) Observações sobre a propriedade e a produção:

A faixa de domínio atingirá parte frontal da propriedade. A faixa não edificante deverá atingir plantio de eucalipto. Cerca com mourão de madeira e fio de arame

6) NÚMERO DE CASAS NA PROPRIEDADE

6.1) Tem casa na propriedade? Não

6.2) Quantas casas permanentemente ocupadas existem na propriedade? 0

6.3) Quantas casas ocasionalmente ocupadas existem na propriedade? 0

6.4) Quantas casas desocupadas existem na propriedade? 0

6.5) Total de casas na propriedade: 0

6.6) Número de casas cadastradas nesta propriedade: (apenas casas permanentemente ocupadas) 0

7) Foto:

Fonte: José Renato Teixeira da Silva/2020

8) DADOS DO CADASTRADOR

Nome Completo: José Renato Teixeira da Silva Data Cadastramento: 01/05/2020

QUESTIONÁRIO SOCIOECONÔMICO	Código da Propriedade (conforme Projeto de Desapropriação) 97

I - Características da propriedade

1) EMPREENDIMENTO

Implantação de rodovia - PR-160 - Imbaú/Reserva

2) INFORMAÇÕES DA PROPRIEDADE

Nome do proprietário	Comunidade/Localidade	Município/UF
[redacted]	Gavião Bonito	Reserva /PR

Endereço completo

Mora em cima do Sicredi Reserva

Imóvel	Área (hectares)	Matrícula/UF	Situação documental
Rural	2,57	Não informado	Não informado

3) IDENTIFICAÇÂO DO ENTREVISTADO

Nome	Telefone
[redacted]	Não informado
Endereço completo	**Município/UF**
Mora em cima do Sicredi Reserva	Reserva /PR

Qual a categoria do entrevistado	Categoria de não proprietário	Qual o vínculo do entrvistado com o imóvel
proprietário	Não se aplica	Apenas mata nativa

4) USOS DA PROPRIEDADE

4.1) Quais são os principais usos da propriedade

Apenas mata nativa

4.2) Levantamento de dados dos usos da propriedade

Atividade de Uso	Nº de Animais	Produtividade Estimada	Destino da Produção	Renda média bruta
Não se aplica	Não se aplica	Não se aplica	Não se aplica	Não se aplica
Não se aplica	Não se aplica	Não se aplica	Não se aplica	Não se aplica
Gado Bovino	Não se aplica	Não se aplica	Não se aplica	Não se aplica
Gado Leiteiro	Não se aplica	Não se aplica	Não se aplica	Não se aplica
Caprinos	Não se aplica	Não se aplica	Não se aplica	Não se aplica
Ovinos	Não se aplica	Não se aplica	Não se aplica	Não se aplica
Suínos	Não se aplica	Não se aplica	Não se aplica	Não se aplica
Aves	Não se aplica	Não se aplica	Não se aplica	Não se aplica
Leite	Não se aplica	Não se aplica	Não se aplica	Não se aplica
Queijo	Não se aplica	Não se aplica	Não se aplica	Não se aplica
Ovos	Não se aplica	Não se aplica	Não se aplica	Não se aplica
Mel	Não se aplica	Não se aplica	Não se aplica	Não se aplica

4.3) O proprietário faz uso de agrotóxico? Não

4.3.1) Quais? Não se aplica

4.3.2) Qual a destinação das embalagens? Não se aplica

QUESTIONÁRIO SOCIOECONÔMICO	Código da Propriedade (conforme Projeto de Desapropriação) 97

I - Características da propriedade

4.4) O proprietário desenvolve atividade econômica apenas nesta propriedade? Sim

4.5) Se não, especificar (se próprio, de terceiros, atividade desenvolvida, qual o tamanho da área utilizada, qual a renda obtida, quanto paga pela uso da área): Não se aplica

4.6) Possibilidade da remoção/relocação em imóvel próprio ou cedido: Sim

4.7) Na propriedade existem benfeitorias não reprodutivas (casas, galpões, estufas, garagens, entre outros): Não

4.7.1) Quais tipos? Não se aplica

4.7.2) Quais? Não se aplica

4.7.3) As benfeitorias não reprodutivas encontram-se: Não se enquadra em nenhuma situação de risco

5) Observações sobre a propriedade e a produção:

A faixa de domínio atingirá parte frontal da propriedade. A faixa não edificante deverá atingir mata nativa e plantio de pinus.

6) NÚMERO DE CASAS NA PROPRIEDADE

6.1) Tem casa na propriedade? Não

6.2) Quantas casas permanentemente ocupadas existem na propriedade? 0

6.3) Quantas casas ocasionalmente ocupadas existem na propriedade? 0

6.4) Quantas casas desocupadas existem na propriedade? 0

6.5) Total de casas na propriedade: 0

6.6) Número de casas cadastradas nesta propriedade: (apenas casas permanentemente ocupadas) 0

7) Foto:

Fonte: José Renato Teixeira da Silva/2020

8) DADOS DO CADASTRADOR

Nome Completo: José Renato Teixeira da Silva Data Cadastramento: 29/04/2020

QUESTIONÁRIO SOCIOECONÔMICO	Código da Propriedade (conforme Projeto de Desapropriação) 98

I - Características da propriedade

1) EMPREENDIMENTO

Implantação de rodovia - PR-160 - Imbaú/Reserva

2) INFORMAÇÕES DA PROPRIEDADE

Nome do proprietário	Comunidade/Localidade	Município/UF
Domingos Palonbino	Gavião bonito	Reserva/PR

Endereço completo

Estrada que vainoara areia preta

Imóvel	Área (hectares)	Matrícula/UF	Situação documental
Rural	83,42	849/ 821/ 2.070 (RI de	Herança

3) IDENTIFICAÇÂO DO ENTREVISTADO

Nome	Telefone
[redacted]	[redacted]
Endereço completo	Município/UF
Reserva	Reserva/PR

Qual a categoria do entrevistado	Categoria de não proprietário	Qual o vínculo do entrvistado com o imóvel
Não proprietário	Filho do dono	Agricultura e pecuária

4) USOS DA PROPRIEDADE

4.1) Quais são os principais usos da propriedade

Agricultura e pecuária

4.2) Levantamento de dados dos usos da propriedade

Atividade de Uso	Nº de Animais	Produtividade Estimada	Destino da Produção	Renda média bruta
Soja e aveia	Não se aplica	Caracu	Não informado	Não informado
L aranja, mexirica	Não se aplica	Não informado	Não informado	Não informado
Gado Bovino	80	Caracu	Toucinho pra	Não informado
Gado Leiteiro	1	Não se aplica	Não informado	Não informado
Caprinos	Não se aplica	Não se aplica	Não se aplica	Não se aplica
Ovinos	40	Não informado		Não informado
Suínos	3	Não informado		Não informado
Aves	Não se aplica	Não se aplica	Não se aplica	Não se aplica
Leite	Não se aplica	Não informado	Não informado	Não informado
Queijo	Não se aplica	Não se aplica	Não se aplica	Não se aplica
Ovos	Não se aplica	Não se aplica	Não se aplica	Não se aplica
Mel	Não se aplica	Não se aplica	Não se aplica	Não se aplica

4.3) O proprietário faz uso de agrotóxico? Não

4.3.1) Quais? Não se aplica

4.3.2) Qual a destinação das embalagens? Não se aplica

QUESTIONÁRIO SOCIOECONÔMICO	Código da Propriedade (conforme Projeto de Desapropriação) 98

I - Características da propriedade

4.4) O proprietário desenvolve atividade econômica apenas nesta propriedade? Sim

4.5) Se não, especificar (se próprio, de terceiros, atividade desenvolvida, qual o tamanho da área utilizada, qual a renda obtida, quanto paga pela uso da área): Não se aplica

4.6) Possibilidade da remoção/relocação em imóvel próprio ou cedido: Não

4.7) Na propriedade existem benfeitorias não reprodutivas (casas, galpões, estufas, garagens, entre outros): Sim

4.7.1) Quais tipos? Galpões cilos mangueira

4.7.2) Quais? Não se aplica

4.7.3) As benfeitorias não reprodutivas encontram-se: Às margens de córrego / rio em situação de risco

5) Observações sobre a propriedade e a produção:

Arrenda a parte da da agricultura. A faixa de domínio atingirá parte frontal da propriedade. A faixa não edificante deverá atingir plantio rotativo de grãos e mata nativa. Alguns pés de eucalipto. Proprietário reside em Curitba/PR

6) NÚMERO DE CASAS NA PROPRIEDADE

6.1) Tem casa na propriedade? Sim

6.2) Quantas casas permanentemente ocupadas existem na propriedade? 2

6.3) Quantas casas ocasionalmente ocupadas existem na propriedade? 1

6.4) Quantas casas desocupadas existem na propriedade? 0

6.5) Total de casas na propriedade: 2

6.6) Número de casas cadastradas nesta propriedade: (apenas casas permanentemente ocupadas) 1

7) Foto:

Fonte: Bruna Tays Silva/2020

QUESTIONÁRIO SOCIOECONÔMICO	Código da Propriedade (conforme Projeto de Desapropriação) 98

II - Características das moradias desta propriedade

7) HABITAÇÃO/MORADIA

7.1) Características da 1ª moradia (Ficha 98.1) da propriedade [redacted] (Ficha 98)

7.1.1) Aspectos físicos

7.1.1.1) Qual o tamanho da residência em m2? 56

7.1.1.2) Qual o material que predomina na construção das paredes externas? Mista

7.1.1.3) Qual o material da cobertura? Telhas de fibrocimento

7.1.1.4) Qual o material do piso: Concreto com Revestimento

7.1.1.5) Condição geral da moradia? Ótima

7.1.2) Saneamento básico

7.1.2.1) Origem da fonte d'água para esta moradia: Nascente

7.1.2.2) A água que abastece a residência está próxima a estrada atual? Sim

7.1.2.3) Obs sobre a água que abastece a residência próxima a estrada atual: Nada consta

7.1.2.4) Tem banheiro interno? Sim

7.1.2.5) Esgoto encanado? Não

7.1.2.6) Qual a destinação do esgoto? Fossa séptica

7.1.2.7) Existe coleta de lixo? Não

7.1.2.8) Qual a destinação do lixo? Enterra

7.1.3) Telefonia, Internet e mobilidade

7.1.3.1) Possui atendimento de serviço de telefonia? Não

7.1.3.2) Condições do serviço de telefonia: Não se aplica

7.1.3.3) Tem acesso a internet no local? Sim

7.1.3.4) Condições do serviço de Internet: Regular

7.1.3.5) Possui atendimento por transporte público? Não

7.1.3.6) Condições do serviço de transporte público: Boa

7.1.3.7) Quais as formas de deslocamento mais utilizadas? Veiculo próprio

7.1.4) Atendimento à saúde e assistência social

7.1.4.1)) Existe creches ou CMEIs próximos a moradia? Não

7.1.4.2)) Para tratamento médico ou de urgência, a quais serviços de saúde recorre e onde? Reserva e Telêmaco

7.1.4.3) Existe unidade de Saúde próximo a moradia? Sim

7.1.4.4) Como considera a estrutura física da Unidade de saúde? Regular

7.1.4.5) Como considera os serviços prestados pela Unidade de Saúde? Regular

7.1.4.6) Qual a sua percepção geral sobre os equipamento públicos presentes no bairro/região?

7.1.4.7) Moradores com problemas de saúde, deficiência ou invalidez nesta moradia? Sim

7.1.4.8) Qual problema? Diabete e cardíacos. E micro derrames

QUESTIONÁRIO SOCIOECONÔMICO	Código da Propriedade (conforme Projeto de Desapropriação) 98

7.1.4.9) O responsável/arrimo de família ou algum membro está registrado no Cadastro Único (CadÚnico): Não

7.1.4.10) Beneficiário de programas públicos de auxílio? Não

7.1.4.11) Qual? Não se aplica

7.1.4.12) Qual o valor do programa de auxílio? Não se aplica

7.1.4.13) Recebe auxílio-doença? Não

7.1.4.14) Valor do auxílio-doença? Não se aplica

7.1.4.15) Recebe auxílio-doença desde quando? Não se aplica

7.1.4.16) Possui atendimento socioassistencial familiar (CRAS, CREAS, CAPS, etc)? Não

7.1.4.17) Qual o valor do atendimento socioassistencial familiar? Não se aplica

7.1.4.18) Qual a instituição do atendimento socioassistencial familiar? Não se aplica

7.1.4.19) Algum membro da família é portador de necessidades especiais ou doenças crônicas? Não

7.1.4.20) Portador de necessidades especiais ou doenças crônicas faz tratamento? RC48 (Portador de necessidades especiais ou doenças crônicas faz tratamento?) Não se aplica

7.1.4,21) Qual doença do membro da família portador de necessidades especiais ou doenças crônicas? Não se aplica

7.1.4.22) Qual o nome do membro da família portador de necessidades especiais ou doenças crônicas? Não se aplica

7.1.5) Identificação do informante para esta moradia

7.1.5.1) Nome do informante [redacted]

7.1.5.2) Em relação à esta moradia este informante é: Outro

7.1.5.3) Idade deste informante: 49

7.1.5.4) Sexo: Masculino

7.1.5.5) Vínculo empregatício: Autonômo

7.1.5.6) Renda somada de todos os que moram na família: 2 SM

7.1.5.7) Condição da moradia: Própria

7.1.5.8) Há quanto tempo vive neste local? 15

7.1.5.9) Onde vivia antes de vir morar aqui? Palmas

7.1.5.10) Local de nascimento: Erexin

7.1.6) Percepção deste informante

7.1.6.1) Qual a sua percepção em relação à via atual? Expectativa para sair rápido.

7.1.6.2) Há problemas de manutenção na via atual? Não

7.1.6.3) Descrever problemas de manutenção na via atual? Não se aplica

7.1.6.4) Há problemas de segurança na via atual? Sim

7.1.6.5) Descrição dos problemas de segurança na via atual? Acidentes, poeira, pedras soltas.

7.1.6.6) Há elevado fluxo de veículos? Sim

7.1.6.7) Especificar o tipo de fluxo de veículos (passeio, carga, etc): Caminhão, moto, carros comuns

7.1.6.8) Há outros problemas relacionados à via atual? Não

7.1.6.9) Descrição de outros problemas de segurança na via atual? Não se aplica

7.1.6.10) Impactos do empreendimento sobre esta residência: Não se aplica

QUESTIONÁRIO SOCIOECONÔMICO	Código da Propriedade (conforme Projeto de Desapropriação) 98

7.1.6.11) Observações complementares: Nenhuma observação sobre esta moradia

7.1.7) Foto:

Fonte: Bruna Tays Silva/2020

8) DADOS DO CADASTRADOR

Nome Completo: Bruna Tays Silva Data Cadastramento: 29/04/2020

QUESTIONÁRIO SOCIOECONÔMICO	Código da Propriedade (conforme Projeto de Desapropriação) 99

I - Características da propriedade

1) EMPREENDIMENTO

Implantação de rodovia - PR-160 - Imbaú/Reserva

2) INFORMAÇÕES DA PROPRIEDADE

Nome do proprietário	Comunidade/Localidade	Município/UF
[redacted]	Gavião Bonito	Reserva/PR

Endereço completo: Estrada José Lacerda

Imóvel	Área (hectares)	Matrícula/UF	Situação documental
Rural	25,04	5629 (RI de Reserva)	Escritura registrada

3) IDENTIFICAÇÂO DO ENTREVISTADO

Nome	Telefone
[redacted]	[redacted]
Endereço completo	Município/UF
O mesmo	Reserva/PR

Qual a categoria do entrevistado	Categoria de não proprietário	Qual o vínculo do entrvistado com o imóvel
Não proprietário	Filho	Agricultura

4) USOS DA PROPRIEDADE

4.1) Quais são os principais usos da propriedade

Agricultura

4.2) Levantamento de dados dos usos da propriedade

Atividade de Uso	Nº de Animais	Produtividade Estimada	Destino da Produção	Renda média bruta
Milho, feijão, arroz	Não se aplica	Não informado	Consumo	Não informado
Não se aplica	Não se aplica	Não se aplica	Não se aplica	Não se aplica
Gado Bovino	30	Não informado	Vende na propriedade	Não informado
Gado Leiteiro	4	Não se aplica	Entrega na	110
Caprinos	Não se aplica	Não se aplica	Não se aplica	Não se aplica
Ovinos	Não se aplica	Não se aplica	Não se aplica	Não se aplica
Suínos	Não se aplica	Não se aplica	Não se aplica	Não se aplica
Aves	100	Não informado	Vende consumo	25
Leite	Não se aplica	Não informado	Lacticínios	Não informado
Queijo	Não se aplica	Não se aplica	Não se aplica	Não se aplica
Ovos	Não se aplica	1	Consumo doméstico	Não informado
Mel	Não se aplica	Vende	100	15

4.3) O proprietário faz uso de agrotóxico? Sim

4.3.1) Quais? Mata mato

4.3.2) Qual a destinação das embalagens? Entrega no ponto de coleta

QUESTIONÁRIO SOCIOECONÔMICO	Código da Propriedade (conforme Projeto de Desapropriação) 99

I - Características da propriedade

4.4) O proprietário desenvolve atividade econômica apenas nesta propriedade? Sim

4.5) Se não, especificar (se próprio, de terceiros, atividade desenvolvida, qual o tamanho da área utilizada, qual a renda obtida, quanto paga pela uso da área): Não se aplica

4.6) Possibilidade da remoção/relocação em imóvel próprio ou cedido: Não

4.7) Na propriedade existem benfeitorias não reprodutivas (casas, galpões, estufas, garagens, entre outros): Sim

4.7.1) Quais tipos? Casas, galpão, barracão, máquina de arroz

4.7.2) Quais? Não se aplica

4.7.3) As benfeitorias não reprodutivas encontram-se: Não se enquadra em nenhuma situação de risco

5) Observações sobre a propriedade e a produção:

A faixa de domínio atingirá parte frontal da propriedade. A faixa não edificante deverá atingir plantio rotativo de grãos. Atingirá plantio rotativo de grãos e casa de madeira na entrada da propriedade utilizada para venda de produtos produzidos na área.

6) NÚMERO DE CASAS NA PROPRIEDADE

6.1) Tem casa na propriedade? Sim

6.2) Quantas casas permanentemente ocupadas existem na propriedade? 2

6.3) Quantas casas ocasionalmente ocupadas existem na propriedade? 0

6.4) Quantas casas desocupadas existem na propriedade? 0

6.5) Total de casas na propriedade: 1

6.6) Número de casas cadastradas nesta propriedade: (apenas casas permanentemente ocupadas) 2

7) Foto:

Fonte: Carolina Iarosz/2020

QUESTIONÁRIO SOCIOECONÔMICO	Código da Propriedade (conforme Projeto de Desapropriação) 99

II - Características das moradias desta propriedade

7) HABITAÇÃO/MORADIA

7.1) Características da 1ª moradia (Ficha 99.1) da propriedade [redacted] (Ficha 99)

7.1.1) Aspectos físicos

7.1.1.1) Qual o tamanho da residência em m2? 150

7.1.1.2) Qual o material que predomina na construção das paredes externas? Alvenaria e Concreto

7.1.1.3) Qual o material da cobertura? Telhas de fibrocimento

7.1.1.4) Qual o material do piso: Concreto com Revestimento

7.1.1.5) Condição geral da moradia? Boa

7.1.2) Saneamento básico

7.1.2.1) Origem da fonte d'água para esta moradia: Nascente

7.1.2.2) A água que abastece a residência está próxima a estrada atual? Não

7.1.2.3) Obs sobre a água que abastece a residência próxima a estrada atual: Nada consta

7.1.2.4) Tem banheiro interno? Sim

7.1.2.5) Esgoto encanado? Não

7.1.2.6) Qual a destinação do esgoto? Fossa séptica

7.1.2.7) Existe coleta de lixo? Sim

7.1.2.8) Qual a destinação do lixo? Coleta pública

7.1.3) Telefonia, Internet e mobilidade

7.1.3.1) Possui atendimento de serviço de telefonia? Sim

7.1.3.2) Condições do serviço de telefonia: Boa

7.1.3.3) Tem acesso a internet no local? Não

7.1.3.4) Condições do serviço de Internet: Não se aplica

7.1.3.5) Possui atendimento por transporte público? Sim

7.1.3.6) Condições do serviço de transporte público: Boa

7.1.3.7) Quais as formas de deslocamento mais utilizadas? Veiculo próprio

7.1.4) Atendimento à saúde e assistência social

7.1.4.1)) Existe creches ou CMEIs próximos a moradia? Não

7.1.4.2)) Para tratamento médico ou de urgência, a quais serviços de saúde recorre e onde? Reserva

7.1.4.3) Existe unidade de Saúde próximo a moradia? Não

7.1.4.4) Como considera a estrutura física da Unidade de saúde?

7.1.4.5) Como considera os serviços prestados pela Unidade de Saúde?

7.1.4.6) Qual a sua percepção geral sobre os equipamento públicos presentes no bairro/região? Boa atendimento

7.1.4.7) Moradores com problemas de saúde, deficiência ou invalidez nesta moradia? Sim

7.1.4.8) Qual problema? Anemia Crônica

7.1.4.9) O responsável/arrimo de família ou algum membro está registrado no Cadastro Único (CadÚnico): Não

7.1.4.10) Beneficiário de programas públicos de auxílio? Não

7.1.4.11) Qual? Não se aplica

7.1.4.12) Qual o valor do programa de auxílio? Não se aplica

7.1.4.13) Recebe auxílio-doença? Não

7.1.4.14) Valor do auxílio-doença? Não se aplica

7.1.4.15) Recebe auxílio-doença desde quando? Não se aplica

7.1.4.16) Possui atendimento socioassistencial familiar (CRAS, CREAS, CAPS, etc)? Não

7.1.4.17) Qual o valor do atendimento socioassistencial familiar? Não se aplica

7.1.4.18) Qual a instituição do atendimento socioassistencial familiar? Não se aplica

7.1.4.19) Algum membro da família é portador de necessidades especiais ou doenças crônicas? Não

7.1.4.20) Portador de necessidades especiais ou doenças crônicas faz tratamento? RC48 (Portador de necessidades especiais ou doenças crônicas faz tratamento?) Não se aplica

7.1.4,21) Qual doença do membro da família portador de necessidades especiais ou doenças crônicas? Não se aplica

7.1.4.22) Qual o nome do membro da família portador de necessidades especiais ou doenças crônicas? Não se aplica

7.1.5) Identificação do informante para esta moradia

7.1.5.1) Nome do informante: [redacted]

7.1.5.2) Em relação à esta moradia este informante é: Proprietario

7.1.5.3) Idade deste informante: 83

7.1.5.4) Sexo: Masculino

7.1.5.5) Vínculo empregatício: Aposentado

7.1.5.6) Renda somada de todos os que moram na família: 1 SM

7.1.5.7) Condição da moradia: Própria

7.1.5.8) Há quanto tempo vive neste local? 23

7.1.5.9) Onde vivia antes de vir morar aqui? Ivaiparã

7.1.5.10) Local de nascimento: Ortigueira

7.1.6) Percepção deste informante

7.1.6.1) Qual a sua percepção em relação à via atual? Estrada ruim, muita poeira

7.1.6.2) Há problemas de manutenção na via atual? Sim

7.1.6.3) Descrever problemas de manutenção na via atual? Muita poeira, eles molham de vez enquando

7.1.6.4) Há problemas de segurança na via atual?

7.1.6.5) Descrição dos problemas de segurança na via atual?

7.1.6.6) Há elevado fluxo de veículos?

7.1.6.7) Especificar o tipo de fluxo de veículos (passeio, carga, etc):

7.1.6.8) Há outros problemas relacionados à via atual?

7.1.6.9) Descrição de outros problemas de segurança na via atual?

7.1.6.10) Impactos do empreendimento sobre esta residência: Não se aplica

QUESTIONÁRIO SOCIOECONÔMICO	Código da Propriedade (conforme Projeto de Desapropriação) **99**

7.1.6.11) Observações complementares:

7.1.7) Foto:

QUESTIONÁRIO SOCIOECONÔMICO	Código da Propriedade (conforme Projeto de Desapropriação) 99

7.2) Características da 2ª moradia (Ficha 99.2) da propriedade [redacted] (Ficha 99)

7.2.1) Aspectos físicos

7.2.1.1) Qual o tamanho da residência em m2? 50

7.2.1.2) Qual o material que predomina na construção das paredes externas? Madeira

7.2.1.3) Qual o material da cobertura? Telhas de fibrocimento

7.2.1.4) Qual o material do piso: Concreto com Revestimento

7.2.1.5) Condição geral da moradia? Boa

7.2.2) Saneamento básico

7.2.2.1) Origem da fonte d'água para esta moradia: Nascente

7.2.2.2) A água que abastece a residência está próxima a estrada atual? Não

7.2.2.3) Obs sobre a água que abastece a residência próxima a estrada atual: Nada consta

7.2.2.4) Tem banheiro interno? Sim

7.2.2.5) Esgoto encanado? Não

7.2.2.6) Qual a destinação do esgoto? Fossa séptica

7.2.2.7) Existe coleta de lixo? Sim

7.2.2.8) Qual a destinação do lixo? Coleta pública

7.2.3) Telefonia, Internet e mobilidade

7.2.3.1) Possui atendimento de serviço de telefonia? Não

7.2.3.2) Condições do serviço de telefonia: Não se aplica

7.2.3.3) Tem acesso a internet no local? Não

7.2.3.4) Condições do serviço de Internet: Não se aplica

7.2.3.5) Possui atendimento por transporte público? Sim

7.2.3.6) Condições do serviço de transporte público: Boa

7.2.3.7) Quais as formas de deslocamento mais utilizadas? Veiculo próprio

7.2.4) Atendimento à saúde e assistência social

7.2.4.1)) Existe creches ou CMEIs próximos a moradia? Não

7.2.4.2)) Para tratamento médico ou de urgência, a quais serviços de saúde recorre e onde? Cidade Reserva

7.2.4.3) Existe unidade de Saúde próximo a moradia? Boa

7.2.4.4) Como considera a estrutura física da Unidade de saúde? Boa

7.2.4.5) Como considera os serviços prestados pela Unidade de Saúde? Boa

7.2.4.6) Qual a sua percepção geral sobre os equipamento públicos presentes no bairro/região? Boa

7.2.4.7) Moradores com problemas de saúde, deficiência ou invalidez nesta moradia? Não

7.2.4.8) Qual problema? Não se aplica

7.2.4.9) O responsável/arrimo de família ou algum membro está registrado no Cadastro Único (CadÚnico): Não

7.2.4.10) Beneficiário de programas públicos de auxílio? Não

7.2.4.12) Qual o valor do programa de auxílio? Não se aplica

7.2.4.13) Recebe auxílio-doença? Não

7.2.4.14) Valor do auxílio-doença? Não se aplica

7.2.4.15) Recebe auxílio-doença desde quando? Não se aplica

7.2.4.16) Possui atendimento socioassistencial familiar (CRAS, CREAS, CAPS, etc)? Não

7.2.4.17) Qual o valor do atendimento socioassistencial familiar? Não se aplica

7.2.4.18) Qual a instituição do atendimento socioassistencial familiar? Não se aplica

7.2.4.19) Algum membro da família é portador de necessidades especiais ou doenças crônicas? Não

7.2.4.20) Portador de necessidades especiais ou doenças crônicas faz tratamento? RC48 (Portador de necessidades especiais ou doenças crônicas faz tratamento?) Não se aplica

7.2.4,21) Qual doença do membro da família portador de necessidades especiais ou doenças crônicas? Não se aplica

7.2.4.22) Qual o nome do membro da família portador de necessidades especiais ou doenças crônicas? Não se aplica

7.2.5) Identificação do informante para esta moradia

7.2.5.1) Nome do informante: [redacted]

7.2.5.2) Em relação à esta moradia este informante é: Outro

7.2.5.3) Idade deste informante: 50

7.2.5.4) Sexo: Masculino

7.2.5.5) Vínculo empregatício: Desempregado

7.2.5.6) Renda somada de todos os que moram na família: Sem rendimento

7.2.5.7) Condição da moradia: Própria

7.2.5.8) Há quanto tempo vive neste local? Não informado

7.2.5.9) Onde vivia antes de vir morar aqui? Não informado

7.2.5.10) Local de nascimento: Não informado

7.2.6) Percepção deste informante

7.2.6.1) Qual a sua percepção em relação à via atual? Nenhuma observação

7.2.6.2) Há problemas de manutenção na via atual? Sim

7.2.6.3) Descrever problemas de manutenção na via atual? Necessidade de eliminar a poeira

7.2.6.4) Há problemas de segurança na via atual? Não

7.2.6.5) Descrição dos problemas de segurança na via atual? Não se aplica

7.2.6.6) Há elevado fluxo de veículos? Sim

7.2.6.7) Especificar o tipo de fluxo de veículos (passeio, carga, etc): Principalmente caminhões que transportam madeira

7.2.6.8) Há outros problemas relacionados à via atual? Não

7.2.6.9) Descrição de outros problemas de segurança na via atual? Não se aplica

7.2.6.10) Impactos do empreendimento sobre esta residência: Não se aplica

7.2.6.11) Observações complementares: Casa da irmão

7.2.7) Foto:

QUESTIONÁRIO SOCIOECONÔMICO	Código da Propriedade (conforme Projeto de Desapropriação) 99

Fonte: Carolina Iarosz/2020

8) DADOS DO CADASTRADOR

Nome Completo: Carolina Iarosz Data Cadastramento: 29/04/2020

QUESTIONÁRIO SOCIOECONÔMICO	Código da Propriedade (conforme Projeto de Desapropriação) 100

I - Características da propriedade

1) EMPREENDIMENTO

Implantação de rodovia - PR-160 - Imbaú/Reserva

2) INFORMAÇÕES DA PROPRIEDADE

Nome do proprietário	Comunidade/Localidade	Município/UF
[redacted]	Erval de Cima	Reserva /PR

Endereço completo

Rodovia PR-160, Erval de Cima

Imóvel	Área (hectares)	Matrícula/UF	Situação documental
Rural	107,62	Posse (RI de Área de	Escritura registrada

3) IDENTIFICAÇÂO DO ENTREVISTADO

Nome	Telefone
Vizinho	Não informado

Endereço completo	Município/UF
Rodovia PR-160, Erval de Cima	Reserva /PR

Qual a categoria do entrevistado	Categoria de não proprietário	Qual o vínculo do entrvistado com o imóvel
Proprietário	Não se aplica	Reflorestamento

4) USOS DA PROPRIEDADE

4.1) Quais são os principais usos da propriedade

Reflorestamento

4.2) Levantamento de dados dos usos da propriedade

Atividade de Uso	Nº de Animais	Produtividade Estimada	Destino da Produção	Renda média bruta
Milho	Não se aplica	Não se aplica	Não informado	Não informado
Não se aplica	Não se aplica	Não se aplica	Não se aplica	Não se aplica
Gado Bovino	Não se aplica	Não se aplica	Não se aplica	Não se aplica
Gado Leiteiro	Não se aplica	Não se aplica	Não se aplica	Não se aplica
Caprinos	Não se aplica	Não se aplica	Não se aplica	Não se aplica
Ovinos	Não se aplica	Não se aplica	Não se aplica	Não se aplica
Suínos	Não se aplica	Não se aplica	Não se aplica	Não se aplica
Aves	Não se aplica	Não se aplica	Não se aplica	Não se aplica
Leite	Não se aplica	Não se aplica	Não se aplica	Não se aplica
Queijo	Não se aplica	Não se aplica	Não se aplica	Não se aplica
Ovos	Não se aplica	Não se aplica	Não se aplica	Não se aplica
Mel	Não se aplica	Não se aplica	Não se aplica	Não se aplica

4.3) O proprietário faz uso de agrotóxico? Sim

4.3.1) Quais? Herbicidas

4.3.2) Qual a destinação das embalagens? Devolução

QUESTIONÁRIO SOCIOECONÔMICO	Código da Propriedade (conforme Projeto de Desapropriação) 100

I - Características da propriedade

4.4) O proprietário desenvolve atividade econômica apenas nesta propriedade? Sim

4.5) Se não, especificar (se próprio, de terceiros, atividade desenvolvida, qual o tamanho da área utilizada, qual a renda obtida, quanto paga pela uso da área): Não se aplica

4.6) Possibilidade da remoção/relocação em imóvel próprio ou cedido: Sim

4.7) Na propriedade existem benfeitorias não reprodutivas (casas, galpões, estufas, garagens, entre outros): Não

4.7.1) Quais tipos? Não se aplica

4.7.2) Quais? Não se aplica

4.7.3) As benfeitorias não reprodutivas encontram-se: Não se enquadra em nenhuma situação de risco

5) Observações sobre a propriedade e a produção:

Propriedade com lavoura de milho perdida pela estiagem, divisa com Irmãos Fukuda. A faixa de domínio atingirá parte frontal da propriedade. A faixa não edificante deverá atingir plantio de eucalipto e mata nativa. Atingirá plantio de eucalipto e mata nativa Proprietário reside em Reserva/PR

6) NÚMERO DE CASAS NA PROPRIEDADE

6.1) Tem casa na propriedade? Não

6.2) Quantas casas permanentemente ocupadas existem na propriedade? 0

6.3) Quantas casas ocasionalmente ocupadas existem na propriedade? 0

6.4) Quantas casas desocupadas existem na propriedade? 0

6.5) Total de casas na propriedade: 0

6.6) Número de casas cadastradas nesta propriedade: (apenas casas permanentemente ocupadas) 0

7) Foto:

Fonte: José Renato Teixeira da Silva/2020

8) DADOS DO CADASTRADOR

Nome Completo: José Renato Teixeira da Silva Data Cadastramento: 01/05/2020

QUESTIONÁRIO SOCIOECONÔMICO	Código da Propriedade (conforme Projeto de Desapropriação) 101

I - Características da propriedade

1) EMPREENDIMENTO

Implantação de rodovia - PR-160 - Imbaú/Reserva

2) INFORMAÇÕES DA PROPRIEDADE

Nome do proprietário	Comunidade/Localidade	Município/UF
Proprietário não identificado	Imbú	Reserva /PR

Endereço completo
Rodovia PR-160, Imbú

Imóvel	Área (hectares)	Matrícula/UF	Situação documental
Rural	39,34	Não informado	Escritura registrada

3) IDENTIFICAÇÂO DO ENTREVISTADO

Nome	Telefone
Vizinho	Não informado

Endereço completo	Município/UF
Rodovia PR-160, Imbú	Imbaú/PR

Qual a categoria do entrevistado	Categoria de não proprietário	Qual o vínculo do entrvistado com o imóvel
Proprietário	Não se aplica	Pecuária de corte

4) USOS DA PROPRIEDADE

4.1) Quais são os principais usos da propriedade

Pecuária de corte

4.2) Levantamento de dados dos usos da propriedade

Atividade de Uso	Nº de Animais	Produtividade Estimada	Destino da Produção	Renda média bruta
Milho	Não se aplica	Não informado	Não informado	Não informado
Não se aplica	Não se aplica	Não se aplica	Não se aplica	Não se aplica
Gado Bovino	6	Não informado	Não informado	Não informado
Gado Leiteiro	Não se aplica	Não se aplica	Não se aplica	Não se aplica
Caprinos	Não se aplica	Não se aplica	Não se aplica	Não se aplica
Ovinos	Não se aplica	Não se aplica	Não se aplica	Não se aplica
Suínos	Não se aplica	Não se aplica	Não se aplica	Não se aplica
Aves	Não se aplica	Não se aplica	Não se aplica	Não se aplica
Leite	Não se aplica	Não se aplica	Não se aplica	Não se aplica
Queijo	Não se aplica	Não se aplica	Não se aplica	Não se aplica
Ovos	Não se aplica	Não se aplica	Não se aplica	Não se aplica
Mel	Não se aplica	Não se aplica	Não se aplica	Não se aplica

4.3) O proprietário faz uso de agrotóxico? Não

4.3.1) Quais? Não se aplica

4.3.2) Qual a destinação das embalagens? Não se aplica

QUESTIONÁRIO SOCIOECONÔMICO	Código da Propriedade (conforme Projeto de Desapropriação) 101

I - Características da propriedade

4.4) O proprietário desenvolve atividade econômica apenas nesta propriedade? Sim

4.5) Se não, especificar (se próprio, de terceiros, atividade desenvolvida, qual o tamanho da área utilizada, qual a renda obtida, quanto paga pela uso da área): Não se aplica

4.6) Possibilidade da remoção/relocação em imóvel próprio ou cedido: Não

4.7) Na propriedade existem benfeitorias não reprodutivas (casas, galpões, estufas, garagens, entre outros): Sim

4.7.1) Quais tipos? Não se aplica

4.7.2) Quais? Não se aplica

4.7.3) As benfeitorias não reprodutivas encontram-se: Não se enquadra em nenhuma situação de risco

5) Observações sobre a propriedade e a produção:

A faixa de domínio atingirá parte frontal da propriedade. A faixa não edificante deverá atingir área de mata nativa e área de plantio rotativo de grãos. Residência da área pode ser afetada. Atingirá área de mata nativa e área de plantio rotativo de grãos. Cerca com mourão em madeira e fios de arame liso. Porteira de acesso princial. Proprietário reside em Reserva/PR

6) NÚMERO DE CASAS NA PROPRIEDADE

6.1) Tem casa na propriedade? Sim

6.2) Quantas casas permanentemente ocupadas existem na propriedade? 0

6.3) Quantas casas ocasionalmente ocupadas existem na propriedade? 0

6.4) Quantas casas desocupadas existem na propriedade? 0

6.5) Total de casas na propriedade: 1

6.6) Número de casas cadastradas nesta propriedade: (apenas casas permanentemente ocupadas) 1

7) Foto:

Fonte: José Renato Teixeira da Silva/2020

QUESTIONÁRIO SOCIOECONÔMICO	Código da Propriedade (conforme Projeto de Desapropriação) 101

II - Características das moradias desta propriedade

7) HABITAÇÃO/MORADIA

7.1) Características da 1ª moradia (Ficha 101.1) da propriedade Proprietário não identificado (Ficha 101)

7.1.1) Aspectos físicos

7.1.1.1) Qual o tamanho da residência em m2? 80

7.1.1.2) Qual o material que predomina na construção das paredes externas? Madeira

7.1.1.3) Qual o material da cobertura? Telhas de barro

7.1.1.4) Qual o material do piso: Concreto com Revestimento

7.1.1.5) Condição geral da moradia? Boa

7.1.2) Saneamento básico

7.1.2.1) Origem da fonte d'água para esta moradia: Nascente

7.1.2.2) A água que abastece a residência está próxima a estrada atual? Não

7.1.2.3) Obs sobre a água que abastece a residência próxima a estrada atual: Nada consta

7.1.2.4) Tem banheiro interno? Sim

7.1.2.5) Esgoto encanado? Não

7.1.2.6) Qual a destinação do esgoto? Fossa séptica

7.1.2.7) Existe coleta de lixo? Não

7.1.2.8) Qual a destinação do lixo? Enterra

7.1.3) Telefonia, Internet e mobilidade

7.1.3.1) Possui atendimento de serviço de telefonia? Sim

7.1.3.2) Condições do serviço de telefonia: Boa

7.1.3.3) Tem acesso a internet no local? Sim

7.1.3.4) Condições do serviço de Internet: Boa

7.1.3.5) Possui atendimento por transporte público? Sim

7.1.3.6) Condições do serviço de transporte público: Boa

7.1.3.7) Quais as formas de deslocamento mais utilizadas? Veiculo próprio

7.1.4) Atendimento à saúde e assistência social

7.1.4.1)) Existe creches ou CMEIs próximos a moradia? Não

7.1.4.2)) Para tratamento médico ou de urgência, a quais serviços de saúde recorre e onde? Cidade Reserva

7.1.4.3) Existe unidade de Saúde próximo a moradia? Boa

7.1.4.4) Como considera a estrutura física da Unidade de saúde? Boa

7.1.4.5) Como considera os serviços prestados pela Unidade de Saúde? Boa

7.1.4.6) Qual a sua percepção geral sobre os equipamento públicos presentes no bairro/região? Boa

7.1.4.7) Moradores com problemas de saúde, deficiência ou invalidez nesta moradia? Não

7.1.4.8) Qual problema? Não se aplica

QUESTIONÁRIO SOCIOECONÔMICO	Código da Propriedade (conforme Projeto de Desapropriação) 101

7.1.4.9) O responsável/arrimo de família ou algum membro está registrado no Cadastro Único (CadÚnico): Não

7.1.4.10) Beneficiário de programas públicos de auxílio? Não

7.1.4.11) Qual? Não se aplica

7.1.4.12) Qual o valor do programa de auxílio? Não se aplica

7.1.4.13) Recebe auxílio-doença? Não

7.1.4.14) Valor do auxílio-doença? Não se aplica

7.1.4.15) Recebe auxílio-doença desde quando? Não se aplica

7.1.4.16) Possui atendimento socioassistencial familiar (CRAS, CREAS, CAPS, etc)? Não

7.1.4.17) Qual o valor do atendimento socioassistencial familiar? Não se aplica

7.1.4.18) Qual a instituição do atendimento socioassistencial familiar? Não se aplica

7.1.4.19) Algum membro da família é portador de necessidades especiais ou doenças crônicas? Não

7.1.4.20) Portador de necessidades especiais ou doenças crônicas faz tratamento? RC48 (Portador de necessidades especiais ou doenças crônicas faz tratamento?) Não se aplica

7.1.4,21) Qual doença do membro da família portador de necessidades especiais ou doenças crônicas? Não se aplica

7.1.4.22) Qual o nome do membro da família portador de necessidades especiais ou doenças crônicas? Não se aplica

7.1.5) Identificação do informante para esta moradia

7.1.5.1) Nome do informante: Proprietário

7.1.5.2) Em relação à esta moradia este informante é: Proprietario

7.1.5.3) Idade deste informante: Não informado

7.1.5.4) Sexo: Masculino

7.1.5.5) Vínculo empregatício: Não informado

7.1.5.6) Renda somada de todos os que moram na família: 1 SM

7.1.5.7) Condição da moradia: Própria

7.1.5.8) Há quanto tempo vive neste local? Não informado

7.1.5.9) Onde vivia antes de vir morar aqui? Não informado

7.1.5.10) Local de nascimento: Não informado

7.1.6) Percepção deste informante

7.1.6.1) Qual a sua percepção em relação à via atual? Nenhuma observação

7.1.6.2) Há problemas de manutenção na via atual? Sim

7.1.6.3) Descrever problemas de manutenção na via atual? Necessidade de eliminar a poeira

7.1.6.4) Há problemas de segurança na via atual? Não

7.1.6.5) Descrição dos problemas de segurança na via atual? Não se aplica

7.1.6.6) Há elevado fluxo de veículos? Sim

7.1.6.7) Especificar o tipo de fluxo de veículos (passeio, carga, etc): Principalmente caminhões que transportam madeira

7.1.6.8) Há outros problemas relacionados à via atual? Não

7.1.6.9) Descrição de outros problemas de segurança na via atual? Não se aplica

7.1.6.10) Impactos do empreendimento sobre esta residência: Não se aplica

QUESTIONÁRIO SOCIOECONÔMICO	Código da Propriedade (conforme Projeto de Desapropriação) 101

7.1.6.11) Observações complementares: Nenhuma observação sobre esta moradia

7.1.7) Foto:

Fonte: José Renato Teixeira da Silva/2020

8) DADOS DO CADASTRADOR

Nome Completo: José Renato Teixeira da Silva Data Cadastramento: 29/04/2020

QUESTIONÁRIO SOCIOECONÔMICO	Código da Propriedade (conforme Projeto de Desapropriação) 102

I - Características da propriedade

1) EMPREENDIMENTO

Implantação de rodovia - PR-160 - Imbaú/Reserva

2) INFORMAÇÕES DA PROPRIEDADE

Nome do proprietário	Comunidade/Localidade	Município/UF
[redacted]	Imbú	Reserva/PR

Endereço completo: Rodovia PR-160, Imbú

Imóvel	Área (hectares)	Matrícula/UF	Situação documental
Rural	1,97	Não informado	Não informado

3) IDENTIFICAÇÂO DO ENTREVISTADO

Nome	Telefone
Informação fornecida pelo vizinho	Não informado

Endereço completo	Município/UF
Rodovia PR-160, Imbú	Reserva /PR

Qual a categoria do entrevistado	Categoria de não proprietário	Qual o vínculo do entrvistado com o imóvel
proprietário	Não se aplica	Agricultura

4) USOS DA PROPRIEDADE

4.1) Quais são os principais usos da propriedade

Agricultura

4.2) Levantamento de dados dos usos da propriedade

Atividade de Uso	Nº de Animais	Produtividade Estimada	Destino da Produção	Renda média bruta
Não se aplica	Não se aplica	Não se aplica	Não se aplica	Não se aplica
Não se aplica	Não se aplica	Não se aplica	Não se aplica	Não se aplica
Gado Bovino	Não se aplica	Não se aplica	Não se aplica	Não se aplica
Gado Leiteiro	Não se aplica	Não se aplica	Não se aplica	Não se aplica
Caprinos	Não se aplica	Não se aplica	Não se aplica	Não se aplica
Ovinos	Não se aplica	Não se aplica	Não se aplica	Não se aplica
Suínos	Não se aplica	Não se aplica	Não se aplica	Não se aplica
Aves	Não se aplica	Não se aplica	Não se aplica	Não se aplica
Leite	Não se aplica	Não se aplica	Não se aplica	Não se aplica
Queijo	Não se aplica	Não se aplica	Não se aplica	Não se aplica
Ovos	Não se aplica	Não se aplica	Não se aplica	Não se aplica
Mel	Não se aplica	Não se aplica	Não se aplica	Não se aplica

4.3) O proprietário faz uso de agrotóxico? Não

4.3.1) Quais? Não se aplica

4.3.2) Qual a destinação das embalagens? Não se aplica

QUESTIONÁRIO SOCIOECONÔMICO	Código da Propriedade (conforme Projeto de Desapropriação) 102

I - Características da propriedade

4.4) O proprietário desenvolve atividade econômica apenas nesta propriedade? Sim

4.5) Se não, especificar (se próprio, de terceiros, atividade desenvolvida, qual o tamanho da área utilizada, qual a renda obtida, quanto paga pela uso da área): Não se aplica

4.6) Possibilidade da remoção/relocação em imóvel próprio ou cedido: Sim

4.7) Na propriedade existem benfeitorias não reprodutivas (casas, galpões, estufas, garagens, entre outros): Não

4.7.1) Quais tipos? Não se aplica

4.7.2) Quais? Não se aplica

4.7.3) As benfeitorias não reprodutivas encontram-se: Não se enquadra em nenhuma situação de risco

5) Observações sobre a propriedade e a produção:

A faixa de domínio atingirá parte frontal da propriedade. A faixa não edificante deverá atingir área de pastagem de gado. Cerca com mourão em madeira e fios de arame liso. Porteira de acesso princial. Proprietário reside em Reserva/PR

6) NÚMERO DE CASAS NA PROPRIEDADE

6.1) Tem casa na propriedade? Não

6.2) Quantas casas permanentemente ocupadas existem na propriedade? 0

6.3) Quantas casas ocasionalmente ocupadas existem na propriedade? 0

6.4) Quantas casas desocupadas existem na propriedade? 0

6.5) Total de casas na propriedade: 0

6.6) Número de casas cadastradas nesta propriedade: (apenas casas permanentemente ocupadas) 0

7) Foto:

Fonte: Carolina Iarosz/2020

8) DADOS DO CADASTRADOR

Nome Completo: Carolina Iarosz Data Cadastramento: 01/05/2020

QUESTIONÁRIO SOCIOECONÔMICO	Código da Propriedade (conforme Projeto de Desapropriação) 103

I - Características da propriedade

1) EMPREENDIMENTO

Implantação de rodovia - PR-160 - Imbaú/Reserva

2) INFORMAÇÕES DA PROPRIEDADE

Nome do proprietário	Comunidade/Localidade	Município/UF
[redacted]	Gavião Bonito	Reserva/PR

Endereço completo: Estrada José Lacerda

Imóvel	Área (hectares)	Matrícula/UF	Situação documental
Rural	2,29	2469 (RI de Reserva)	Escritura registrada

3) IDENTIFICAÇÂO DO ENTREVISTADO

Nome	Telefone
[redacted]	[redacted]
Endereço completo	**Município/UF**
Estrada José Lacerda	Reserva/PR

Qual a categoria do entrevistado	Categoria de não proprietário	Qual o vínculo do entrvistado com o imóvel
Proprietário	Não se aplica	Comercio

4) USOS DA PROPRIEDADE

4.1) Quais são os principais usos da propriedade

Comercio

4.2) Levantamento de dados dos usos da propriedade

Atividade de Uso	Nº de Animais	Produtividade Estimada	Destino da Produção	Renda média bruta
Milho	Não se aplica	Não se aplica	Consumo	Não informado
Não se aplica	Não se aplica	Não se aplica	Não se aplica	Não se aplica
Gado Bovino	Não se aplica	Não se aplica	Não se aplica	Não se aplica
Gado Leiteiro	Não se aplica	Não se aplica	Não se aplica	Não se aplica
Caprinos	Não se aplica	Não se aplica	Não se aplica	Não se aplica
Ovinos	Não se aplica	Não se aplica	Não se aplica	Não se aplica
Suínos	Não se aplica	Não se aplica	Não se aplica	Não se aplica
Aves	Não se aplica	Não se aplica	Não se aplica	Não se aplica
Leite	Não se aplica	Não se aplica	Não se aplica	Não se aplica
Queijo	Não se aplica	Não se aplica	Não se aplica	Não se aplica
Ovos	Não se aplica	Não se aplica	Não se aplica	Não se aplica
Mel	Não se aplica	Não se aplica	Não se aplica	Não se aplica

4.3) O proprietário faz uso de agrotóxico? Não

4.3.1) Quais? Não se aplica

4.3.2) Qual a destinação das embalagens? Não se aplica

QUESTIONÁRIO SOCIOECONÔMICO	Código da Propriedade (conforme Projeto de Desapropriação) 103

I - Características da propriedade

4.4) O proprietário desenvolve atividade econômica apenas nesta propriedade? Sim

4.5) Se não, especificar (se próprio, de terceiros, atividade desenvolvida, qual o tamanho da área utilizada, qual a renda obtida, quanto paga pela uso da área): Não se aplica

4.6) Possibilidade da remoção/relocação em imóvel próprio ou cedido: Não

4.7) Na propriedade existem benfeitorias não reprodutivas (casas, galpões, estufas, garagens, entre outros): Sim

4.7.1) Quais tipos? 1 casa, 2 galpões e 1 borracharia

4.7.2) Quais? Borracharia

4.7.3) As benfeitorias não reprodutivas encontram-se: Próximas de nascentes

5) Observações sobre a propriedade e a produção:

Abriram recentemente uma borracha ria. Plantam para o consumo. A faixa de domínio atingirá parte frontal da propriedade. A faixa não edificante deverá atingir área de plantio rotativo de grãos, mata nativa e lago utilizado para irrigação. Proprietária reside no local com família

6) NÚMERO DE CASAS NA PROPRIEDADE

6.1) Tem casa na propriedade? Sim

6.2) Quantas casas permanentemente ocupadas existem na propriedade? 1

6.3) Quantas casas ocasionalmente ocupadas existem na propriedade? 0

6.4) Quantas casas desocupadas existem na propriedade? 0

6.5) Total de casas na propriedade: 1

6.6) Número de casas cadastradas nesta propriedade: (apenas casas permanentemente ocupadas) 1

7) Foto:

Fonte: Carolina Iarosz/2020

QUESTIONÁRIO SOCIOECONÔMICO	Código da Propriedade (conforme Projeto de Desapropriação) 103

II - Características das moradias desta propriedade

7) HABITAÇÃO/MORADIA

7.1) Características da 1ª moradia (Ficha 103.1) da propriedade [redacted] (Ficha 103)

7.1.1) Aspectos físicos

7.1.1.1) Qual o tamanho da residência em m2? 150

7.1.1.2) Qual o material que predomina na construção das paredes externas? Alvenaria e Concreto

7.1.1.3) Qual o material da cobertura? Telhas de fibrocimento

7.1.1.4) Qual o material do piso: Concreto com Revestimento

7.1.1.5) Condição geral da moradia? Boa

7.1.2) Saneamento básico

7.1.2.1) Origem da fonte d'água para esta moradia: Nascente

7.1.2.2) A água que abastece a residência está próxima a estrada atual? Sim

7.1.2.3) Obs sobre a água que abastece a residência próxima a estrada atual: Água boa da nascente, uns 5 metros da estrada atusl

7.1.2.4) Tem banheiro interno? Sim

7.1.2.5) Esgoto encanado? Não

7.1.2.6) Qual a destinação do esgoto? Fossa séptica

7.1.2.7) Existe coleta de lixo? Sim

7.1.2.8) Qual a destinação do lixo? Coleta pública

7.1.3) Telefonia, Internet e mobilidade

7.1.3.1) Possui atendimento de serviço de telefonia? Não

7.1.3.2) Condições do serviço de telefonia: Não se aplica

7.1.3.3) Tem acesso a internet no local? Sim

7.1.3.4) Condições do serviço de Internet: Regular

7.1.3.5) Possui atendimento por transporte público? Sim

7.1.3.6) Condições do serviço de transporte público: Boa

7.1.3.7) Quais as formas de deslocamento mais utilizadas? Veiculo próprio

7.1.4) Atendimento à saúde e assistência social

7.1.4.1)) Existe creches ou CMEIs próximos a moradia? Não

7.1.4.2)) Para tratamento médico ou de urgência, a quais serviços de saúde recorre e onde? Cidade Reserva

7.1.4.3) Existe unidade de Saúde próximo a moradia? Não

7.1.4.4) Como considera a estrutura física da Unidade de saúde?

7.1.4.5) Como considera os serviços prestados pela Unidade de Saúde?

7.1.4.6) Qual a sua percepção geral sobre os equipamento públicos presentes no bairro/região? Serviço bom

7.1.4.7) Moradores com problemas de saúde, deficiência ou invalidez nesta moradia? Não

7.1.4.8) Qual problema? Não se aplica

7.1.4.9) O responsável/arrimo de família ou algum membro está registrado no Cadastro Único (CadÚnico): Não

7.1.4.10) Beneficiário de programas públicos de auxílio? Sim

7.1.4.11) Qual? Bolsa família

7.1.4.12) Qual o valor do programa de auxílio? 900

7.1.4.13) Recebe auxílio-doença? Não

7.1.4.14) Valor do auxílio-doença? Não se aplica

7.1.4.15) Recebe auxílio-doença desde quando? Não se aplica

7.1.4.16) Possui atendimento socioassistencial familiar (CRAS, CREAS, CAPS, etc)? Não

7.1.4.17) Qual o valor do atendimento socioassistencial familiar? Não se aplica

7.1.4.18) Qual a instituição do atendimento socioassistencial familiar? Não se aplica

7.1.4.19) Algum membro da família é portador de necessidades especiais ou doenças crônicas? Não

7.1.4.20) Portador de necessidades especiais ou doenças crônicas faz tratamento? RC48 (Portador de necessidades especiais ou doenças crônicas faz tratamento?) Não se aplica

7.1.4,21) Qual doença do membro da família portador de necessidades especiais ou doenças crônicas? Não se aplica

7.1.4.22) Qual o nome do membro da família portador de necessidades especiais ou doenças crônicas? Não se aplica

7.1.5) Identificação do informante para esta moradia

7.1.5.1) Nome do informante [redacted]

7.1.5.2) Em relação à esta moradia este informante é: Outro

7.1.5.3) Idade deste informante: 32

7.1.5.4) Sexo: Masculino

7.1.5.5) Vínculo empregatício: Autonômo

7.1.5.6) Renda somada de todos os que moram na família: 1 SM

7.1.5.7) Condição da moradia: Própria

7.1.5.8) Há quanto tempo vive neste local? 52

7.1.5.9) Onde vivia antes de vir morar aqui? Reserva

7.1.5.10) Local de nascimento: Reserva

7.1.6) Percepção deste informante

7.1.6.1) Qual a sua percepção em relação à via atual? Ruim, muita poeira

7.1.6.2) Há problemas de manutenção na via atual? Sim

7.1.6.3) Descrever problemas de manutenção na via atual? Poeira, caminhão

7.1.6.4) Há problemas de segurança na via atual? Não

7.1.6.5) Descrição dos problemas de segurança na via atual? Não se aplica

7.1.6.6) Há elevado fluxo de veículos? Sim

7.1.6.7) Especificar o tipo de fluxo de veículos (passeio, carga, etc): Caminhões

7.1.6.8) Há outros problemas relacionados à via atual? Não

7.1.6.9) Descrição de outros problemas de segurança na via atual? Não se aplica

7.1.6.10) Impactos do empreendimento sobre esta residência: Não se aplica

QUESTIONÁRIO SOCIOECONÔMICO	Código da Propriedade (conforme Projeto de Desapropriação) 103

7.1.6.11) Observações complementares: Nenhuma observação sobre esta moradia

7.1.7) Foto:

Fonte: Carolina Iarosz/2020

8) DADOS DO CADASTRADOR

Nome Completo: Carolina Iarosz Data Cadastramento: 27/04/2020

QUESTIONÁRIO SOCIOECONÔMICO	Código da Propriedade (conforme Projeto de Desapropriação) 104

I - Características da propriedade

1) EMPREENDIMENTO

Implantação de rodovia - PR-160 - Imbaú/Reserva

2) INFORMAÇÕES DA PROPRIEDADE

Nome do proprietário	Comunidade/Localidade	Município/UF
[redacted]	Gavião Bonito	Reserva/PR

Endereço completo

Rodovia PR-160, Gavião Bonito

Imóvel	Área (hectares)	Matrícula/UF	Situação documental
Rural	1,09	Não informado	Cont de Comp Venda

3) IDENTIFICAÇÂO DO ENTREVISTADO

Nome	Telefone
[redacted]	[redacted]

Endereço completo	Município/UF
Fraiburgo Santa Catarina	Fraiburgo, SC/PR

Qual a categoria do entrevistado	Categoria de não proprietário	Qual o vínculo do entrvistado com o imóvel
Não proprietário	Sobrinha	Agricultura

4) USOS DA PROPRIEDADE

4.1) Quais são os principais usos da propriedade

Agricultura

4.2) Levantamento de dados dos usos da propriedade

Atividade de Uso	Nº de Animais	Produtividade Estimada	Destino da Produção	Renda média bruta
Não informado	Não se aplica	Não se aplica	Não informado	Não informado
Não se aplica	Não se aplica	Não se aplica	Não se aplica	Não se aplica
Gado Bovino	Não se aplica	Não se aplica	Não se aplica	Não se aplica
Gado Leiteiro	Não se aplica	Não se aplica	Não se aplica	Não se aplica
Caprinos	Não se aplica	Não se aplica	Não se aplica	Não se aplica
Ovinos	Não se aplica	Não se aplica	Não se aplica	Não se aplica
Suínos	Não se aplica	Não se aplica	Não se aplica	Não se aplica
Aves	Não se aplica	Não se aplica	Não se aplica	Não se aplica
Leite	Não se aplica	Não se aplica	Não se aplica	Não se aplica
Queijo	Não se aplica	Não se aplica	Não se aplica	Não se aplica
Ovos	Não se aplica	Não se aplica	Não se aplica	Não se aplica
Mel	Não se aplica	Não se aplica	Não se aplica	Não se aplica

4.3) O proprietário faz uso de agrotóxico? Não

4.3.1) Quais? Não se aplica

4.3.2) Qual a destinação das embalagens? Não se aplica

QUESTIONÁRIO SOCIOECONÔMICO	Código da Propriedade (conforme Projeto de Desapropriação) 104

I - Características da propriedade

4.4) O proprietário desenvolve atividade econômica apenas nesta propriedade? Sim

4.5) Se não, especificar (se próprio, de terceiros, atividade desenvolvida, qual o tamanho da área utilizada, qual a renda obtida, quanto paga pela uso da área): Não se aplica

4.6) Possibilidade da remoção/relocação em imóvel próprio ou cedido: Sim

4.7) Na propriedade existem benfeitorias não reprodutivas (casas, galpões, estufas, garagens, entre outros): Não

4.7.1) Quais tipos? Não se aplica

4.7.2) Quais? Não se aplica

4.7.3) As benfeitorias não reprodutivas encontram-se: Não se enquadra em nenhuma situação de risco

5) Observações sobre a propriedade e a produção:

Não reside no local e não produz. A faixa de domínio atingirá parte frontal da propriedade. A faixa não edificante deverá atingir mata nativa. Proprietário reside em Santa Catarina/SC

6) NÚMERO DE CASAS NA PROPRIEDADE

6.1) Tem casa na propriedade? Não

6.2) Quantas casas permanentemente ocupadas existem na propriedade? 0

6.3) Quantas casas ocasionalmente ocupadas existem na propriedade? 0

6.4) Quantas casas desocupadas existem na propriedade? 0

6.5) Total de casas na propriedade: 0

6.6) Número de casas cadastradas nesta propriedade: (apenas casas permanentemente ocupadas) 0

7) Foto:

Fonte: Carolina Iarosz/2020

8) DADOS DO CADASTRADOR

Nome Completo: Carolina Iarosz Data Cadastramento: 27/04/2020

QUESTIONÁRIO SOCIOECONÔMICO	Código da Propriedade (conforme Projeto de Desapropriação) 105

I - Características da propriedade

1) EMPREENDIMENTO

Implantação de rodovia - PR-160 - Imbaú/Reserva

2) INFORMAÇÕES DA PROPRIEDADE

Nome do proprietário	Comunidade/Localidade	Município/UF
[redacted]	Gavião Bonito	Reserva/PR

Endereço completo: Estrada José Lacerda

Imóvel	Área (hectares)	Matrícula/UF	Situação documental
Rural	5,63	Não informado	Documento de Posse

3) IDENTIFICAÇÂO DO ENTREVISTADO

Nome	Telefone
[redacted]	[redacted]

Endereço completo	Município/UF
Estrada José Lacerda	Reserva/PR

Qual a categoria do entrevistado	Categoria de não proprietário	Qual o vínculo do entrvistado com o imóvel
Proprietário	Não se aplica	Agricultura

4) USOS DA PROPRIEDADE

4.1) Quais são os principais usos da propriedade

Agricultura

4.2) Levantamento de dados dos usos da propriedade

Atividade de Uso	Nº de Animais	Produtividade Estimada	Destino da Produção	Renda média bruta
Milho, feijão, abóbora	Não se aplica	Não se aplica	Consumo	Não informado
Não se aplica	Não se aplica	Não se aplica	Não se aplica	Não se aplica
Gado Bovino	Não se aplica	Não se aplica	Não se aplica	Não se aplica
Gado Leiteiro	Não se aplica	Não se aplica	Não se aplica	Não se aplica
Caprinos	Não se aplica	Não se aplica	Não se aplica	Não se aplica
Ovinos	Não se aplica	Não informado	Não se aplica	Não se aplica
Suínos	1	Não informado	Consumo	Não informado
Aves	100	25	Consumo, venda	Não informado
Leite	Não se aplica	Não se aplica	Não se aplica	Não se aplica
Queijo	Não se aplica	Não se aplica	Não se aplica	Não se aplica
Ovos	Não se aplica	1	Consumo doméstico	Não informado
Mel	Não se aplica	Não se aplica	Não se aplica	Não se aplica

4.3) O proprietário faz uso de agrotóxico? Não

4.3.1) Quais? Não se aplica

4.3.2) Qual a destinação das embalagens? Não se aplica

QUESTIONÁRIO SOCIOECONÔMICO	Código da Propriedade (conforme Projeto de Desapropriação) 105

I - Características da propriedade

4.4) O proprietário desenvolve atividade econômica apenas nesta propriedade? Não

4.5) Se não, especificar (se próprio, de terceiros, atividade desenvolvida, qual o tamanho da área utilizada, qual a renda obtida, quanto paga pela uso da área): Planta tomate em outra propriedade.

4.6) Possibilidade da remoção/relocação em imóvel próprio ou cedido: Não

4.7) Na propriedade existem benfeitorias não reprodutivas (casas, galpões, estufas, garagens, entre outros): Sim

4.7.1) Quais tipos? Casas e garagem

4.7.2) Quais? Não se aplica

4.7.3) As benfeitorias não reprodutivas encontram-se: Não se enquadra em nenhuma situação de risco

5) Observações sobre a propriedade e a produção:

Produz mais para consumo. A faixa de domínio atingirá parte frontal da propriedade. A faixa não edificante deverá atingir área de pastagem, plantio de eucelipto e área de represa. Cercas com mourão em madeira e fios de arame. Portão de acesso a propriedade. Proprietário reside no imóvel

6) NÚMERO DE CASAS NA PROPRIEDADE

6.1) Tem casa na propriedade? Sim

6.2) Quantas casas permanentemente ocupadas existem na propriedade? 3

6.3) Quantas casas ocasionalmente ocupadas existem na propriedade? 0

6.4) Quantas casas desocupadas existem na propriedade? 0

6.5) Total de casas na propriedade: 3

6.6) Número de casas cadastradas nesta propriedade: (apenas casas permanentemente ocupadas) 3

7) Foto:

Fonte: Carolina Iarosz/2020

QUESTIONÁRIO SOCIOECONÔMICO	Código da Propriedade (conforme Projeto de Desapropriação) 105

II - Características das moradias desta propriedade

7) HABITAÇÃO/MORADIA

7.1) Características da 1ª moradia (Ficha 105.1) da propriedade [redacted] (Ficha 105)

7.1.1) Aspectos físicos

7.1.1.1) Qual o tamanho da residência em m2? 95

7.1.1.2) Qual o material que predomina na construção das paredes externas? Alvenaria e Concreto

7.1.1.3) Qual o material da cobertura? Telhas de barro

7.1.1.4) Qual o material do piso: Concreto com Revestimento

7.1.1.5) Condição geral da moradia? Boa

7.1.2) Saneamento básico

7.1.2.1) Origem da fonte d'água para esta moradia: Nascente

7.1.2.2) A água que abastece a residência está próxima a estrada atual? Sim

7.1.2.3) Obs sobre a água que abastece a residência próxima a estrada atual: 25 metros da estrada

7.1.2.4) Tem banheiro interno? Sim

7.1.2.5) Esgoto encanado? Não

7.1.2.6) Qual a destinação do esgoto? Fossa séptica

7.1.2.7) Existe coleta de lixo? Não

7.1.2.8) Qual a destinação do lixo? Queima

7.1.3) Telefonia, Internet e mobilidade

7.1.3.1) Possui atendimento de serviço de telefonia? Não

7.1.3.2) Condições do serviço de telefonia: Não se aplica

7.1.3.3) Tem acesso a internet no local? Não

7.1.3.4) Condições do serviço de Internet: Não se aplica

7.1.3.5) Possui atendimento por transporte público? Sim

7.1.3.6) Condições do serviço de transporte público: Boa

7.1.3.7) Quais as formas de deslocamento mais utilizadas? Veiculo próprio

7.1.4) Atendimento à saúde e assistência social

7.1.4.1)) Existe creches ou CMEIs próximos a moradia? Não

7.1.4.2)) Para tratamento médico ou de urgência, a quais serviços de saúde recorre e onde? Reserva

7.1.4.3) Existe unidade de Saúde próximo a moradia? Sim

7.1.4.4) Como considera a estrutura física da Unidade de saúde? Regular

7.1.4.5) Como considera os serviços prestados pela Unidade de Saúde? Regular

7.1.4.6) Qual a sua percepção geral sobre os equipamento públicos presentes no bairro/região? É razoável, a agente de saúde não passa no local já faz tempo

7.1.4.7) Moradores com problemas de saúde, deficiência ou invalidez nesta moradia? Não

7.1.4.8) Qual problema? Não se aplica

7.1.4.9) O responsável/arrimo de família ou algum membro está registrado no Cadastro Único (CadÚnico): Não

7.1.4.10) Beneficiário de programas públicos de auxílio? Não

7.1.4.11) Qual? Não se aplica

7.1.4.12) Qual o valor do programa de auxílio? Não se aplica

7.1.4.13) Recebe auxílio-doença? Não

7.1.4.14) Valor do auxílio-doença? Não se aplica

7.1.4.15) Recebe auxílio-doença desde quando? Não se aplica

7.1.4.16) Possui atendimento socioassistencial familiar (CRAS, CREAS, CAPS, etc)? Não

7.1.4.17) Qual o valor do atendimento socioassistencial familiar? Não se aplica

7.1.4.18) Qual a instituição do atendimento socioassistencial familiar? Não se aplica

7.1.4.19) Algum membro da família é portador de necessidades especiais ou doenças crônicas? Não

7.1.4.20) Portador de necessidades especiais ou doenças crônicas faz tratamento? RC48 (Portador de necessidades especiais ou doenças crônicas faz tratamento?) Não se aplica

7.1.4,21) Qual doença do membro da família portador de necessidades especiais ou doenças crônicas? Não se aplica

7.1.4.22) Qual o nome do membro da família portador de necessidades especiais ou doenças crônicas? Não se aplica

7.1.5) Identificação do informante para esta moradia

7.1.5.1) Nome do informante [redacted]

7.1.5.2) Em relação à esta moradia este informante é: Proprietário

7.1.5.3) Idade deste informante: 62

7.1.5.4) Sexo: Masculino

7.1.5.5) Vínculo empregatício: Aposentado

7.1.5.6) Renda somada de todos os que moram na família: 1 SM

7.1.5.7) Condição da moradia: Própria

7.1.5.8) Há quanto tempo vive neste local? 62

7.1.5.9) Onde vivia antes de vir morar aqui? Nasceu no local

7.1.5.10) Local de nascimento: Reserva

7.1.6) Percepção deste informante

7.1.6.1) Qual a sua percepção em relação à via atual? Ruim

7.1.6.2) Há problemas de manutenção na via atual? Sim

7.1.6.3) Descrever problemas de manutenção na via atual? Fazem mas pouca

7.1.6.4) Há problemas de segurança na via atual? Não

7.1.6.5) Descrição dos problemas de segurança na via atual? Não se aplica

7.1.6.6) Há elevado fluxo de veículos? Sim

7.1.6.7) Especificar o tipo de fluxo de veículos (passeio, carga, etc): Caminhão e carro de passeio, ônibus

7.1.6.8) Há outros problemas relacionados à via atual? Sim

7.1.6.9) Descrição de outros problemas de segurança na via atual? Muita poeira, sujeira

QUESTIONÁRIO SOCIOECONÔMICO	Código da Propriedade (conforme Projeto de Desapropriação) 105

7.1.6.10) Impactos do empreendimento sobre esta residência: Não se aplica

7.1.6.11) Observações complementares: Nenhuma observação sobre esta moradia

7.1.7) Foto:

Fonte: Carolina Iarosz/2020

QUESTIONÁRIO SOCIOECONÔMICO	Código da Propriedade (conforme Projeto de Desapropriação) 105

7.2) Características da 2ª moradia (Ficha 105.2) da propriedade [redacted] (Ficha 105)

7.2.1) Aspectos físicos

7.2.1.1) Qual o tamanho da residência em m2? 42

7.2.1.2) Qual o material que predomina na construção das paredes externas? Madeira

7.2.1.3) Qual o material da cobertura? Telhas de fibrocimento

7.2.1.4) Qual o material do piso: Assoalho de Madeira

7.2.1.5) Condição geral da moradia? Boa

7.2.2) Saneamento básico

7.2.2.1) Origem da fonte d'água para esta moradia: Nascente

7.2.2.2) A água que abastece a residência está próxima a estrada atual? Sim

7.2.2.3) Obs sobre a água que abastece a residência próxima a estrada atual: 25 metros

7.2.2.4) Tem banheiro interno? Sim

7.2.2.5) Esgoto encanado? Não

7.2.2.6) Qual a destinação do esgoto? Fossa séptica

7.2.2.7) Existe coleta de lixo? Não

7.2.2.8) Qual a destinação do lixo? Enterra

7.2.3) Telefonia, Internet e mobilidade

7.2.3.1) Possui atendimento de serviço de telefonia? Não

7.2.3.2) Condições do serviço de telefonia: Não se aplica

7.2.3.3) Tem acesso a internet no local? Sim

7.2.3.4) Condições do serviço de Internet: Boa

7.2.3.5) Possui atendimento por transporte público? Sim

7.2.3.6) Condições do serviço de transporte público: Boa

7.2.3.7) Quais as formas de deslocamento mais utilizadas? Veiculo próprio

7.2.4) Atendimento à saúde e assistência social

7.2.4.1)) Existe creches ou CMEIs próximos a moradia? Não

7.2.4.2)) Para tratamento médico ou de urgência, a quais serviços de saúde recorre e onde? Cidade Reserva

7.2.4.3) Existe unidade de Saúde próximo a moradia? Boa

7.2.4.4) Como considera a estrutura física da Unidade de saúde? Boa

7.2.4.5) Como considera os serviços prestados pela Unidade de Saúde? Boa

7.2.4.6) Qual a sua percepção geral sobre os equipamento públicos presentes no bairro/região? Boa

7.2.4.7) Moradores com problemas de saúde, deficiência ou invalidez nesta moradia? Não

7.2.4.8) Qual problema? Não se aplica

7.2.4.9) O responsável/arrimo de família ou algum membro está registrado no Cadastro Único (CadÚnico): Não

7.2.4.10) Beneficiário de programas públicos de auxílio? Não

7.2.4.12) Qual o valor do programa de auxílio? Não se aplica

7.2.4.13) Recebe auxílio-doença? Não

7.2.4.14) Valor do auxílio-doença? Não se aplica

7.2.4.15) Recebe auxílio-doença desde quando? Não se aplica

7.2.4.16) Possui atendimento socioassistencial familiar (CRAS, CREAS, CAPS, etc)? Não

7.2.4.17) Qual o valor do atendimento socioassistencial familiar? Não se aplica

7.2.4.18) Qual a instituição do atendimento socioassistencial familiar? Não se aplica

7.2.4.19) Algum membro da família é portador de necessidades especiais ou doenças crônicas? Não

7.2.4.20) Portador de necessidades especiais ou doenças crônicas faz tratamento? RC48 (Portador de necessidades especiais ou doenças crônicas faz tratamento?) Não se aplica

7.2.4,21) Qual doença do membro da família portador de necessidades especiais ou doenças crônicas? Não se aplica

7.2.4.22) Qual o nome do membro da família portador de necessidades especiais ou doenças crônicas? Não se aplica

7.2.5) Identificação do informante para esta moradia

7.2.5.1) Nome do informante: Divair

7.2.5.2) Em relação à esta moradia este informante é: Proprietário

7.2.5.3) Idade deste informante: Não informado

7.2.5.4) Sexo: Masculino

7.2.5.5) Vínculo empregatício: Não informado

7.2.5.6) Renda somada de todos os que moram na família: 1 SM

7.2.5.7) Condição da moradia: Própria

7.2.5.8) Há quanto tempo vive neste local? Não informado

7.2.5.9) Onde vivia antes de vir morar aqui? Não informado

7.2.5.10) Local de nascimento: Não informado

7.2.6) Percepção deste informante

7.2.6.1) Qual a sua percepção em relação à via atual? Nenhuma observação

7.2.6.2) Há problemas de manutenção na via atual? Sim

7.2.6.3) Descrever problemas de manutenção na via atual? Necessidade de eliminar a poeira

7.2.6.4) Há problemas de segurança na via atual? Não

7.2.6.5) Descrição dos problemas de segurança na via atual? Não se aplica

7.2.6.6) Há elevado fluxo de veículos? Sim

7.2.6.7) Especificar o tipo de fluxo de veículos (passeio, carga, etc): Principalmente caminhões que transportam madeira

7.2.6.8) Há outros problemas relacionados à via atual? Não

7.2.6.9) Descrição de outros problemas de segurança na via atual? Não se aplica

7.2.6.10) Impactos do empreendimento sobre esta residência: Não se aplica

7.2.6.11) Observações complementares: Nenhuma observação sobre esta moradia

7.2.7) Foto:

QUESTIONÁRIO SOCIOECONÔMICO	Código da Propriedade (conforme Projeto de Desapropriação) 105

Fonte: Carolina Iarosz/2020

QUESTIONÁRIO SOCIOECONÔMICO	Código da Propriedade (conforme Projeto de Desapropriação) 105

7.3) Características da 3ª moradia (Ficha 105.3) da propriedade [redacted] (Ficha 105)

7.3.1) Aspectos físicos

7.3.1.1) Qual o tamanho da residência em m2? 20

7.3.1.2) Qual o material que predomina na construção das paredes externas? Madeira

7.3.1.3) Qual o material da cobertura? Telhas de barro

7.3.1.4) Qual o material do piso: Assoalho de Madeira

7.3.1.5) Condição geral da moradia? Boa

7.3.2) Saneamento básico

7.3.2.1) Origem da fonte d'água para esta moradia: Rservatório comunitário

7.3.2.2) A água que abastece a residência está próxima a estrada atual? Sim

7.3.2.3) Obs sobre a água que abastece a residência próxima a estrada atual: Nada consta

7.3.2.4) Tem banheiro interno? Sim

7.3.2.5) Esgoto encanado? Não

7.3.2.6) Qual a destinação do esgoto? Fossa séptica

7.3.2.7) Existe coleta de lixo? Sim

7.3.2.8) Qual a destinação do lixo? Coleta pública

7.3.3) Telefonia, Internet e mobilidade

7.3.3.1) Possui atendimento de serviço de telefonia? Sim

7.3.3.2) Condições do serviço de telefonia: Boa

7.3.3.3) Tem acesso a internet no local? Sim

7.3.3.4) Condições do serviço de Internet: Boa

7.3.3.5) Possui atendimento por transporte público? Sim

7.3.3.6) Condições do serviço de transporte público: Boa

7.3.3.7) Quais as formas de deslocamento mais utilizadas? Veiculo próprio

7.3.4) Atendimento à saúde e assistência social

7.3.4.1)) Existe creches ou CMEIs próximos a moradia? Não

7.3.4.2)) Para tratamento médico ou de urgência, a quais serviços de saúde recorre e onde? Cidade Reserva

7.3.4.3) Existe unidade de Saúde próximo a moradia? Boa

7.3.4.4) Como considera a estrutura física da Unidade de saúde? Boa

7.3.4.5) Como considera os serviços prestados pela Unidade de Saúde? Boa

7.3.4.6) Qual a sua percepção geral sobre os equipamento públicos presentes no bairro/região? Boa

7.3.4.7) Moradores com problemas de saúde, deficiência ou invalidez nesta moradia? Não

7.3.4.8) Qual problema? Não se aplica

7.3.4.9) O responsável/arrimo de família ou algum membro está registrado no Cadastro Único (CadÚnico): Não

7.3.4.10) Beneficiário de programas públicos de auxílio? Não

7.3.4.12) Qual o valor do programa de auxílio? Não se aplica

7.3.4.13) Recebe auxílio-doença? Não

7.3.4.14) Valor do auxílio-doença? Não se aplica

7.3.4.15) Recebe auxílio-doença desde quando? Não se aplica

7.3.4.16) Possui atendimento socioassistencial familiar (CRAS, CREAS, CAPS, etc)? Não

7.3.4.17) Qual o valor do atendimento socioassistencial familiar? Não se aplica

7.3.4.18) Qual a instituição do atendimento socioassistencial familiar? Não se aplica

7.3.4.19) Algum membro da família é portador de necessidades especiais ou doenças crônicas? Não

7.3.4.20) Portador de necessidades especiais ou doenças crônicas faz tratamento? RC48 (Portador de necessidades especiais ou doenças crônicas faz tratamento?) Não se aplica

7.3.4,21) Qual doença do membro da família portador de necessidades especiais ou doenças crônicas? Não se aplica

7.3.4.22) Qual o nome do membro da família portador de necessidades especiais ou doenças crônicas? Não se aplica

7.3.5) Identificação do informante para esta moradia

7.3.5.1) Nome do informante: [redacted]

7.3.5.2) Em relação à esta moradia este informante é: Proprietário

7.3.5.3) Idade deste informante: Não informado

7.3.5.4) Sexo: Masculino

7.3.5.5) Vínculo empregatício: Não informado

7.3.5.6) Renda somada de todos os que moram na família: 1 SM

7.3.5.7) Condição da moradia: Própria

7.3.5.8) Há quanto tempo vive neste local? Não informado

7.3.5.9) Onde vivia antes de vir morar aqui? Não informado

7.3.5.10) Local de nascimento: Não informado

7.3.6) Percepção deste informante

7.3.6.1) Qual a sua percepção em relação à via atual? Nenhuma observação

7.3.6.2) Há problemas de manutenção na via atual? Sim

7.3.6.3) Descrever problemas de manutenção na via atual? Necessidade de eliminar a poeira

7.3.6.4) Há problemas de segurança na via atual? Não

7.3.6.5) Descrição dos problemas de segurança na via atual? Não se aplica

7.3.6.6) Há elevado fluxo de veículos? Sim

7.3.6.7) Especificar o tipo de fluxo de veículos (passeio, carga, etc): Principalmente caminhões que transportam madeira

7.3.6.8) Há outros problemas relacionados à via atual? Não

7.3.6.9) Descrição de outros problemas de segurança na via atual? Não se aplica

7.3.6.10) Impactos do empreendimento sobre esta residência: Não se aplica

7.3.6.11) Observações complementares: Nenhuma observação sobre esta moradia

7.3.7) Foto:

QUESTIONÁRIO SOCIOECONÔMICO	Código da Propriedade (conforme Projeto de Desapropriação) 105

Fonte: Carolina Iarosz/2020

8) DADOS DO CADASTRADOR

Nome Completo: Carolina Iarosz Data Cadastramento: 29/04/2020

QUESTIONÁRIO SOCIOECONÔMICO	Código da Propriedade (conforme Projeto de Desapropriação) 106

I - Características da propriedade

1) EMPREENDIMENTO

Implantação de rodovia - PR-160 - Imbaú/Reserva

2) INFORMAÇÕES DA PROPRIEDADE

Nome do proprietário	Comunidade/Localidade	Município/UF
[redacted]	Estrada José Lacerda	Reserva/PR

Endereço completo

Estrada José Lacerda, s/nº

Imóvel	Área (hectares)	Matrícula/UF	Situação documental
Rural	102,47	166 (RI de Reserva)	Herança

3) IDENTIFICAÇÂO DO ENTREVISTADO

Nome	Telefone
[redacted]	[redacted]
Endereço completo	**Município/UF**
Reserva centro	Ver 111/PR

Qual a categoria do entrevistado	Categoria de não proprietário	Qual o vínculo do entrvistado com o imóvel
Não proprietário	Sobrinho da prop	Agropecuária

4) USOS DA PROPRIEDADE

4.1) Quais são os principais usos da propriedade

Agropecuária

4.2) Levantamento de dados dos usos da propriedade

Atividade de Uso	Nº de Animais	Produtividade Estimada	Destino da Produção	Renda média bruta
Não se aplica	Não se aplica	Não se aplica	Não se aplica	Não se aplica
Não se aplica	Não se aplica	Não se aplica	Não se aplica	Não se aplica
Gado Bovino	Não se aplica	Não se aplica	Não se aplica	Não se aplica
Gado Leiteiro	Não se aplica	Não se aplica	Não se aplica	Não se aplica
Caprinos	Não se aplica	Não se aplica	Não se aplica	Não se aplica
Ovinos	Não se aplica	Não se aplica	Não se aplica	Não se aplica
Suínos	Não se aplica	Não se aplica	Não se aplica	Não se aplica
Aves	Não se aplica	Não se aplica	Não se aplica	Não se aplica
Leite	Não se aplica	Não se aplica	Não se aplica	Não se aplica
Queijo	Não se aplica	Não se aplica	Não se aplica	Não se aplica
Ovos	Não se aplica	Não se aplica	Não se aplica	Não se aplica
Mel	Não se aplica	Não se aplica	Não se aplica	Não se aplica

4.3) O proprietário faz uso de agrotóxico? Não

4.3.1) Quais? Não se aplica

4.3.2) Qual a destinação das embalagens? Não se aplica

QUESTIONÁRIO SOCIOECONÔMICO	Código da Propriedade (conforme Projeto de Desapropriação) 106

I - Características da propriedade

4.4) O proprietário desenvolve atividade econômica apenas nesta propriedade? Sim

4.5) Se não, especificar (se próprio, de terceiros, atividade desenvolvida, qual o tamanho da área utilizada, qual a renda obtida, quanto paga pela uso da área): Não se aplica

4.6) Possibilidade da remoção/relocação em imóvel próprio ou cedido: Não

4.7) Na propriedade existem benfeitorias não reprodutivas (casas, galpões, estufas, garagens, entre outros): Não

4.7.1) Quais tipos? Nenhuma

4.7.2) Quais? Não se aplica

4.7.3) As benfeitorias não reprodutivas encontram-se: Possui minas de água

5) Observações sobre a propriedade e a produção:

Arrendou recentemente para o Marcelo debas. Tem Mata preservada e possui minas. A faixa de domínio atingirá parte frontal da propriedade. A faixa não edificante deverá atingir área de pastagem de gado. Atingirá área de pastagem de gado, alguns pés de eucalipto, cerca de mourão em madeira e fios de arame. Porteira de acesso em ferro. Proprietário reside em Imbaú/PR

6) NÚMERO DE CASAS NA PROPRIEDADE

6.1) Tem casa na propriedade? Não

6.2) Quantas casas permanentemente ocupadas existem na propriedade? 0

6.3) Quantas casas ocasionalmente ocupadas existem na propriedade? 0

6.4) Quantas casas desocupadas existem na propriedade? 0

6.5) Total de casas na propriedade: 0

6.6) Número de casas cadastradas nesta propriedade: (apenas casas permanentemente ocupadas) 0

7) Foto:

Fonte: Bruna Tays Silva/2020

8) DADOS DO CADASTRADOR

Nome Completo: Bruna Tays Silva Data Cadastramento: 29/04/2020

QUESTIONÁRIO SOCIOECONÔMICO	Código da Propriedade (conforme Projeto de Desapropriação) 107

I - Características da propriedade

1) EMPREENDIMENTO

Implantação de rodovia - PR-160 - Imbaú/Reserva

2) INFORMAÇÕES DA PROPRIEDADE

Nome do proprietário	Comunidade/Localidade	Município/UF
[redacted]	Gavião Bonito	Reserva/PR

Endereço completo

Rodovia PR-160, Gavião Bonito

Imóvel	Área (hectares)	Matrícula/UF	Situação documental
Rural	31,94	538/ 539 /540 (RI de	Herança

3) IDENTIFICAÇÂO DO ENTREVISTADO

Nome	Telefone
[redacted]	[redacted]
Endereço completo	**Município/UF**
Mora o local	Reserva/PR

Qual a categoria do entrevistado	Categoria de não proprietário	Qual o vínculo do entrvistado com o imóvel
Não proprietário	Filho do dono	Possuem uma empresa de

4) USOS DA PROPRIEDADE

4.1) Quais são os principais usos da propriedade

Possuem uma empresa de mercenária no local. O barracão foi construído recentemente. Tbm tem agropecuária na

4.2) Levantamento de dados dos usos da propriedade

Atividade de Uso	Nº de Animais	Produtividade Estimada	Destino da Produção	Renda média bruta
Não se aplica	Não se aplica	Não informado	Não se aplica	Não se aplica
Não se aplica	Não se aplica	Não se aplica	Não se aplica	Não se aplica
Gado Bovino	70	Não informado	Não informado	Não informado
Gado Leiteiro	Não se aplica	Não se aplica	Não se aplica	Não se aplica
Caprinos	Não se aplica	Não se aplica	Não se aplica	Não se aplica
Ovinos	Não se aplica	Não se aplica	Não se aplica	Não se aplica
Suínos	Não se aplica	Não se aplica	Não se aplica	Não se aplica
Aves	25	Não informado	Não informado	Não informado
Leite	Não se aplica	Não se aplica	Não se aplica	Não se aplica
Queijo	Não se aplica	Não se aplica	Não se aplica	Não se aplica
Ovos	Não se aplica	Não informado	Consumo doméstico	Não informado
Mel	Não se aplica	Não se aplica	Não se aplica	Não se aplica

4.3) O proprietário faz uso de agrotóxico? Não

4.3.1) Quais? Não se aplica

4.3.2) Qual a destinação das embalagens? Não se aplica

QUESTIONÁRIO SOCIOECONÔMICO	Código da Propriedade (conforme Projeto de Desapropriação) 107

I - Características da propriedade

4.4) O proprietário desenvolve atividade econômica apenas nesta propriedade? Não

4.5) Se não, especificar (se próprio, de terceiros, atividade desenvolvida, qual o tamanho da área utilizada, qual a renda obtida, quanto paga pela uso da área): Gado

4.6) Possibilidade da remoção/relocação em imóvel próprio ou cedido: Não

4.7) Na propriedade existem benfeitorias não reprodutivas (casas, galpões, estufas, garagens, entre outros): Sim

4.7.1) Quais tipos? 1 barracão em construção

4.7.2) Quais? Não se aplica

4.7.3) As benfeitorias não reprodutivas encontram-se: Não se enquadra em nenhuma situação de risco

5) Observações sobre a propriedade e a produção:

Barracão que está em construção. Empresa de artefatos de madeira. A faixa de domínio atingirá parte frontal da propriedade. A faixa não edificante deverá atingir área de pastagem de gado e plantio de eucalipto. Atingirá área de pastagem de gado e plantio de eucalipto. Cerca com mourão de madeira e fios de arame. Porteira em ferro. Acesso a propriedade. Proprietário reside em Reserva/PR

6) NÚMERO DE CASAS NA PROPRIEDADE

6.1) Tem casa na propriedade? Não

6.2) Quantas casas permanentemente ocupadas existem na propriedade? 0

6.3) Quantas casas ocasionalmente ocupadas existem na propriedade? 0

6.4) Quantas casas desocupadas existem na propriedade? 0

6.5) Total de casas na propriedade: 0

6.6) Número de casas cadastradas nesta propriedade: (apenas casas permanentemente ocupadas) 0

7) Foto:

Fonte: Bruna Tays Silva/2020

8) DADOS DO CADASTRADOR

Nome Completo: Bruna Tays Silva Data Cadastramento: 27/04/2020

QUESTIONÁRIO SOCIOECONÔMICO	Código da Propriedade (conforme Projeto de Desapropriação) 108

I - Características da propriedade

1) EMPREENDIMENTO

Implantação de rodovia - PR-160 - Imbaú/Reserva

2) INFORMAÇÕES DA PROPRIEDADE

Nome do proprietário	Comunidade/Localidade	Município/UF
[redacted]	Gavião Bonito	Reserva/PR

Endereço completo

Rodovia PR-160, Gavião Bonito

Imóvel	Área (hectares)	Matrícula/UF	Situação documental
Rural	59,53	538/ 539 /540 (RI de	Herança

3) IDENTIFICAÇÂO DO ENTREVISTADO

Nome	Telefone
[redacted]	[redacted]
Endereço completo	**Município/UF**
Mora o local	Reserva/PR

Qual a categoria do entrevistado	Categoria de não proprietário	Qual o vínculo do entrvistado com o imóvel
Não proprietário	Filho do dono	Possuem uma empresa de

4) USOS DA PROPRIEDADE

4.1) Quais são os principais usos da propriedade

Possuem uma empresa de mercenária no local. O barracão foi construído recentemente. Tbm tem agropecuária na

4.2) Levantamento de dados dos usos da propriedade

Atividade de Uso	Nº de Animais	Produtividade Estimada	Destino da Produção	Renda média bruta
Não se aplica	Não se aplica	Não informado	Não se aplica	Não se aplica
Não se aplica	Não se aplica	Não se aplica	Não se aplica	Não se aplica
Gado Bovino	70	Não informado	Não informado	Não informado
Gado Leiteiro	Não se aplica	Não se aplica	Não se aplica	Não se aplica
Caprinos	Não se aplica	Não se aplica	Não se aplica	Não se aplica
Ovinos	Não se aplica	Não se aplica	Não se aplica	Não se aplica
Suínos	Não se aplica	Não se aplica	Não se aplica	Não se aplica
Aves	25	Não informado	Não informado	Não informado
Leite	Não se aplica	Não se aplica	Não se aplica	Não se aplica
Queijo	Não se aplica	Não se aplica	Não se aplica	Não se aplica
Ovos	Não se aplica	Não informado	Consumo doméstico	Não informado
Mel	Não se aplica	Não se aplica	Não se aplica	Não se aplica

4.3) O proprietário faz uso de agrotóxico? Não

4.3.1) Quais? Não se aplica

4.3.2) Qual a destinação das embalagens? Não se aplica

QUESTIONÁRIO SOCIOECONÔMICO	Código da Propriedade (conforme Projeto de Desapropriação) 108

I - Características da propriedade

4.4) O proprietário desenvolve atividade econômica apenas nesta propriedade? Não

4.5) Se não, especificar (se próprio, de terceiros, atividade desenvolvida, qual o tamanho da área utilizada, qual a renda obtida, quanto paga pela uso da área): Gado

4.6) Possibilidade da remoção/relocação em imóvel próprio ou cedido: Não

4.7) Na propriedade existem benfeitorias não reprodutivas (casas, galpões, estufas, garagens, entre outros): Sim

4.7.1) Quais tipos? 1 barracão em construção

4.7.2) Quais? Não se aplica

4.7.3) As benfeitorias não reprodutivas encontram-se: Não se enquadra em nenhuma situação de risco

5) Observações sobre a propriedade e a produção:

Barracão que está em construção. Empresa de artefatos de madeira. A faixa de domínio atingirá parte frontal da propriedade. A faixa não edificante deverá atingir área de pastagem de gado e plantio de eucalipto. Atingirá área de pastagem de gado e plantio de eucalipto. Cerca com mourão de madeira e fios de arame. Porteira em ferro. Acesso a propriedade. Proprietário reside em Reserva/PR

6) NÚMERO DE CASAS NA PROPRIEDADE

6.1) Tem casa na propriedade? Não

6.2) Quantas casas permanentemente ocupadas existem na propriedade? 0

6.3) Quantas casas ocasionalmente ocupadas existem na propriedade? 0

6.4) Quantas casas desocupadas existem na propriedade? 0

6.5) Total de casas na propriedade: 0

6.6) Número de casas cadastradas nesta propriedade: (apenas casas permanentemente ocupadas) 0

7) Foto:

Fonte: Bruna Tays Silva/2020

8) DADOS DO CADASTRADOR

Nome Completo: Bruna Tays Silva Data Cadastramento: 27/04/2020

QUESTIONÁRIO SOCIOECONÔMICO	Código da Propriedade (conforme Projeto de Desapropriação) 109

I - Características da propriedade

1) EMPREENDIMENTO

Implantação de rodovia - PR-160 - Imbaú/Reserva

2) INFORMAÇÕES DA PROPRIEDADE

Nome do proprietário	Comunidade/Localidade	Município/UF
[redacted]	Estrada José Lacerda	Reserva/PR

Endereço completo

Estrada José Lacerda, s/nº

Imóvel	Área (hectares)	Matrícula/UF	Situação documental
Rural	53,58	1.058/ 1.460/ 3.221/ 3.241/	Herança

3) IDENTIFICAÇÂO DO ENTREVISTADO

Nome	Telefone
[redacted]	[redacted]
Endereço completo	Município/UF
Estrada José Lacerda, s/nº	Mesmo 111/PR

Qual a categoria do entrevistado	Categoria de não proprietário	Qual o vínculo do entrvistado com o imóvel
Não proprietário	Filho do ederson	Agricultura

4) USOS DA PROPRIEDADE

4.1) Quais são os principais usos da propriedade

Agricultura

4.2) Levantamento de dados dos usos da propriedade

Atividade de Uso	Nº de Animais	Produtividade Estimada	Destino da Produção	Renda média bruta
Soja e feijão	Não se aplica	Não informado	Coamo	Não informado
Não se aplica	Não se aplica	Não se aplica	Não se aplica	Não se aplica
Gado Bovino	150	Não informado	Não informado	Não informado
Gado Leiteiro	Não se aplica	Não se aplica	Não se aplica	Não se aplica
Caprinos	Não se aplica	Não se aplica	Não se aplica	Não se aplica
Ovinos	Não se aplica	Não se aplica	Não se aplica	Não se aplica
Suínos	Não se aplica	Não se aplica	Não se aplica	Não se aplica
Aves	Não se aplica	Não se aplica	Não se aplica	Não se aplica
Leite	Não se aplica	Não se aplica	Não se aplica	Não se aplica
Queijo	Não se aplica	Não se aplica	Não se aplica	Não se aplica
Ovos	Não se aplica	Não se aplica	Não se aplica	Não se aplica
Mel	Não se aplica	Não se aplica	Não se aplica	Não se aplica

4.3) O proprietário faz uso de agrotóxico? Sim

4.3.1) Quais? Mata bicho

4.3.2) Qual a destinação das embalagens? Sao Devolvidas

QUESTIONÁRIO SOCIOECONÔMICO	Código da Propriedade (conforme Projeto de Desapropriação) 109

I - Características da propriedade

4.4) O proprietário desenvolve atividade econômica apenas nesta propriedade? Não

4.5) Se não, especificar (se próprio, de terceiros, atividade desenvolvida, qual o tamanho da área utilizada, qual a renda obtida, quanto paga pela uso da área): Ver 111

4.6) Possibilidade da remoção/relocação em imóvel próprio ou cedido: Não

4.7) Na propriedade existem benfeitorias não reprodutivas (casas, galpões, estufas, garagens, entre outros): Sim

4.7.1) Quais tipos? 1 mangueiras nova construída A 5 meses

4.7.2) Quais? Não se aplica

4.7.3) As benfeitorias não reprodutivas encontram-se: Às margens de córrego / rio em situação de risco

5) Observações sobre a propriedade e a produção:

Arrendam para o [redacted]debas. 45 sacos por alqueire. 80 reais por saco. A faixa de domínio atingirá parte frontal da propriedade. A faixa não edificante deverá atingir áre de cultivo rotativo de grãos. Atingirá área de cultivo rotativo de grãos. Cerca com mourão de madeira e fios de arame. Porteira em ferro. Acesso a propriedade. Proprietário reside em Reserva/PR

6) NÚMERO DE CASAS NA PROPRIEDADE

6.1) Tem casa na propriedade? Não

6.2) Quantas casas permanentemente ocupadas existem na propriedade? 0

6.3) Quantas casas ocasionalmente ocupadas existem na propriedade? 0

6.4) Quantas casas desocupadas existem na propriedade? 0

6.5) Total de casas na propriedade: 0

6.6) Número de casas cadastradas nesta propriedade: (apenas casas permanentemente ocupadas) 0

7) Foto:

Fonte: Bruna Tays Silva/2020

8) DADOS DO CADASTRADOR

Nome Completo: Bruna Tays Silva Data Cadastramento: 29/04/2020

QUESTIONÁRIO SOCIOECONÔMICO	Código da Propriedade (conforme Projeto de Desapropriação) 110

I - Características da propriedade

1) EMPREENDIMENTO

Implantação de rodovia - PR-160 - Imbaú/Reserva

2) INFORMAÇÕES DA PROPRIEDADE

Nome do proprietário	Comunidade/Localidade	Município/UF
[redacted]	Estrada José lacerda	Reserva/PR

Endereço completo
Gavião Bonito

Imóvel	Área (hectares)	Matrícula/UF	Situação documental
Rural	6,76	Posse (RI de Área de	Nenhum documento

3) IDENTIFICAÇÂO DO ENTREVISTADO

Nome	Telefone
[redacted]	[redacted]

Endereço completo	Município/UF
Gavião bonito	Reserva/PR

Qual a categoria do entrevistado	Categoria de não proprietário	Qual o vínculo do entrvistado com o imóvel
Não proprietário	Parceiro	Residencial

4) USOS DA PROPRIEDADE

4.1) Quais são os principais usos da propriedade

Residencial

4.2) Levantamento de dados dos usos da propriedade

Atividade de Uso	Nº de Animais	Produtividade Estimada	Destino da Produção	Renda média bruta
Não se aplica	Não se aplica	Não se aplica	Não se aplica	Não se aplica
Não se aplica	Não se aplica	Não se aplica	Não se aplica	Não se aplica
Gado Bovino	Não se aplica	Não se aplica	Não se aplica	Não se aplica
Gado Leiteiro	Não se aplica	Não se aplica	Não se aplica	Não se aplica
Caprinos	Não se aplica	Não se aplica	Não se aplica	Não se aplica
Ovinos	Não se aplica	Não se aplica	Não se aplica	Não se aplica
Suínos	Não se aplica	Não se aplica	Não se aplica	Não se aplica
Aves	Não se aplica	Não se aplica	Não se aplica	Não se aplica
Leite	Não se aplica	Não se aplica	Não se aplica	Não se aplica
Queijo	Não se aplica	Não se aplica	Não se aplica	Não se aplica
Ovos	Não se aplica	Não se aplica	Não se aplica	Não se aplica
Mel	Não se aplica	Não se aplica	Não se aplica	Não se aplica

4.3) O proprietário faz uso de agrotóxico? Não

4.3.1) Quais? Não se aplica

4.3.2) Qual a destinação das embalagens? Não se aplica

QUESTIONÁRIO SOCIOECONÔMICO	Código da Propriedade (conforme Projeto de Desapropriação) 110

I - Características da propriedade

4.4) O proprietário desenvolve atividade econômica apenas nesta propriedade? Sim

4.5) Se não, especificar (se próprio, de terceiros, atividade desenvolvida, qual o tamanho da área utilizada, qual a renda obtida, quanto paga pela uso da área): Não se aplica

4.6) Possibilidade da remoção/relocação em imóvel próprio ou cedido: Não

4.7) Na propriedade existem benfeitorias não reprodutivas (casas, galpões, estufas, garagens, entre outros): Sim

4.7.1) Quais tipos? Galpão em construção

4.7.2) Quais? 1 barracão que está em construção

4.7.3) As benfeitorias não reprodutivas encontram-se: Não se enquadra em nenhuma situação de risco

5) Observações sobre a propriedade e a produção:

A faixa de domínio atingirá parte frontal da propriedade. A faixa não edificante deverá atingir área de cultivo rotativo de grãos e represa. Parte das edificações podem ficar dentro da área. Atingirá área de cultivo rotativo de grãos e represa. Cercas com mourão em madeira e fios de arame liso. Proprietário reside em Reserva/PR

6) NÚMERO DE CASAS NA PROPRIEDADE

6.1) Tem casa na propriedade? Sim

6.2) Quantas casas permanentemente ocupadas existem na propriedade? 0

6.3) Quantas casas ocasionalmente ocupadas existem na propriedade? 0

6.4) Quantas casas desocupadas existem na propriedade? 1

6.5) Total de casas na propriedade: 1

6.6) Número de casas cadastradas nesta propriedade: (apenas casas permanentemente ocupadas) 0

7) Foto:

Fonte: Bruna Tays Silva/2020

8) DADOS DO CADASTRADOR

Nome Completo: Bruna Tays Silva Data Cadastramento: 27/04/2020

QUESTIONÁRIO SOCIOECONÔMICO	Código da Propriedade (conforme Projeto de Desapropriação)	111

I - Características da propriedade

1) EMPREENDIMENTO

Implantação de rodovia - PR-160 - Imbaú/Reserva

2) INFORMAÇÕES DA PROPRIEDADE

Nome do proprietário	Comunidade/Localidade	Município/UF
[redacted]	Estrada José Lacerda	Reserva/PR

Endereço completo

Estrada José Lacerda, s/nº

Imóvel	Área (hectares)	Matrícula/UF	Situação documental
Rural	32,57	6750 (RI de Reserva)	Herança

3) IDENTIFICAÇÂO DO ENTREVISTADO

Nome	Telefone
[redacted]	[redacted]
Endereço completo	**Município/UF**
[redacted]	Reserva/PR

Qual a categoria do entrevistado	Categoria de não proprietário	Qual o vínculo do entrvistado com o imóvel
Não proprietário	Filho do prop	Agropecuária

4) USOS DA PROPRIEDADE

4.1) Quais são os principais usos da propriedade

Agropecuária

4.2) Levantamento de dados dos usos da propriedade

Atividade de Uso	Nº de Animais	Produtividade Estimada	Destino da Produção	Renda média bruta
Não se aplica	Não se aplica	Não informado	Não se aplica	Não se aplica
Não se aplica	Não se aplica	Não se aplica	Não se aplica	Não se aplica
Gado Bovino	30	Não informado	Vende terceiro	Não informado
Gado Leiteiro	Não se aplica	Não se aplica	Não se aplica	Não se aplica
Caprinos	Não se aplica	Não se aplica	Não se aplica	Não se aplica
Ovinos	Não se aplica	Não se aplica	Não se aplica	Não se aplica
Suínos	Não se aplica	Não se aplica	Não se aplica	Não se aplica
Aves	Não se aplica	Não se aplica	Não se aplica	Não se aplica
Leite	Não se aplica	Não se aplica	Não se aplica	Não se aplica
Queijo	Não se aplica	Não se aplica	Não se aplica	Não se aplica
Ovos	Não se aplica	Não se aplica	Não se aplica	Não se aplica
Mel	Não se aplica	Não se aplica	Não se aplica	Não se aplica

4.3) O proprietário faz uso de agrotóxico? Não

4.3.1) Quais? Não se aplica

4.3.2) Qual a destinação das embalagens? Não se aplica

QUESTIONÁRIO SOCIOECONÔMICO	Código da Propriedade (conforme Projeto de Desapropriação) 111

I - Características da propriedade

4.4) O proprietário desenvolve atividade econômica apenas nesta propriedade? Não

4.5) Se não, especificar (se próprio, de terceiros, atividade desenvolvida, qual o tamanho da área utilizada, qual a renda obtida, quanto paga pela uso da área): Ver outra prop

4.6) Possibilidade da remoção/relocação em imóvel próprio ou cedido: Não

4.7) Na propriedade existem benfeitorias não reprodutivas (casas, galpões, estufas, garagens, entre outros): Sim

4.7.1) Quais tipos? cochos dos bois

4.7.2) Quais? Não se aplica

4.7.3) As benfeitorias não reprodutivas encontram-se: Às margens de córrego / rio em situação de risco

5) Observações sobre a propriedade e a produção:

A faixa de domínio atingirá parte frontal da propriedade. A faixa não edificante deverá atingir área de pastagem de gado e cultivo rotativo de graõs. Atingirá área de cultivo rotativo de grãos e área de pastagem de gado. Cerca com mourão de madeira e fios de arame. Porteira em ferro. Acesso a propriedade. Proprietário reside em Reserva/PR

6) NÚMERO DE CASAS NA PROPRIEDADE

6.1) Tem casa na propriedade? Não

6.2) Quantas casas permanentemente ocupadas existem na propriedade? 0

6.3) Quantas casas ocasionalmente ocupadas existem na propriedade? 0

6.4) Quantas casas desocupadas existem na propriedade? 0

6.5) Total de casas na propriedade: 0

6.6) Número de casas cadastradas nesta propriedade: (apenas casas permanentemente ocupadas) 0

7) Foto:

Fonte: Bruna Tays Silva/2020

8) DADOS DO CADASTRADOR

Nome Completo: Bruna Tays Silva Data Cadastramento: 29/04/2020

QUESTIONÁRIO SOCIOECONÔMICO	Código da Propriedade (conforme Projeto de Desapropriação) 112

I - Características da propriedade

1) EMPREENDIMENTO

Implantação de rodovia - PR-160 - Imbaú/Reserva

2) INFORMAÇÕES DA PROPRIEDADE

Nome do proprietário	Comunidade/Localidade	Município/UF
[redacted]	Gavião Bonito	Reserva/PR

Endereço completo

Rodovia PR-160, Gavião Bonito

Imóvel	Área (hectares)	Matrícula/UF	Situação documental
Rural	9,28	1135 (RI de Reserva)	Escritura registrada

3) IDENTIFICAÇÂO DO ENTREVISTADO

Nome	Telefone
[redacted]	[redacted]
Endereço completo	Município/UF
Rodovia PR-160, Gavião Bonito	Reserva/PR

Qual a categoria do entrevistado	Categoria de não proprietário	Qual o vínculo do entrvistado com o imóvel
Proprietário	Não se aplica	Agricultura

4) USOS DA PROPRIEDADE

4.1) Quais são os principais usos da propriedade

Agricultura

4.2) Levantamento de dados dos usos da propriedade

Atividade de Uso	Nº de Animais	Produtividade Estimada	Destino da Produção	Renda média bruta
Milho tomate feijão	Não se aplica	Não se aplica	Tomate	Não informado
Não se aplica	Não se aplica	Não se aplica	Não se aplica	Não se aplica
Gado Bovino	Não se aplica	Não se aplica	Não se aplica	Não se aplica
Gado Leiteiro	2	Não se aplica	Doméstico	Não informado
Caprinos	Não se aplica	Não se aplica	Não se aplica	Não se aplica
Ovinos	Não se aplica	Não se aplica	Não se aplica	Não se aplica
Suínos	Não se aplica	Não se aplica	Não se aplica	Não se aplica
Aves	50	Não informado	Doméstico	Não informado
Leite	Não se aplica	5	Doméstico	Não informado
Queijo	Não se aplica	Não se aplica	Não se aplica	Não se aplica
Ovos	Não se aplica	12	Consumo doméstico	Não informado
Mel	Não se aplica	Não se aplica	Não se aplica	Não se aplica

4.3) O proprietário faz uso de agrotóxico? Sim

4.3.1) Quais? Herbicidas

4.3.2) Qual a destinação das embalagens? Devolução

QUESTIONÁRIO SOCIOECONÔMICO	Código da Propriedade (conforme Projeto de Desapropriação) 112

I - Características da propriedade

4.4) O proprietário desenvolve atividade econômica apenas nesta propriedade? Sim

4.5) Se não, especificar (se próprio, de terceiros, atividade desenvolvida, qual o tamanho da área utilizada, qual a renda obtida, quanto paga pela uso da área): Não se aplica

4.6) Possibilidade da remoção/relocação em imóvel próprio ou cedido: Não

4.7) Na propriedade existem benfeitorias não reprodutivas (casas, galpões, estufas, garagens, entre outros): Sim

4.7.1) Quais tipos? Casas

4.7.2) Quais? Casas

4.7.3) As benfeitorias não reprodutivas encontram-se: Não se enquadra em nenhuma situação de risco

5) Observações sobre a propriedade e a produção:

A faixa de domínio atingirá parte frontal da propriedade. A faixa não edificante deverá atingir duas residências em madeira e área de pastagem. Atingirá área de pastagem e cultivo rotativo de grãos. Proprietária reside na área com familia e irmãos

6) NÚMERO DE CASAS NA PROPRIEDADE

6.1) Tem casa na propriedade? Sim

6.2) Quantas casas permanentemente ocupadas existem na propriedade? 4

6.3) Quantas casas ocasionalmente ocupadas existem na propriedade? 0

6.4) Quantas casas desocupadas existem na propriedade? 0

6.5) Total de casas na propriedade: 4

6.6) Número de casas cadastradas nesta propriedade: (apenas casas permanentemente ocupadas) 4

7) Foto:

Fonte: José Renato Teixeira da Silva/2020

QUESTIONÁRIO SOCIOECONÔMICO	Código da Propriedade (conforme Projeto de Desapropriação) 112

II - Características das moradias desta propriedade

7) HABITAÇÃO/MORADIA

7.1) Características da 1ª moradia (Ficha 112.1) da propriedade [redacted] (Ficha 112)

7.1.1) Aspectos físicos

7.1.1.1) Qual o tamanho da residência em m2? 50

7.1.1.2) Qual o material que predomina na construção das paredes externas? Madeira

7.1.1.3) Qual o material da cobertura? Telhas de barro

7.1.1.4) Qual o material do piso: Assoalho de Madeira

7.1.1.5) Condição geral da moradia? Regular

7.1.2) Saneamento básico

7.1.2.1) Origem da fonte d'água para esta moradia: Nascente

7.1.2.2) A água que abastece a residência está próxima a estrada atual? Não

7.1.2.3) Obs sobre a água que abastece a residência próxima a estrada atual: Nada consta

7.1.2.4) Tem banheiro interno? Sim

7.1.2.5) Esgoto encanado? Não

7.1.2.6) Qual a destinação do esgoto? Fossa séptica

7.1.2.7) Existe coleta de lixo? Sim

7.1.2.8) Qual a destinação do lixo? Coleta pública

7.1.3) Telefonia, Internet e mobilidade

7.1.3.1) Possui atendimento de serviço de telefonia? Sim

7.1.3.2) Condições do serviço de telefonia: Boa

7.1.3.3) Tem acesso a internet no local? Não

7.1.3.4) Condições do serviço de Internet: Não se aplica

7.1.3.5) Possui atendimento por transporte público? Sim

7.1.3.6) Condições do serviço de transporte público: Boa

7.1.3.7) Quais as formas de deslocamento mais utilizadas? Transporte coletivo

7.1.4) Atendimento à saúde e assistência social

7.1.4.1)) Existe creches ou CMEIs próximos a moradia? Não

7.1.4.2)) Para tratamento médico ou de urgência, a quais serviços de saúde recorre e onde? Cidade Reserva

7.1.4.3) Existe unidade de Saúde próximo a moradia? Não

7.1.4.4) Como considera a estrutura física da Unidade de saúde? Boa

7.1.4.5) Como considera os serviços prestados pela Unidade de Saúde? Boa

7.1.4.6) Qual a sua percepção geral sobre os equipamento públicos presentes no bairro/região? Bom

7.1.4.7) Moradores com problemas de saúde, deficiência ou invalidez nesta moradia? Sim

7.1.4.8) Qual problema? Não informado

QUESTIONÁRIO SOCIOECONÔMICO	Código da Propriedade (conforme Projeto de Desapropriação) 112

7.1.4.9) O responsável/arrimo de família ou algum membro está registrado no Cadastro Único (CadÚnico): Não

7.1.4.10) Beneficiário de programas públicos de auxílio? Não

7.1.4.11) Qual? Não se aplica

7.1.4.12) Qual o valor do programa de auxílio? Não se aplica

7.1.4.13) Recebe auxílio-doença? Sim

7.1.4.14) Valor do auxílio-doença? 1 sm

7.1.4.15) Recebe auxílio-doença desde quando? 2017

7.1.4.16) Possui atendimento socioassistencial familiar (CRAS, CREAS, CAPS, etc)? Não

7.1.4.17) Qual o valor do atendimento socioassistencial familiar? Não se aplica

7.1.4.18) Qual a instituição do atendimento socioassistencial familiar? Não se aplica

7.1.4.19) Algum membro da família é portador de necessidades especiais ou doenças crônicas? Sim

7.1.4.20) Portador de necessidades especiais ou doenças crônicas faz tratamento? RC48 (Portador de necessidades especiais ou doenças crônicas faz tratamento?) Sim

7.1.4,21) Qual doença do membro da família portador de necessidades especiais ou doenças crônicas? Aneurisma

7.1.4.22) Qual o nome do membro da família portador de necessidades especiais ou doenças crônicas? A mesma

7.1.5) Identificação do informante para esta moradia

7.1.5.1) Nome do informante: Proprietária

7.1.5.2) Em relação à esta moradia este informante é: Proprietário

7.1.5.3) Idade deste informante: 59

7.1.5.4) Sexo: Feminino

7.1.5.5) Vínculo empregatício: Autonômo

7.1.5.6) Renda somada de todos os que moram na família: 1 SM

7.1.5.7) Condição da moradia: Própria

7.1.5.8) Há quanto tempo vive neste local? 13

7.1.5.9) Onde vivia antes de vir morar aqui? Manoel Ribas

7.1.5.10) Local de nascimento: Reserva

7.1.6) Percepção deste informante

7.1.6.1) Qual a sua percepção em relação à via atual? Poeira buraco

7.1.6.2) Há problemas de manutenção na via atual? Sim

7.1.6.3) Descrever problemas de manutenção na via atual? Poeira buraco

7.1.6.4) Há problemas de segurança na via atual? Não

7.1.6.5) Descrição dos problemas de segurança na via atual? Não se aplica

7.1.6.6) Há elevado fluxo de veículos? Sim

7.1.6.7) Especificar o tipo de fluxo de veículos (passeio, carga, etc): Caminhões

7.1.6.8) Há outros problemas relacionados à via atual? Não

7.1.6.9) Descrição de outros problemas de segurança na via atual? Não se aplica

7.1.6.10) Impactos do empreendimento sobre esta residência: A única residência da família será desapropriada

QUESTIONÁRIO SOCIOECONÔMICO	Código da Propriedade (conforme Projeto de Desapropriação) 112

7.1.6.11) Observações complementares: Nenhuma observação sobre esta moradia

7.1.7) Foto:

Fonte: José Renato Teixeira da Silva/2020

QUESTIONÁRIO SOCIOECONÔMICO	Código da Propriedade (conforme Projeto de Desapropriação) 112

7.2) Características da 2ª moradia (Ficha 112.2) da propriedade Josefa Los Pereira (Ficha 112)

7.2.1) Aspectos físicos

7.2.1.1) Qual o tamanho da residência em m2? 100

7.2.1.2) Qual o material que predomina na construção das paredes externas? Mista

7.2.1.3) Qual o material da cobertura? Telhas de barro

7.2.1.4) Qual o material do piso: Concreto sem Revestimento

7.2.1.5) Condição geral da moradia? Boa

7.2.2) Saneamento básico

7.2.2.1) Origem da fonte d'água para esta moradia: Nascente

7.2.2.2) A água que abastece a residência está próxima a estrada atual? Sim

7.2.2.3) Obs sobre a água que abastece a residência próxima a estrada atual: Nada consta

7.2.2.4) Tem banheiro interno? Sim

7.2.2.5) Esgoto encanado? Não

7.2.2.6) Qual a destinação do esgoto? Fossa séptica

7.2.2.7) Existe coleta de lixo? Sim

7.2.2.8) Qual a destinação do lixo? Coleta pública

7.2.3) Telefonia, Internet e mobilidade

7.2.3.1) Possui atendimento de serviço de telefonia? Sim

7.2.3.2) Condições do serviço de telefonia: Boa

7.2.3.3) Tem acesso a internet no local? Não

7.2.3.4) Condições do serviço de Internet: Não se aplica

7.2.3.5) Possui atendimento por transporte público? Sim

7.2.3.6) Condições do serviço de transporte público: Boa

7.2.3.7) Quais as formas de deslocamento mais utilizadas? Veiculo próprio

7.2.4) Atendimento à saúde e assistência social

7.2.4.1)) Existe creches ou CMEIs próximos a moradia? Não

7.2.4.2)) Para tratamento médico ou de urgência, a quais serviços de saúde recorre e onde? Cidade Reserva

7.2.4.3) Existe unidade de Saúde próximo a moradia? Não

7.2.4.4) Como considera a estrutura física da Unidade de saúde? Boa

7.2.4.5) Como considera os serviços prestados pela Unidade de Saúde? Boa

7.2.4.6) Qual a sua percepção geral sobre os equipamento públicos presentes no bairro/região? Bom

7.2.4.7) Moradores com problemas de saúde, deficiência ou invalidez nesta moradia? Sim

7.2.4.8) Qual problema? Câncer

7.2.4.9) O responsável/arrimo de família ou algum membro está registrado no Cadastro Único (CadÚnico): Não

7.2.4.10) Beneficiário de programas públicos de auxílio? Não

7.2.4.12) Qual o valor do programa de auxílio? Não se aplica

7.2.4.13) Recebe auxílio-doença? Não

7.2.4.14) Valor do auxílio-doença? Não se aplica

7.2.4.15) Recebe auxílio-doença desde quando? Não se aplica

7.2.4.16) Possui atendimento socioassistencial familiar (CRAS, CREAS, CAPS, etc)? Não

7.2.4.17) Qual o valor do atendimento socioassistencial familiar? Não se aplica

7.2.4.18) Qual a instituição do atendimento socioassistencial familiar? Não se aplica

7.2.4.19) Algum membro da família é portador de necessidades especiais ou doenças crônicas? Sim

7.2.4.20) Portador de necessidades especiais ou doenças crônicas faz tratamento? RC48 (Portador de necessidades especiais ou doenças crônicas faz tratamento?) Sim

7.2.4,21) Qual doença do membro da família portador de necessidades especiais ou doenças crônicas? Câncer

7.2.4.22) Qual o nome do membro da família portador de necessidades especiais ou doenças crônicas? Rubens Pereira

7.2.5) Identificação do informante para esta moradia

7.2.5.1) Nome do informante: Proprietário

7.2.5.2) Em relação à esta moradia este informante é: Proprietário

7.2.5.3) Idade deste informante: 64

7.2.5.4) Sexo: Feminino

7.2.5.5) Vínculo empregatício: Aposentado

7.2.5.6) Renda somada de todos os que moram na família: 1 SM

7.2.5.7) Condição da moradia: Própria

7.2.5.8) Há quanto tempo vive neste local? 50

7.2.5.9) Onde vivia antes de vir morar aqui? Laranjeira. Cândido de Abreu

7.2.5.10) Local de nascimento: Laranjeira

7.2.6) Percepção deste informante

7.2.6.1) Qual a sua percepção em relação à via atual? Nenhuma observação

7.2.6.2) Há problemas de manutenção na via atual? Sim

7.2.6.3) Descrever problemas de manutenção na via atual? Necessidade de eliminar a poeira

7.2.6.4) Há problemas de segurança na via atual? Não

7.2.6.5) Descrição dos problemas de segurança na via atual? Não se aplica

7.2.6.6) Há elevado fluxo de veículos? Sim

7.2.6.7) Especificar o tipo de fluxo de veículos (passeio, carga, etc): Principalmente caminhões que transportam madeira

7.2.6.8) Há outros problemas relacionados à via atual? Não

7.2.6.9) Descrição de outros problemas de segurança na via atual? Não se aplica

7.2.6.10) Impactos do empreendimento sobre esta residência: Não se aplica

7.2.6.11) Observações complementares: Nenhuma observação sobre esta moradia

7.2.7) Foto:

QUESTIONÁRIO SOCIOECONÔMICO	Código da Propriedade (conforme Projeto de Desapropriação) 112

Fonte: José Renato Teixeira da Silva/2020

QUESTIONÁRIO SOCIOECONÔMICO	Código da Propriedade (conforme Projeto de Desapropriação) 112

7.3) Características da 3ª moradia (Ficha 112.3) da propriedade Josefa Los Pereira (Ficha 112)

7.3.1) Aspectos físicos

7.3.1.1) Qual o tamanho da residência em m2? 100

7.3.1.2) Qual o material que predomina na construção das paredes externas? Alvenaria e Concreto

7.3.1.3) Qual o material da cobertura? Telhas de barro

7.3.1.4) Qual o material do piso: Concreto sem Revestimento

7.3.1.5) Condição geral da moradia? Boa

7.3.2) Saneamento básico

7.3.2.1) Origem da fonte d'água para esta moradia: Nascente

7.3.2.2) A água que abastece a residência está próxima a estrada atual? Sim

7.3.2.3) Obs sobre a água que abastece a residência próxima a estrada atual: Nada consta

7.3.2.4) Tem banheiro interno? Sim

7.3.2.5) Esgoto encanado? Não

7.3.2.6) Qual a destinação do esgoto? Fossa séptica

7.3.2.7) Existe coleta de lixo? Sim

7.3.2.8) Qual a destinação do lixo? Coleta pública

7.3.3) Telefonia, Internet e mobilidade

7.3.3.1) Possui atendimento de serviço de telefonia? Sim

7.3.3.2) Condições do serviço de telefonia: Boa

7.3.3.3) Tem acesso a internet no local? Sim

7.3.3.4) Condições do serviço de Internet: Boa

7.3.3.5) Possui atendimento por transporte público? Sim

7.3.3.6) Condições do serviço de transporte público: Boa

7.3.3.7) Quais as formas de deslocamento mais utilizadas? Veiculo próprio

7.3.4) Atendimento à saúde e assistência social

7.3.4.1)) Existe creches ou CMEIs próximos a moradia? Não

7.3.4.2)) Para tratamento médico ou de urgência, a quais serviços de saúde recorre e onde? Cidade Reserva

7.3.4.3) Existe unidade de Saúde próximo a moradia? Não

7.3.4.4) Como considera a estrutura física da Unidade de saúde? Boa

7.3.4.5) Como considera os serviços prestados pela Unidade de Saúde? Boa

7.3.4.6) Qual a sua percepção geral sobre os equipamento públicos presentes no bairro/região? Bom

7.3.4.7) Moradores com problemas de saúde, deficiência ou invalidez nesta moradia? Não

7.3.4.8) Qual problema? Não se aplica

7.3.4.9) O responsável/arrimo de família ou algum membro está registrado no Cadastro Único (CadÚnico): Não

7.3.4.10) Beneficiário de programas públicos de auxílio? Não

7.3.4.12) Qual o valor do programa de auxílio? Não se aplica

7.3.4.13) Recebe auxílio-doença? Não

7.3.4.14) Valor do auxílio-doença? Não se aplica

7.3.4.15) Recebe auxílio-doença desde quando? Não se aplica

7.3.4.16) Possui atendimento socioassistencial familiar (CRAS, CREAS, CAPS, etc)? Não

7.3.4.17) Qual o valor do atendimento socioassistencial familiar? Não se aplica

7.3.4.18) Qual a instituição do atendimento socioassistencial familiar? Não se aplica

7.3.4.19) Algum membro da família é portador de necessidades especiais ou doenças crônicas? Não

7.3.4.20) Portador de necessidades especiais ou doenças crônicas faz tratamento? RC48 (Portador de necessidades especiais ou doenças crônicas faz tratamento?) Não se aplica

7.3.4,21) Qual doença do membro da família portador de necessidades especiais ou doenças crônicas? Não se aplica

7.3.4.22) Qual o nome do membro da família portador de necessidades especiais ou doenças crônicas? Não se aplica

7.3.5) Identificação do informante para esta moradia

7.3.5.1) Nome do informante: Proprietária

7.3.5.2) Em relação à esta moradia este informante é: Proprietário

7.3.5.3) Idade deste informante: Não informado

7.3.5.4) Sexo: Feminino

7.3.5.5) Vínculo empregatício: Não informado

7.3.5.6) Renda somada de todos os que moram na família: 1 SM

7.3.5.7) Condição da moradia: Própria

7.3.5.8) Há quanto tempo vive neste local? Não informado

7.3.5.9) Onde vivia antes de vir morar aqui? Não informado

7.3.5.10) Local de nascimento: Não informado

7.3.6) Percepção deste informante

7.3.6.1) Qual a sua percepção em relação à via atual? Nenhuma observação

7.3.6.2) Há problemas de manutenção na via atual? Sim

7.3.6.3) Descrever problemas de manutenção na via atual? Necessidade de eliminar a poeira

7.3.6.4) Há problemas de segurança na via atual? Não

7.3.6.5) Descrição dos problemas de segurança na via atual? Não se aplica

7.3.6.6) Há elevado fluxo de veículos? Sim

7.3.6.7) Especificar o tipo de fluxo de veículos (passeio, carga, etc): Principalmente caminhões que transportam madeira

7.3.6.8) Há outros problemas relacionados à via atual? Não

7.3.6.9) Descrição de outros problemas de segurança na via atual? Não se aplica

7.3.6.10) Impactos do empreendimento sobre esta residência: Não se aplica

7.3.6.11) Observações complementares: Nenhuma observação sobre esta moradia

7.3.7) Foto:

QUESTIONÁRIO SOCIOECONÔMICO	Código da Propriedade (conforme Projeto de Desapropriação) 112

Fonte: José Renato Teixeira da Silva/2020

QUESTIONÁRIO SOCIOECONÔMICO	Código da Propriedade (conforme Projeto de Desapropriação) 112

7.4) Características da 4ª moradia (Ficha 112.4) da propriedade [redacted] (Ficha 112)

7.4.1) Aspectos físicos

7.4.1.1) Qual o tamanho da residência em m2? 120

7.4.1.2) Qual o material que predomina na construção das paredes externas? Alvenaria e Concreto

7.4.1.3) Qual o material da cobertura? Telhas de barro

7.4.1.4) Qual o material do piso: Concreto com Revestimento

7.4.1.5) Condição geral da moradia? Ótima

7.4.2) Saneamento básico

7.4.2.1) Origem da fonte d'água para esta moradia: Nascente

7.4.2.2) A água que abastece a residência está próxima a estrada atual? Sim

7.4.2.3) Obs sobre a água que abastece a residência próxima a estrada atual: Nada consta

7.4.2.4) Tem banheiro interno? Sim

7.4.2.5) Esgoto encanado? Não

7.4.2.6) Qual a destinação do esgoto? Fossa séptica

7.4.2.7) Existe coleta de lixo? Não

7.4.2.8) Qual a destinação do lixo? Enterra

7.4.3) Telefonia, Internet e mobilidade

7.4.3.1) Possui atendimento de serviço de telefonia? Sim

7.4.3.2) Condições do serviço de telefonia: Boa

7.4.3.3) Tem acesso a internet no local? Sim

7.4.3.4) Condições do serviço de Internet: Boa

7.4.3.5) Possui atendimento por transporte público? Sim

7.4.3.6) Condições do serviço de transporte público: Boa

7.4.3.7) Quais as formas de deslocamento mais utilizadas? Veiculo próprio

7.4.4) Atendimento à saúde e assistência social

7.4.4.1)) Existe creches ou CMEIs próximos a moradia? Não

7.4.4.2)) Para tratamento médico ou de urgência, a quais serviços de saúde recorre e onde? Cidade Reserva

7.4.4.3) Existe unidade de Saúde próximo a moradia? Não

7.4.4.4) Como considera a estrutura física da Unidade de saúde? Boa

7.4.4.5) Como considera os serviços prestados pela Unidade de Saúde? Boa

7.4.4.6) Qual a sua percepção geral sobre os equipamento públicos presentes no bairro/região? Bom

7.4.4.7) Moradores com problemas de saúde, deficiência ou invalidez nesta moradia? Não

7.4.4.8) Qual problema? Não se aplica

7.4.4.9) O responsável/arrimo de família ou algum membro está registrado no Cadastro Único (CadÚnico): Não

7.4.4.10) Beneficiário de programas públicos de auxílio? Não

7.4.4.12) Qual o valor do programa de auxílio? Não se aplica

7.4.4.13) Recebe auxílio-doença? Não

7.4.4.14) Valor do auxílio-doença? Não se aplica

7.4.4.15) Recebe auxílio-doença desde quando? Não se aplica

7.4.4.16) Possui atendimento socioassistencial familiar (CRAS, CREAS, CAPS, etc)? Não

7.4.4.17) Qual o valor do atendimento socioassistencial familiar? Não se aplica

7.4.4.18) Qual a instituição do atendimento socioassistencial familiar? Não se aplica

7.4.4.19) Algum membro da família é portador de necessidades especiais ou doenças crônicas? Não

7.4.4.20) Portador de necessidades especiais ou doenças crônicas faz tratamento? RC48 (Portador de necessidades especiais ou doenças crônicas faz tratamento?) Não se aplica

7.4.4,21) Qual doença do membro da família portador de necessidades especiais ou doenças crônicas? Não se aplica

7.4.4.22) Qual o nome do membro da família portador de necessidades especiais ou doenças crônicas? Não se aplica

7.4.5) Identificação do informante para esta moradia

7.4.5.1) Nome do informante: Proprietária

7.4.5.2) Em relação à esta moradia este informante é: Proprietário

7.4.5.3) Idade deste informante: Não informado

7.4.5.4) Sexo: Feminino

7.4.5.5) Vínculo empregatício: Não informado

7.4.5.6) Renda somada de todos os que moram na família: 1 SM

7.4.5.7) Condição da moradia: Própria

7.4.5.8) Há quanto tempo vive neste local? Não informado

7.4.5.9) Onde vivia antes de vir morar aqui? Não informado

7.4.5.10) Local de nascimento: Não informado

7.4.6) Percepção deste informante

7.4.6.1) Qual a sua percepção em relação à via atual? Nenhuma observação

7.4.6.2) Há problemas de manutenção na via atual? Sim

7.4.6.3) Descrever problemas de manutenção na via atual? Necessidade de eliminar a poeira

7.4.6.4) Há problemas de segurança na via atual? Não

7.4.6.5) Descrição dos problemas de segurança na via atual? Não se aplica

7.4.6.6) Há elevado fluxo de veículos? Sim

7.4.6.7) Especificar o tipo de fluxo de veículos (passeio, carga, etc): Principalmente caminhões que transportam madeira

7.4.6.8) Há outros problemas relacionados à via atual? Não

7.4.6.9) Descrição de outros problemas de segurança na via atual? Não se aplica

7.4.6.10) Impactos do empreendimento sobre esta residência: Não se aplica

7.4.6.11) Observações complementares: Nenhuma observação sobre esta moradia

7.4.7) Foto:

QUESTIONÁRIO SOCIOECONÔMICO	Código da Propriedade (conforme Projeto de Desapropriação) 112

Fonte: José Renato Teixeira da Silva/2020

III - Perfil dos Residentes

7.4.8) RESIDENTES

7.4.8.1) Dados dos residentes na 4ª moradia (Ficha 112.4) da propriedade de [redacted] (Ficha 112)

7.4.8.2) Número de residentes nesta moradia: 4

7.4.8.3) Perfil dos residentes

Nome do residente: [redacted] Sexo: Masculino Estado civil: Casado Tipo de ocupação na moradia: Moradia Atividade que exerce: Agricultor Frequenta escola?: Não Ano escolar/Período: Não se aplica Município em que estuda? Não se aplica Distância até a escola (Km): Não se aplica	Vínculo com o chefe da familia: Chefe de família Idade do morador: 40 Escolaridade: Ensino Fundamental Incompleto Quanto tempo reside na comunidade? 40 Renda mensal (R$): 2000 Nome da escola/Faculdade: Não se aplica Rede de educação: Não se aplica Localidade em que estuda? Não se aplica Meio de transporte até a escola: Não se aplica
Nome do residente: [redacted] Sexo: Feminino Estado civil: Casado Tipo de ocupação na moradia: Moradia Atividade que exerce: Assalariado formal Frequenta escola?: Não Ano escolar/Período: Não se aplica Município em que estuda? Não se aplica Distância até a escola (Km): Não se aplica	Vínculo com o chefe da familia: Cônjuge Idade do morador: 40 Escolaridade: Ensino Médio Incompleto Quanto tempo reside na comunidade? 17 Renda mensal (R$): 1000 Nome da escola/Faculdade: Não se aplica Rede de educação: Não se aplica Localidade em que estuda? Não se aplica Meio de transporte até a escola: Não se aplica

QUESTIONÁRIO SOCIOECONÔMICO	Código da Propriedade (conforme Projeto de Desapropriação) **112**
Nome do residente: [redacted] Sexo: Masculino Estado civil: Solteiro Tipo de ocupação na moradia: Moradia Atividade que exerce: Bebê Frequenta escola?: Não Ano escolar/Período: Não se aplica Município em que estuda? Não se aplica Distância até a escola (Km): Não se aplica	Vínculo com o chefe da familia: Filho (a) Idade do morador: 4 Escolaridade: Não alfabetizado Quanto tempo reside na comunidade? 4 Renda mensal (R$): 0 Nome da escola/Faculdade: Não se aplica Rede de educação: Não se aplica Localidade em que estuda? Não se aplica Meio de transporte até a escola: Não se aplica
Nome do residente: [redacted] Sexo: Feminino Estado civil: Solteiro Tipo de ocupação na moradia: Moradia Atividade que exerce: Estudante Frequenta escola?: Sim Ano escolar/Período: 1 Município em que estuda? Reserva Distância até a escola (Km): 3	Vínculo com o chefe da familia: Filho (a) Idade do morador: 15 Escolaridade: Ensino Médio Completo Quanto tempo reside na comunidade? 15 Renda mensal (R$): 0 Nome da escola/Faculdade: CEMAG Rede de educação: Pública Localidade em que estuda? Reserva Meio de transporte até a escola: Transporte escolar

8) DADOS DO CADASTRADOR

Nome Completo: José Renato Teixeira da Silva Data Cadastramento: 27/04/2020

QUESTIONÁRIO SOCIOECONÔMICO	Código da Propriedade (conforme Projeto de Desapropriação) 113

I - Características da propriedade

1) EMPREENDIMENTO

Implantação de rodovia - PR-160 - Imbaú/Reserva

2) INFORMAÇÕES DA PROPRIEDADE

Nome do proprietário	Comunidade/Localidade	Município/UF
[redacted]	Estrada José Lacerda	Reserva/PR

Endereço completo

Estrada José Lacerda, s/nº

Imóvel	Área (hectares)	Matrícula/UF	Situação documental
Rural	3,88	339 (RI de Reserva)	Escritura registrada

3) IDENTIFICAÇÂO DO ENTREVISTADO

Nome	Telefone
[redacted]	[redacted]
Endereço completo	Município/UF
Mora no local	Imbaú/PR

Qual a categoria do entrevistado	Categoria de não proprietário	Qual o vínculo do entrvistado com o imóvel
Proprietário	Não se aplica	Agricultura

4) USOS DA PROPRIEDADE

4.1) Quais são os principais usos da propriedade

Agricultura

4.2) Levantamento de dados dos usos da propriedade

Atividade de Uso	Nº de Animais	Produtividade Estimada	Destino da Produção	Renda média bruta
Milho	Não se aplica	Não se aplica	Supermercado	2000
Não se aplica	Não se aplica	Não se aplica	Não se aplica	Não se aplica
Gado Bovino	Não se aplica	Não se aplica	Não se aplica	Não se aplica
Gado Leiteiro	4	Não se aplica	Não informado	Não informado
Caprinos	Não se aplica	Não se aplica	Não se aplica	Não se aplica
Ovinos	Não se aplica	Não se aplica	Não se aplica	Não se aplica
Suínos	Não se aplica	Não se aplica	Não se aplica	Não se aplica
Aves	30	42	Venda Particular	240
Leite	Não se aplica	Não informado	Não informado	Não informado
Queijo	Não se aplica	Não se aplica	Não se aplica	Não se aplica
Ovos	Não se aplica	36	Mercados de reserva	Não informado
Mel	Não se aplica	Não se aplica	Não se aplica	Não se aplica

4.3) O proprietário faz uso de agrotóxico? Sim

4.3.1) Quais? Crifosato

4.3.2) Qual a destinação das embalagens? Usar na roça

QUESTIONÁRIO SOCIOECONÔMICO	Código da Propriedade (conforme Projeto de Desapropriação) 113

I - Características da propriedade

4.4) O proprietário desenvolve atividade econômica apenas nesta propriedade? Sim

4.5) Se não, especificar (se próprio, de terceiros, atividade desenvolvida, qual o tamanho da área utilizada, qual a renda obtida, quanto paga pela uso da área): Não se aplica

4.6) Possibilidade da remoção/relocação em imóvel próprio ou cedido: Não

4.7) Na propriedade existem benfeitorias não reprodutivas (casas, galpões, estufas, garagens, entre outros): Sim

4.7.1) Quais tipos? 1 caragem de alvenaria, 1 paiol de madeira, 1 galinheiro 1 estrebaria

4.7.2) Quais? Não se aplica

4.7.3) As benfeitorias não reprodutivas encontram-se: Às margens de córrego / rio em situação de risco

5) Observações sobre a propriedade e a produção:

A faixa de domínio atingirá parte frontal da propriedade. A faixa não edificante deverá atingir área de pastagem e represa. Atingirá área de pastagem e represa. Cerca com mourão em madeira e fios de arame liso. Proprietária reside na área com familia

6) NÚMERO DE CASAS NA PROPRIEDADE

6.1) Tem casa na propriedade? Sim

6.2) Quantas casas permanentemente ocupadas existem na propriedade? 2

6.3) Quantas casas ocasionalmente ocupadas existem na propriedade? 0

6.4) Quantas casas desocupadas existem na propriedade? 0

6.5) Total de casas na propriedade: 2

6.6) Número de casas cadastradas nesta propriedade: (apenas casas permanentemente ocupadas) 2

7) Foto:

Fonte: Bruna Tays Silva/2020

QUESTIONÁRIO SOCIOECONÔMICO	Código da Propriedade (conforme Projeto de Desapropriação) 113

II - Características das moradias desta propriedade

7) HABITAÇÃO/MORADIA

7.1) Características da 1ª moradia (Ficha 113.1) da propriedade [redacted] (Ficha 113)

7.1.1) Aspectos físicos

7.1.1.1) Qual o tamanho da residência em m2? 80

7.1.1.2) Qual o material que predomina na construção das paredes externas? Mista

7.1.1.3) Qual o material da cobertura? Telhas de fibrocimento

7.1.1.4) Qual o material do piso: Concreto com Revestimento

7.1.1.5) Condição geral da moradia? Boa

7.1.2) Saneamento básico

7.1.2.1) Origem da fonte d'água para esta moradia: Nascente

7.1.2.2) A água que abastece a residência está próxima a estrada atual? Não

7.1.2.3) Obs sobre a água que abastece a residência próxima a estrada atual: Nada consta

7.1.2.4) Tem banheiro interno? Sim

7.1.2.5) Esgoto encanado? Não

7.1.2.6) Qual a destinação do esgoto? Fossa séptica

7.1.2.7) Existe coleta de lixo? Sim

7.1.2.8) Qual a destinação do lixo? Coleta pública

7.1.3) Telefonia, Internet e mobilidade

7.1.3.1) Possui atendimento de serviço de telefonia? Não

7.1.3.2) Condições do serviço de telefonia: Não se aplica

7.1.3.3) Tem acesso a internet no local? Sim

7.1.3.4) Condições do serviço de Internet: Boa

7.1.3.5) Possui atendimento por transporte público? Não

7.1.3.6) Condições do serviço de transporte público: Boa

7.1.3.7) Quais as formas de deslocamento mais utilizadas? Veiculo próprio

7.1.4) Atendimento à saúde e assistência social

7.1.4.1)) Existe creches ou CMEIs próximos a moradia? Não

7.1.4.2)) Para tratamento médico ou de urgência, a quais serviços de saúde recorre e onde? Reserva

7.1.4.3) Existe unidade de Saúde próximo a moradia? Não

7.1.4.4) Como considera a estrutura física da Unidade de saúde?

7.1.4.5) Como considera os serviços prestados pela Unidade de Saúde?

7.1.4.6) Qual a sua percepção geral sobre os equipamento públicos presentes no bairro/região?

7.1.4.7) Moradores com problemas de saúde, deficiência ou invalidez nesta moradia? Não

7.1.4.8) Qual problema? Não se aplica

7.1.4.9) O responsável/arrimo de família ou algum membro está registrado no Cadastro Único (CadÚnico): Não

7.1.4.10) Beneficiário de programas públicos de auxílio? Não

7.1.4.11) Qual? Não se aplica

7.1.4.12) Qual o valor do programa de auxílio? Não se aplica

7.1.4.13) Recebe auxílio-doença? Não

7.1.4.14) Valor do auxílio-doença? Não se aplica

7.1.4.15) Recebe auxílio-doença desde quando? Não se aplica

7.1.4.16) Possui atendimento socioassistencial familiar (CRAS, CREAS, CAPS, etc)? Não

7.1.4.17) Qual o valor do atendimento socioassistencial familiar? Não se aplica

7.1.4.18) Qual a instituição do atendimento socioassistencial familiar? Não se aplica

7.1.4.19) Algum membro da família é portador de necessidades especiais ou doenças crônicas? Não

7.1.4.20) Portador de necessidades especiais ou doenças crônicas faz tratamento? RC48 (Portador de necessidades especiais ou doenças crônicas faz tratamento?) Não se aplica

7.1.4,21) Qual doença do membro da família portador de necessidades especiais ou doenças crônicas? Não se aplica

7.1.4.22) Qual o nome do membro da família portador de necessidades especiais ou doenças crônicas? Não se aplica

7.1.5) Identificação do informante para esta moradia

7.1.5.1) Nome do informante [redacted]

7.1.5.2) Em relação à esta moradia este informante é: Proprietário

7.1.5.3) Idade deste informante: 57

7.1.5.4) Sexo: Masculino

7.1.5.5) Vínculo empregatício: Autonômo

7.1.5.6) Renda somada de todos os que moram na família: 2 SM

7.1.5.7) Condição da moradia: Própria

7.1.5.8) Há quanto tempo vive neste local? 31

7.1.5.9) Onde vivia antes de vir morar aqui? Na comunidade

7.1.5.10) Local de nascimento: Reserva

7.1.6) Percepção deste informante

7.1.6.1) Qual a sua percepção em relação à via atual? Demorando demais

7.1.6.2) Há problemas de manutenção na via atual? Não

7.1.6.3) Descrever problemas de manutenção na via atual? Não se aplica

7.1.6.4) Há problemas de segurança na via atual? Não

7.1.6.5) Descrição dos problemas de segurança na via atual? Não se aplica

7.1.6.6) Há elevado fluxo de veículos? Sim

7.1.6.7) Especificar o tipo de fluxo de veículos (passeio, carga, etc): Caminhão

7.1.6.8) Há outros problemas relacionados à via atual? Sim

7.1.6.9) Descrição de outros problemas de segurança na via atual? Barulho

7.1.6.10) Impactos do empreendimento sobre esta residência: Não se aplica

QUESTIONÁRIO SOCIOECONÔMICO	Código da Propriedade (conforme Projeto de Desapropriação) 113

7.1.6.11) Observações complementares: Nenhuma observação sobre esta moradia

7.1.7) Foto:

Fonte: Bruna Tays Silva/2020

QUESTIONÁRIO SOCIOECONÔMICO	Código da Propriedade (conforme Projeto de Desapropriação) 113

7.2) Características da 2ª moradia (Ficha 113.2) da propriedade [redacted] (Ficha 113)

7.2.1) Aspectos físicos

7.2.1.1) Qual o tamanho da residência em m2? 40

7.2.1.2) Qual o material que predomina na construção das paredes externas? Alvenaria Sem Reboco

7.2.1.3) Qual o material da cobertura? Telhas de fibrocimento

7.2.1.4) Qual o material do piso: Concreto com Revestimento

7.2.1.5) Condição geral da moradia? Boa

7.2.2) Saneamento básico

7.2.2.1) Origem da fonte d'água para esta moradia: Nascente

7.2.2.2) A água que abastece a residência está próxima a estrada atual? Não

7.2.2.3) Obs sobre a água que abastece a residência próxima a estrada atual: Nada consta

7.2.2.4) Tem banheiro interno? Sim

7.2.2.5) Esgoto encanado? Sim

7.2.2.6) Qual a destinação do esgoto? Fossa séptica

7.2.2.7) Existe coleta de lixo? Sim

7.2.2.8) Qual a destinação do lixo? Coleta pública

7.2.3) Telefonia, Internet e mobilidade

7.2.3.1) Possui atendimento de serviço de telefonia? Não

7.2.3.2) Condições do serviço de telefonia: Não se aplica

7.2.3.3) Tem acesso a internet no local? Sim

7.2.3.4) Condições do serviço de Internet: Boa

7.2.3.5) Possui atendimento por transporte público? Sim

7.2.3.6) Condições do serviço de transporte público: Boa

7.2.3.7) Quais as formas de deslocamento mais utilizadas? Veiculo próprio

7.2.4) Atendimento à saúde e assistência social

7.2.4.1)) Existe creches ou CMEIs próximos a moradia? Não

7.2.4.2)) Para tratamento médico ou de urgência, a quais serviços de saúde recorre e onde? Cidade Reserva

7.2.4.3) Existe unidade de Saúde próximo a moradia? Boa

7.2.4.4) Como considera a estrutura física da Unidade de saúde? Boa

7.2.4.5) Como considera os serviços prestados pela Unidade de Saúde? Boa

7.2.4.6) Qual a sua percepção geral sobre os equipamento públicos presentes no bairro/região? Boa

7.2.4.7) Moradores com problemas de saúde, deficiência ou invalidez nesta moradia? Não

7.2.4.8) Qual problema? Não se aplica

7.2.4.9) O responsável/arrimo de família ou algum membro está registrado no Cadastro Único (CadÚnico): Não

7.2.4.10) Beneficiário de programas públicos de auxílio? Não

7.2.4.12) Qual o valor do programa de auxílio? Não se aplica

7.2.4.13) Recebe auxílio-doença? Não

7.2.4.14) Valor do auxílio-doença? Não se aplica

7.2.4.15) Recebe auxílio-doença desde quando? Não se aplica

7.2.4.16) Possui atendimento socioassistencial familiar (CRAS, CREAS, CAPS, etc)? Não

7.2.4.17) Qual o valor do atendimento socioassistencial familiar? Não se aplica

7.2.4.18) Qual a instituição do atendimento socioassistencial familiar? Não se aplica

7.2.4.19) Algum membro da família é portador de necessidades especiais ou doenças crônicas? Não

7.2.4.20) Portador de necessidades especiais ou doenças crônicas faz tratamento? RC48 (Portador de necessidades especiais ou doenças crônicas faz tratamento?) Não se aplica

7.2.4,21) Qual doença do membro da família portador de necessidades especiais ou doenças crônicas? Não se aplica

7.2.4.22) Qual o nome do membro da família portador de necessidades especiais ou doenças crônicas? Não se aplica

7.2.5) Identificação do informante para esta moradia

7.2.5.1) Nome do informante [redacted]

7.2.5.2) Em relação à esta moradia este informante é: Proprietário

7.2.5.3) Idade deste informante: 30

7.2.5.4) Sexo: Masculino

7.2.5.5) Vínculo empregatício: Funcionário privado

7.2.5.6) Renda somada de todos os que moram na família: Não sabe

7.2.5.7) Condição da moradia: Própria

7.2.5.8) Há quanto tempo vive neste local? Não informado

7.2.5.9) Onde vivia antes de vir morar aqui? Não informado

7.2.5.10) Local de nascimento: Não informado

7.2.6) Percepção deste informante

7.2.6.1) Qual a sua percepção em relação à via atual? Nenhuma observação

7.2.6.2) Há problemas de manutenção na via atual? Não

7.2.6.3) Descrever problemas de manutenção na via atual? Não se aplica

7.2.6.4) Há problemas de segurança na via atual? Não

7.2.6.5) Descrição dos problemas de segurança na via atual? Não se aplica

7.2.6.6) Há elevado fluxo de veículos? Sim

7.2.6.7) Especificar o tipo de fluxo de veículos (passeio, carga, etc): Principalmente caminhões que transportam madeira

7.2.6.8) Há outros problemas relacionados à via atual? Não

7.2.6.9) Descrição de outros problemas de segurança na via atual? Não se aplica

7.2.6.10) Impactos do empreendimento sobre esta residência: Não se aplica

7.2.6.11) Observações complementares: Nenhuma observação sobre esta moradia

7.2.7) Foto:

QUESTIONÁRIO SOCIOECONÔMICO	Código da Propriedade (conforme Projeto de Desapropriação) 113

Fonte: Bruna Tays Silva/2020

8) DADOS DO CADASTRADOR

Nome Completo: Bruna Tays Silva Data Cadastramento: 27/04/2020

QUESTIONÁRIO SOCIOECONÔMICO	Código da Propriedade (conforme Projeto de Desapropriação) 114

I - Características da propriedade

1) EMPREENDIMENTO

Implantação de rodovia - PR-160 - Imbaú/Reserva

2) INFORMAÇÕES DA PROPRIEDADE

Nome do proprietário	Comunidade/Localidade	Município/UF
[redacted]	Gavião Bonito	Reserva /PR

Endereço completo

Rodovia PR-160, Gavião Bonito

Imóvel	Área (hectares)	Matrícula/UF	Situação documental
Rural	4,64	8335 (RI de Reserva)	Escritura registrada

3) IDENTIFICAÇÂO DO ENTREVISTADO

Nome	Telefone
José Sluzala	Não informado

Endereço completo	Município/UF
Rodovia PR-160, Gavião Bonito	Reserva /PR

Qual a categoria do entrevistado	Categoria de não proprietário	Qual o vínculo do entrvistado com o imóvel
Proprietário	Não se aplica	Pastagem

4) USOS DA PROPRIEDADE

4.1) Quais são os principais usos da propriedade

Pastagem

4.2) Levantamento de dados dos usos da propriedade

Atividade de Uso	Nº de Animais	Produtividade Estimada	Destino da Produção	Renda média bruta
Não se aplica	Não se aplica	Não se aplica	Não se aplica	Não se aplica
Não se aplica	Não se aplica	Não se aplica	Não se aplica	Não se aplica
Gado Bovino	Não se aplica	Não se aplica	Não se aplica	Não se aplica
Gado Leiteiro	Não se aplica	Não se aplica	Não se aplica	Não se aplica
Caprinos	Não se aplica	Não se aplica	Não se aplica	Não se aplica
Ovinos	Não se aplica	Não se aplica	Não se aplica	Não se aplica
Suínos	Não se aplica	Não se aplica	Não se aplica	Não se aplica
Aves	Não se aplica	Não se aplica	Não se aplica	Não se aplica
Leite	Não se aplica	Não se aplica	Não se aplica	Não se aplica
Queijo	Não se aplica	Não se aplica	Não se aplica	Não se aplica
Ovos	Não se aplica	Não se aplica	Não se aplica	Não se aplica
Mel	Não se aplica	Não se aplica	Não se aplica	Não se aplica

4.3) O proprietário faz uso de agrotóxico? Não

4.3.1) Quais? Não se aplica

4.3.2) Qual a destinação das embalagens? Não se aplica

QUESTIONÁRIO SOCIOECONÔMICO	Código da Propriedade (conforme Projeto de Desapropriação) 114

I - Características da propriedade

4.4) O proprietário desenvolve atividade econômica apenas nesta propriedade? Não

4.5) Se não, especificar (se próprio, de terceiros, atividade desenvolvida, qual o tamanho da área utilizada, qual a renda obtida, quanto paga pela uso da área): Planta tomate em outra propriedade.

4.6) Possibilidade da remoção/relocação em imóvel próprio ou cedido: Sim

4.7) Na propriedade existem benfeitorias não reprodutivas (casas, galpões, estufas, garagens, entre outros): Não

4.7.1) Quais tipos? Não se aplica

4.7.2) Quais? Não se aplica

4.7.3) As benfeitorias não reprodutivas encontram-se: Não se enquadra em nenhuma situação de risco

5) Observações sobre a propriedade e a produção:

A faixa de domínio atingirá parte frontal da propriedade. A faixa não edificante deverá atingir área de plantio rotativo de grãos, plantio de pinus. residências da propriedade ficarão dentro da área. Cercas com mourão de madeira e fio de arame farpado. Proprietário reside em Reserva/PR

6) NÚMERO DE CASAS NA PROPRIEDADE

6.1) Tem casa na propriedade? Não

6.2) Quantas casas permanentemente ocupadas existem na propriedade? 0

6.3) Quantas casas ocasionalmente ocupadas existem na propriedade? 0

6.4) Quantas casas desocupadas existem na propriedade? 0

6.5) Total de casas na propriedade: 0

6.6) Número de casas cadastradas nesta propriedade: (apenas casas permanentemente ocupadas) 0

7) Foto:

Fonte: José Renato Teixeira da Silva/2020

8) DADOS DO CADASTRADOR

Nome Completo: José Renato Teixeira da Silva Data Cadastramento: 27/04/2020

QUESTIONÁRIO SOCIOECONÔMICO	Código da Propriedade (conforme Projeto de Desapropriação) 115

I - Características da propriedade

1) EMPREENDIMENTO

Implantação de rodovia - PR-160 - Imbaú/Reserva

2) INFORMAÇÕES DA PROPRIEDADE

Nome do proprietário	Comunidade/Localidade	Município/UF
[redacted]	Gavião Bonito	Reserva/PR

Endereço completo: Estrada Imbaú José Lacerda

Imóvel	Área (hectares)	Matrícula/UF	Situação documental
Rural	90,12	8008 (RI de Reserva)	Escritura registrada

3) IDENTIFICAÇÂO DO ENTREVISTADO

Nome	Telefone
[redacted]	Não informado

Endereço completo	Município/UF
Estrada Imbaú José Lacerda	Reserva/PR

Qual a categoria do entrevistado	Categoria de não proprietário	Qual o vínculo do entrvistado com o imóvel
Proprietário	Não se aplica	Agricultura

4) USOS DA PROPRIEDADE

4.1) Quais são os principais usos da propriedade

Agricultura

4.2) Levantamento de dados dos usos da propriedade

Atividade de Uso	Nº de Animais	Produtividade Estimada	Destino da Produção	Renda média bruta
Milho, soja, batata	Não se aplica	Não informado	Não informado	Não informado
Não se aplica	Não se aplica	Não se aplica	Não se aplica	Não se aplica
Gado Bovino	28	Não informado	Não informado	Não informado
Gado Leiteiro	Não se aplica	Não se aplica	Não se aplica	Não se aplica
Caprinos	Não se aplica	Não se aplica	Não se aplica	Não se aplica
Ovinos	Não se aplica	Não se aplica	Não se aplica	Não se aplica
Suínos	Não se aplica	Não se aplica	Não se aplica	Não se aplica
Aves	30	Não informado	Não informado	Não informado
Leite	Não se aplica	Não se aplica	Não se aplica	Não se aplica
Queijo	Não se aplica	Não se aplica	Não se aplica	Não se aplica
Ovos	Não se aplica	Não informado	Consumo doméstico	Não informado
Mel	Não se aplica	Não se aplica	Não se aplica	Não se aplica

4.3) O proprietário faz uso de agrotóxico? Sim

4.3.1) Quais? Defensivo, mata mata

4.3.2) Qual a destinação das embalagens? Entrega no coamo

QUESTIONÁRIO SOCIOECONÔMICO	Código da Propriedade (conforme Projeto de Desapropriação) 115

I - Características da propriedade

4.4) O proprietário desenvolve atividade econômica apenas nesta propriedade? Sim

4.5) Se não, especificar (se próprio, de terceiros, atividade desenvolvida, qual o tamanho da área utilizada, qual a renda obtida, quanto paga pela uso da área): Não se aplica

4.6) Possibilidade da remoção/relocação em imóvel próprio ou cedido: Não

4.7) Na propriedade existem benfeitorias não reprodutivas (casas, galpões, estufas, garagens, entre outros): Sim

4.7.1) Quais tipos? Barracão, casa, Paolo, mangueira

4.7.2) Quais? Não se aplica

4.7.3) As benfeitorias não reprodutivas encontram-se: Não se enquadra em nenhuma situação de risco

5) Observações sobre a propriedade e a produção:

Produz na propriedade e vende a produção. A faixa de domínio atingirá parte frontal da propriedade. A faixa não edificante deverá atingir área de cultivo rotativo de grãos e mata nativa. Cercas com mourão em madeira e fios de arame.

6) NÚMERO DE CASAS NA PROPRIEDADE

6.1) Tem casa na propriedade? Sim

6.2) Quantas casas permanentemente ocupadas existem na propriedade? 0

6.3) Quantas casas ocasionalmente ocupadas existem na propriedade? 0

6.4) Quantas casas desocupadas existem na propriedade? 1

6.5) Total de casas na propriedade: 1

6.6) Número de casas cadastradas nesta propriedade: (apenas casas permanentemente ocupadas) 1

7) Foto:

Fonte: Carolina Iarosz/2020

QUESTIONÁRIO SOCIOECONÔMICO	Código da Propriedade (conforme Projeto de Desapropriação) 115

II - Características das moradias desta propriedade

7) HABITAÇÃO/MORADIA

7.1) Características da 1ª moradia (Ficha 115.1) da propriedade [redacted] (Ficha 115)

7.1.1) Aspectos físicos

7.1.1.1) Qual o tamanho da residência em m2? 40

7.1.1.2) Qual o material que predomina na construção das paredes externas? Madeira

7.1.1.3) Qual o material da cobertura? Telhas de barro

7.1.1.4) Qual o material do piso: Assoalho de Madeira

7.1.1.5) Condição geral da moradia? Ruim

7.1.2) Saneamento básico

7.1.2.1) Origem da fonte d'água para esta moradia: Nascente

7.1.2.2) A água que abastece a residência está próxima a estrada atual? Não

7.1.2.3) Obs sobre a água que abastece a residência próxima a estrada atual: Nada consta

7.1.2.4) Tem banheiro interno? Sim

7.1.2.5) Esgoto encanado? Sim

7.1.2.6) Qual a destinação do esgoto? Fossa séptica

7.1.2.7) Existe coleta de lixo? Não

7.1.2.8) Qual a destinação do lixo? Queima

7.1.3) Telefonia, Internet e mobilidade

7.1.3.1) Possui atendimento de serviço de telefonia? Sim

7.1.3.2) Condições do serviço de telefonia: Boa

7.1.3.3) Tem acesso a internet no local? Sim

7.1.3.4) Condições do serviço de Internet: Boa

7.1.3.5) Possui atendimento por transporte público? Sim

7.1.3.6) Condições do serviço de transporte público: Boa

7.1.3.7) Quais as formas de deslocamento mais utilizadas? Veiculo próprio

7.1.4) Atendimento à saúde e assistência social

7.1.4.1)) Existe creches ou CMEIs próximos a moradia? Não

7.1.4.2)) Para tratamento médico ou de urgência, a quais serviços de saúde recorre e onde? Cidade Reserva

7.1.4.3) Existe unidade de Saúde próximo a moradia? Boa

7.1.4.4) Como considera a estrutura física da Unidade de saúde? Boa

7.1.4.5) Como considera os serviços prestados pela Unidade de Saúde? Boa

7.1.4.6) Qual a sua percepção geral sobre os equipamento públicos presentes no bairro/região? Boa

7.1.4.7) Moradores com problemas de saúde, deficiência ou invalidez nesta moradia? Não

7.1.4.8) Qual problema? Não se aplica

QUESTIONÁRIO SOCIOECONÔMICO	Código da Propriedade (conforme Projeto de Desapropriação) 115

7.1.4.9) O responsável/arrimo de família ou algum membro está registrado no Cadastro Único (CadÚnico): Não

7.1.4.10) Beneficiário de programas públicos de auxílio? Não

7.1.4.11) Qual? Não se aplica

7.1.4.12) Qual o valor do programa de auxílio? Não se aplica

7.1.4.13) Recebe auxílio-doença? Não

7.1.4.14) Valor do auxílio-doença? Não se aplica

7.1.4.15) Recebe auxílio-doença desde quando? Não se aplica

7.1.4.16) Possui atendimento socioassistencial familiar (CRAS, CREAS, CAPS, etc)? Não

7.1.4.17) Qual o valor do atendimento socioassistencial familiar? Não se aplica

7.1.4.18) Qual a instituição do atendimento socioassistencial familiar? Não se aplica

7.1.4.19) Algum membro da família é portador de necessidades especiais ou doenças crônicas? Não

7.1.4.20) Portador de necessidades especiais ou doenças crônicas faz tratamento? RC48 (Portador de necessidades especiais ou doenças crônicas faz tratamento?) Não se aplica

7.1.4,21) Qual doença do membro da família portador de necessidades especiais ou doenças crônicas? Não se aplica

7.1.4.22) Qual o nome do membro da família portador de necessidades especiais ou doenças crônicas? Não se aplica

7.1.5) Identificação do informante para esta moradia

7.1.5.1) Nome do informante: [redacted]

7.1.5.2) Em relação à esta moradia este informante é: Proprietário

7.1.5.3) Idade deste informante: Não informado

7.1.5.4) Sexo: Masculino

7.1.5.5) Vínculo empregatício: Aposentado

7.1.5.6) Renda somada de todos os que moram na família: 1 SM

7.1.5.7) Condição da moradia: Própria

7.1.5.8) Há quanto tempo vive neste local? 56

7.1.5.9) Onde vivia antes de vir morar aqui? Irati

7.1.5.10) Local de nascimento: Irati

7.1.6) Percepção deste informante

7.1.6.1) Qual a sua percepção em relação à via atual? Muita poeira

7.1.6.2) Há problemas de manutenção na via atual? Sim

7.1.6.3) Descrever problemas de manutenção na via atual? Poeira, buraco

7.1.6.4) Há problemas de segurança na via atual? Não

7.1.6.5) Descrição dos problemas de segurança na via atual? Não se aplica

7.1.6.6) Há elevado fluxo de veículos? Sim

7.1.6.7) Especificar o tipo de fluxo de veículos (passeio, carga, etc): Caminhões, carros de passeio

7.1.6.8) Há outros problemas relacionados à via atual? Não

7.1.6.9) Descrição de outros problemas de segurança na via atual? Não se aplica

7.1.6.10) Impactos do empreendimento sobre esta residência: A residência secundária da família será desapropriada

QUESTIONÁRIO SOCIOECONÔMICO	Código da Propriedade (conforme Projeto de Desapropriação) 115

7.1.6.11) Observações complementares: Proprietário tem 3 áreas juntas, com matrícula e car. Não reside na propriedade, tem barracão e uma casa velha abandonada 116/115/

7.1.7) Foto:

Fonte: Carolina Iarosz/2020

8) DADOS DO CADASTRADOR

Nome Completo: Carolina Iarosz Data Cadastramento: 27/04/2020

QUESTIONÁRIO SOCIOECONÔMICO	Código da Propriedade (conforme Projeto de Desapropriação) 116

I - Características da propriedade

1) EMPREENDIMENTO

Implantação de rodovia - PR-160 - Imbaú/Reserva

2) INFORMAÇÕES DA PROPRIEDADE

Nome do proprietário	Comunidade/Localidade	Município/UF
[redacted]	Gavião Bonito	Reserva /PR

Endereço completo

Rodovia PR-160, Gavião Bonito

Imóvel	Área (hectares)	Matrícula/UF	Situação documental
Rural	7,2	8002 (RI de Reserva)	Escritura registrada

3) IDENTIFICAÇÂO DO ENTREVISTADO

Nome	Telefone
[redacted]	Não informado
Endereço completo	**Município/UF**
Rodovia PR-160, Gavião Bonito	Reserva /PR

Qual a categoria do entrevistado	Categoria de não proprietário	Qual o vínculo do entrvistado com o imóvel
Proprietário	Não se aplica	Pastagem

4) USOS DA PROPRIEDADE

4.1) Quais são os principais usos da propriedade

Pastagem

4.2) Levantamento de dados dos usos da propriedade

Atividade de Uso	Nº de Animais	Produtividade Estimada	Destino da Produção	Renda média bruta
Não se aplica	Não se aplica	Não se aplica	Não se aplica	Não se aplica
Não se aplica	Não se aplica	Não se aplica	Não se aplica	Não se aplica
Gado Bovino	Não se aplica	Não se aplica	Não se aplica	Não se aplica
Gado Leiteiro	Não se aplica	Não se aplica	Não se aplica	Não se aplica
Caprinos	Não se aplica	Não se aplica	Não se aplica	Não se aplica
Ovinos	Não se aplica	Não se aplica	Não se aplica	Não se aplica
Suínos	Não se aplica	Não se aplica	Não se aplica	Não se aplica
Aves	Não se aplica	Não se aplica	Não se aplica	Não se aplica
Leite	Não se aplica	Não se aplica	Não se aplica	Não se aplica
Queijo	Não se aplica	Não se aplica	Não se aplica	Não se aplica
Ovos	Não se aplica	Não se aplica	Não se aplica	Não se aplica
Mel	Não se aplica	Não se aplica	Não se aplica	Não se aplica

4.3) O proprietário faz uso de agrotóxico? Não

4.3.1) Quais? Não se aplica

4.3.2) Qual a destinação das embalagens? Não se aplica

QUESTIONÁRIO SOCIOECONÔMICO	Código da Propriedade (conforme Projeto de Desapropriação) **116**

I - Características da propriedade

4.4) O proprietário desenvolve atividade econômica apenas nesta propriedade? Não

4.5) Se não, especificar (se próprio, de terceiros, atividade desenvolvida, qual o tamanho da área utilizada, qual a renda obtida, quanto paga pela uso da área): Possui outra propriedade nas proximidades, mas reside em Reserva

4.6) Possibilidade da remoção/relocação em imóvel próprio ou cedido: Sim

4.7) Na propriedade existem benfeitorias não reprodutivas (casas, galpões, estufas, garagens, entre outros): Não

4.7.1) Quais tipos? Não se aplica

4.7.2) Quais? Não se aplica

4.7.3) As benfeitorias não reprodutivas encontram-se: Não se enquadra em nenhuma situação de risco

5) Observações sobre a propriedade e a produção:

A faixa de domínio atingirá parte frontal da propriedade. A faixa não edificante deverá atingir área de cultivo rotativo de grãos e mata nativa. Cercas com mourão em madeira e fios de arame.

6) NÚMERO DE CASAS NA PROPRIEDADE

6.1) Tem casa na propriedade? Não

6.2) Quantas casas permanentemente ocupadas existem na propriedade? 0

6.3) Quantas casas ocasionalmente ocupadas existem na propriedade? 0

6.4) Quantas casas desocupadas existem na propriedade? 0

6.5) Total de casas na propriedade: 0

6.6) Número de casas cadastradas nesta propriedade: (apenas casas permanentemente ocupadas) 0

7) Foto:

Fonte: José Renato Teixeira da Silva/2020

8) DADOS DO CADASTRADOR

Nome Completo: José Renato Teixeira da Silva Data Cadastramento: 27/04/2020

QUESTIONÁRIO SOCIOECONÔMICO	Código da Propriedade (conforme Projeto de Desapropriação) 117

I - Características da propriedade

1) EMPREENDIMENTO

Implantação de rodovia - PR-160 - Imbaú/Reserva

2) INFORMAÇÕES DA PROPRIEDADE

Nome do proprietário	Comunidade/Localidade	Município/UF
[redacted]	Gavião Bonito	Reserva/PR

Endereço completo
Rodovia PR-160, Gavião Bonito

Imóvel	Área (hectares)	Matrícula/UF	Situação documental
Rural	0,75	Posse (RI de Área de	Escritura registrada

3) IDENTIFICAÇÂO DO ENTREVISTADO

Nome	Telefone
[redacted]	[redacted]

Endereço completo	Município/UF
Rodovia PR-160, Gavião Bonito	Reserva/PR

Qual a categoria do entrevistado	Categoria de não proprietário	Qual o vínculo do entrvistado com o imóvel
Proprietário	Não se aplica	Agricultura

4) USOS DA PROPRIEDADE

4.1) Quais são os principais usos da propriedade

Agricultura

4.2) Levantamento de dados dos usos da propriedade

Atividade de Uso	Nº de Animais	Produtividade Estimada	Destino da Produção	Renda média bruta
Não se aplica	Não se aplica	Não se aplica	Não se aplica	Não se aplica
Mandioca e verduras	Não se aplica	Não informado	Não informado	Não informado
Gado Bovino	Não se aplica	Não se aplica	Não se aplica	Não se aplica
Gado Leiteiro	Não se aplica	Não se aplica	Não se aplica	Não se aplica
Caprinos	Não se aplica	Não se aplica	Não se aplica	Não se aplica
Ovinos	Não se aplica	Não se aplica	Não se aplica	Não se aplica
Suínos	Não se aplica	Não se aplica	Não se aplica	Não se aplica
Aves	Não se aplica	Não se aplica	Não se aplica	Não se aplica
Leite	Não se aplica	Não se aplica	Não se aplica	Não se aplica
Queijo	Não se aplica	Não se aplica	Não se aplica	Não se aplica
Ovos	Não se aplica	Não se aplica	Não se aplica	Não se aplica
Mel	Não se aplica	Não se aplica	Não se aplica	Não se aplica

4.3) O proprietário faz uso de agrotóxico? Não

4.3.1) Quais? Não se aplica

4.3.2) Qual a destinação das embalagens? Não se aplica

QUESTIONÁRIO SOCIOECONÔMICO	Código da Propriedade (conforme Projeto de Desapropriação) 117

I - Características da propriedade

4.4) O proprietário desenvolve atividade econômica apenas nesta propriedade? Sim

4.5) Se não, especificar (se próprio, de terceiros, atividade desenvolvida, qual o tamanho da área utilizada, qual a renda obtida, quanto paga pela uso da área): Não se aplica

4.6) Possibilidade da remoção/relocação em imóvel próprio ou cedido: Não

4.7) Na propriedade existem benfeitorias não reprodutivas (casas, galpões, estufas, garagens, entre outros): Sim

4.7.1) Quais tipos? Barracão, cercas, represa

4.7.2) Quais? Cerca, represa

4.7.3) As benfeitorias não reprodutivas encontram-se: Não se enquadra em nenhuma situação de risco

5) Observações sobre a propriedade e a produção:

Duas represa com peixes, mandioca e verduras para o consumo . A faixa de domínio atingirá parte frontal da propriedade. A faixa não edificante deverá atingir área de cultivo rotativo de grãos e represa utilizada para irrigação. Cercas com mourão de madeira e fios de arame liso. Família reside no local

6) NÚMERO DE CASAS NA PROPRIEDADE

6.1) Tem casa na propriedade? Sim

6.2) Quantas casas permanentemente ocupadas existem na propriedade? 1

6.3) Quantas casas ocasionalmente ocupadas existem na propriedade? 0

6.4) Quantas casas desocupadas existem na propriedade? 0

6.5) Total de casas na propriedade: 1

6.6) Número de casas cadastradas nesta propriedade: (apenas casas permanentemente ocupadas) 1

7) Foto:

Fonte: Carolina Iarosz/2020

QUESTIONÁRIO SOCIOECONÔMICO	Código da Propriedade (conforme Projeto de Desapropriação) 117

II - Características das moradias desta propriedade

7) HABITAÇÃO/MORADIA

7.1) Características da 1ª moradia (Ficha 117.1) da propriedade [redacted] (Ficha 117)

7.1.1) Aspectos físicos

7.1.1.1) Qual o tamanho da residência em m2? 56

7.1.1.2) Qual o material que predomina na construção das paredes externas? Mista

7.1.1.3) Qual o material da cobertura? Telhas de fibrocimento

7.1.1.4) Qual o material do piso: Concreto com Revestimento

7.1.1.5) Condição geral da moradia? Ótima

7.1.2) Saneamento básico

7.1.2.1) Origem da fonte d'água para esta moradia: Nascente

7.1.2.2) A água que abastece a residência está próxima a estrada atual? Sim

7.1.2.3) Obs sobre a água que abastece a residência próxima a estrada atual: Nada consta

7.1.2.4) Tem banheiro interno? Sim

7.1.2.5) Esgoto encanado? Não

7.1.2.6) Qual a destinação do esgoto? Fossa séptica

7.1.2.7) Existe coleta de lixo? Não

7.1.2.8) Qual a destinação do lixo? Enterra

7.1.3) Telefonia, Internet e mobilidade

7.1.3.1) Possui atendimento de serviço de telefonia? Não

7.1.3.2) Condições do serviço de telefonia: Não se aplica

7.1.3.3) Tem acesso a internet no local? Sim

7.1.3.4) Condições do serviço de Internet: Regular

7.1.3.5) Possui atendimento por transporte público? Não

7.1.3.6) Condições do serviço de transporte público: Boa

7.1.3.7) Quais as formas de deslocamento mais utilizadas? Veiculo próprio

7.1.4) Atendimento à saúde e assistência social

7.1.4.1)) Existe creches ou CMEIs próximos a moradia? Não

7.1.4.2)) Para tratamento médico ou de urgência, a quais serviços de saúde recorre e onde? Reserva e Telêmaco

7.1.4.3) Existe unidade de Saúde próximo a moradia? Sim

7.1.4.4) Como considera a estrutura física da Unidade de saúde? Regular

7.1.4.5) Como considera os serviços prestados pela Unidade de Saúde? Regular

7.1.4.6) Qual a sua percepção geral sobre os equipamento públicos presentes no bairro/região?

7.1.4.7) Moradores com problemas de saúde, deficiência ou invalidez nesta moradia? Sim

7.1.4.8) Qual problema? Diabete e cardíacos. E micro derrames

7.1.4.9) O responsável/arrimo de família ou algum membro está registrado no Cadastro Único (CadÚnico): Não

7.1.4.10) Beneficiário de programas públicos de auxílio? Não

7.1.4.11) Qual? Não se aplica

7.1.4.12) Qual o valor do programa de auxílio? Não se aplica

7.1.4.13) Recebe auxílio-doença? Não

7.1.4.14) Valor do auxílio-doença? Não se aplica

7.1.4.15) Recebe auxílio-doença desde quando? Não se aplica

7.1.4.16) Possui atendimento socioassistencial familiar (CRAS, CREAS, CAPS, etc)? Não

7.1.4.17) Qual o valor do atendimento socioassistencial familiar? Não se aplica

7.1.4.18) Qual a instituição do atendimento socioassistencial familiar? Não se aplica

7.1.4.19) Algum membro da família é portador de necessidades especiais ou doenças crônicas? Não

7.1.4.20) Portador de necessidades especiais ou doenças crônicas faz tratamento? RC48 (Portador de necessidades especiais ou doenças crônicas faz tratamento?) Não se aplica

7.1.4,21) Qual doença do membro da família portador de necessidades especiais ou doenças crônicas? Não se aplica

7.1.4.22) Qual o nome do membro da família portador de necessidades especiais ou doenças crônicas? Não se aplica

7.1.5) Identificação do informante para esta moradia

7.1.5.1) Nome do informante [redacted]

7.1.5.2) Em relação à esta moradia este informante é: Outro

7.1.5.3) Idade deste informante: 49

7.1.5.4) Sexo: Masculino

7.1.5.5) Vínculo empregatício: Autonômo

7.1.5.6) Renda somada de todos os que moram na família: 2 SM

7.1.5.7) Condição da moradia: Própria

7.1.5.8) Há quanto tempo vive neste local? 15

7.1.5.9) Onde vivia antes de vir morar aqui? Palmas

7.1.5.10) Local de nascimento: Erexin

7.1.6) Percepção deste informante

7.1.6.1) Qual a sua percepção em relação à via atual? Expectativa para sair rápido.

7.1.6.2) Há problemas de manutenção na via atual? Não

7.1.6.3) Descrever problemas de manutenção na via atual? Não se aplica

7.1.6.4) Há problemas de segurança na via atual? Sim

7.1.6.5) Descrição dos problemas de segurança na via atual? Acidentes, poeira, pedras soltas.

7.1.6.6) Há elevado fluxo de veículos? Sim

7.1.6.7) Especificar o tipo de fluxo de veículos (passeio, carga, etc): Caminhão, moto, carros comuns

7.1.6.8) Há outros problemas relacionados à via atual? Não

7.1.6.9) Descrição de outros problemas de segurança na via atual? Não se aplica

7.1.6.10) Impactos do empreendimento sobre esta residência: Não se aplica

QUESTIONÁRIO SOCIOECONÔMICO	Código da Propriedade (conforme Projeto de Desapropriação) 117

7.1.6.11) Observações complementares: Nenhuma observação sobre esta moradia

7.1.7) Foto:

Fonte: Carolina Iarosz/2020

8) DADOS DO CADASTRADOR

Nome Completo: Carolina Iarosz Data Cadastramento: 27/04/2020

QUESTIONÁRIO SOCIOECONÔMICO	Código da Propriedade (conforme Projeto de Desapropriação) 118

I - Características da propriedade

1) EMPREENDIMENTO

Implantação de rodovia - PR-160 - Imbaú/Reserva

2) INFORMAÇÕES DA PROPRIEDADE

Nome do proprietário	Comunidade/Localidade	Município/UF
[redacted]	São Pedro	Reserva/PR

Endereço completo

Rodovia PR-160, São Pedro

Imóvel	Área (hectares)	Matrícula/UF	Situação documental
Rural	31,45	6914 (RI de Reserva)	Cont de Comp Venda

3) IDENTIFICAÇÂO DO ENTREVISTADO

Nome	Telefone
[redacted]	[redacted]

Endereço completo	Município/UF
Rodovia PR-160, São Pedro	Reserva/PR

Qual a categoria do entrevistado	Categoria de não proprietário	Qual o vínculo do entrvistado com o imóvel
Proprietário	Não se aplica	Restaurante pecuária leiteira

4) USOS DA PROPRIEDADE

4.1) Quais são os principais usos da propriedade

Restaurante pecuária leiteira agricultura

4.2) Levantamento de dados dos usos da propriedade

Atividade de Uso	Nº de Animais	Produtividade Estimada	Destino da Produção	Renda média bruta
Milho	Não se aplica	Não se aplica	Silagem	Não informado
Não se aplica	Não se aplica	Não se aplica	Não se aplica	Não se aplica
Gado Bovino	Não se aplica	Não se aplica	Não se aplica	Não se aplica
Gado Leiteiro	50	Não se aplica	Laticínios reserva	Não informado
Caprinos	Não se aplica	Não se aplica	Não se aplica	Não se aplica
Ovinos	Não se aplica	Não se aplica	Não se aplica	Não se aplica
Suínos	Não se aplica	Não se aplica	Não se aplica	Não se aplica
Aves	Não se aplica	Não se aplica	Não se aplica	Não se aplica
Leite	Não se aplica	Não informado	Não informado	Não informado
Queijo	Não se aplica	Não se aplica	Não se aplica	Não se aplica
Ovos	Não se aplica	Não se aplica	Não se aplica	Não se aplica
Mel	Não se aplica	Não se aplica	Não se aplica	Não se aplica

4.3) O proprietário faz uso de agrotóxico? Sim

4.3.1) Quais? Herbicidas

4.3.2) Qual a destinação das embalagens? Devolução

QUESTIONÁRIO SOCIOECONÔMICO	Código da Propriedade (conforme Projeto de Desapropriação) 118

I - Características da propriedade

4.4) O proprietário desenvolve atividade econômica apenas nesta propriedade? Não

4.5) Se não, especificar (se próprio, de terceiros, atividade desenvolvida, qual o tamanho da área utilizada, qual a renda obtida, quanto paga pela uso da área): Do irmão

4.6) Possibilidade da remoção/relocação em imóvel próprio ou cedido: Não

4.7) Na propriedade existem benfeitorias não reprodutivas (casas, galpões, estufas, garagens, entre outros): Sim

4.7.1) Quais tipos? 2 casas 6 galpões 1 restaurante

4.7.2) Quais? Não se aplica

4.7.3) As benfeitorias não reprodutivas encontram-se: Não se enquadra em nenhuma situação de risco

5) Observações sobre a propriedade e a produção:

Mantém pessoa jurídica do restaurante nesse endereço. A faixa de domínio atingirá parte frontal da propriedade. A faixa não edificante deverá atingir área de mata nativa, pastagem de gado e represa do pesque e pague. Atingirá mata nativa, área de pastagem de gado, acesso a propriedade. Cerca com mourão em concreto e fios de amrame liso. Portão de acesso em ferro e eletrônico. Proprietário reside em Reserva/PR

6) NÚMERO DE CASAS NA PROPRIEDADE

6.1) Tem casa na propriedade? Sim

6.2) Quantas casas permanentemente ocupadas existem na propriedade? 2

6.3) Quantas casas ocasionalmente ocupadas existem na propriedade? 0

6.4) Quantas casas desocupadas existem na propriedade? 1

6.5) Total de casas na propriedade: 2

6.6) Número de casas cadastradas nesta propriedade: (apenas casas permanentemente ocupadas) 1

7) Foto:

Fonte: José Renato Teixeira da Silva/2020

QUESTIONÁRIO SOCIOECONÔMICO	Código da Propriedade (conforme Projeto de Desapropriação) 118

II - Características das moradias desta propriedade

7) HABITAÇÃO/MORADIA

7.1) Características da 1ª moradia (Ficha 118.1) da propriedade [redacted] (Ficha 118)

7.1.1) Aspectos físicos

7.1.1.1) Qual o tamanho da residência em m2? 60

7.1.1.2) Qual o material que predomina na construção das paredes externas? Mista

7.1.1.3) Qual o material da cobertura? Telhas de fibrocimento

7.1.1.4) Qual o material do piso: Concreto com Revestimento

7.1.1.5) Condição geral da moradia? Boa

7.1.2) Saneamento básico

7.1.2.1) Origem da fonte d'água para esta moradia: Nascente

7.1.2.2) A água que abastece a residência está próxima a estrada atual? Não

7.1.2.3) Obs sobre a água que abastece a residência próxima a estrada atual: Nada consta

7.1.2.4) Tem banheiro interno? Sim

7.1.2.5) Esgoto encanado? Não

7.1.2.6) Qual a destinação do esgoto? Fossa séptica

7.1.2.7) Existe coleta de lixo? Sim

7.1.2.8) Qual a destinação do lixo? Coleta pública

7.1.3) Telefonia, Internet e mobilidade

7.1.3.1) Possui atendimento de serviço de telefonia? Sim

7.1.3.2) Condições do serviço de telefonia: Boa

7.1.3.3) Tem acesso a internet no local? Sim

7.1.3.4) Condições do serviço de Internet: Boa

7.1.3.5) Possui atendimento por transporte público? Sim

7.1.3.6) Condições do serviço de transporte público: Boa

7.1.3.7) Quais as formas de deslocamento mais utilizadas? Veiculo próprio

7.1.4) Atendimento à saúde e assistência social

7.1.4.1)) Existe creches ou CMEIs próximos a moradia? Não

7.1.4.2)) Para tratamento médico ou de urgência, a quais serviços de saúde recorre e onde? Reserva

7.1.4.3) Existe unidade de Saúde próximo a moradia? Não

7.1.4.4) Como considera a estrutura física da Unidade de saúde? Boa

7.1.4.5) Como considera os serviços prestados pela Unidade de Saúde? Boa

7.1.4.6) Qual a sua percepção geral sobre os equipamento públicos presentes no bairro/região? Bom

7.1.4.7) Moradores com problemas de saúde, deficiência ou invalidez nesta moradia? Não

7.1.4.8) Qual problema? Não se aplica

QUESTIONÁRIO SOCIOECONÔMICO	Código da Propriedade (conforme Projeto de Desapropriação) 118

7.1.4.9) O responsável/arrimo de família ou algum membro está registrado no Cadastro Único (CadÚnico): Não

7.1.4.10) Beneficiário de programas públicos de auxílio? Não

7.1.4.11) Qual? Não se aplica

7.1.4.12) Qual o valor do programa de auxílio? Não se aplica

7.1.4.13) Recebe auxílio-doença? Não

7.1.4.14) Valor do auxílio-doença? Não se aplica

7.1.4.15) Recebe auxílio-doença desde quando? Não se aplica

7.1.4.16) Possui atendimento socioassistencial familiar (CRAS, CREAS, CAPS, etc)? Não

7.1.4.17) Qual o valor do atendimento socioassistencial familiar? Não se aplica

7.1.4.18) Qual a instituição do atendimento socioassistencial familiar? Não se aplica

7.1.4.19) Algum membro da família é portador de necessidades especiais ou doenças crônicas? Não

7.1.4.20) Portador de necessidades especiais ou doenças crônicas faz tratamento? RC48 (Portador de necessidades especiais ou doenças crônicas faz tratamento?) Não se aplica

7.1.4,21) Qual doença do membro da família portador de necessidades especiais ou doenças crônicas? Não se aplica

7.1.4.22) Qual o nome do membro da família portador de necessidades especiais ou doenças crônicas? Não se aplica

7.1.5) Identificação do informante para esta moradia

7.1.5.1) Nome do informante [redacted]

7.1.5.2) Em relação à esta moradia este informante é: Empregado

7.1.5.3) Idade deste informante: 53

7.1.5.4) Sexo: Masculino

7.1.5.5) Vínculo empregatício: Autonômo

7.1.5.6) Renda somada de todos os que moram na família: 2 SM

7.1.5.7) Condição da moradia: Cedida

7.1.5.8) Há quanto tempo vive neste local? 1

7.1.5.9) Onde vivia antes de vir morar aqui? José Lacerda

7.1.5.10) Local de nascimento: Rio Novo

7.1.6) Percepção deste informante

7.1.6.1) Qual a sua percepção em relação à via atual? Poeira

7.1.6.2) Há problemas de manutenção na via atual? Sim

7.1.6.3) Descrever problemas de manutenção na via atual? Poeira buraco

7.1.6.4) Há problemas de segurança na via atual? Sim

7.1.6.5) Descrição dos problemas de segurança na via atual? Furtos

7.1.6.6) Há elevado fluxo de veículos? Sim

7.1.6.7) Especificar o tipo de fluxo de veículos (passeio, carga, etc): Caminhões

7.1.6.8) Há outros problemas relacionados à via atual? Não

7.1.6.9) Descrição de outros problemas de segurança na via atual? Não se aplica

7.1.6.10) Impactos do empreendimento sobre esta residência: Não se aplica

QUESTIONÁRIO SOCIOECONÔMICO	Código da Propriedade (conforme Projeto de Desapropriação) 118

7.1.6.11) Observações complementares: Nenhuma observação sobre esta moradia

7.1.7) Foto:

Fonte: José Renato Teixeira da Silva/2020

III - Perfil dos Residentes

7.1.8) RESIDENTES

7.1.8.1) Dados dos residentes na 1ª moradia (Ficha 118.1) da propriedade de Luiz Carlos Debas (Ficha 118)

7.1.8.2) Número de residentes nesta moradia: 3

7.1.8.3) Perfil dos residentes

Nome do residente: [redacted] Sexo: Masculino Estado civil: Casado Tipo de ocupação na moradia: Moradia Atividade que exerce: Assalariado formal Frequenta escola?: Não Ano escolar/Período: Não se aplica Município em que estuda? Não se aplica Distância até a escola (Km): Não se aplica	Vínculo com o chefe da familia: Chefe de família Idade do morador: 40 Escolaridade: Ensino Fundamental Incompleto Quanto tempo reside na comunidade? 1 Renda mensal (R$): 1600 Nome da escola/Faculdade: Não se aplica Rede de educação: Não se aplica Localidade em que estuda? Não se aplica Meio de transporte até a escola: Não se aplica
Nome do residente: [redacted] Sexo: Masculino Estado civil: Casado Tipo de ocupação na moradia: Moradia Atividade que exerce: Dona de casa Frequenta escola?: Não Ano escolar/Período: Não se aplica Município em que estuda? Não se aplica Distância até a escola (Km): Não se aplica	Vínculo com o chefe da familia: Cônjuge Idade do morador: 35 Escolaridade: Ensino Fundamental Completo Quanto tempo reside na comunidade? 1 Renda mensal (R$): 0 Nome da escola/Faculdade: Não se aplica Rede de educação: Não se aplica Localidade em que estuda? Não se aplica Meio de transporte até a escola: Não se aplica

QUESTIONÁRIO SOCIOECONÔMICO	Código da Propriedade (conforme Projeto de Desapropriação) **118**

Nome do residente: [redacted] Sexo: Feminino Estado civil: Solteiro Tipo de ocupação na moradia: Moradia Atividade que exerce: Estudante Frequenta escola?: Sim Ano escolar/Período: 3 Município em que estuda? Reserva Distância até a escola (Km): 3	Vínculo com o chefe da familia: Filho (a) Idade do morador: 10 Escolaridade: Ensino Fundamental Incompleto Quanto tempo reside na comunidade? 1 Renda mensal (R$): 0 Nome da escola/Faculdade: Reserva Rede de educação: Pública Localidade em que estuda? Não informado Meio de transporte até a escola: Transporte coletivo

8) DADOS DO CADASTRADOR

Nome Completo: José Renato Teixeira da Silva Data Cadastramento: 27/04/2020

QUESTIONÁRIO SOCIOECONÔMICO	Código da Propriedade (conforme Projeto de Desapropriação) 119

I - Características da propriedade

1) EMPREENDIMENTO

Implantação de rodovia - PR-160 - Imbaú/Reserva

2) INFORMAÇÕES DA PROPRIEDADE

Nome do proprietário	Comunidade/Localidade	Município/UF
[redacted]	Estrada José Lacerda	Reserva/PR

Endereço completo

Estrada José Lacerda, s/nº

Imóvel	Área (hectares)	Matrícula/UF	Situação documental
Rural	28,59	4039 (RI de Reserva)	Escritura registrada

3) IDENTIFICAÇÂO DO ENTREVISTADO

Nome	Telefone
[redacted]	[redacted]
Endereço completo	Município/UF
No local	Reserva/PR

Qual a categoria do entrevistado	Categoria de não proprietário	Qual o vínculo do entrvistado com o imóvel
Não proprietário	Trabalhador_nao_registrado	Agricultura

4) USOS DA PROPRIEDADE

4.1) Quais são os principais usos da propriedade

Agricultura

4.2) Levantamento de dados dos usos da propriedade

Atividade de Uso	Nº de Animais	Produtividade Estimada	Destino da Produção	Renda média bruta
Tomate e pêssego,	Não se aplica	Não se aplica	Retiro na propriedade	Não informado
Pêssego	Não se aplica	Não informado	Não informado	Não informado
Gado Bovino	Não se aplica	Não se aplica	Não se aplica	Não se aplica
Gado Leiteiro	Não se aplica	Não se aplica	Não se aplica	Não se aplica
Caprinos	Não se aplica	Não se aplica	Não se aplica	Não se aplica
Ovinos	Não se aplica	Não se aplica	Não se aplica	Não se aplica
Suínos	Não se aplica	Não se aplica	Não se aplica	Não se aplica
Aves	Não se aplica	Não se aplica	Não se aplica	Não se aplica
Leite	Não se aplica	Não se aplica	Não se aplica	Não se aplica
Queijo	Não se aplica	Não se aplica	Não se aplica	Não se aplica
Ovos	Não se aplica	Não se aplica	Não se aplica	Não se aplica
Mel	Não se aplica	Não se aplica	Não se aplica	Não se aplica

4.3) O proprietário faz uso de agrotóxico? Sim

4.3.1) Quais? Bastante

4.3.2) Qual a destinação das embalagens? Entrega

QUESTIONÁRIO SOCIOECONÔMICO	Código da Propriedade (conforme Projeto de Desapropriação) 119

I - Características da propriedade

4.4) O proprietário desenvolve atividade econômica apenas nesta propriedade? Não

4.5) Se não, especificar (se próprio, de terceiros, atividade desenvolvida, qual o tamanho da área utilizada, qual a renda obtida, quanto paga pela uso da área): Outra propriedade no Alto na colina

4.6) Possibilidade da remoção/relocação em imóvel próprio ou cedido: Não

4.7) Na propriedade existem benfeitorias não reprodutivas (casas, galpões, estufas, garagens, entre outros): Sim

4.7.1) Quais tipos? Barracão de quargar trator

4.7.2) Quais? Não se aplica

4.7.3) As benfeitorias não reprodutivas encontram-se: Mina que abastece a água fica perto da estrada

5) Observações sobre a propriedade e a produção:

A faixa de domínio atingirá parte frontal da propriedade. A faixa não edificante deverá atingir área de plantio rotativo de grãos e pastagem de gado. Atingirá área de plantio rotativo de grãos e pastagem de gado. Cerca com mourão em concreto e fio de arame liso. Proprietário reside em Reserva/PR

6) NÚMERO DE CASAS NA PROPRIEDADE

6.1) Tem casa na propriedade? Sim

6.2) Quantas casas permanentemente ocupadas existem na propriedade? 1

6.3) Quantas casas ocasionalmente ocupadas existem na propriedade? 0

6.4) Quantas casas desocupadas existem na propriedade? 0

6.5) Total de casas na propriedade: 1

6.6) Número de casas cadastradas nesta propriedade: (apenas casas permanentemente ocupadas) 1

7) Foto:

Fonte: Bruna Tays Silva/2020

QUESTIONÁRIO SOCIOECONÔMICO	Código da Propriedade (conforme Projeto de Desapropriação) 119

II - Características das moradias desta propriedade

7) HABITAÇÃO/MORADIA

7.1) Características da 1ª moradia (Ficha 119.1) da propriedade [redacted] (Ficha 119)

7.1.1) Aspectos físicos

7.1.1.1) Qual o tamanho da residência em m2? 60

7.1.1.2) Qual o material que predomina na construção das paredes externas? Alvenaria Sem Reboco

7.1.1.3) Qual o material da cobertura? Telhas de fibrocimento

7.1.1.4) Qual o material do piso: Concreto com Revestimento

7.1.1.5) Condição geral da moradia? Ótima

7.1.2) Saneamento básico

7.1.2.1) Origem da fonte d'água para esta moradia: Nascente

7.1.2.2) A água que abastece a residência está próxima a estrada atual? Sim

7.1.2.3) Obs sobre a água que abastece a residência próxima a estrada atual: 300 metros

7.1.2.4) Tem banheiro interno? Sim

7.1.2.5) Esgoto encanado? Não

7.1.2.6) Qual a destinação do esgoto? Fossa séptica

7.1.2.7) Existe coleta de lixo? Não

7.1.2.8) Qual a destinação do lixo? Queima

7.1.3) Telefonia, Internet e mobilidade

7.1.3.1) Possui atendimento de serviço de telefonia? Não

7.1.3.2) Condições do serviço de telefonia: Não se aplica

7.1.3.3) Tem acesso a internet no local? Não

7.1.3.4) Condições do serviço de Internet: Não se aplica

7.1.3.5) Possui atendimento por transporte público? Não

7.1.3.6) Condições do serviço de transporte público: Boa

7.1.3.7) Quais as formas de deslocamento mais utilizadas? Veiculo próprio

7.1.4) Atendimento à saúde e assistência social

7.1.4.1)) Existe creches ou CMEIs próximos a moradia? Não

7.1.4.2)) Para tratamento médico ou de urgência, a quais serviços de saúde recorre e onde? Reserva

7.1.4.3) Existe unidade de Saúde próximo a moradia? Sim

7.1.4.4) Como considera a estrutura física da Unidade de saúde? Boa

7.1.4.5) Como considera os serviços prestados pela Unidade de Saúde? Boa

7.1.4.6) Qual a sua percepção geral sobre os equipamento públicos presentes no bairro/região?

7.1.4.7) Moradores com problemas de saúde, deficiência ou invalidez nesta moradia? Não

7.1.4.8) Qual problema? Não se aplica

QUESTIONÁRIO SOCIOECONÔMICO	Código da Propriedade (conforme Projeto de Desapropriação) 119

7.1.4.9) O responsável/arrimo de família ou algum membro está registrado no Cadastro Único (CadÚnico): Sim

7.1.4.10) Beneficiário de programas públicos de auxílio? Sim

7.1.4.11) Qual? Bolsa família

7.1.4.12) Qual o valor do programa de auxílio? 123

7.1.4.13) Recebe auxílio-doença? Não

7.1.4.14) Valor do auxílio-doença? Não se aplica

7.1.4.15) Recebe auxílio-doença desde quando? Não se aplica

7.1.4.16) Possui atendimento socioassistencial familiar (CRAS, CREAS, CAPS, etc)? Sim

7.1.4.17) Qual o valor do atendimento socioassistencial familiar? Atenderam muito bem. Cadastro do bolsa familiar

7.1.4.18) Qual a instituição do atendimento socioassistencial familiar?

7.1.4.19) Algum membro da família é portador de necessidades especiais ou doenças crônicas? Não

7.1.4.20) Portador de necessidades especiais ou doenças crônicas faz tratamento? RC48 (Portador de necessidades especiais ou doenças crônicas faz tratamento?)

7.1.4,21) Qual doença do membro da família portador de necessidades especiais ou doenças crônicas?

7.1.4.22) Qual o nome do membro da família portador de necessidades especiais ou doenças crônicas?

7.1.5) Identificação do informante para esta moradia

7.1.5.1) Nome do informante: [redacted]

7.1.5.2) Em relação à esta moradia este informante é: Empregado

7.1.5.3) Idade deste informante: 30

7.1.5.4) Sexo: Feminino

7.1.5.5) Vínculo empregatício: Autonômo

7.1.5.6) Renda somada de todos os que moram na família: 2 SM

7.1.5.7) Condição da moradia: Cedida

7.1.5.8) Há quanto tempo vive neste local? 4

7.1.5.9) Onde vivia antes de vir morar aqui? Reserva São Francisco

7.1.5.10) Local de nascimento: Tibagi

7.1.6) Percepção deste informante

7.1.6.1) Qual a sua percepção em relação à via atual? Muito movimentado. Caminhão.

7.1.6.2) Há problemas de manutenção na via atual? Não

7.1.6.3) Descrever problemas de manutenção na via atual? Não se aplica

7.1.6.4) Há problemas de segurança na via atual? Não

7.1.6.5) Descrição dos problemas de segurança na via atual? Não se aplica

7.1.6.6) Há elevado fluxo de veículos? Sim

7.1.6.7) Especificar o tipo de fluxo de veículos (passeio, carga, etc): Principalmente caminhões que transportam madeira

7.1.6.8) Há outros problemas relacionados à via atual? Não

7.1.6.9) Descrição de outros problemas de segurança na via atual? Não se aplica

7.1.6.10) Impactos do empreendimento sobre esta residência: Não se aplica

QUESTIONÁRIO SOCIOECONÔMICO	Código da Propriedade (conforme Projeto de Desapropriação) 119

7.1.6.11) Observações complementares: Trabalha colorindo tomate na propriedade, sem registro

7.1.7) Foto:

8) DADOS DO CADASTRADOR

Nome Completo: Bruna Tays Silva Data Cadastramento: 27/04/2020

QUESTIONÁRIO SOCIOECONÔMICO	Código da Propriedade (conforme Projeto de Desapropriação) 120

I - Características da propriedade

1) EMPREENDIMENTO

Implantação de rodovia - PR-160 - Imbaú/Reserva

2) INFORMAÇÕES DA PROPRIEDADE

Nome do proprietário	Comunidade/Localidade	Município/UF
[redacted]	Gavião Bonito	Reserva /PR

Endereço completo

Rodovia PR-160, Gavião Bonito

Imóvel	Área (hectares)	Matrícula/UF	Situação documental
Rural	4,45	4346 (RI de Reserva)	Escritura registrada

3) IDENTIFICAÇÂO DO ENTREVISTADO

Nome	Telefone
Zelio José Debas	Não informado

Endereço completo	Município/UF
Rodovia PR-160, Gavião Bonito	Reserva/PR

Qual a categoria do entrevistado	Categoria de não proprietário	Qual o vínculo do entrvistado com o imóvel
Proprietário	Não se aplica	Agricultura

4) USOS DA PROPRIEDADE

4.1) Quais são os principais usos da propriedade

Agricultura

4.2) Levantamento de dados dos usos da propriedade

Atividade de Uso	Nº de Animais	Produtividade Estimada	Destino da Produção	Renda média bruta
Não se aplica	Não se aplica	Não se aplica	Não se aplica	Não se aplica
Não se aplica	Não se aplica	Não se aplica	Não se aplica	Não se aplica
Gado Bovino	Não se aplica	Não se aplica	Não se aplica	Não se aplica
Gado Leiteiro	Não se aplica	Não se aplica	Não se aplica	Não se aplica
Caprinos	Não se aplica	Não se aplica	Não se aplica	Não se aplica
Ovinos	Não se aplica	Não se aplica	Não se aplica	Não se aplica
Suínos	Não se aplica	Não se aplica	Não se aplica	Não se aplica
Aves	Não se aplica	Não se aplica	Não se aplica	Não se aplica
Leite	Não se aplica	Não se aplica	Não se aplica	Não se aplica
Queijo	Não se aplica	Não se aplica	Não se aplica	Não se aplica
Ovos	Não se aplica	Não se aplica	Não se aplica	Não se aplica
Mel	Não se aplica	Não se aplica	Não se aplica	Não se aplica

4.3) O proprietário faz uso de agrotóxico? Não

4.3.1) Quais? Não se aplica

4.3.2) Qual a destinação das embalagens? Não se aplica

QUESTIONÁRIO SOCIOECONÔMICO	Código da Propriedade (conforme Projeto de Desapropriação) 120

I - Características da propriedade

4.4) O proprietário desenvolve atividade econômica apenas nesta propriedade? Não

4.5) Se não, especificar (se próprio, de terceiros, atividade desenvolvida, qual o tamanho da área utilizada, qual a renda obtida, quanto paga pela uso da área): Arrenda esta área e reside e produz na área de frente

4.6) Possibilidade da remoção/relocação em imóvel próprio ou cedido: Não

4.7) Na propriedade existem benfeitorias não reprodutivas (casas, galpões, estufas, garagens, entre outros): Não

4.7.1) Quais tipos? Não se aplica

4.7.2) Quais? Não se aplica

4.7.3) As benfeitorias não reprodutivas encontram-se: Não se enquadra em nenhuma situação de risco

5) Observações sobre a propriedade e a produção:

Arrenda a área. A faixa de domínio atingirá parte frontal da propriedade. A faixa não edificante deverá atingir área de plantio rotativo de grãos. Atingirá área de plantio rotativo de grãos. Proprietário reside em Reserva/PR

6) NÚMERO DE CASAS NA PROPRIEDADE

6.1) Tem casa na propriedade? Não

6.2) Quantas casas permanentemente ocupadas existem na propriedade? 0

6.3) Quantas casas ocasionalmente ocupadas existem na propriedade? 0

6.4) Quantas casas desocupadas existem na propriedade? 0

6.5) Total de casas na propriedade: 0

6.6) Número de casas cadastradas nesta propriedade: (apenas casas permanentemente ocupadas) 0

7) Foto:

Fonte: Carolina Iarosz/2020

8) DADOS DO CADASTRADOR

Nome Completo: Carolina Iarosz Data Cadastramento: 27/04/2020

QUESTIONÁRIO SOCIOECONÔMICO	Código da Propriedade (conforme Projeto de Desapropriação)	121

I - Características da propriedade

1) EMPREENDIMENTO

Implantação de rodovia - PR-160 - Imbaú/Reserva

2) INFORMAÇÕES DA PROPRIEDADE

Nome do proprietário	Comunidade/Localidade	Município/UF
[redacted]	Maromba	Reserva/PR

Endereço completo
PR 160

Imóvel	Área (hectares)	Matrícula/UF	Situação documental
Rural	49,11	8452 (RI de Reserva)	Escritura registrada

3) IDENTIFICAÇÂO DO ENTREVISTADO

Nome	Telefone
[redacted]	[redacted]

Endereço completo	Município/UF
No local	Reserva/PR

Qual a categoria do entrevistado	Categoria de não proprietário	Qual o vínculo do entrvistado com o imóvel
Proprietário	Não se aplica	Agricultura

4) USOS DA PROPRIEDADE

4.1) Quais são os principais usos da propriedade

Agricultura

4.2) Levantamento de dados dos usos da propriedade

Atividade de Uso	Nº de Animais	Produtividade Estimada	Destino da Produção	Renda média bruta
Soja, milho	Não se aplica	Não informado	Vende para coamo	14400
Tomate	Não se aplica	6, 10.000 mil caixas/	Não informado	Não informado
Gado Bovino	70	Não informado	Vende	2000
Gado Leiteiro	Não se aplica	Não se aplica	Não se aplica	Não se aplica
Caprinos	Não se aplica	Não se aplica	Não se aplica	Não se aplica
Ovinos	Não se aplica	Não se aplica	Não se aplica	Não se aplica
Suínos	Não se aplica	Não se aplica	Não se aplica	Não se aplica
Aves	Não se aplica	Não se aplica	Não se aplica	Não se aplica
Leite	Não se aplica	Não se aplica	Não se aplica	Não se aplica
Queijo	Não se aplica	Não se aplica	Não se aplica	Não se aplica
Ovos	Não se aplica	Não se aplica	Não se aplica	Não se aplica
Mel	Não se aplica	Não se aplica	Não se aplica	Não se aplica

4.3) O proprietário faz uso de agrotóxico? Sim

4.3.1) Quais? Fertilizante, adubo, fungicida

4.3.2) Qual a destinação das embalagens? Ponto de coleta

QUESTIONÁRIO SOCIOECONÔMICO	Código da Propriedade (conforme Projeto de Desapropriação) 121

I - Características da propriedade

4.4) O proprietário desenvolve atividade econômica apenas nesta propriedade? Sim

4.5) Se não, especificar (se próprio, de terceiros, atividade desenvolvida, qual o tamanho da área utilizada, qual a renda obtida, quanto paga pela uso da área): Não se aplica

4.6) Possibilidade da remoção/relocação em imóvel próprio ou cedido: Não

4.7) Na propriedade existem benfeitorias não reprodutivas (casas, galpões, estufas, garagens, entre outros): Sim

4.7.1) Quais tipos? Cerca, área de pasto. Do outro lado área de agricultura 7 hectares

4.7.2) Quais? Cerca

4.7.3) As benfeitorias não reprodutivas encontram-se: Não se enquadra em nenhuma situação de risco

5) Observações sobre a propriedade e a produção:

Produz tomate e cria boi. A faixa de domínio atingirá parte frontal da propriedade. A faixa não edificante deverá atingir área de plantio rotativo de grãos e pastagem. Atingirá área de plantio rotativo de grãos e pastagem. Cerca com mourmao em madeira e fios de arame liso. Portão de acesso a propriedade. Proprietário reside em Reserva/PR

6) NÚMERO DE CASAS NA PROPRIEDADE

6.1) Tem casa na propriedade? Sim

6.2) Quantas casas permanentemente ocupadas existem na propriedade? 2

6.3) Quantas casas ocasionalmente ocupadas existem na propriedade? 0

6.4) Quantas casas desocupadas existem na propriedade? 0

6.5) Total de casas na propriedade: 2

6.6) Número de casas cadastradas nesta propriedade: (apenas casas permanentemente ocupadas) 2

7) Foto:

Fonte: Carolina Iarosz/2020

QUESTIONÁRIO SOCIOECONÔMICO	Código da Propriedade (conforme Projeto de Desapropriação) 121

II - Características das moradias desta propriedade

7) HABITAÇÃO/MORADIA

7.1) Características da 1ª moradia (Ficha 121.1) da propriedade [redacted] (Ficha 121)

7.1.1) Aspectos físicos

7.1.1.1) Qual o tamanho da residência em m2? 150

7.1.1.2) Qual o material que predomina na construção das paredes externas? Alvenaria e Concreto

7.1.1.3) Qual o material da cobertura? Telhas de fibrocimento

7.1.1.4) Qual o material do piso: Concreto com Revestimento

7.1.1.5) Condição geral da moradia? Boa

7.1.2) Saneamento básico

7.1.2.1) Origem da fonte d'água para esta moradia: Nascente

7.1.2.2) A água que abastece a residência está próxima a estrada atual? Não

7.1.2.3) Obs sobre a água que abastece a residência próxima a estrada atual: Nada consta

7.1.2.4) Tem banheiro interno? Sim

7.1.2.5) Esgoto encanado? Não

7.1.2.6) Qual a destinação do esgoto? Fossa séptica

7.1.2.7) Existe coleta de lixo? Não

7.1.2.8) Qual a destinação do lixo? Queima

7.1.3) Telefonia, Internet e mobilidade

7.1.3.1) Possui atendimento de serviço de telefonia? Sim

7.1.3.2) Condições do serviço de telefonia: Boa

7.1.3.3) Tem acesso a internet no local? Sim

7.1.3.4) Condições do serviço de Internet: Ruim

7.1.3.5) Possui atendimento por transporte público? Sim

7.1.3.6) Condições do serviço de transporte público: Boa

7.1.3.7) Quais as formas de deslocamento mais utilizadas? Veiculo próprio

7.1.4) Atendimento à saúde e assistência social

7.1.4.1)) Existe creches ou CMEIs próximos a moradia? Sim

7.1.4.2)) Para tratamento médico ou de urgência, a quais serviços de saúde recorre e onde? Posto de Saúde

7.1.4.3) Existe unidade de Saúde próximo a moradia? Sim

7.1.4.4) Como considera a estrutura física da Unidade de saúde? Regular

7.1.4.5) Como considera os serviços prestados pela Unidade de Saúde? Regular

7.1.4.6) Qual a sua percepção geral sobre os equipamento públicos presentes no bairro/região? Bom

7.1.4.7) Moradores com problemas de saúde, deficiência ou invalidez nesta moradia? Não

7.1.4.8) Qual problema? Não se aplica

QUESTIONÁRIO SOCIOECONÔMICO	Código da Propriedade (conforme Projeto de Desapropriação) 121

7.1.4.9) O responsável/arrimo de família ou algum membro está registrado no Cadastro Único (CadÚnico): Sim

7.1.4.10) Beneficiário de programas públicos de auxílio? Não

7.1.4.11) Qual? Não se aplica

7.1.4.12) Qual o valor do programa de auxílio? Não se aplica

7.1.4.13) Recebe auxílio-doença? Não

7.1.4.14) Valor do auxílio-doença? Não se aplica

7.1.4.15) Recebe auxílio-doença desde quando? Não se aplica

7.1.4.16) Possui atendimento socioassistencial familiar (CRAS, CREAS, CAPS, etc)? Não

7.1.4.17) Qual o valor do atendimento socioassistencial familiar? Não se aplica

7.1.4.18) Qual a instituição do atendimento socioassistencial familiar? Não se aplica

7.1.4.19) Algum membro da família é portador de necessidades especiais ou doenças crônicas? Não

7.1.4.20) Portador de necessidades especiais ou doenças crônicas faz tratamento? RC48 (Portador de necessidades especiais ou doenças crônicas faz tratamento?) Não se aplica

7.1.4,21) Qual doença do membro da família portador de necessidades especiais ou doenças crônicas? Não se aplica

7.1.4.22) Qual o nome do membro da família portador de necessidades especiais ou doenças crônicas? Não se aplica

7.1.5) Identificação do informante para esta moradia

7.1.5.1) Nome do informante: Proprietário

7.1.5.2) Em relação à esta moradia este informante é: Proprietário

7.1.5.3) Idade deste informante: 56

7.1.5.4) Sexo: Masculino

7.1.5.5) Vínculo empregatício: empresario

7.1.5.6) Renda somada de todos os que moram na família: 5 SM

7.1.5.7) Condição da moradia: Própria

7.1.5.8) Há quanto tempo vive neste local? 33

7.1.5.9) Onde vivia antes de vir morar aqui? Reserva

7.1.5.10) Local de nascimento: Reserva

7.1.6) Percepção deste informante

7.1.6.1) Qual a sua percepção em relação à via atual? Trecho ruim. Clima seco, sem iluminação

7.1.6.2) Há problemas de manutenção na via atual? Sim

7.1.6.3) Descrever problemas de manutenção na via atual? Pouca

7.1.6.4) Há problemas de segurança na via atual? Não

7.1.6.5) Descrição dos problemas de segurança na via atual? Não se aplica

7.1.6.6) Há elevado fluxo de veículos? Sim

7.1.6.7) Especificar o tipo de fluxo de veículos (passeio, carga, etc): Muito caminhao, carro. Liga Rio Novo a José Lacerda

7.1.6.8) Há outros problemas relacionados à via atual? Não

7.1.6.9) Descrição de outros problemas de segurança na via atual? Não se aplica

7.1.6.10) Impactos do empreendimento sobre esta residência: Não se aplica

QUESTIONÁRIO SOCIOECONÔMICO	Código da Propriedade (conforme Projeto de Desapropriação) 121

7.1.6.11) Observações complementares: Propriedade com duas casas, galpão, pesque pague

7.1.7) Foto:

Fonte: Carolina Iarosz/2020

QUESTIONÁRIO SOCIOECONÔMICO	Código da Propriedade (conforme Projeto de Desapropriação) 121

7.2) Características da 2ª moradia (Ficha 121.2) da propriedade [redacted] (Ficha 121)

7.2.1) Aspectos físicos

7.2.1.1) Qual o tamanho da residência em m2? 56

7.2.1.2) Qual o material que predomina na construção das paredes externas? Madeira

7.2.1.3) Qual o material da cobertura? Telhas de barro

7.2.1.4) Qual o material do piso: Assoalho de Madeira

7.2.1.5) Condição geral da moradia? Boa

7.2.2) Saneamento básico

7.2.2.1) Origem da fonte d'água para esta moradia: Nascente

7.2.2.2) A água que abastece a residência está próxima a estrada atual? Não

7.2.2.3) Obs sobre a água que abastece a residência próxima a estrada atual: Nada consta

7.2.2.4) Tem banheiro interno? Sim

7.2.2.5) Esgoto encanado? Não

7.2.2.6) Qual a destinação do esgoto? Fossa séptica

7.2.2.7) Existe coleta de lixo? Não

7.2.2.8) Qual a destinação do lixo? Queima

7.2.3) Telefonia, Internet e mobilidade

7.2.3.1) Possui atendimento de serviço de telefonia? Sim

7.2.3.2) Condições do serviço de telefonia: Boa

7.2.3.3) Tem acesso a internet no local? Sim

7.2.3.4) Condições do serviço de Internet: Boa

7.2.3.5) Possui atendimento por transporte público? Sim

7.2.3.6) Condições do serviço de transporte público: Boa

7.2.3.7) Quais as formas de deslocamento mais utilizadas? Veiculo próprio

7.2.4) Atendimento à saúde e assistência social

7.2.4.1)) Existe creches ou CMEIs próximos a moradia? Não

7.2.4.2)) Para tratamento médico ou de urgência, a quais serviços de saúde recorre e onde? Cidade Reserva

7.2.4.3) Existe unidade de Saúde próximo a moradia? Boa

7.2.4.4) Como considera a estrutura física da Unidade de saúde? Boa

7.2.4.5) Como considera os serviços prestados pela Unidade de Saúde? Boa

7.2.4.6) Qual a sua percepção geral sobre os equipamento públicos presentes no bairro/região? Boa

7.2.4.7) Moradores com problemas de saúde, deficiência ou invalidez nesta moradia? Não

7.2.4.8) Qual problema? Não se aplica

7.2.4.9) O responsável/arrimo de família ou algum membro está registrado no Cadastro Único (CadÚnico): Não

7.2.4.10) Beneficiário de programas públicos de auxílio? Não

7.2.4.12) Qual o valor do programa de auxílio? Não se aplica

7.2.4.13) Recebe auxílio-doença? Não

7.2.4.14) Valor do auxílio-doença? Não se aplica

7.2.4.15) Recebe auxílio-doença desde quando? Não se aplica

7.2.4.16) Possui atendimento socioassistencial familiar (CRAS, CREAS, CAPS, etc)? Não

7.2.4.17) Qual o valor do atendimento socioassistencial familiar? Não se aplica

7.2.4.18) Qual a instituição do atendimento socioassistencial familiar? Não se aplica

7.2.4.19) Algum membro da família é portador de necessidades especiais ou doenças crônicas? Não

7.2.4.20) Portador de necessidades especiais ou doenças crônicas faz tratamento? RC48 (Portador de necessidades especiais ou doenças crônicas faz tratamento?) Não se aplica

7.2.4,21) Qual doença do membro da família portador de necessidades especiais ou doenças crônicas? Não se aplica

7.2.4.22) Qual o nome do membro da família portador de necessidades especiais ou doenças crônicas? Não se aplica

7.2.5) Identificação do informante para esta moradia

7.2.5.1) Nome do informante: Proprietário

7.2.5.2) Em relação à esta moradia este informante é: Proprietário

7.2.5.3) Idade deste informante: Não informado

7.2.5.4) Sexo: Masculino

7.2.5.5) Vínculo empregatício: Não informado

7.2.5.6) Renda somada de todos os que moram na família: 2 SM

7.2.5.7) Condição da moradia: Própria

7.2.5.8) Há quanto tempo vive neste local? Não informado

7.2.5.9) Onde vivia antes de vir morar aqui? Não informado

7.2.5.10) Local de nascimento: Não informado

7.2.6) Percepção deste informante

7.2.6.1) Qual a sua percepção em relação à via atual? Nenhuma observação

7.2.6.2) Há problemas de manutenção na via atual? Sim

7.2.6.3) Descrever problemas de manutenção na via atual? Necessidade de eliminar a poeira

7.2.6.4) Há problemas de segurança na via atual? Não

7.2.6.5) Descrição dos problemas de segurança na via atual? Não se aplica

7.2.6.6) Há elevado fluxo de veículos? Sim

7.2.6.7) Especificar o tipo de fluxo de veículos (passeio, carga, etc): Principalmente caminhões que transportam madeira

7.2.6.8) Há outros problemas relacionados à via atual? Não

7.2.6.9) Descrição de outros problemas de segurança na via atual? Não se aplica

7.2.6.10) Impactos do empreendimento sobre esta residência: Não se aplica

7.2.6.11) Observações complementares: Propriedade com duas casas, barracão, pesque pague, lavoura de tomate e soja

7.2.7) Foto:

QUESTIONÁRIO SOCIOECONÔMICO	Código da Propriedade (conforme Projeto de Desapropriação) 121

Fonte: Carolina Iarosz/2020

8) DADOS DO CADASTRADOR

Nome Completo: Carolina Iarosz Data Cadastramento: 27/04/2020

QUESTIONÁRIO SOCIOECONÔMICO	Código da Propriedade (conforme Projeto de Desapropriação) 122

I - Características da propriedade

1) EMPREENDIMENTO

Implantação de rodovia - PR-160 - Imbaú/Reserva

2) INFORMAÇÕES DA PROPRIEDADE

Nome do proprietário	Comunidade/Localidade	Município/UF
[redacted]	Saída para Jose	Reserva/PR

Endereço completo: Sitio São Pedro

Imóvel	Área (hectares)	Matrícula/UF	Situação documental
Rural	10,4	Não informado	Herança

3) IDENTIFICAÇÂO DO ENTREVISTADO

Nome	Telefone
Aparecida	42 988226277

Endereço completo	Município/UF
Sitio São Pedro	Reserva/PR

Qual a categoria do entrevistado	Categoria de não proprietário	Qual o vínculo do entrvistado com o imóvel
Proprietário	Não se aplica	Residencial

4) USOS DA PROPRIEDADE

4.1) Quais são os principais usos da propriedade

Residencial

4.2) Levantamento de dados dos usos da propriedade

Atividade de Uso	Nº de Animais	Produtividade Estimada	Destino da Produção	Renda média bruta
Repolho e milho	Não se aplica	Não se aplica	Atravesador	Não informado
Laranja, banana,	Não se aplica	Não informado	Não informado	Não informado
Gado Bovino	Não se aplica	Não se aplica	Não se aplica	Não se aplica
Gado Leiteiro	Não se aplica	Não se aplica	Não se aplica	Não se aplica
Caprinos	Não se aplica	Não se aplica	Não se aplica	Não se aplica
Ovinos	Não se aplica	Não se aplica	Não se aplica	Não se aplica
Suínos	Não se aplica	Não se aplica	Não se aplica	Não se aplica
Aves	25	Não informado	Não informado	Não informado
Leite	Não se aplica	Não se aplica	Não se aplica	Não se aplica
Queijo	Não se aplica	Não se aplica	Não se aplica	Não se aplica
Ovos	Não se aplica	12	Consumo doméstico	Não informado
Mel	Não se aplica	Não se aplica	Não se aplica	Não se aplica

4.3) O proprietário faz uso de agrotóxico? Sim

4.3.1) Quais? Não sabe

4.3.2) Qual a destinação das embalagens? Reutilizar

QUESTIONÁRIO SOCIOECONÔMICO	Código da Propriedade (conforme Projeto de Desapropriação) 122

I - Características da propriedade

4.4) O proprietário desenvolve atividade econômica apenas nesta propriedade? Sim

4.5) Se não, especificar (se próprio, de terceiros, atividade desenvolvida, qual o tamanho da área utilizada, qual a renda obtida, quanto paga pela uso da área): Não se aplica

4.6) Possibilidade da remoção/relocação em imóvel próprio ou cedido: Não

4.7) Na propriedade existem benfeitorias não reprodutivas (casas, galpões, estufas, garagens, entre outros): Não

4.7.1) Quais tipos? Não se aplica

4.7.2) Quais? Não se aplica

4.7.3) As benfeitorias não reprodutivas encontram-se: Às margens de córrego / rio em situação de risco

5) Observações sobre a propriedade e a produção:

Nenhuma observação

6) NÚMERO DE CASAS NA PROPRIEDADE

6.1) Tem casa na propriedade? Sim

6.2) Quantas casas permanentemente ocupadas existem na propriedade? 2

6.3) Quantas casas ocasionalmente ocupadas existem na propriedade? 0

6.4) Quantas casas desocupadas existem na propriedade? 0

6.5) Total de casas na propriedade: 2

6.6) Número de casas cadastradas nesta propriedade: (apenas casas permanentemente ocupadas) 2

7) Foto:

QUESTIONÁRIO SOCIOECONÔMICO	Código da Propriedade (conforme Projeto de Desapropriação) 122

II - Características das moradias desta propriedade

7) HABITAÇÃO/MORADIA

7.1) Características da 1ª moradia (Ficha 122.1) da propriedade [redacted] (Ficha 122)

7.1.1) Aspectos físicos

7.1.1.1) Qual o tamanho da residência em m2? 52

7.1.1.2) Qual o material que predomina na construção das paredes externas? Alvenaria e Concreto

7.1.1.3) Qual o material da cobertura? Telhas de fibrocimento

7.1.1.4) Qual o material do piso: Concreto com Revestimento

7.1.1.5) Condição geral da moradia? Boa

7.1.2) Saneamento básico

7.1.2.1) Origem da fonte d'água para esta moradia: Poço

7.1.2.2) A água que abastece a residência está próxima a estrada atual? Não

7.1.2.3) Obs sobre a água que abastece a residência próxima a estrada atual: Nada consta

7.1.2.4) Tem banheiro interno? Sim

7.1.2.5) Esgoto encanado? Não

7.1.2.6) Qual a destinação do esgoto? Fossa séptica

7.1.2.7) Existe coleta de lixo? Não

7.1.2.8) Qual a destinação do lixo? Queima

7.1.3) Telefonia, Internet e mobilidade

7.1.3.1) Possui atendimento de serviço de telefonia? Não

7.1.3.2) Condições do serviço de telefonia: Não se aplica

7.1.3.3) Tem acesso a internet no local? Sim

7.1.3.4) Condições do serviço de Internet: Ruim

7.1.3.5) Possui atendimento por transporte público? Sim

7.1.3.6) Condições do serviço de transporte público: Regular

7.1.3.7) Quais as formas de deslocamento mais utilizadas? Veiculo próprio

7.1.4) Atendimento à saúde e assistência social

7.1.4.1)) Existe creches ou CMEIs próximos a moradia? Não

7.1.4.2)) Para tratamento médico ou de urgência, a quais serviços de saúde recorre e onde? Telêmaco Borba

7.1.4.3) Existe unidade de Saúde próximo a moradia? Sim

7.1.4.4) Como considera a estrutura física da Unidade de saúde? Regular

7.1.4.5) Como considera os serviços prestados pela Unidade de Saúde? Regular

7.1.4.6) Qual a sua percepção geral sobre os equipamento públicos presentes no bairro/região? Transporte ruim e falta segurança,

7.1.4.7) Moradores com problemas de saúde, deficiência ou invalidez nesta moradia? Sim

7.1.4.8) Qual problema? Pulmão e problema respiratória

QUESTIONÁRIO SOCIOECONÔMICO	Código da Propriedade (conforme Projeto de Desapropriação) 122

7.1.4.9) O responsável/arrimo de família ou algum membro está registrado no Cadastro Único (CadÚnico): Não

7.1.4.10) Beneficiário de programas públicos de auxílio? Não

7.1.4.11) Qual? Não se aplica

7.1.4.12) Qual o valor do programa de auxílio? Não se aplica

7.1.4.13) Recebe auxílio-doença? Não

7.1.4.14) Valor do auxílio-doença? Não se aplica

7.1.4.15) Recebe auxílio-doença desde quando? Não se aplica

7.1.4.16) Possui atendimento socioassistencial familiar (CRAS, CREAS, CAPS, etc)? Não

7.1.4.17) Qual o valor do atendimento socioassistencial familiar? Não se aplica

7.1.4.18) Qual a instituição do atendimento socioassistencial familiar? Não se aplica

7.1.4.19) Algum membro da família é portador de necessidades especiais ou doenças crônicas? Não

7.1.4.20) Portador de necessidades especiais ou doenças crônicas faz tratamento? RC48 (Portador de necessidades especiais ou doenças crônicas faz tratamento?) Não se aplica

7.1.4,21) Qual doença do membro da família portador de necessidades especiais ou doenças crônicas? Não se aplica

7.1.4.22) Qual o nome do membro da família portador de necessidades especiais ou doenças crônicas? Não se aplica

7.1.5) Identificação do informante para esta moradia

7.1.5.1) Nome do informante: [redacted]

7.1.5.2) Em relação à esta moradia este informante é: Proprietário

7.1.5.3) Idade deste informante: 48

7.1.5.4) Sexo: Feminino

7.1.5.5) Vínculo empregatício: Funcionário público

7.1.5.6) Renda somada de todos os que moram na família: 3 SM

7.1.5.7) Condição da moradia: Própria

7.1.5.8) Há quanto tempo vive neste local? 48

7.1.5.9) Onde vivia antes de vir morar aqui? Reserva

7.1.5.10) Local de nascimento: Reserva

7.1.6) Percepção deste informante

7.1.6.1) Qual a sua percepção em relação à via atual? Acidentesm buracos e poeiras

7.1.6.2) Há problemas de manutenção na via atual? Não

7.1.6.3) Descrever problemas de manutenção na via atual? Não se aplica

7.1.6.4) Há problemas de segurança na via atual? Sim

7.1.6.5) Descrição dos problemas de segurança na via atual? Acidentes

7.1.6.6) Há elevado fluxo de veículos? Sim

7.1.6.7) Especificar o tipo de fluxo de veículos (passeio, carga, etc): Caminhão e carros comuns e motos e cavalos

7.1.6.8) Há outros problemas relacionados à via atual? Sim

7.1.6.9) Descrição de outros problemas de segurança na via atual? Poeira que causam problemas respiratórios

7.1.6.10) Impactos do empreendimento sobre esta residência: Não se aplica

QUESTIONÁRIO SOCIOECONÔMICO	Código da Propriedade (conforme Projeto de Desapropriação) 122

7.1.6.11) Observações complementares: A estrada vai passar na plantação de repolho e milho.

7.1.7) Foto:

Fonte: Bruna Tays Silva/2020

QUESTIONÁRIO SOCIOECONÔMICO	Código da Propriedade (conforme Projeto de Desapropriação) 122

7.2) Características da 2ª moradia (Ficha 122.2) da propriedade [redacted] (Ficha 122)

7.2.1) Aspectos físicos

7.2.1.1) Qual o tamanho da residência em m2? 52

7.2.1.2) Qual o material que predomina na construção das paredes externas? Mista

7.2.1.3) Qual o material da cobertura? Telhas de fibrocimento

7.2.1.4) Qual o material do piso: Concreto com Revestimento

7.2.1.5) Condição geral da moradia? Boa

7.2.2) Saneamento básico

7.2.2.1) Origem da fonte d'água para esta moradia: Poço

7.2.2.2) A água que abastece a residência está próxima a estrada atual? Não

7.2.2.3) Obs sobre a água que abastece a residência próxima a estrada atual: Nada consta

7.2.2.4) Tem banheiro interno? Sim

7.2.2.5) Esgoto encanado? Não

7.2.2.6) Qual a destinação do esgoto? Fossa séptica

7.2.2.7) Existe coleta de lixo? Não

7.2.2.8) Qual a destinação do lixo? Queima

7.2.3) Telefonia, Internet e mobilidade

7.2.3.1) Possui atendimento de serviço de telefonia? Não

7.2.3.2) Condições do serviço de telefonia: Não se aplica

7.2.3.3) Tem acesso a internet no local? Não

7.2.3.4) Condições do serviço de Internet: Não se aplica

7.2.3.5) Possui atendimento por transporte público? Sim

7.2.3.6) Condições do serviço de transporte público: Boa

7.2.3.7) Quais as formas de deslocamento mais utilizadas? Veiculo próprio

7.2.4) Atendimento à saúde e assistência social

7.2.4.1)) Existe creches ou CMEIs próximos a moradia? Não

7.2.4.2)) Para tratamento médico ou de urgência, a quais serviços de saúde recorre e onde? Cidade Reserva

7.2.4.3) Existe unidade de Saúde próximo a moradia? Boa

7.2.4.4) Como considera a estrutura física da Unidade de saúde? Boa

7.2.4.5) Como considera os serviços prestados pela Unidade de Saúde? Boa

7.2.4.6) Qual a sua percepção geral sobre os equipamento públicos presentes no bairro/região? Boa

7.2.4.7) Moradores com problemas de saúde, deficiência ou invalidez nesta moradia? Sim

7.2.4.8) Qual problema? Depressão, hipertensão

7.2.4.9) O responsável/arrimo de família ou algum membro está registrado no Cadastro Único (CadÚnico): Não

7.2.4.10) Beneficiário de programas públicos de auxílio? Não

7.2.4.12) Qual o valor do programa de auxílio? Não se aplica

7.2.4.13) Recebe auxílio-doença? Não

7.2.4.14) Valor do auxílio-doença? Não se aplica

7.2.4.15) Recebe auxílio-doença desde quando? Não se aplica

7.2.4.16) Possui atendimento socioassistencial familiar (CRAS, CREAS, CAPS, etc)? Não

7.2.4.17) Qual o valor do atendimento socioassistencial familiar? Não se aplica

7.2.4.18) Qual a instituição do atendimento socioassistencial familiar? Não se aplica

7.2.4.19) Algum membro da família é portador de necessidades especiais ou doenças crônicas? Não

7.2.4.20) Portador de necessidades especiais ou doenças crônicas faz tratamento? RC48 (Portador de necessidades especiais ou doenças crônicas faz tratamento?) Não se aplica

7.2.4,21) Qual doença do membro da família portador de necessidades especiais ou doenças crônicas? Não se aplica

7.2.4.22) Qual o nome do membro da família portador de necessidades especiais ou doenças crônicas? Não se aplica

7.2.5) Identificação do informante para esta moradia

7.2.5.1) Nome do informante [redacted]

7.2.5.2) Em relação à esta moradia este informante é: Proprietário

7.2.5.3) Idade deste informante: 46

7.2.5.4) Sexo: Masculino

7.2.5.5) Vínculo empregatício: Autonômo

7.2.5.6) Renda somada de todos os que moram na família: Não sabe

7.2.5.7) Condição da moradia: Própria

7.2.5.8) Há quanto tempo vive neste local? Não informado

7.2.5.9) Onde vivia antes de vir morar aqui? Não informado

7.2.5.10) Local de nascimento: Não informado

7.2.6) Percepção deste informante

7.2.6.1) Qual a sua percepção em relação à via atual? Nenhuma observação

7.2.6.2) Há problemas de manutenção na via atual? Sim

7.2.6.3) Descrever problemas de manutenção na via atual? Necessidade de eliminar a poeira

7.2.6.4) Há problemas de segurança na via atual? Não

7.2.6.5) Descrição dos problemas de segurança na via atual? Não se aplica

7.2.6.6) Há elevado fluxo de veículos? Sim

7.2.6.7) Especificar o tipo de fluxo de veículos (passeio, carga, etc): Principalmente caminhões que transportam madeira

7.2.6.8) Há outros problemas relacionados à via atual? Não

7.2.6.9) Descrição de outros problemas de segurança na via atual? Não se aplica

7.2.6.10) Impactos do empreendimento sobre esta residência: Não se aplica

7.2.6.11) Observações complementares: Vai pegar a roça e repolho

7.2.7) Foto:

QUESTIONÁRIO SOCIOECONÔMICO	Código da Propriedade (conforme Projeto de Desapropriação) 122

8) DADOS DO CADASTRADOR

Nome Completo: Bruna Tays Silva Data Cadastramento: 27/04/2020

QUESTIONÁRIO SOCIOECONÔMICO	Código da Propriedade (conforme Projeto de Desapropriação) 123

I - Características da propriedade

1) EMPREENDIMENTO

Implantação de rodovia - PR-160 - Imbaú/Reserva

2) INFORMAÇÕES DA PROPRIEDADE

Nome do proprietário	Comunidade/Localidade	Município/UF
[redacted]	Imbú	Reserva/PR

Endereço completo: Rodovia PR-160, Imbú

Imóvel	Área (hectares)	Matrícula/UF	Situação documental
Rural	27,46	7.904 / 8.689 (RI de	Escritura registrada

3) IDENTIFICAÇÂO DO ENTREVISTADO

Nome	Telefone
Vizinho	Não informado

Endereço completo	Município/UF
Rodovia PR-160, Imbú	Reserva/PR

Qual a categoria do entrevistado	Categoria de não proprietário	Qual o vínculo do entrvistado com o imóvel
Proprietário	Não se aplica	Agricultura

4) USOS DA PROPRIEDADE

4.1) Quais são os principais usos da propriedade

Agricultura

4.2) Levantamento de dados dos usos da propriedade

Atividade de Uso	Nº de Animais	Produtividade Estimada	Destino da Produção	Renda média bruta
Milho	Não se aplica	Não se aplica	Não informado	Não informado
Não se aplica	Não se aplica	Não se aplica	Não se aplica	Não se aplica
Gado Bovino	Não se aplica	Não se aplica	Não se aplica	Não se aplica
Gado Leiteiro	Não se aplica	Não se aplica	Não se aplica	Não se aplica
Caprinos	Não se aplica	Não se aplica	Não se aplica	Não se aplica
Ovinos	Não se aplica	Não se aplica	Não se aplica	Não se aplica
Suínos	Não se aplica	Não se aplica	Não se aplica	Não se aplica
Aves	Não se aplica	Não se aplica	Não se aplica	Não se aplica
Leite	Não se aplica	Não se aplica	Não se aplica	Não se aplica
Queijo	Não se aplica	Não se aplica	Não se aplica	Não se aplica
Ovos	Não se aplica	Não se aplica	Não se aplica	Não se aplica
Mel	Não se aplica	Não se aplica	Não se aplica	Não se aplica

4.3) O proprietário faz uso de agrotóxico? Sim

4.3.1) Quais? Herbicidas

4.3.2) Qual a destinação das embalagens? Devolução

QUESTIONÁRIO SOCIOECONÔMICO	Código da Propriedade (conforme Projeto de Desapropriação) 123

I - Características da propriedade

4.4) O proprietário desenvolve atividade econômica apenas nesta propriedade? Sim

4.5) Se não, especificar (se próprio, de terceiros, atividade desenvolvida, qual o tamanho da área utilizada, qual a renda obtida, quanto paga pela uso da área): Não se aplica

4.6) Possibilidade da remoção/relocação em imóvel próprio ou cedido: Sim

4.7) Na propriedade existem benfeitorias não reprodutivas (casas, galpões, estufas, garagens, entre outros): Não

4.7.1) Quais tipos? Não se aplica

4.7.2) Quais? Não se aplica

4.7.3) As benfeitorias não reprodutivas encontram-se: Não se enquadra em nenhuma situação de risco

5) Observações sobre a propriedade e a produção:

A faixa de domínio atingirá parte central da propriedade. Área remanescente ficará ao lesto e oeste. A faixa não edificante deverá atingir plantio de eucalipto, mata nativa e cultivo rotativo de grãos. Atingirá plantio de eucalipto, mata nativa e cultivo rotativo de grãos. Cerca com mourão em madeira e fios de arame liso. Proprietário reside em Reserva/PR

6) NÚMERO DE CASAS NA PROPRIEDADE

6.1) Tem casa na propriedade? Não

6.2) Quantas casas permanentemente ocupadas existem na propriedade? 0

6.3) Quantas casas ocasionalmente ocupadas existem na propriedade? 0

6.4) Quantas casas desocupadas existem na propriedade? 0

6.5) Total de casas na propriedade: 0

6.6) Número de casas cadastradas nesta propriedade: (apenas casas permanentemente ocupadas) 0

7) Foto:

Fonte: José Renato Teixeira da Silva/2020

8) DADOS DO CADASTRADOR

Nome Completo: José Renato Teixeira da Silva Data Cadastramento: 29/04/2020

QUESTIONÁRIO SOCIOECONÔMICO	Código da Propriedade (conforme Projeto de Desapropriação) 124

I - Características da propriedade

1) EMPREENDIMENTO

Implantação de rodovia - PR-160 - Imbaú/Reserva

2) INFORMAÇÕES DA PROPRIEDADE

Nome do proprietário	Comunidade/Localidade	Município/UF
[redacted]	Trevo de Imbaú	Imbaú /PR

Endereço completo: Trevo de Imbaú

Imóvel	Área (hectares)	Matrícula/UF	Situação documental
Urbano	0,13	4082 (RI de Telêmaco	Escritura registrada

3) IDENTIFICAÇÂO DO ENTREVISTADO

Nome	Telefone
Informação fornecida pelo vizinho	[redacted]

Endereço completo	Município/UF
Trevo de Imbaú	Imbaú/PR

Qual a categoria do entrevistado	Categoria de não proprietário	Qual o vínculo do entrvistado com o imóvel
proprietário	Não se aplica	Residencial

4) USOS DA PROPRIEDADE

4.1) Quais são os principais usos da propriedade

Residencial

4.2) Levantamento de dados dos usos da propriedade

Atividade de Uso	Nº de Animais	Produtividade Estimada	Destino da Produção	Renda média bruta
Não se aplica	Não se aplica	Não se aplica	Não se aplica	Não se aplica
Não se aplica	Não se aplica	Não se aplica	Não se aplica	Não se aplica
Gado Bovino	Não se aplica	Não se aplica	Não se aplica	Não se aplica
Gado Leiteiro	Não se aplica	Não se aplica	Não se aplica	Não se aplica
Caprinos	Não se aplica	Não se aplica	Não se aplica	Não se aplica
Ovinos	Não se aplica	Não se aplica	Não se aplica	Não se aplica
Suínos	Não se aplica	Não se aplica	Não se aplica	Não se aplica
Aves	Não se aplica	Não se aplica	Não se aplica	Não se aplica
Leite	Não se aplica	Não se aplica	Não se aplica	Não se aplica
Queijo	Não se aplica	Não se aplica	Não se aplica	Não se aplica
Ovos	Não se aplica	Não se aplica	Não se aplica	Não se aplica
Mel	Não se aplica	Não se aplica	Não se aplica	Não se aplica

4.3) O proprietário faz uso de agrotóxico? Não

4.3.1) Quais? Não se aplica

4.3.2) Qual a destinação das embalagens? Não se aplica

QUESTIONÁRIO SOCIOECONÔMICO	Código da Propriedade (conforme Projeto de Desapropriação) 124

I - Características da propriedade

4.4) O proprietário desenvolve atividade econômica apenas nesta propriedade? Sim

4.5) Se não, especificar (se próprio, de terceiros, atividade desenvolvida, qual o tamanho da área utilizada, qual a renda obtida, quanto paga pela uso da área): Não se aplica

4.6) Possibilidade da remoção/relocação em imóvel próprio ou cedido: Não

4.7) Na propriedade existem benfeitorias não reprodutivas (casas, galpões, estufas, garagens, entre outros): Sim

4.7.1) Quais tipos? Oficina e casa

4.7.2) Quais? Não se aplica

4.7.3) As benfeitorias não reprodutivas encontram-se: Não se enquadra em nenhuma situação de risco

5) Observações sobre a propriedade e a produção:

A faixa de domínio atingirá parte central da propriedade. Área remanescente ficará à leste e ao oeste. A faixa não edificante deverá atingir edificação utilizada como comércio/borracharia. Atingirá edificação utilizada como borracharia. Reside com família na área e tem como sustento a borracharia

6) NÚMERO DE CASAS NA PROPRIEDADE

6.1) Tem casa na propriedade? Sim

6.2) Quantas casas permanentemente ocupadas existem na propriedade? 1

6.3) Quantas casas ocasionalmente ocupadas existem na propriedade? 0

6.4) Quantas casas desocupadas existem na propriedade? 0

6.5) Total de casas na propriedade: 1

6.6) Número de casas cadastradas nesta propriedade: (apenas casas permanentemente ocupadas) 1

7) Foto:

Fonte: José Renato Teixeira da Silva/2020

QUESTIONÁRIO SOCIOECONÔMICO	Código da Propriedade (conforme Projeto de Desapropriação) 124

II - Características das moradias desta propriedade

7) HABITAÇÃO/MORADIA

7.1) Características da 1ª moradia (Ficha 124.1) da propriedade [redacted] (Ficha 124)

7.1.1) Aspectos físicos

7.1.1.1) Qual o tamanho da residência em m2? 45

7.1.1.2) Qual o material que predomina na construção das paredes externas? Madeira

7.1.1.3) Qual o material da cobertura? Telhas de fibrocimento

7.1.1.4) Qual o material do piso: Concreto sem Revestimento

7.1.1.5) Condição geral da moradia? Ruim

7.1.2) Saneamento básico

7.1.2.1) Origem da fonte d'água para esta moradia: Sanepar

7.1.2.2) A água que abastece a residência está próxima a estrada atual? Não

7.1.2.3) Obs sobre a água que abastece a residência próxima a estrada atual: Nada consta

7.1.2.4) Tem banheiro interno? Sim

7.1.2.5) Esgoto encanado? Sim

7.1.2.6) Qual a destinação do esgoto? Rede de coleta e tratamento

7.1.2.7) Existe coleta de lixo? Sim

7.1.2.8) Qual a destinação do lixo? Coleta pública

7.1.3) Telefonia, Internet e mobilidade

7.1.3.1) Possui atendimento de serviço de telefonia? Sim

7.1.3.2) Condições do serviço de telefonia: Boa

7.1.3.3) Tem acesso a internet no local? Sim

7.1.3.4) Condições do serviço de Internet: Boa

7.1.3.5) Possui atendimento por transporte público? Sim

7.1.3.6) Condições do serviço de transporte público: Boa

7.1.3.7) Quais as formas de deslocamento mais utilizadas? Veiculo próprio

7.1.4) Atendimento à saúde e assistência social

7.1.4.1)) Existe creches ou CMEIs próximos a moradia? Sim

7.1.4.2)) Para tratamento médico ou de urgência, a quais serviços de saúde recorre e onde? Imbaú

7.1.4.3) Existe unidade de Saúde próximo a moradia? Sim

7.1.4.4) Como considera a estrutura física da Unidade de saúde? Boa

7.1.4.5) Como considera os serviços prestados pela Unidade de Saúde? Boa

7.1.4.6) Qual a sua percepção geral sobre os equipamento públicos presentes no bairro/região? Boa

7.1.4.7) Moradores com problemas de saúde, deficiência ou invalidez nesta moradia? Não

7.1.4.8) Qual problema? Não se aplica

7.1.4.9) O responsável/arrimo de família ou algum membro está registrado no Cadastro Único (CadÚnico): Não

7.1.4.10) Beneficiário de programas públicos de auxílio? Não

7.1.4.11) Qual? Não se aplica

7.1.4.12) Qual o valor do programa de auxílio? Não se aplica

7.1.4.13) Recebe auxílio-doença? Não

7.1.4.14) Valor do auxílio-doença? Não se aplica

7.1.4.15) Recebe auxílio-doença desde quando? Não se aplica

7.1.4.16) Possui atendimento socioassistencial familiar (CRAS, CREAS, CAPS, etc)? Não

7.1.4.17) Qual o valor do atendimento socioassistencial familiar? Não se aplica

7.1.4.18) Qual a instituição do atendimento socioassistencial familiar? Não se aplica

7.1.4.19) Algum membro da família é portador de necessidades especiais ou doenças crônicas? Não

7.1.4.20) Portador de necessidades especiais ou doenças crônicas faz tratamento? RC48 (Portador de necessidades especiais ou doenças crônicas faz tratamento?) Não se aplica

7.1.4,21) Qual doença do membro da família portador de necessidades especiais ou doenças crônicas? Não se aplica

7.1.4.22) Qual o nome do membro da família portador de necessidades especiais ou doenças crônicas? Não se aplica

7.1.5) Identificação do informante para esta moradia

7.1.5.1) Nome do informante [redacted]

7.1.5.2) Em relação à esta moradia este informante é: Vizinho

7.1.5.3) Idade deste informante: Não informado

7.1.5.4) Sexo: Masculino

7.1.5.5) Vínculo empregatício: Autonômo

7.1.5.6) Renda somada de todos os que moram na família: Não sabe

7.1.5.7) Condição da moradia: Própria

7.1.5.8) Há quanto tempo vive neste local? 1

7.1.5.9) Onde vivia antes de vir morar aqui? Não informado

7.1.5.10) Local de nascimento: Não informado

7.1.6) Percepção deste informante

7.1.6.1) Qual a sua percepção em relação à via atual? Nenhuma observação

7.1.6.2) Há problemas de manutenção na via atual? Não

7.1.6.3) Descrever problemas de manutenção na via atual? Não se aplica

7.1.6.4) Há problemas de segurança na via atual? Não

7.1.6.5) Descrição dos problemas de segurança na via atual? Não se aplica

7.1.6.6) Há elevado fluxo de veículos? Sim

7.1.6.7) Especificar o tipo de fluxo de veículos (passeio, carga, etc): Caminhões para transporte de madeira

7.1.6.8) Há outros problemas relacionados à via atual? Não

7.1.6.9) Descrição de outros problemas de segurança na via atual? Não se aplica

7.1.6.10) Impactos do empreendimento sobre esta residência: A única residência da família será desapropriada

QUESTIONÁRIO SOCIOECONÔMICO	Código da Propriedade (conforme Projeto de Desapropriação) 124

7.1.6.11) Observações complementares: Nenhuma observação sobre esta moradia

7.1.7) Foto:

Fonte: José Renato Teixeira da Silva/2020

8) DADOS DO CADASTRADOR

Nome Completo: José Renato Teixeira da Silva Data Cadastramento: 03/05/2020

QUESTIONÁRIO SOCIOECONÔMICO	Código da Propriedade (conforme Projeto de Desapropriação) 125

I - Características da propriedade

1) EMPREENDIMENTO

Implantação de rodovia - PR-160 - Imbaú/Reserva

2) INFORMAÇÕES DA PROPRIEDADE

Nome do proprietário	Comunidade/Localidade	Município/UF
[redacted]	Trevo de Imbaú	Imbaú /PR

Endereço completo: Trevo de Imbaú

Imóvel	Área (hectares)	Matrícula/UF	Situação documental
Urbano	0,03	4082 (RI de Telêmaco	Escritura registrada

3) IDENTIFICAÇÂO DO ENTREVISTADO

Nome	Telefone
Informação fornecida pelo vizinho	[redacted]
Endereço completo	**Município/UF**
Trevo de Imbaú	Imbaú/PR

Qual a categoria do entrevistado	Categoria de não proprietário	Qual o vínculo do entrvistado com o imóvel
proprietário	Não se aplica	Residencial

4) USOS DA PROPRIEDADE

4.1) Quais são os principais usos da propriedade

Residencial

4.2) Levantamento de dados dos usos da propriedade

Atividade de Uso	Nº de Animais	Produtividade Estimada	Destino da Produção	Renda média bruta
Não se aplica	Não se aplica	Não se aplica	Não se aplica	Não se aplica
Não se aplica	Não se aplica	Não se aplica	Não se aplica	Não se aplica
Gado Bovino	Não se aplica	Não se aplica	Não se aplica	Não se aplica
Gado Leiteiro	Não se aplica	Não se aplica	Não se aplica	Não se aplica
Caprinos	Não se aplica	Não se aplica	Não se aplica	Não se aplica
Ovinos	Não se aplica	Não se aplica	Não se aplica	Não se aplica
Suínos	Não se aplica	Não se aplica	Não se aplica	Não se aplica
Aves	Não se aplica	Não se aplica	Não se aplica	Não se aplica
Leite	Não se aplica	Não se aplica	Não se aplica	Não se aplica
Queijo	Não se aplica	Não se aplica	Não se aplica	Não se aplica
Ovos	Não se aplica	Não se aplica	Não se aplica	Não se aplica
Mel	Não se aplica	Não se aplica	Não se aplica	Não se aplica

4.3) O proprietário faz uso de agrotóxico? Não

4.3.1) Quais? Não se aplica

4.3.2) Qual a destinação das embalagens? Não se aplica

QUESTIONÁRIO SOCIOECONÔMICO	Código da Propriedade (conforme Projeto de Desapropriação) 125

I - Características da propriedade

4.4) O proprietário desenvolve atividade econômica apenas nesta propriedade? Sim

4.5) Se não, especificar (se próprio, de terceiros, atividade desenvolvida, qual o tamanho da área utilizada, qual a renda obtida, quanto paga pela uso da área): Não se aplica

4.6) Possibilidade da remoção/relocação em imóvel próprio ou cedido: Não

4.7) Na propriedade existem benfeitorias não reprodutivas (casas, galpões, estufas, garagens, entre outros): Sim

4.7.1) Quais tipos? Oficina e casa

4.7.2) Quais? Não se aplica

4.7.3) As benfeitorias não reprodutivas encontram-se: Não se enquadra em nenhuma situação de risco

5) Observações sobre a propriedade e a produção:

A faixa de domínio atingirá parte central da propriedade. Área remanescente ficará à leste e ao oeste. A faixa não edificante deverá atingir edificação utilizada como comércio/borracharia. Atingirá edificação utilizada como borracharia. Reside com família na área e tem como sustento a borracharia

6) NÚMERO DE CASAS NA PROPRIEDADE

6.1) Tem casa na propriedade? Sim

6.2) Quantas casas permanentemente ocupadas existem na propriedade? 1

6.3) Quantas casas ocasionalmente ocupadas existem na propriedade? 0

6.4) Quantas casas desocupadas existem na propriedade? 0

6.5) Total de casas na propriedade: 1

6.6) Número de casas cadastradas nesta propriedade: (apenas casas permanentemente ocupadas) 0

7) Foto:

Fonte: José Renato Teixeira da Silva/2020

8) DADOS DO CADASTRADOR

Nome Completo: José Renato Teixeira da Silva Data Cadastramento: 03/05/2021

QUESTIONÁRIO SOCIOECONÔMICO	Código da Propriedade (conforme Projeto de Desapropriação) 126

I - Características da propriedade

1) EMPREENDIMENTO

Implantação de rodovia - PR-160 - Imbaú/Reserva

2) INFORMAÇÕES DA PROPRIEDADE

Nome do proprietário	Comunidade/Localidade	Município/UF
[redacted]	Trevo do Imbaú	Imbaú /PR

Endereço completo: Trevo de Imbaú

Imóvel	Área (hectares)	Matrícula/UF	Situação documental
Urbano	0,01	24367 (RI de Telêmaco	Escritura registrada

3) IDENTIFICAÇÂO DO ENTREVISTADO

Nome	Telefone
[redacted]	Não informado
Endereço completo	**Município/UF**
Trevo de Imbaú	Imbaú/PR

Qual a categoria do entrevistado	Categoria de não proprietário	Qual o vínculo do entrvistado com o imóvel
proprietário	Não se aplica	Residencial

4) USOS DA PROPRIEDADE

4.1) Quais são os principais usos da propriedade

Residencial

4.2) Levantamento de dados dos usos da propriedade

Atividade de Uso	Nº de Animais	Produtividade Estimada	Destino da Produção	Renda média bruta
Não se aplica	Não se aplica	Não se aplica	Não se aplica	Não se aplica
Não se aplica	Não se aplica	Não se aplica	Não se aplica	Não se aplica
Gado Bovino	Não se aplica	Não se aplica	Não se aplica	Não se aplica
Gado Leiteiro	Não se aplica	Não se aplica	Não se aplica	Não se aplica
Caprinos	Não se aplica	Não se aplica	Não se aplica	Não se aplica
Ovinos	Não se aplica	Não se aplica	Não se aplica	Não se aplica
Suínos	Não se aplica	Não se aplica	Não se aplica	Não se aplica
Aves	Não se aplica	Não se aplica	Não se aplica	Não se aplica
Leite	Não se aplica	Não se aplica	Não se aplica	Não se aplica
Queijo	Não se aplica	Não se aplica	Não se aplica	Não se aplica
Ovos	Não se aplica	Não se aplica	Não se aplica	Não se aplica
Mel	Não se aplica	Não se aplica	Não se aplica	Não se aplica

4.3) O proprietário faz uso de agrotóxico? Não

4.3.1) Quais? Não se aplica

4.3.2) Qual a destinação das embalagens? Não se aplica

QUESTIONÁRIO SOCIOECONÔMICO	Código da Propriedade (conforme Projeto de Desapropriação) 126

I - Características da propriedade

4.4) O proprietário desenvolve atividade econômica apenas nesta propriedade? Sim

4.5) Se não, especificar (se próprio, de terceiros, atividade desenvolvida, qual o tamanho da área utilizada, qual a renda obtida, quanto paga pela uso da área): Não se aplica

4.6) Possibilidade da remoção/relocação em imóvel próprio ou cedido: Não

4.7) Na propriedade existem benfeitorias não reprodutivas (casas, galpões, estufas, garagens, entre outros): Sim

4.7.1) Quais tipos? Casa

4.7.2) Quais? Não se aplica

4.7.3) As benfeitorias não reprodutivas encontram-se: Não se enquadra em nenhuma situação de risco

5) Observações sobre a propriedade e a produção:

A faixa de domínio atingirá toda a propriedade. A faixa não edificante deverá atingir área vizinha. Atingirá duas residências. Lote inteiro . Família mora no local e deverá ser remanejada

6) NÚMERO DE CASAS NA PROPRIEDADE

6.1) Tem casa na propriedade? Sim

6.2) Quantas casas permanentemente ocupadas existem na propriedade? 1

6.3) Quantas casas ocasionalmente ocupadas existem na propriedade? 0

6.4) Quantas casas desocupadas existem na propriedade? 0

6.5) Total de casas na propriedade: 1

6.6) Número de casas cadastradas nesta propriedade: (apenas casas permanentemente ocupadas) 1

7) Foto:

Fonte: José Renato Teixeira da Silva/2020

QUESTIONÁRIO SOCIOECONÔMICO	Código da Propriedade (conforme Projeto de Desapropriação) 126

II - Características das moradias desta propriedade

7) HABITAÇÃO/MORADIA

7.1) Características da 1ª moradia (Ficha 126.1) da propriedad[redacted] (Ficha 126)

7.1.1) Aspectos físicos

7.1.1.1) Qual o tamanho da residência em m2? 20

7.1.1.2) Qual o material que predomina na construção das paredes externas? Madeira

7.1.1.3) Qual o material da cobertura? Telhas de fibrocimento

7.1.1.4) Qual o material do piso: Assoalho de Madeira

7.1.1.5) Condição geral da moradia? Péssima

7.1.2) Saneamento básico

7.1.2.1) Origem da fonte d'água para esta moradia: Sanepar

7.1.2.2) A água que abastece a residência está próxima a estrada atual? Não

7.1.2.3) Obs sobre a água que abastece a residência próxima a estrada atual: Nada consta

7.1.2.4) Tem banheiro interno? Sim

7.1.2.5) Esgoto encanado? Sim

7.1.2.6) Qual a destinação do esgoto? Rede de coleta e tratamento

7.1.2.7) Existe coleta de lixo? Sim

7.1.2.8) Qual a destinação do lixo? Coleta pública

7.1.3) Telefonia, Internet e mobilidade

7.1.3.1) Possui atendimento de serviço de telefonia? Sim

7.1.3.2) Condições do serviço de telefonia: Boa

7.1.3.3) Tem acesso a internet no local? Sim

7.1.3.4) Condições do serviço de Internet: Boa

7.1.3.5) Possui atendimento por transporte público? Sim

7.1.3.6) Condições do serviço de transporte público: Boa

7.1.3.7) Quais as formas de deslocamento mais utilizadas? A pé

7.1.4) Atendimento à saúde e assistência social

7.1.4.1)) Existe creches ou CMEIs próximos a moradia? Sim

7.1.4.2)) Para tratamento médico ou de urgência, a quais serviços de saúde recorre e onde? Imbaú

7.1.4.3) Existe unidade de Saúde próximo a moradia? Sim

7.1.4.4) Como considera a estrutura física da Unidade de saúde? Boa

7.1.4.5) Como considera os serviços prestados pela Unidade de Saúde? Boa

7.1.4.6) Qual a sua percepção geral sobre os equipamento públicos presentes no bairro/região? Boa

7.1.4.7) Moradores com problemas de saúde, deficiência ou invalidez nesta moradia? Sim

7.1.4.8) Qual problema? Não informado

7.1.4.9) O responsável/arrimo de família ou algum membro está registrado no Cadastro Único (CadÚnico): Não

7.1.4.10) Beneficiário de programas públicos de auxílio? Não

7.1.4.11) Qual? Não se aplica

7.1.4.12) Qual o valor do programa de auxílio? Não se aplica

7.1.4.13) Recebe auxílio-doença? Não

7.1.4.14) Valor do auxílio-doença? Não se aplica

7.1.4.15) Recebe auxílio-doença desde quando? Não se aplica

7.1.4.16) Possui atendimento socioassistencial familiar (CRAS, CREAS, CAPS, etc)? Não

7.1.4.17) Qual o valor do atendimento socioassistencial familiar? Não se aplica

7.1.4.18) Qual a instituição do atendimento socioassistencial familiar? Não se aplica

7.1.4.19) Algum membro da família é portador de necessidades especiais ou doenças crônicas? Não

7.1.4.20) Portador de necessidades especiais ou doenças crônicas faz tratamento? RC48 (Portador de necessidades especiais ou doenças crônicas faz tratamento?) Não se aplica

7.1.4,21) Qual doença do membro da família portador de necessidades especiais ou doenças crônicas? Não se aplica

7.1.4.22) Qual o nome do membro da família portador de necessidades especiais ou doenças crônicas? Não se aplica

7.1.5) Identificação do informante para esta moradia

7.1.5.1) Nome do informante [redacted]

7.1.5.2) Em relação à esta moradia este informante é: Vizinho

7.1.5.3) Idade deste informante: 63

7.1.5.4) Sexo: Masculino

7.1.5.5) Vínculo empregatício: Aposentado

7.1.5.6) Renda somada de todos os que moram na família: Menos que 1 SM

7.1.5.7) Condição da moradia: Própria

7.1.5.8) Há quanto tempo vive neste local? 20

7.1.5.9) Onde vivia antes de vir morar aqui? Imbaú

7.1.5.10) Local de nascimento: Imbaú

7.1.6) Percepção deste informante

7.1.6.1) Qual a sua percepção em relação à via atual? Nenhuma observação

7.1.6.2) Há problemas de manutenção na via atual? Não

7.1.6.3) Descrever problemas de manutenção na via atual? Não se aplica

7.1.6.4) Há problemas de segurança na via atual? Não

7.1.6.5) Descrição dos problemas de segurança na via atual? Não se aplica

7.1.6.6) Há elevado fluxo de veículos? Não

7.1.6.7) Especificar o tipo de fluxo de veículos (passeio, carga, etc): Não se aplica

7.1.6.8) Há outros problemas relacionados à via atual? Não

7.1.6.9) Descrição de outros problemas de segurança na via atual? Não se aplica

7.1.6.10) Impactos do empreendimento sobre esta residência: A única residência da família será desapropriada

QUESTIONÁRIO SOCIOECONÔMICO	Código da Propriedade (conforme Projeto de Desapropriação) 126

7.1.6.11) Observações complementares: Nenhuma observação sobre esta moradia

7.1.7) Foto:

Fonte: José Renato Teixeira da Silva/2020

8) DADOS DO CADASTRADOR

Nome Completo: José Renato Teixeira da Silva Data Cadastramento: 03/05/2020

QUESTIONÁRIO SOCIOECONÔMICO	Código da Propriedade (conforme Projeto de Desapropriação) 127

I - Características da propriedade

1) EMPREENDIMENTO

Implantação de rodovia - PR-160 - Imbaú/Reserva

2) INFORMAÇÕES DA PROPRIEDADE

Nome do proprietário	Comunidade/Localidade	Município/UF
Proprietário não identificado	Trevo de Imbaú	Imbaú /PR

Endereço completo: Trevo de Imbaú

Imóvel	Área (hectares)	Matrícula/UF	Situação documental
Urbano	0,06	Não informado	Não informado

3) IDENTIFICAÇÂO DO ENTREVISTADO

Nome	Telefone
[redacted]	Não informado

Endereço completo	Município/UF
Rua José Florz	Imbaú/PR

Qual a categoria do entrevistado	Categoria de não proprietário	Qual o vínculo do entrvistado com o imóvel
Proprietário	Não se aplica	Residencial

4) USOS DA PROPRIEDADE

4.1) Quais são os principais usos da propriedade

Residencial

4.2) Levantamento de dados dos usos da propriedade

Atividade de Uso	Nº de Animais	Produtividade Estimada	Destino da Produção	Renda média bruta
Não se aplica	Não se aplica	Não se aplica	Não se aplica	Não se aplica
Não se aplica	Não se aplica	Não se aplica	Não se aplica	Não se aplica
Gado Bovino	Não se aplica	Não se aplica	Não se aplica	Não se aplica
Gado Leiteiro	Não se aplica	Não se aplica	Não se aplica	Não se aplica
Caprinos	Não se aplica	Não se aplica	Não se aplica	Não se aplica
Ovinos	Não se aplica	Não se aplica	Não se aplica	Não se aplica
Suínos	Não se aplica	Não se aplica	Não se aplica	Não se aplica
Aves	Não se aplica	Não se aplica	Não se aplica	Não se aplica
Leite	Não se aplica	Não se aplica	Não se aplica	Não se aplica
Queijo	Não se aplica	Não se aplica	Não se aplica	Não se aplica
Ovos	Não se aplica	Não se aplica	Não se aplica	Não se aplica
Mel	Não se aplica	Não se aplica	Não se aplica	Não se aplica

4.3) O proprietário faz uso de agrotóxico? Não

4.3.1) Quais? Não se aplica

4.3.2) Qual a destinação das embalagens? Não se aplica

QUESTIONÁRIO SOCIOECONÔMICO	Código da Propriedade (conforme Projeto de Desapropriação) 127

I - Características da propriedade

4.4) O proprietário desenvolve atividade econômica apenas nesta propriedade? Sim

4.5) Se não, especificar (se próprio, de terceiros, atividade desenvolvida, qual o tamanho da área utilizada, qual a renda obtida, quanto paga pela uso da área): Não se aplica

4.6) Possibilidade da remoção/relocação em imóvel próprio ou cedido: Não

4.7) Na propriedade existem benfeitorias não reprodutivas (casas, galpões, estufas, garagens, entre outros): Sim

4.7.1) Quais tipos? Casa

4.7.2) Quais? Não se aplica

4.7.3) As benfeitorias não reprodutivas encontram-se: Não se enquadra em nenhuma situação de risco

5) Observações sobre a propriedade e a produção:

A faixa de domínio atingirá toda a propriedade. A faixa não edificante deverá atingir toda a propriedade. Atingirá a residência inteira/Lote inteiro. Família mora no local e deverá ser remanejada

6) NÚMERO DE CASAS NA PROPRIEDADE

6.1) Tem casa na propriedade? Sim

6.2) Quantas casas permanentemente ocupadas existem na propriedade? 1

6.3) Quantas casas ocasionalmente ocupadas existem na propriedade? 0

6.4) Quantas casas desocupadas existem na propriedade? 0

6.5) Total de casas na propriedade: 1

6.6) Número de casas cadastradas nesta propriedade: (apenas casas permanentemente ocupadas) 1

7) Foto:

Fonte: José Renato Teixeira da Silva/2020

QUESTIONÁRIO SOCIOECONÔMICO	Código da Propriedade (conforme Projeto de Desapropriação) 127

II - Características das moradias desta propriedade

7) HABITAÇÃO/MORADIA

7.1) Características da 1ª moradia (Ficha 127.1) da propriedade Proprietário não identificado (Ficha 127)

7.1.1) Aspectos físicos

7.1.1.1) Qual o tamanho da residência em m2? 70

7.1.1.2) Qual o material que predomina na construção das paredes externas? Mista

7.1.1.3) Qual o material da cobertura? Telhas de fibrocimento

7.1.1.4) Qual o material do piso: Concreto com Revestimento

7.1.1.5) Condição geral da moradia? Regular

7.1.2) Saneamento básico

7.1.2.1) Origem da fonte d'água para esta moradia: Sanepar

7.1.2.2) A água que abastece a residência está próxima a estrada atual? Não

7.1.2.3) Obs sobre a água que abastece a residência próxima a estrada atual: Nada consta

7.1.2.4) Tem banheiro interno? Sim

7.1.2.5) Esgoto encanado? Sim

7.1.2.6) Qual a destinação do esgoto? Rede de coleta e tratamento

7.1.2.7) Existe coleta de lixo? Sim

7.1.2.8) Qual a destinação do lixo? Coleta pública

7.1.3) Telefonia, Internet e mobilidade

7.1.3.1) Possui atendimento de serviço de telefonia? Sim

7.1.3.2) Condições do serviço de telefonia: Boa

7.1.3.3) Tem acesso a internet no local? Sim

7.1.3.4) Condições do serviço de Internet: Boa

7.1.3.5) Possui atendimento por transporte público? Sim

7.1.3.6) Condições do serviço de transporte público: Boa

7.1.3.7) Quais as formas de deslocamento mais utilizadas? A pé

7.1.4) Atendimento à saúde e assistência social

7.1.4.1)) Existe creches ou CMEIs próximos a moradia? Sim

7.1.4.2)) Para tratamento médico ou de urgência, a quais serviços de saúde recorre e onde? Imbaú

7.1.4.3) Existe unidade de Saúde próximo a moradia? Sim

7.1.4.4) Como considera a estrutura física da Unidade de saúde? Boa

7.1.4.5) Como considera os serviços prestados pela Unidade de Saúde? Boa

7.1.4.6) Qual a sua percepção geral sobre os equipamento públicos presentes no bairro/região? Boa

7.1.4.7) Moradores com problemas de saúde, deficiência ou invalidez nesta moradia? Não

7.1.4.8) Qual problema? Não se aplica

7.1.4.9) O responsável/arrimo de família ou algum membro está registrado no Cadastro Único (CadÚnico): Não

7.1.4.10) Beneficiário de programas públicos de auxílio? Não

7.1.4.11) Qual? Não se aplica

7.1.4.12) Qual o valor do programa de auxílio? Não se aplica

7.1.4.13) Recebe auxílio-doença? Não

7.1.4.14) Valor do auxílio-doença? Não se aplica

7.1.4.15) Recebe auxílio-doença desde quando? Não se aplica

7.1.4.16) Possui atendimento socioassistencial familiar (CRAS, CREAS, CAPS, etc)? Não

7.1.4.17) Qual o valor do atendimento socioassistencial familiar? Não se aplica

7.1.4.18) Qual a instituição do atendimento socioassistencial familiar? Não se aplica

7.1.4.19) Algum membro da família é portador de necessidades especiais ou doenças crônicas? Não

7.1.4.20) Portador de necessidades especiais ou doenças crônicas faz tratamento? RC48 (Portador de necessidades especiais ou doenças crônicas faz tratamento?) Não se aplica

7.1.4,21) Qual doença do membro da família portador de necessidades especiais ou doenças crônicas? Não se aplica

7.1.4.22) Qual o nome do membro da família portador de necessidades especiais ou doenças crônicas? Não se aplica

7.1.5) Identificação do informante para esta moradia

7.1.5.1) Nome do informante: Proprietário

7.1.5.2) Em relação à esta moradia este informante é: Proprietário

7.1.5.3) Idade deste informante: 83

7.1.5.4) Sexo: Masculino

7.1.5.5) Vínculo empregatício: Aposentado

7.1.5.6) Renda somada de todos os que moram na família: 2 SM

7.1.5.7) Condição da moradia: Própria

7.1.5.8) Há quanto tempo vive neste local? 2

7.1.5.9) Onde vivia antes de vir morar aqui? Mesmo bairro

7.1.5.10) Local de nascimento: Reserva

7.1.6) Percepção deste informante

7.1.6.1) Qual a sua percepção em relação à via atual? Nenhuma observação

7.1.6.2) Há problemas de manutenção na via atual? Sim

7.1.6.3) Descrever problemas de manutenção na via atual? Necessidade de eliminar a poeira

7.1.6.4) Há problemas de segurança na via atual? Não

7.1.6.5) Descrição dos problemas de segurança na via atual? Não se aplica

7.1.6.6) Há elevado fluxo de veículos? Sim

7.1.6.7) Especificar o tipo de fluxo de veículos (passeio, carga, etc): Principalmente caminhões que transportam madeira

7.1.6.8) Há outros problemas relacionados à via atual? Não

7.1.6.9) Descrição de outros problemas de segurança na via atual? Não se aplica

7.1.6.10) Impactos do empreendimento sobre esta residência: A única residência da família será desapropriada

QUESTIONÁRIO SOCIOECONÔMICO	Código da Propriedade (conforme Projeto de Desapropriação) 127

7.1.6.11) Observações complementares: Nenhuma observação sobre esta moradia

7.1.7) Foto:

Fonte: José Renato Teixeira da Silva/2020

8) DADOS DO CADASTRADOR

Nome Completo: José Renato Teixeira da Silva Data Cadastramento: 03/05/2020

QUESTIONÁRIO SOCIOECONÔMICO	Código da Propriedade (conforme Projeto de Desapropriação) 128

I - Características da propriedade

1) EMPREENDIMENTO

Implantação de rodovia - PR-160 - Imbaú/Reserva

2) INFORMAÇÕES DA PROPRIEDADE

Nome do proprietário	Comunidade/Localidade	Município/UF
[redacted]	Centro	Imbaú/PR

Endereço completo

Rua Beco Ivo Jangada

Imóvel	Área (hectares)	Matrícula/UF	Situação documental
Urbano	0,06	Não informado	Escritura registrada

3) IDENTIFICAÇÂO DO ENTREVISTADO

Nome	Telefone
[redacted]	[redacted]
Endereço completo	Município/UF
O mesmo	Imbaú/PR

Qual a categoria do entrevistado	Categoria de não proprietário	Qual o vínculo do entrvistado com o imóvel
Proprietário	Não se aplica	Residencial

4) USOS DA PROPRIEDADE

4.1) Quais são os principais usos da propriedade

Residencial

4.2) Levantamento de dados dos usos da propriedade

Atividade de Uso	Nº de Animais	Produtividade Estimada	Destino da Produção	Renda média bruta
Não se aplica	Não se aplica	Não se aplica	Não se aplica	Não se aplica
Não se aplica	Não se aplica	Não se aplica	Não se aplica	Não se aplica
Gado Bovino	Não se aplica	Não se aplica	Não se aplica	Não se aplica
Gado Leiteiro	Não se aplica	Não se aplica	Não se aplica	Não se aplica
Caprinos	Não se aplica	Não se aplica	Não se aplica	Não se aplica
Ovinos	Não se aplica	Não se aplica	Não se aplica	Não se aplica
Suínos	Não se aplica	Não se aplica	Não se aplica	Não se aplica
Aves	Não se aplica	Não se aplica	Não se aplica	Não se aplica
Leite	Não se aplica	Não se aplica	Não se aplica	Não se aplica
Queijo	Não se aplica	Não se aplica	Não se aplica	Não se aplica
Ovos	Não se aplica	Não se aplica	Não se aplica	Não se aplica
Mel	Não se aplica	Não se aplica	Não se aplica	Não se aplica

4.3) O proprietário faz uso de agrotóxico? Não

4.3.1) Quais? Não se aplica

4.3.2) Qual a destinação das embalagens? Não se aplica

QUESTIONÁRIO SOCIOECONÔMICO	Código da Propriedade (conforme Projeto de Desapropriação) 128

I - Características da propriedade

4.4) O proprietário desenvolve atividade econômica apenas nesta propriedade? Sim

4.5) Se não, especificar (se próprio, de terceiros, atividade desenvolvida, qual o tamanho da área utilizada, qual a renda obtida, quanto paga pela uso da área): Não se aplica

4.6) Possibilidade da remoção/relocação em imóvel próprio ou cedido: Sim

4.7) Na propriedade existem benfeitorias não reprodutivas (casas, galpões, estufas, garagens, entre outros): Sim

4.7.1) Quais tipos? Casa, garagem

4.7.2) Quais? Casa, garagem de caminhão

4.7.3) As benfeitorias não reprodutivas encontram-se: Não se enquadra em nenhuma situação de risco

5) Observações sobre a propriedade e a produção:

A faixa de domínio atingirá toda a propriedade. A faixa não edificante deverá atingir toda a propriedade. Atingirá a residência inteira/Lote inteiro . Família mora no local e deverá ser remanejada

6) NÚMERO DE CASAS NA PROPRIEDADE

6.1) Tem casa na propriedade? Sim

6.2) Quantas casas permanentemente ocupadas existem na propriedade? 1

6.3) Quantas casas ocasionalmente ocupadas existem na propriedade? 0

6.4) Quantas casas desocupadas existem na propriedade? 0

6.5) Total de casas na propriedade: 1

6.6) Número de casas cadastradas nesta propriedade: (apenas casas permanentemente ocupadas) 1

7) Foto:

Fonte: Carolina Iarosz/2020

QUESTIONÁRIO SOCIOECONÔMICO	Código da Propriedade (conforme Projeto de Desapropriação) 128

II - Características das moradias desta propriedade

7) HABITAÇÃO/MORADIA

7.1) Características da 1ª moradia (Ficha 128.1) da propriedade [redacted] (Ficha 128)

7.1.1) Aspectos físicos

7.1.1.1) Qual o tamanho da residência em m2? 115

7.1.1.2) Qual o material que predomina na construção das paredes externas? Alvenaria e Concreto

7.1.1.3) Qual o material da cobertura? Telhas de barro

7.1.1.4) Qual o material do piso: Concreto com Revestimento

7.1.1.5) Condição geral da moradia? Ótima

7.1.2) Saneamento básico

7.1.2.1) Origem da fonte d'água para esta moradia: Sanepar

7.1.2.2) A água que abastece a residência está próxima a estrada atual? Não

7.1.2.3) Obs sobre a água que abastece a residência próxima a estrada atual: Nada consta

7.1.2.4) Tem banheiro interno? Sim

7.1.2.5) Esgoto encanado? Sim

7.1.2.6) Qual a destinação do esgoto? Rede de coleta e tratamento

7.1.2.7) Existe coleta de lixo? Sim

7.1.2.8) Qual a destinação do lixo? Coleta pública

7.1.3) Telefonia, Internet e mobilidade

7.1.3.1) Possui atendimento de serviço de telefonia? Sim

7.1.3.2) Condições do serviço de telefonia: Boa

7.1.3.3) Tem acesso a internet no local? Sim

7.1.3.4) Condições do serviço de Internet: Boa

7.1.3.5) Possui atendimento por transporte público? Sim

7.1.3.6) Condições do serviço de transporte público: Boa

7.1.3.7) Quais as formas de deslocamento mais utilizadas? Veiculo próprio

7.1.4) Atendimento à saúde e assistência social

7.1.4.1)) Existe creches ou CMEIs próximos a moradia? Sim

7.1.4.2)) Para tratamento médico ou de urgência, a quais serviços de saúde recorre e onde? Telêmaco Borba

7.1.4.3) Existe unidade de Saúde próximo a moradia? Sim

7.1.4.4) Como considera a estrutura física da Unidade de saúde? Boa

7.1.4.5) Como considera os serviços prestados pela Unidade de Saúde? Boa

7.1.4.6) Qual a sua percepção geral sobre os equipamento públicos presentes no bairro/região? Bom de morar, segurança

7.1.4.7) Moradores com problemas de saúde, deficiência ou invalidez nesta moradia? Não

7.1.4.8) Qual problema? Não se aplica

7.1.4.9) O responsável/arrimo de família ou algum membro está registrado no Cadastro Único (CadÚnico): Não

7.1.4.10) Beneficiário de programas públicos de auxílio? Não

7.1.4.11) Qual? Não se aplica

7.1.4.12) Qual o valor do programa de auxílio? Não se aplica

7.1.4.13) Recebe auxílio-doença? Não

7.1.4.14) Valor do auxílio-doença? Não se aplica

7.1.4.15) Recebe auxílio-doença desde quando? Não se aplica

7.1.4.16) Possui atendimento socioassistencial familiar (CRAS, CREAS, CAPS, etc)? Não

7.1.4.17) Qual o valor do atendimento socioassistencial familiar? Não se aplica

7.1.4.18) Qual a instituição do atendimento socioassistencial familiar? Não se aplica

7.1.4.19) Algum membro da família é portador de necessidades especiais ou doenças crônicas? Não

7.1.4.20) Portador de necessidades especiais ou doenças crônicas faz tratamento? RC48 (Portador de necessidades especiais ou doenças crônicas faz tratamento?) Não se aplica

7.1.4,21) Qual doença do membro da família portador de necessidades especiais ou doenças crônicas? Não se aplica

7.1.4.22) Qual o nome do membro da família portador de necessidades especiais ou doenças crônicas? Não se aplica

7.1.5) Identificação do informante para esta moradia

7.1.5.1) Nome do informante [redacted]

7.1.5.2) Em relação à esta moradia este informante é: Proprietário

7.1.5.3) Idade deste informante: 46

7.1.5.4) Sexo: Masculino

7.1.5.5) Vínculo empregatício: Autonômo

7.1.5.6) Renda somada de todos os que moram na família: 4 SM

7.1.5.7) Condição da moradia: Própria

7.1.5.8) Há quanto tempo vive neste local? 14

7.1.5.9) Onde vivia antes de vir morar aqui? Imbaú

7.1.5.10) Local de nascimento: Ortigueira

7.1.6) Percepção deste informante

7.1.6.1) Qual a sua percepção em relação à via atual? Boas cond circulacao

7.1.6.2) Há problemas de manutenção na via atual? Não

7.1.6.3) Descrever problemas de manutenção na via atual? Não se aplica

7.1.6.4) Há problemas de segurança na via atual? Não

7.1.6.5) Descrição dos problemas de segurança na via atual? Não se aplica

7.1.6.6) Há elevado fluxo de veículos? Sim

7.1.6.7) Especificar o tipo de fluxo de veículos (passeio, carga, etc): Carro, caminhões

7.1.6.8) Há outros problemas relacionados à via atual? Não

7.1.6.9) Descrição de outros problemas de segurança na via atual? Não se aplica

7.1.6.10) Impactos do empreendimento sobre esta residência: Não se aplica

QUESTIONÁRIO SOCIOECONÔMICO	Código da Propriedade (conforme Projeto de Desapropriação) 128

7.1.6.11) Observações complementares: Nenhuma observação sobre esta moradia

7.1.7) Foto:

Fonte: Carolina Iarosz/2020

8) DADOS DO CADASTRADOR

Nome Completo: Carolina Iarosz Data Cadastramento: 03/05/2020

QUESTIONÁRIO SOCIOECONÔMICO	Código da Propriedade (conforme Projeto de Desapropriação) 129

I - Características da propriedade

1) EMPREENDIMENTO

Implantação de rodovia - PR-160 - Imbaú/Reserva

2) INFORMAÇÕES DA PROPRIEDADE

Nome do proprietário	Comunidade/Localidade	Município/UF
[redacted]	Trevo Imbaú	Imbaú/PR

Endereço completo

Beco Ivo Jangada

Imóvel	Área (hectares)	Matrícula/UF	Situação documental
Urbano	0,03	Não informado	Escritura registrada

3) IDENTIFICAÇÂO DO ENTREVISTADO

Nome	Telefone
[redacted]	[redacted]

Endereço completo	Município/UF
Mesmo	Imbaú/PR

Qual a categoria do entrevistado	Categoria de não proprietário	Qual o vínculo do entrvistado com o imóvel
Proprietário	Não se aplica	Residencial

4) USOS DA PROPRIEDADE

4.1) Quais são os principais usos da propriedade

Residencial

4.2) Levantamento de dados dos usos da propriedade

Atividade de Uso	Nº de Animais	Produtividade Estimada	Destino da Produção	Renda média bruta
Não se aplica	Não se aplica	Não se aplica	Não se aplica	Não se aplica
Não se aplica	Não se aplica	Não se aplica	Não se aplica	Não se aplica
Gado Bovino	Não se aplica	Não se aplica	Não se aplica	Não se aplica
Gado Leiteiro	Não se aplica	Não se aplica	Não se aplica	Não se aplica
Caprinos	Não se aplica	Não se aplica	Não se aplica	Não se aplica
Ovinos	Não se aplica	Não se aplica	Não se aplica	Não se aplica
Suínos	Não se aplica	Não se aplica	Não se aplica	Não se aplica
Aves	Não se aplica	Não se aplica	Não se aplica	Não se aplica
Leite	Não se aplica	Não se aplica	Não se aplica	Não se aplica
Queijo	Não se aplica	Não se aplica	Não se aplica	Não se aplica
Ovos	Não se aplica	Não se aplica	Não se aplica	Não se aplica
Mel	Não se aplica	Não se aplica	Não se aplica	Não se aplica

4.3) O proprietário faz uso de agrotóxico? Não

4.3.1) Quais? Não se aplica

4.3.2) Qual a destinação das embalagens? Não se aplica

QUESTIONÁRIO SOCIOECONÔMICO	Código da Propriedade (conforme Projeto de Desapropriação) 129

I - Características da propriedade

4.4) O proprietário desenvolve atividade econômica apenas nesta propriedade? Não

4.5) Se não, especificar (se próprio, de terceiros, atividade desenvolvida, qual o tamanho da área utilizada, qual a renda obtida, quanto paga pela uso da área): Planta tomate em outra propriedade.

4.6) Possibilidade da remoção/relocação em imóvel próprio ou cedido: Não

4.7) Na propriedade existem benfeitorias não reprodutivas (casas, galpões, estufas, garagens, entre outros): Sim

4.7.1) Quais tipos? Casa

4.7.2) Quais? Não se aplica

4.7.3) As benfeitorias não reprodutivas encontram-se: Não se enquadra em nenhuma situação de risco

5) Observações sobre a propriedade e a produção:

A faixa de domínio atingirá toda a propriedade. A faixa não edificante deverá atingir toda a propriedade. Atingirá a residência inteira/Lote inteiro. Família mora no local e deverá ser remanejada

6) NÚMERO DE CASAS NA PROPRIEDADE

6.1) Tem casa na propriedade? Sim

6.2) Quantas casas permanentemente ocupadas existem na propriedade? 0

6.3) Quantas casas ocasionalmente ocupadas existem na propriedade? 0

6.4) Quantas casas desocupadas existem na propriedade? 1

6.5) Total de casas na propriedade: 1

6.6) Número de casas cadastradas nesta propriedade: (apenas casas permanentemente ocupadas) 1

7) Foto:

Fonte: José Renato Teixeira da Silva/2020

QUESTIONÁRIO SOCIOECONÔMICO	Código da Propriedade (conforme Projeto de Desapropriação) 129

II - Características das moradias desta propriedade

7) HABITAÇÃO/MORADIA

7.1) Características da 1ª moradia (Ficha 129.1) da propriedade [redacted] (Ficha 129)

7.1.1) Aspectos físicos

7.1.1.1) Qual o tamanho da residência em m2? 70

7.1.1.2) Qual o material que predomina na construção das paredes externas? Alvenaria e Concreto

7.1.1.3) Qual o material da cobertura? Telhas de fibrocimento

7.1.1.4) Qual o material do piso: Concreto com Revestimento

7.1.1.5) Condição geral da moradia? Regular

7.1.2) Saneamento básico

7.1.2.1) Origem da fonte d'água para esta moradia: Sanepar

7.1.2.2) A água que abastece a residência está próxima a estrada atual? Não

7.1.2.3) Obs sobre a água que abastece a residência próxima a estrada atual: Nada consta

7.1.2.4) Tem banheiro interno? Sim

7.1.2.5) Esgoto encanado? Sim

7.1.2.6) Qual a destinação do esgoto? Rede De Coleta E Tratamento

7.1.2.7) Existe coleta de lixo? Sim

7.1.2.8) Qual a destinação do lixo? Coleta pública

7.1.3) Telefonia, Internet e mobilidade

7.1.3.1) Possui atendimento de serviço de telefonia? Sim

7.1.3.2) Condições do serviço de telefonia: Boa

7.1.3.3) Tem acesso a internet no local? Sim

7.1.3.4) Condições do serviço de Internet: Boa

7.1.3.5) Possui atendimento por transporte público? Sim

7.1.3.6) Condições do serviço de transporte público: Boa

7.1.3.7) Quais as formas de deslocamento mais utilizadas? Veiculo próprio

7.1.4) Atendimento à saúde e assistência social

7.1.4.1)) Existe creches ou CMEIs próximos a moradia? Sim

7.1.4.2)) Para tratamento médico ou de urgência, a quais serviços de saúde recorre e onde? Imbaú

7.1.4.3) Existe unidade de Saúde próximo a moradia? Sim

7.1.4.4) Como considera a estrutura física da Unidade de saúde? Boa

7.1.4.5) Como considera os serviços prestados pela Unidade de Saúde? Boa

7.1.4.6) Qual a sua percepção geral sobre os equipamento públicos presentes no bairro/região? Boa

7.1.4.7) Moradores com problemas de saúde, deficiência ou invalidez nesta moradia? Não

7.1.4.8) Qual problema? Não se aplica

7.1.4.9) O responsável/arrimo de família ou algum membro está registrado no Cadastro Único (CadÚnico): Não

7.1.4.10) Beneficiário de programas públicos de auxílio? Não

7.1.4.11) Qual? Não se aplica

7.1.4.12) Qual o valor do programa de auxílio? Não se aplica

7.1.4.13) Recebe auxílio-doença? Não

7.1.4.14) Valor do auxílio-doença? Não se aplica

7.1.4.15) Recebe auxílio-doença desde quando? Não se aplica

7.1.4.16) Possui atendimento socioassistencial familiar (CRAS, CREAS, CAPS, etc)? Não

7.1.4.17) Qual o valor do atendimento socioassistencial familiar? Não se aplica

7.1.4.18) Qual a instituição do atendimento socioassistencial familiar? Não se aplica

7.1.4.19) Algum membro da família é portador de necessidades especiais ou doenças crônicas? Não

7.1.4.20) Portador de necessidades especiais ou doenças crônicas faz tratamento? RC48 (Portador de necessidades especiais ou doenças crônicas faz tratamento?) Não se aplica

7.1.4,21) Qual doença do membro da família portador de necessidades especiais ou doenças crônicas? Não se aplica

7.1.4.22) Qual o nome do membro da família portador de necessidades especiais ou doenças crônicas? Não se aplica

7.1.5) Identificação do informante para esta moradia

7.1.5.1) Nome do informante [redacted]

7.1.5.2) Em relação à esta moradia este informante é: Vizinho

7.1.5.3) Idade deste informante: Não informado

7.1.5.4) Sexo: Masculino

7.1.5.5) Vínculo empregatício: Não informado

7.1.5.6) Renda somada de todos os que moram na família: Não sabe

7.1.5.7) Condição da moradia: Própria

7.1.5.8) Há quanto tempo vive neste local? Não informado

7.1.5.9) Onde vivia antes de vir morar aqui? Não informado

7.1.5.10) Local de nascimento: Não informado

7.1.6) Percepção deste informante

7.1.6.1) Qual a sua percepção em relação à via atual? Nenhuma observação

7.1.6.2) Há problemas de manutenção na via atual? Sim

7.1.6.3) Descrever problemas de manutenção na via atual? Necessidade de eliminar a poeira

7.1.6.4) Há problemas de segurança na via atual? Não

7.1.6.5) Descrição dos problemas de segurança na via atual? Não se aplica

7.1.6.6) Há elevado fluxo de veículos? Sim

7.1.6.7) Especificar o tipo de fluxo de veículos (passeio, carga, etc): Principalmente caminhões que transportam madeira

7.1.6.8) Há outros problemas relacionados à via atual? Não

7.1.6.9) Descrição de outros problemas de segurança na via atual? Não se aplica

7.1.6.10) Impactos do empreendimento sobre esta residência: A residência secundária da família será desapropriada

QUESTIONÁRIO SOCIOECONÔMICO	Código da Propriedade (conforme Projeto de Desapropriação) 129

7.1.6.11) Observações complementares: Nenhuma observação sobre esta moradia

7.1.7) Foto:

Fonte: José Renato Teixeira da Silva/2020

8) DADOS DO CADASTRADOR

Nome Completo: José Renato Teixeira da Silva Data Cadastramento: 03/05/2020

QUESTIONÁRIO SOCIOECONÔMICO	Código da Propriedade (conforme Projeto de Desapropriação) 130

I - Características da propriedade

1) EMPREENDIMENTO

Implantação de rodovia - PR-160 - Imbaú/Reserva

2) INFORMAÇÕES DA PROPRIEDADE

Nome do proprietário	Comunidade/Localidade	Município/UF
Proprietário não identificado	Imbaú	Imbaú/PR

Endereço completo

Trevo de Imbaú

Imóvel	Área (hectares)	Matrícula/UF	Situação documental
Urbano	0,09	Não informado	Não informado

3) IDENTIFICAÇÂO DO ENTREVISTADO

Nome	Telefone
[redacted]	[redacted]
Endereço completo	Município/UF
Trevo de Imbaú	Reserva/PR

Qual a categoria do entrevistado	Categoria de não proprietário	Qual o vínculo do entrvistado com o imóvel
Proprietário	Não se aplica	Residência e comércio

4) USOS DA PROPRIEDADE

4.1) Quais são os principais usos da propriedade

Residência e comércio

4.2) Levantamento de dados dos usos da propriedade

Atividade de Uso	Nº de Animais	Produtividade Estimada	Destino da Produção	Renda média bruta
Não se aplica	Não se aplica	Não se aplica	Não se aplica	Não se aplica
Não se aplica	Não se aplica	Não se aplica	Não se aplica	Não se aplica
Gado Bovino	Não se aplica	Não se aplica	Não se aplica	Não se aplica
Gado Leiteiro	Não se aplica	Não se aplica	Não se aplica	Não se aplica
Caprinos	Não se aplica	Não se aplica	Não se aplica	Não se aplica
Ovinos	Não se aplica	Não se aplica	Não se aplica	Não se aplica
Suínos	Não se aplica	Não se aplica	Não se aplica	Não se aplica
Aves	Não se aplica	Não se aplica	Não se aplica	Não se aplica
Leite	Não se aplica	Não se aplica	Não se aplica	Não se aplica
Queijo	Não se aplica	Não se aplica	Não se aplica	Não se aplica
Ovos	Não se aplica	Não se aplica	Não se aplica	Não se aplica
Mel	Não se aplica	Não se aplica	Não se aplica	Não se aplica

4.3) O proprietário faz uso de agrotóxico? Não

4.3.1) Quais? Não se aplica

4.3.2) Qual a destinação das embalagens? Não se aplica

QUESTIONÁRIO SOCIOECONÔMICO	Código da Propriedade (conforme Projeto de Desapropriação) 130

I - Características da propriedade

4.4) O proprietário desenvolve atividade econômica apenas nesta propriedade? Sim

4.5) Se não, especificar (se próprio, de terceiros, atividade desenvolvida, qual o tamanho da área utilizada, qual a renda obtida, quanto paga pela uso da área): Não se aplica

4.6) Possibilidade da remoção/relocação em imóvel próprio ou cedido: Não

4.7) Na propriedade existem benfeitorias não reprodutivas (casas, galpões, estufas, garagens, entre outros): Sim

4.7.1) Quais tipos? Casa

4.7.2) Quais? Não se aplica

4.7.3) As benfeitorias não reprodutivas encontram-se: Não se enquadra em nenhuma situação de risco

5) Observações sobre a propriedade e a produção:

Nenhuma observação

6) NÚMERO DE CASAS NA PROPRIEDADE

6.1) Tem casa na propriedade? Sim

6.2) Quantas casas permanentemente ocupadas existem na propriedade? 1

6.3) Quantas casas ocasionalmente ocupadas existem na propriedade? 0

6.4) Quantas casas desocupadas existem na propriedade? 0

6.5) Total de casas na propriedade: 1

6.6) Número de casas cadastradas nesta propriedade: (apenas casas permanentemente ocupadas) 1

7) Foto:

Fonte: José Renato Teixeira da Silva/2020

QUESTIONÁRIO SOCIOECONÔMICO	Código da Propriedade (conforme Projeto de Desapropriação) 130

II - Características das moradias desta propriedade

7) HABITAÇÃO/MORADIA

7.1) Características da 1ª moradia (Ficha 130.1) da propriedade Proprietário não identificado (Ficha 130)

7.1.1) Aspectos físicos

7.1.1.1) Qual o tamanho da residência em m2? 171,5

7.1.1.2) Qual o material que predomina na construção das paredes externas? Mista

7.1.1.3) Qual o material da cobertura? Telhas de fibrocimento

7.1.1.4) Qual o material do piso: Concreto com Revestimento

7.1.1.5) Condição geral da moradia? Boa

7.1.2) Saneamento básico

7.1.2.1) Origem da fonte d'água para esta moradia: Sanepar

7.1.2.2) A água que abastece a residência está próxima a estrada atual? Não

7.1.2.3) Obs sobre a água que abastece a residência próxima a estrada atual: Nada consta

7.1.2.4) Tem banheiro interno? Sim

7.1.2.5) Esgoto encanado? Sim

7.1.2.6) Qual a destinação do esgoto? Rede de coleta e tratamento

7.1.2.7) Existe coleta de lixo? Sim

7.1.2.8) Qual a destinação do lixo? Coleta pública

7.1.3) Telefonia, Internet e mobilidade

7.1.3.1) Possui atendimento de serviço de telefonia? Sim

7.1.3.2) Condições do serviço de telefonia: Boa

7.1.3.3) Tem acesso a internet no local? Sim

7.1.3.4) Condições do serviço de Internet: Ótima

7.1.3.5) Possui atendimento por transporte público? Sim

7.1.3.6) Condições do serviço de transporte público: Boa

7.1.3.7) Quais as formas de deslocamento mais utilizadas? Veiculo próprio

7.1.4) Atendimento à saúde e assistência social

7.1.4.1)) Existe creches ou CMEIs próximos a moradia? Sim

7.1.4.2)) Para tratamento médico ou de urgência, a quais serviços de saúde recorre e onde? Cidade de Imbaú

7.1.4.3) Existe unidade de Saúde próximo a moradia? Não

7.1.4.4) Como considera a estrutura física da Unidade de saúde? Boa

7.1.4.5) Como considera os serviços prestados pela Unidade de Saúde? Boa

7.1.4.6) Qual a sua percepção geral sobre os equipamento públicos presentes no bairro/região? Boa

7.1.4.7) Moradores com problemas de saúde, deficiência ou invalidez nesta moradia? Sim

7.1.4.8) Qual problema? Hipertensão

7.1.4.9) O responsável/arrimo de família ou algum membro está registrado no Cadastro Único (CadÚnico): Não

7.1.4.10) Beneficiário de programas públicos de auxílio? Não

7.1.4.11) Qual? Não se aplica

7.1.4.12) Qual o valor do programa de auxílio? Não se aplica

7.1.4.13) Recebe auxílio-doença? Não

7.1.4.14) Valor do auxílio-doença? Não se aplica

7.1.4.15) Recebe auxílio-doença desde quando? Não se aplica

7.1.4.16) Possui atendimento socioassistencial familiar (CRAS, CREAS, CAPS, etc)? Não

7.1.4.17) Qual o valor do atendimento socioassistencial familiar? Não se aplica

7.1.4.18) Qual a instituição do atendimento socioassistencial familiar? Não se aplica

7.1.4.19) Algum membro da família é portador de necessidades especiais ou doenças crônicas? Sim

7.1.4.20) Portador de necessidades especiais ou doenças crônicas faz tratamento? RC48 (Portador de necessidades especiais ou doenças crônicas faz tratamento?) Hipertensão

7.1.4,21) Qual doença do membro da família portador de necessidades especiais ou doenças crônicas? Hipertensão

7.1.4.22) Qual o nome do membro da família portador de necessidades especiais ou doenças crônicas? Mesmo

7.1.5) Identificação do informante para esta moradia

7.1.5.1) Nome do informante: Proprietário

7.1.5.2) Em relação à esta moradia este informante é: Proprietário

7.1.5.3) Idade deste informante: 48

7.1.5.4) Sexo: Masculino

7.1.5.5) Vínculo empregatício: Funcionário público

7.1.5.6) Renda somada de todos os que moram na família: 1 SM

7.1.5.7) Condição da moradia: Própria

7.1.5.8) Há quanto tempo vive neste local? 42

7.1.5.9) Onde vivia antes de vir morar aqui? Mesmo bairro

7.1.5.10) Local de nascimento: Imbaú

7.1.6) Percepção deste informante

7.1.6.1) Qual a sua percepção em relação à via atual? Nenhuma observação

7.1.6.2) Há problemas de manutenção na via atual? Sim

7.1.6.3) Descrever problemas de manutenção na via atual? Falta redutor de velocidade , limpeza de canal era, problemas com bueiro no trevo

7.1.6.4) Há problemas de segurança na via atual? Não

7.1.6.5) Descrição dos problemas de segurança na via atual? Não se aplica

7.1.6.6) Há elevado fluxo de veículos? Sim

7.1.6.7) Especificar o tipo de fluxo de veículos (passeio, carga, etc): Madeira e container

7.1.6.8) Há outros problemas relacionados à via atual? Sim

7.1.6.9) Descrição de outros problemas de segurança na via atual? Madeira e container

QUESTIONÁRIO SOCIOECONÔMICO	Código da Propriedade (conforme Projeto de Desapropriação) 130

7.1.6.10) Impactos do empreendimento sobre esta residência: A única residência da família será desapropriada

7.1.6.11) Observações complementares: Nenhuma observação sobre esta moradia

7.1.7) Foto:

Fonte: José Renato Teixeira da Silva/2020

8) DADOS DO CADASTRADOR

Nome Completo: José Renato Teixeira da Silva Data Cadastramento: 03/05/2020

QUESTIONÁRIO SOCIOECONÔMICO	Código da Propriedade (conforme Projeto de Desapropriação) 131

I - Características da propriedade

1) EMPREENDIMENTO

Implantação de rodovia - PR-160 - Imbaú/Reserva

2) INFORMAÇÕES DA PROPRIEDADE

Nome do proprietário	Comunidade/Localidade	Município/UF
[redacted]	Rua da barragem	Imbaú/PR

Endereço completo: Trevo de Imbaú

Imóvel	Área (hectares)	Matrícula/UF	Situação documental
Urbano	1,09	Não informado	Escritura registrada

3) IDENTIFICAÇÂO DO ENTREVISTADO

Nome	Telefone
[redacted]	[redacted]

Endereço completo	Município/UF
Curitiba	Reserva/PR

Qual a categoria do entrevistado	Categoria de não proprietário	Qual o vínculo do entrvistado com o imóvel
proprietário	Não se aplica	Agricultura

4) USOS DA PROPRIEDADE

4.1) Quais são os principais usos da propriedade

Agricultura

4.2) Levantamento de dados dos usos da propriedade

Atividade de Uso	Nº de Animais	Produtividade Estimada	Destino da Produção	Renda média bruta
Não se aplica	Não se aplica	Não se aplica	Não se aplica	Não se aplica
Milho, feijão	Não se aplica	Não informado	Não informado	Não informado
Gado Bovino	Não se aplica	Não se aplica	Não se aplica	Não se aplica
Gado Leiteiro	Não se aplica	Não se aplica	Não se aplica	Não se aplica
Caprinos	Não se aplica	Não se aplica	Não se aplica	Não se aplica
Ovinos	Não se aplica	Não se aplica	Não se aplica	Não se aplica
Suínos	Não se aplica	Não se aplica	Não se aplica	Não se aplica
Aves	Não se aplica	Não se aplica	Não se aplica	Não se aplica
Leite	Não se aplica	Não se aplica	Não se aplica	Não se aplica
Queijo	Não se aplica	Não se aplica	Não se aplica	Não se aplica
Ovos	Não se aplica	Não se aplica	Não se aplica	Não se aplica
Mel	Não se aplica	Não se aplica	Não se aplica	Não se aplica

4.3) O proprietário faz uso de agrotóxico? Não

4.3.1) Quais? Não se aplica

4.3.2) Qual a destinação das embalagens? Não se aplica

QUESTIONÁRIO SOCIOECONÔMICO	Código da Propriedade (conforme Projeto de Desapropriação) 131

I - Características da propriedade

4.4) O proprietário desenvolve atividade econômica apenas nesta propriedade? Sim

4.5) Se não, especificar (se próprio, de terceiros, atividade desenvolvida, qual o tamanho da área utilizada, qual a renda obtida, quanto paga pela uso da área): Não se aplica

4.6) Possibilidade da remoção/relocação em imóvel próprio ou cedido: Não

4.7) Na propriedade existem benfeitorias não reprodutivas (casas, galpões, estufas, garagens, entre outros): Sim

4.7.1) Quais tipos? Casa, barracão

4.7.2) Quais? Não se aplica

4.7.3) As benfeitorias não reprodutivas encontram-se: Não se enquadra em nenhuma situação de risco

5) Observações sobre a propriedade e a produção:

Nenhuma observação

6) NÚMERO DE CASAS NA PROPRIEDADE

6.1) Tem casa na propriedade? Sim

6.2) Quantas casas permanentemente ocupadas existem na propriedade? 0

6.3) Quantas casas ocasionalmente ocupadas existem na propriedade? 1

6.4) Quantas casas desocupadas existem na propriedade? 0

6.5) Total de casas na propriedade: 1

6.6) Número de casas cadastradas nesta propriedade: (apenas casas permanentemente ocupadas) 1

7) Foto:

Fonte: Carolina Iarosz/2020

QUESTIONÁRIO SOCIOECONÔMICO	Código da Propriedade (conforme Projeto de Desapropriação) 131

II - Características das moradias desta propriedade

7) HABITAÇÃO/MORADIA

7.1) Características da 1ª moradia (Ficha 131.1) da propriedade [redacted] (Ficha 131)

7.1.1) Aspectos físicos

7.1.1.1) Qual o tamanho da residência em m2? 80

7.1.1.2) Qual o material que predomina na construção das paredes externas? Alvenaria e Concreto

7.1.1.3) Qual o material da cobertura? Telhas de fibrocimento

7.1.1.4) Qual o material do piso: Concreto com Revestimento

7.1.1.5) Condição geral da moradia? Boa

7.1.2) Saneamento básico

7.1.2.1) Origem da fonte d'água para esta moradia: Sanepar

7.1.2.2) A água que abastece a residência está próxima a estrada atual? Não

7.1.2.3) Obs sobre a água que abastece a residência próxima a estrada atual: Nada consta

7.1.2.4) Tem banheiro interno? Sim

7.1.2.5) Esgoto encanado? Não

7.1.2.6) Qual a destinação do esgoto? Fossa séptica

7.1.2.7) Existe coleta de lixo? Sim

7.1.2.8) Qual a destinação do lixo? Coleta pública

7.1.3) Telefonia, Internet e mobilidade

7.1.3.1) Possui atendimento de serviço de telefonia? Sim

7.1.3.2) Condições do serviço de telefonia: Boa

7.1.3.3) Tem acesso a internet no local? Sim

7.1.3.4) Condições do serviço de Internet: Boa

7.1.3.5) Possui atendimento por transporte público? Sim

7.1.3.6) Condições do serviço de transporte público: Boa

7.1.3.7) Quais as formas de deslocamento mais utilizadas? A pé

7.1.4) Atendimento à saúde e assistência social

7.1.4.1)) Existe creches ou CMEIs próximos a moradia? Sim

7.1.4.2)) Para tratamento médico ou de urgência, a quais serviços de saúde recorre e onde? Imbaú

7.1.4.3) Existe unidade de Saúde próximo a moradia? Sim

7.1.4.4) Como considera a estrutura física da Unidade de saúde? Boa

7.1.4.5) Como considera os serviços prestados pela Unidade de Saúde? Boa

7.1.4.6) Qual a sua percepção geral sobre os equipamento públicos presentes no bairro/região? Bom

7.1.4.7) Moradores com problemas de saúde, deficiência ou invalidez nesta moradia? Não

7.1.4.8) Qual problema? Não se aplica

7.1.4.9) O responsável/arrimo de família ou algum membro está registrado no Cadastro Único (CadÚnico): Não

7.1.4.10) Beneficiário de programas públicos de auxílio? Não

7.1.4.11) Qual? Não se aplica

7.1.4.12) Qual o valor do programa de auxílio? Não se aplica

7.1.4.13) Recebe auxílio-doença? Não

7.1.4.14) Valor do auxílio-doença? Não se aplica

7.1.4.15) Recebe auxílio-doença desde quando? Não se aplica

7.1.4.16) Possui atendimento socioassistencial familiar (CRAS, CREAS, CAPS, etc)? Não

7.1.4.17) Qual o valor do atendimento socioassistencial familiar? Não se aplica

7.1.4.18) Qual a instituição do atendimento socioassistencial familiar? Não se aplica

7.1.4.19) Algum membro da família é portador de necessidades especiais ou doenças crônicas? Não

7.1.4.20) Portador de necessidades especiais ou doenças crônicas faz tratamento? RC48 (Portador de necessidades especiais ou doenças crônicas faz tratamento?) Não se aplica

7.1.4,21) Qual doença do membro da família portador de necessidades especiais ou doenças crônicas? Não se aplica

7.1.4.22) Qual o nome do membro da família portador de necessidades especiais ou doenças crônicas? Não se aplica

7.1.5) Identificação do informante para esta moradia

7.1.5.1) Nome do informante: [redacted]

7.1.5.2) Em relação à esta moradia este informante é: Vizinho

7.1.5.3) Idade deste informante: Não informado

7.1.5.4) Sexo: Feminino

7.1.5.5) Vínculo empregatício: Não informado

7.1.5.6) Renda somada de todos os que moram na família: Não sabe

7.1.5.7) Condição da moradia: Própria

7.1.5.8) Há quanto tempo vive neste local? Não informado

7.1.5.9) Onde vivia antes de vir morar aqui? Não informado

7.1.5.10) Local de nascimento: Não informado

7.1.6) Percepção deste informante

7.1.6.1) Qual a sua percepção em relação à via atual? Nenhuma observação

7.1.6.2) Há problemas de manutenção na via atual? Sim

7.1.6.3) Descrever problemas de manutenção na via atual? Necessidade de eliminar a poeira

7.1.6.4) Há problemas de segurança na via atual? Não

7.1.6.5) Descrição dos problemas de segurança na via atual? Não se aplica

7.1.6.6) Há elevado fluxo de veículos? Sim

7.1.6.7) Especificar o tipo de fluxo de veículos (passeio, carga, etc): Principalmente caminhões que transportam madeira

7.1.6.8) Há outros problemas relacionados à via atual? Não

7.1.6.9) Descrição de outros problemas de segurança na via atual? Não se aplica

7.1.6.10) Impactos do empreendimento sobre esta residência: Não se aplica

QUESTIONÁRIO SOCIOECONÔMICO	Código da Propriedade (conforme Projeto de Desapropriação) 131

7.1.6.11) Observações complementares: Nenhuma observação sobre esta moradia

7.1.7) Foto:

Fonte: Carolina Iarosz/2020

8) DADOS DO CADASTRADOR

Nome Completo: Carolina Iarosz Data Cadastramento: 03/05/2020

QUESTIONÁRIO SOCIOECONÔMICO	Código da Propriedade (conforme Projeto de Desapropriação) 132

I - Características da propriedade

1) EMPREENDIMENTO

Implantação de rodovia - PR-160 - Imbaú/Reserva

2) INFORMAÇÕES DA PROPRIEDADE

Nome do proprietário	Comunidade/Localidade	Município/UF
[redacted]	José Lacerda	Reserva/PR

Endereço completo

Rua Rivadavia 51, José Lacerda sede distrital

Imóvel	Área (hectares)	Matrícula/UF	Situação documental
Rural	2,84	Não informado	Escritura registrada

3) IDENTIFICAÇÂO DO ENTREVISTADO

Nome	Telefone
[redacted]	[redacted]

Endereço completo	Município/UF
Rua Rivadavia 51, José Lacerda sede distrital	Reserva/PR

Qual a categoria do entrevistado	Categoria de não proprietário	Qual o vínculo do entrvistado com o imóvel
Proprietário	Não se aplica	Agropecuário e Centro de

4) USOS DA PROPRIEDADE

4.1) Quais são os principais usos da propriedade

Agropecuário e Centro de Treinamento para cavalos

4.2) Levantamento de dados dos usos da propriedade

Atividade de Uso	Nº de Animais	Produtividade Estimada	Destino da Produção	Renda média bruta
Milho	Não se aplica	15 mensais	Para o gado	Não informado
Laranja, mexerica,	Não se aplica	Não informado	Não informado	Não informado
Gado Bovino	15	15 mensais	Frigoríficos	Não informado
Gado Leiteiro	Não se aplica	Não se aplica	Não se aplica	Não se aplica
Caprinos	Não se aplica	Não se aplica	Não se aplica	Não se aplica
Ovinos	Não se aplica	Não se aplica	Não se aplica	Não se aplica
Suínos	Não se aplica	Não se aplica	Não se aplica	Não se aplica
Aves	30	Consumo e venda	Não informado	Não informado
Leite	Não se aplica	Não se aplica	Não se aplica	Não se aplica
Queijo	Não se aplica	Não se aplica	Não se aplica	Não se aplica
Ovos	Não se aplica	Não informado	Consumo doméstico	Não informado
Mel	Não se aplica	Não se aplica	Não se aplica	Não se aplica

4.3) O proprietário faz uso de agrotóxico? Não

4.3.1) Quais? Não se aplica

4.3.2) Qual a destinação das embalagens? Não se aplica

QUESTIONÁRIO SOCIOECONÔMICO	Código da Propriedade (conforme Projeto de Desapropriação) 132

I - Características da propriedade

4.4) O proprietário desenvolve atividade econômica apenas nesta propriedade? Não

4.5) Se não, especificar (se próprio, de terceiros, atividade desenvolvida, qual o tamanho da área utilizada, qual a renda obtida, quanto paga pela uso da área): Arrenda prol local

4.6) Possibilidade da remoção/relocação em imóvel próprio ou cedido: Não

4.7) Na propriedade existem benfeitorias não reprodutivas (casas, galpões, estufas, garagens, entre outros): Sim

4.7.1) Quais tipos? 2 casas, 2pista de Treinamento, 2 cocheiras dos cavalos

4.7.2) Quais? 50 metros dos barracões e passa no meio da pista

4.7.3) As benfeitorias não reprodutivas encontram-se: Às margens de córrego / rio em situação de risco

5) Observações sobre a propriedade e a produção:

Com gado 4 ou 5 mil por mês .

6) NÚMERO DE CASAS NA PROPRIEDADE

6.1) Tem casa na propriedade? Sim

6.2) Quantas casas permanentemente ocupadas existem na propriedade? 1

6.3) Quantas casas ocasionalmente ocupadas existem na propriedade? 1

6.4) Quantas casas desocupadas existem na propriedade? 0

6.5) Total de casas na propriedade: 2

6.6) Número de casas cadastradas nesta propriedade: (apenas casas permanentemente ocupadas) 1

7) Foto:

Fonte: José Renato Teixeira da Silva/2020

QUESTIONÁRIO SOCIOECONÔMICO	Código da Propriedade (conforme Projeto de Desapropriação) 132

II - Características das moradias desta propriedade

7) HABITAÇÃO/MORADIA

7.1) Características da 1ª moradia (Ficha 132.1) da propriedade [redacted] (Ficha 132)

7.1.1) Aspectos físicos

7.1.1.1) Qual o tamanho da residência em m2? 130

7.1.1.2) Qual o material que predomina na construção das paredes externas? Alvenaria Sem Reboco

7.1.1.3) Qual o material da cobertura? Telhas de barro

7.1.1.4) Qual o material do piso: Concreto com Revestimento

7.1.1.5) Condição geral da moradia? Ótima

7.1.2) Saneamento básico

7.1.2.1) Origem da fonte d'água para esta moradia: Sanepar

7.1.2.2) A água que abastece a residência está próxima a estrada atual? Não

7.1.2.3) Obs sobre a água que abastece a residência próxima a estrada atual: Nada consta

7.1.2.4) Tem banheiro interno? Sim

7.1.2.5) Esgoto encanado? Não

7.1.2.6) Qual a destinação do esgoto? Fossa negra

7.1.2.7) Existe coleta de lixo? Sim

7.1.2.8) Qual a destinação do lixo? Coleta pública

7.1.3) Telefonia, Internet e mobilidade

7.1.3.1) Possui atendimento de serviço de telefonia? Não

7.1.3.2) Condições do serviço de telefonia: Não se aplica

7.1.3.3) Tem acesso a internet no local? Não

7.1.3.4) Condições do serviço de Internet: Não se aplica

7.1.3.5) Possui atendimento por transporte público? Sim

7.1.3.6) Condições do serviço de transporte público: Boa

7.1.3.7) Quais as formas de deslocamento mais utilizadas? Veiculo próprio

7.1.4) Atendimento à saúde e assistência social

7.1.4.1)) Existe creches ou CMEIs próximos a moradia? Sim

7.1.4.2)) Para tratamento médico ou de urgência, a quais serviços de saúde recorre e onde? Reserva

7.1.4.3) Existe unidade de Saúde próximo a moradia? Sim

7.1.4.4) Como considera a estrutura física da Unidade de saúde? Boa

7.1.4.5) Como considera os serviços prestados pela Unidade de Saúde? Boa

7.1.4.6) Qual a sua percepção geral sobre os equipamento públicos presentes no bairro/região? Boa

7.1.4.7) Moradores com problemas de saúde, deficiência ou invalidez nesta moradia? Não

7.1.4.8) Qual problema? Não se aplica

7.1.4.9) O responsável/arrimo de família ou algum membro está registrado no Cadastro Único (CadÚnico): Não

7.1.4.10) Beneficiário de programas públicos de auxílio? Não

7.1.4.11) Qual? Não se aplica

7.1.4.12) Qual o valor do programa de auxílio? Não se aplica

7.1.4.13) Recebe auxílio-doença? Não

7.1.4.14) Valor do auxílio-doença? Não se aplica

7.1.4.15) Recebe auxílio-doença desde quando? Não se aplica

7.1.4.16) Possui atendimento socioassistencial familiar (CRAS, CREAS, CAPS, etc)? Não

7.1.4.17) Qual o valor do atendimento socioassistencial familiar? Não se aplica

7.1.4.18) Qual a instituição do atendimento socioassistencial familiar? Não se aplica

7.1.4.19) Algum membro da família é portador de necessidades especiais ou doenças crônicas? Não

7.1.4.20) Portador de necessidades especiais ou doenças crônicas faz tratamento? RC48 (Portador de necessidades especiais ou doenças crônicas faz tratamento?) Não se aplica

7.1.4,21) Qual doença do membro da família portador de necessidades especiais ou doenças crônicas? Não se aplica

7.1.4.22) Qual o nome do membro da família portador de necessidades especiais ou doenças crônicas? Não se aplica

7.1.5) Identificação do informante para esta moradia

7.1.5.1) Nome do informante: Proprietário

7.1.5.2) Em relação à esta moradia este informante é: Proprietário

7.1.5.3) Idade deste informante: 38

7.1.5.4) Sexo: Masculino

7.1.5.5) Vínculo empregatício: Funcionário público

7.1.5.6) Renda somada de todos os que moram na família: 4 SM

7.1.5.7) Condição da moradia: Própria

7.1.5.8) Há quanto tempo vive neste local? 38

7.1.5.9) Onde vivia antes de vir morar aqui? Não informado

7.1.5.10) Local de nascimento: Reserva

7.1.6) Percepção deste informante

7.1.6.1) Qual a sua percepção em relação à via atual? Acha ruim porque vai passar perto das estruturas de Treinamento. O morador disse que vai precisar isolar a parte de baixo do sítio. Acha melhor que a estrada passe mais para baixo na terra da klabin

7.1.6.2) Há problemas de manutenção na via atual? Não

7.1.6.3) Descrever problemas de manutenção na via atual? Não se aplica

7.1.6.4) Há problemas de segurança na via atual? Não

7.1.6.5) Descrição dos problemas de segurança na via atual? Não se aplica

7.1.6.6) Há elevado fluxo de veículos? Não

7.1.6.7) Especificar o tipo de fluxo de veículos (passeio, carga, etc): Não se aplica

7.1.6.8) Há outros problemas relacionados à via atual? Não

7.1.6.9) Descrição de outros problemas de segurança na via atual? Não se aplica

QUESTIONÁRIO SOCIOECONÔMICO	Código da Propriedade (conforme Projeto de Desapropriação) 132

7.1.6.10) Impactos do empreendimento sobre esta residência: Não se aplica

7.1.6.11) Observações complementares: Nenhuma observação sobre esta moradia

7.1.7) Foto:

Fonte: José Renato Teixeira da Silva/2020

8) DADOS DO CADASTRADOR

Nome Completo: José Renato Teixeira da Silva Data Cadastramento: 30/04/2020

QUESTIONÁRIO SOCIOECONÔMICO	Código da Propriedade (conforme Projeto de Desapropriação) 133

I - Características da propriedade

1) EMPREENDIMENTO

Implantação de rodovia - PR-160 - Imbaú/Reserva

2) INFORMAÇÕES DA PROPRIEDADE

Nome do proprietário	Comunidade/Localidade	Município/UF
[redacted]	Imbaú	Imbaú/PR

Endereço completo: Imbaú

Imóvel	Área (hectares)	Matrícula/UF	Situação documental
Rural	22,55	Não informado	Não informado

3) IDENTIFICAÇÂO DO ENTREVISTADO

Nome	Telefone
[redacted]	Não informado
Endereço completo	**Município/UF**
[redacted]	Imbaú/PR

Qual a categoria do entrevistado	Categoria de não proprietário	Qual o vínculo do entrvistado com o imóvel
Proprietário	Não se aplica	Extração mineral

4) USOS DA PROPRIEDADE

4.1) Quais são os principais usos da propriedade

Extração mineral

4.2) Levantamento de dados dos usos da propriedade

Atividade de Uso	Nº de Animais	Produtividade Estimada	Destino da Produção	Renda média bruta
Não se aplica	Não se aplica	Não se aplica	Não se aplica	Não se aplica
Não se aplica	Não se aplica	Não se aplica	Não se aplica	Não se aplica
Gado Bovino	Não se aplica	Não se aplica	Não se aplica	Não se aplica
Gado Leiteiro	Não se aplica	Não se aplica	Não se aplica	Não se aplica
Caprinos	Não se aplica	Não se aplica	Não se aplica	Não se aplica
Ovinos	Não se aplica	Não se aplica	Não se aplica	Não se aplica
Suínos	Não se aplica	Não se aplica	Não se aplica	Não se aplica
Aves	Não se aplica	Não se aplica	Não se aplica	Não se aplica
Leite	Não se aplica	Não se aplica	Não se aplica	Não se aplica
Queijo	Não se aplica	Não se aplica	Não se aplica	Não se aplica
Ovos	Não se aplica	Não se aplica	Não se aplica	Não se aplica
Mel	Não se aplica	Não se aplica	Não se aplica	Não se aplica

4.3) O proprietário faz uso de agrotóxico? Não

4.3.1) Quais? Não se aplica

4.3.2) Qual a destinação das embalagens? Não se aplica

QUESTIONÁRIO SOCIOECONÔMICO	Código da Propriedade (conforme Projeto de Desapropriação) 133

I - Características da propriedade

4.4) O proprietário desenvolve atividade econômica apenas nesta propriedade? Sim

4.5) Se não, especificar (se próprio, de terceiros, atividade desenvolvida, qual o tamanho da área utilizada, qual a renda obtida, quanto paga pela uso da área): Não se aplica

4.6) Possibilidade da remoção/relocação em imóvel próprio ou cedido: Sim

4.7) Na propriedade existem benfeitorias não reprodutivas (casas, galpões, estufas, garagens, entre outros): Sim

4.7.1) Quais tipos? Escritório e galpões

4.7.2) Quais? Não se aplica

4.7.3) As benfeitorias não reprodutivas encontram-se: Não se enquadra em nenhuma situação de risco

5) Observações sobre a propriedade e a produção:

Nenhuma observação

6) NÚMERO DE CASAS NA PROPRIEDADE

6.1) Tem casa na propriedade? Não

6.2) Quantas casas permanentemente ocupadas existem na propriedade? 0

6.3) Quantas casas ocasionalmente ocupadas existem na propriedade? 0

6.4) Quantas casas desocupadas existem na propriedade? 0

6.5) Total de casas na propriedade: 0

6.6) Número de casas cadastradas nesta propriedade: (apenas casas permanentemente ocupadas) 0

7) Foto:

Fonte: José Renato Teixeira da Silva/2020

8) DADOS DO CADASTRADOR

Nome Completo: José Renato Teixeira da Silva Data Cadastramento: 03/05/2020

QUESTIONÁRIO SOCIOECONÔMICO	Código da Propriedade (conforme Projeto de Desapropriação) 134

I - Características da propriedade

1) EMPREENDIMENTO

Implantação de rodovia - PR-160 - Imbaú/Reserva

2) INFORMAÇÕES DA PROPRIEDADE

Nome do proprietário	Comunidade/Localidade	Município/UF
[redacted]	Bela Vista da Corrente	Imbaú /PR

Endereço completo

Rodovia PR-160, Bela Vista da Corrente

Imóvel	Área (hectares)	Matrícula/UF	Situação documental
Rural	4,92	Não informado	Não informado

3) IDENTIFICAÇÂO DO ENTREVISTADO

Nome	Telefone
[redacted]	Não informado

Endereço completo	Município/UF
Rodovia PR-160, Bela Vista da Corrente	Reserva/PR

Qual a categoria do entrevistado	Categoria de não proprietário	Qual o vínculo do entrvistado com o imóvel
proprietário	Não se aplica	Mata nativa

4) USOS DA PROPRIEDADE

4.1) Quais são os principais usos da propriedade

Mata nativa

4.2) Levantamento de dados dos usos da propriedade

Atividade de Uso	Nº de Animais	Produtividade Estimada	Destino da Produção	Renda média bruta
Não se aplica	Não se aplica	Não se aplica	Não se aplica	Não se aplica
Não se aplica	Não se aplica	Não se aplica	Não se aplica	Não se aplica
Gado Bovino	Não se aplica	Não se aplica	Não se aplica	Não se aplica
Gado Leiteiro	Não se aplica	Não se aplica	Não se aplica	Não se aplica
Caprinos	Não se aplica	Não se aplica	Não se aplica	Não se aplica
Ovinos	Não se aplica	Não se aplica	Não se aplica	Não se aplica
Suínos	Não se aplica	Não se aplica	Não se aplica	Não se aplica
Aves	Não se aplica	Não se aplica	Não se aplica	Não se aplica
Leite	Não se aplica	Não se aplica	Não se aplica	Não se aplica
Queijo	Não se aplica	Não se aplica	Não se aplica	Não se aplica
Ovos	Não se aplica	Não se aplica	Não se aplica	Não se aplica
Mel	Não se aplica	Não se aplica	Não se aplica	Não se aplica

4.3) O proprietário faz uso de agrotóxico? Não

4.3.1) Quais? Não se aplica

4.3.2) Qual a destinação das embalagens? Não se aplica

QUESTIONÁRIO SOCIOECONÔMICO	Código da Propriedade (conforme Projeto de Desapropriação) 134

I - Características da propriedade

4.4) O proprietário desenvolve atividade econômica apenas nesta propriedade? Não

4.5) Se não, especificar (se próprio, de terceiros, atividade desenvolvida, qual o tamanho da área utilizada, qual a renda obtida, quanto paga pela uso da área): É proprietário de outro lote de terras nas proximidades, aonde reside.

4.6) Possibilidade da remoção/relocação em imóvel próprio ou cedido: Não

4.7) Na propriedade existem benfeitorias não reprodutivas (casas, galpões, estufas, garagens, entre outros): Não

4.7.1) Quais tipos? Não se aplica

4.7.2) Quais? Não se aplica

4.7.3) As benfeitorias não reprodutivas encontram-se: Não se enquadra em nenhuma situação de risco

5) Observações sobre a propriedade e a produção:

Nenhuma observação

6) NÚMERO DE CASAS NA PROPRIEDADE

6.1) Tem casa na propriedade? Não

6.2) Quantas casas permanentemente ocupadas existem na propriedade? 0

6.3) Quantas casas ocasionalmente ocupadas existem na propriedade? 0

6.4) Quantas casas desocupadas existem na propriedade? 0

6.5) Total de casas na propriedade: 0

6.6) Número de casas cadastradas nesta propriedade: (apenas casas permanentemente ocupadas) 0

7) Foto:

Fonte: José Renato Teixeira da Silva/2020

8) DADOS DO CADASTRADOR

Nome Completo: José Renato Teixeira da Silva Data Cadastramento: 02/05/2020

QUESTIONÁRIO SOCIOECONÔMICO	Código da Propriedade (conforme Projeto de Desapropriação) 135

I - Características da propriedade

1) EMPREENDIMENTO

Implantação de rodovia - PR-160 - Imbaú/Reserva

2) INFORMAÇÕES DA PROPRIEDADE

Nome do proprietário	Comunidade/Localidade	Município/UF
[redacted]	Imbú	Reserva/PR

Endereço completo: Rodovia PR-160, Imbú

Imóvel	Área (hectares)	Matrícula/UF	Situação documental
Rural	0,22	Não informado	Não informado

3) IDENTIFICAÇÂO DO ENTREVISTADO

Nome	Telefone
[redacted]	[redacted]

Endereço completo	Município/UF
Rodovia PR-160, Imbú	Reserva/PR

Qual a categoria do entrevistado	Categoria de não proprietário	Qual o vínculo do entrvistado com o imóvel
Proprietário	Não se aplica	Mercearia Bons Amigos

4) USOS DA PROPRIEDADE

4.1) Quais são os principais usos da propriedade

Mercearia Bons Amigos

4.2) Levantamento de dados dos usos da propriedade

Atividade de Uso	Nº de Animais	Produtividade Estimada	Destino da Produção	Renda média bruta
Tomate	Não se aplica	Não informado	Doméstico	Não informado
Não se aplica	Não se aplica	Não se aplica	Não se aplica	Não se aplica
Gado Bovino	17	Não informado	Não informado	Não informado
Gado Leiteiro	Não se aplica	Não se aplica	Não se aplica	Não se aplica
Caprinos	Não se aplica	Não se aplica	Não se aplica	Não se aplica
Ovinos	Não se aplica	Não informado	Não se aplica	Não se aplica
Suínos	7	Não informado	Doméstico	Não informado
Aves	30	Não informado	Doméstico	Não informado
Leite	Não se aplica	Não se aplica	Não se aplica	Não se aplica
Queijo	Não se aplica	Não se aplica	Não se aplica	Não se aplica
Ovos	Não se aplica	Não informado	Consumo doméstico	Não informado
Mel	Não se aplica	Não se aplica	Não se aplica	Não se aplica

4.3) O proprietário faz uso de agrotóxico? Não

4.3.1) Quais? Não se aplica

4.3.2) Qual a destinação das embalagens? Não se aplica

QUESTIONÁRIO SOCIOECONÔMICO	Código da Propriedade (conforme Projeto de Desapropriação) 135

I - Características da propriedade

4.4) O proprietário desenvolve atividade econômica apenas nesta propriedade? Sim

4.5) Se não, especificar (se próprio, de terceiros, atividade desenvolvida, qual o tamanho da área utilizada, qual a renda obtida, quanto paga pela uso da área): Não se aplica

4.6) Possibilidade da remoção/relocação em imóvel próprio ou cedido: Não

4.7) Na propriedade existem benfeitorias não reprodutivas (casas, galpões, estufas, garagens, entre outros): Sim

4.7.1) Quais tipos? 2 casas e restaurante agregado a moradia

4.7.2) Quais? Casas e restaurante

4.7.3) As benfeitorias não reprodutivas encontram-se: Próximas de nascentes

5) Observações sobre a propriedade e a produção:

Nenhuma observação

6) NÚMERO DE CASAS NA PROPRIEDADE

6.1) Tem casa na propriedade? Sim

6.2) Quantas casas permanentemente ocupadas existem na propriedade? 3

6.3) Quantas casas ocasionalmente ocupadas existem na propriedade? 0

6.4) Quantas casas desocupadas existem na propriedade? 0

6.5) Total de casas na propriedade: 3

6.6) Número de casas cadastradas nesta propriedade: (apenas casas permanentemente ocupadas) 3

7) Foto:

Fonte: José Renato Teixeira da Silva/2020

QUESTIONÁRIO SOCIOECONÔMICO	Código da Propriedade (conforme Projeto de Desapropriação) 135

II - Características das moradias desta propriedade

7) HABITAÇÃO/MORADIA

7.1) Características da 1ª moradia (Ficha 135.1) da propriedade [redacted] (Ficha 135)

7.1.1) Aspectos físicos

7.1.1.1) Qual o tamanho da residência em m2? 200

7.1.1.2) Qual o material que predomina na construção das paredes externas? Alvenaria e Concreto

7.1.1.3) Qual o material da cobertura? Telhas de fibrocimento

7.1.1.4) Qual o material do piso: Concreto com Revestimento

7.1.1.5) Condição geral da moradia? Boa

7.1.2) Saneamento básico

7.1.2.1) Origem da fonte d'água para esta moradia: Rservatório comunitário

7.1.2.2) A água que abastece a residência está próxima a estrada atual? Sim

7.1.2.3) Obs sobre a água que abastece a residência próxima a estrada atual: Abastece tosa comunidade Imbu

7.1.2.4) Tem banheiro interno? Sim

7.1.2.5) Esgoto encanado? Não

7.1.2.6) Qual a destinação do esgoto? Fossa séptica

7.1.2.7) Existe coleta de lixo? Sim

7.1.2.8) Qual a destinação do lixo? Coleta pública

7.1.3) Telefonia, Internet e mobilidade

7.1.3.1) Possui atendimento de serviço de telefonia? Sim

7.1.3.2) Condições do serviço de telefonia: Boa

7.1.3.3) Tem acesso a internet no local? Sim

7.1.3.4) Condições do serviço de Internet: Boa

7.1.3.5) Possui atendimento por transporte público? Sim

7.1.3.6) Condições do serviço de transporte público: Boa

7.1.3.7) Quais as formas de deslocamento mais utilizadas? Veiculo próprio

7.1.4) Atendimento à saúde e assistência social

7.1.4.1)) Existe creches ou CMEIs próximos a moradia? Não

7.1.4.2)) Para tratamento médico ou de urgência, a quais serviços de saúde recorre e onde? Reserva

7.1.4.3) Existe unidade de Saúde próximo a moradia? Não

7.1.4.4) Como considera a estrutura física da Unidade de saúde?

7.1.4.5) Como considera os serviços prestados pela Unidade de Saúde?

7.1.4.6) Qual a sua percepção geral sobre os equipamento públicos presentes no bairro/região?

7.1.4.7) Moradores com problemas de saúde, deficiência ou invalidez nesta moradia? Sim

7.1.4.8) Qual problema? Bronquite crônica

7.1.4.9) O responsável/arrimo de família ou algum membro está registrado no Cadastro Único (CadÚnico): Não

7.1.4.10) Beneficiário de programas públicos de auxílio? Não

7.1.4.11) Qual? Não se aplica

7.1.4.12) Qual o valor do programa de auxílio? Não se aplica

7.1.4.13) Recebe auxílio-doença? Não

7.1.4.14) Valor do auxílio-doença? Não se aplica

7.1.4.15) Recebe auxílio-doença desde quando? Não se aplica

7.1.4.16) Possui atendimento socioassistencial familiar (CRAS, CREAS, CAPS, etc)? Não

7.1.4.17) Qual o valor do atendimento socioassistencial familiar? Não se aplica

7.1.4.18) Qual a instituição do atendimento socioassistencial familiar? Não se aplica

7.1.4.19) Algum membro da família é portador de necessidades especiais ou doenças crônicas? Sim

7.1.4.20) Portador de necessidades especiais ou doenças crônicas faz tratamento? RC48 (Portador de necessidades especiais ou doenças crônicas faz tratamento?) Sim

7.1.4,21) Qual doença do membro da família portador de necessidades especiais ou doenças crônicas? Bronquite crônica

7.1.4.22) Qual o nome do membro da família portador de necessidades especiais ou doenças crônicas? Castorina Ribas de Jesus

7.1.5) Identificação do informante para esta moradia

7.1.5.1) Nome do informante: Proprietário

7.1.5.2) Em relação à esta moradia este informante é: Proprietário

7.1.5.3) Idade deste informante: 66

7.1.5.4) Sexo: Masculino

7.1.5.5) Vínculo empregatício: Aposentado

7.1.5.6) Renda somada de todos os que moram na família: 2 SM

7.1.5.7) Condição da moradia: Própria

7.1.5.8) Há quanto tempo vive neste local? 20

7.1.5.9) Onde vivia antes de vir morar aqui? Imbu

7.1.5.10) Local de nascimento: Imbu

7.1.6) Percepção deste informante

7.1.6.1) Qual a sua percepção em relação à via atual? Boas cond circulacao Pouca ocor acid veic

7.1.6.2) Há problemas de manutenção na via atual? Não

7.1.6.3) Descrever problemas de manutenção na via atual? Não se aplica

7.1.6.4) Há problemas de segurança na via atual? Não

7.1.6.5) Descrição dos problemas de segurança na via atual? Não se aplica

7.1.6.6) Há elevado fluxo de veículos? Sim

7.1.6.7) Especificar o tipo de fluxo de veículos (passeio, carga, etc): Caminhões

7.1.6.8) Há outros problemas relacionados à via atual? Não

7.1.6.9) Descrição de outros problemas de segurança na via atual? Não se aplica

7.1.6.10) Impactos do empreendimento sobre esta residência: A única residência da família será desapropriada

QUESTIONÁRIO SOCIOECONÔMICO	Código da Propriedade (conforme Projeto de Desapropriação) 135

7.1.6.11) Observações complementares: Nenhuma observação sobre esta moradia

7.1.7) Foto:

QUESTIONÁRIO SOCIOECONÔMICO	Código da Propriedade (conforme Projeto de Desapropriação) 135

7.2) Características da 2ª moradia (Ficha 135.2) da propriedade [redacted] (Ficha 135)

7.2.1) Aspectos físicos

7.2.1.1) Qual o tamanho da residência em m2? 72

7.2.1.2) Qual o material que predomina na construção das paredes externas? Alvenaria e Concreto

7.2.1.3) Qual o material da cobertura? Telhas de fibrocimento

7.2.1.4) Qual o material do piso: Concreto com Revestimento

7.2.1.5) Condição geral da moradia? Boa

7.2.2) Saneamento básico

7.2.2.1) Origem da fonte d'água para esta moradia: Rservatório comunitário

7.2.2.2) A água que abastece a residência está próxima a estrada atual? Sim

7.2.2.3) Obs sobre a água que abastece a residência próxima a estrada atual: Nada consta

7.2.2.4) Tem banheiro interno? Sim

7.2.2.5) Esgoto encanado? Não

7.2.2.6) Qual a destinação do esgoto? Fossa séptica

7.2.2.7) Existe coleta de lixo? Sim

7.2.2.8) Qual a destinação do lixo? Coleta pública

7.2.3) Telefonia, Internet e mobilidade

7.2.3.1) Possui atendimento de serviço de telefonia? Sim

7.2.3.2) Condições do serviço de telefonia: Ótima

7.2.3.3) Tem acesso a internet no local? Sim

7.2.3.4) Condições do serviço de Internet: Boa

7.2.3.5) Possui atendimento por transporte público? Sim

7.2.3.6) Condições do serviço de transporte público: Boa

7.2.3.7) Quais as formas de deslocamento mais utilizadas? Veiculo próprio

7.2.4) Atendimento à saúde e assistência social

7.2.4.1)) Existe creches ou CMEIs próximos a moradia? Não

7.2.4.2)) Para tratamento médico ou de urgência, a quais serviços de saúde recorre e onde? Reserva

7.2.4.3) Existe unidade de Saúde próximo a moradia? Sim

7.2.4.4) Como considera a estrutura física da Unidade de saúde? Boa

7.2.4.5) Como considera os serviços prestados pela Unidade de Saúde? Boa

7.2.4.6) Qual a sua percepção geral sobre os equipamento públicos presentes no bairro/região?

7.2.4.7) Moradores com problemas de saúde, deficiência ou invalidez nesta moradia? Não

7.2.4.8) Qual problema? Não se aplica

7.2.4.9) O responsável/arrimo de família ou algum membro está registrado no Cadastro Único (CadÚnico): Não

7.2.4.10) Beneficiário de programas públicos de auxílio? Não

7.2.4.12) Qual o valor do programa de auxílio? Não se aplica

7.2.4.13) Recebe auxílio-doença? Não

7.2.4.14) Valor do auxílio-doença? Não se aplica

7.2.4.15) Recebe auxílio-doença desde quando? Não se aplica

7.2.4.16) Possui atendimento socioassistencial familiar (CRAS, CREAS, CAPS, etc)? Não

7.2.4.17) Qual o valor do atendimento socioassistencial familiar? Não se aplica

7.2.4.18) Qual a instituição do atendimento socioassistencial familiar? Não se aplica

7.2.4.19) Algum membro da família é portador de necessidades especiais ou doenças crônicas? Não

7.2.4.20) Portador de necessidades especiais ou doenças crônicas faz tratamento? RC48 (Portador de necessidades especiais ou doenças crônicas faz tratamento?) Não se aplica

7.2.4,21) Qual doença do membro da família portador de necessidades especiais ou doenças crônicas? Não se aplica

7.2.4.22) Qual o nome do membro da família portador de necessidades especiais ou doenças crônicas? Não se aplica

7.2.5) Identificação do informante para esta moradia

7.2.5.1) Nome do informante: Proprietário

7.2.5.2) Em relação à esta moradia este informante é: Proprietário

7.2.5.3) Idade deste informante: 66

7.2.5.4) Sexo: Masculino

7.2.5.5) Vínculo empregatício: Autonômo

7.2.5.6) Renda somada de todos os que moram na família: Sem rendimento

7.2.5.7) Condição da moradia: Própria

7.2.5.8) Há quanto tempo vive neste local? 20

7.2.5.9) Onde vivia antes de vir morar aqui? Imbu

7.2.5.10) Local de nascimento: Imbu

7.2.6) Percepção deste informante

7.2.6.1) Qual a sua percepção em relação à via atual? Boas cond circulacao Pouca ocor acid veic

7.2.6.2) Há problemas de manutenção na via atual? Não

7.2.6.3) Descrever problemas de manutenção na via atual? Não se aplica

7.2.6.4) Há problemas de segurança na via atual? Não

7.2.6.5) Descrição dos problemas de segurança na via atual? Não se aplica

7.2.6.6) Há elevado fluxo de veículos? Sim

7.2.6.7) Especificar o tipo de fluxo de veículos (passeio, carga, etc): Caminhões

7.2.6.8) Há outros problemas relacionados à via atual? Não

7.2.6.9) Descrição de outros problemas de segurança na via atual? Não se aplica

7.2.6.10) Impactos do empreendimento sobre esta residência: A única residência da família será desapropriada

7.2.6.11) Observações complementares: Nenhuma observação sobre esta moradia

7.2.7) Foto:

QUESTIONÁRIO SOCIOECONÔMICO	Código da Propriedade (conforme Projeto de Desapropriação) 135

Fonte: José Renato Teixeira da Silva/2020

QUESTIONÁRIO SOCIOECONÔMICO	Código da Propriedade (conforme Projeto de Desapropriação) 135

7.3) Características da 3ª moradia (Ficha 135.3) da propriedade [redacted] (Ficha 135)

7.3.1) Aspectos físicos

7.3.1.1) Qual o tamanho da residência em m2? 63

7.3.1.2) Qual o material que predomina na construção das paredes externas? Madeira

7.3.1.3) Qual o material da cobertura? Telhas de fibrocimento

7.3.1.4) Qual o material do piso: Concreto com Revestimento

7.3.1.5) Condição geral da moradia? Boa

7.3.2) Saneamento básico

7.3.2.1) Origem da fonte d'água para esta moradia: Rservatório comunitário

7.3.2.2) A água que abastece a residência está próxima a estrada atual? Sim

7.3.2.3) Obs sobre a água que abastece a residência próxima a estrada atual: Nada consta

7.3.2.4) Tem banheiro interno? Sim

7.3.2.5) Esgoto encanado? Não

7.3.2.6) Qual a destinação do esgoto? Fossa séptica

7.3.2.7) Existe coleta de lixo? Sim

7.3.2.8) Qual a destinação do lixo? Coleta pública

7.3.3) Telefonia, Internet e mobilidade

7.3.3.1) Possui atendimento de serviço de telefonia? Sim

7.3.3.2) Condições do serviço de telefonia: Boa

7.3.3.3) Tem acesso a internet no local? Sim

7.3.3.4) Condições do serviço de Internet: Boa

7.3.3.5) Possui atendimento por transporte público? Sim

7.3.3.6) Condições do serviço de transporte público: Boa

7.3.3.7) Quais as formas de deslocamento mais utilizadas? Veiculo próprio

7.3.4) Atendimento à saúde e assistência social

7.3.4.1)) Existe creches ou CMEIs próximos a moradia? Não

7.3.4.2)) Para tratamento médico ou de urgência, a quais serviços de saúde recorre e onde? Reserva

7.3.4.3) Existe unidade de Saúde próximo a moradia? Não

7.3.4.4) Como considera a estrutura física da Unidade de saúde?

7.3.4.5) Como considera os serviços prestados pela Unidade de Saúde?

7.3.4.6) Qual a sua percepção geral sobre os equipamento públicos presentes no bairro/região? Bom

7.3.4.7) Moradores com problemas de saúde, deficiência ou invalidez nesta moradia? Não

7.3.4.8) Qual problema? Não se aplica

7.3.4.9) O responsável/arrimo de família ou algum membro está registrado no Cadastro Único (CadÚnico): Não

7.3.4.10) Beneficiário de programas públicos de auxílio? Não

7.3.4.12) Qual o valor do programa de auxílio? Não se aplica

7.3.4.13) Recebe auxílio-doença? Não

7.3.4.14) Valor do auxílio-doença? Não se aplica

7.3.4.15) Recebe auxílio-doença desde quando? Não se aplica

7.3.4.16) Possui atendimento socioassistencial familiar (CRAS, CREAS, CAPS, etc)? Não

7.3.4.17) Qual o valor do atendimento socioassistencial familiar? Não se aplica

7.3.4.18) Qual a instituição do atendimento socioassistencial familiar? Não se aplica

7.3.4.19) Algum membro da família é portador de necessidades especiais ou doenças crônicas? Não

7.3.4.20) Portador de necessidades especiais ou doenças crônicas faz tratamento? RC48 (Portador de necessidades especiais ou doenças crônicas faz tratamento?) Não se aplica

7.3.4,21) Qual doença do membro da família portador de necessidades especiais ou doenças crônicas? Não se aplica

7.3.4.22) Qual o nome do membro da família portador de necessidades especiais ou doenças crônicas? Não se aplica

7.3.5) Identificação do informante para esta moradia

7.3.5.1) Nome do informante: Proprietário

7.3.5.2) Em relação à esta moradia este informante é: Inquilino

7.3.5.3) Idade deste informante: 66

7.3.5.4) Sexo: Masculino

7.3.5.5) Vínculo empregatício: Aposentado

7.3.5.6) Renda somada de todos os que moram na família: 1 SM

7.3.5.7) Condição da moradia: Alugada

7.3.5.8) Há quanto tempo vive neste local? 1

7.3.5.9) Onde vivia antes de vir morar aqui? Imbu

7.3.5.10) Local de nascimento: Imbu

7.3.6) Percepção deste informante

7.3.6.1) Qual a sua percepção em relação à via atual? Boas cond circulacao Pouca ocor acid veic

7.3.6.2) Há problemas de manutenção na via atual? Não

7.3.6.3) Descrever problemas de manutenção na via atual? Não se aplica

7.3.6.4) Há problemas de segurança na via atual? Não

7.3.6.5) Descrição dos problemas de segurança na via atual? Não se aplica

7.3.6.6) Há elevado fluxo de veículos? Sim

7.3.6.7) Especificar o tipo de fluxo de veículos (passeio, carga, etc): Caminhões

7.3.6.8) Há outros problemas relacionados à via atual? Não

7.3.6.9) Descrição de outros problemas de segurança na via atual? Não se aplica

7.3.6.10) Impactos do empreendimento sobre esta residência: A única residência da família será desapropriada

7.3.6.11) Observações complementares: Nenhuma observação sobre esta moradia

7.3.7) Foto:

QUESTIONÁRIO SOCIOECONÔMICO	Código da Propriedade (conforme Projeto de Desapropriação) 135

Fonte: José Renato Teixeira da Silva/2020

8) DADOS DO CADASTRADOR

Nome Completo: José Renato Teixeira da Silva Data Cadastramento: 29/04/2020

QUESTIONÁRIO SOCIOECONÔMICO	Código da Propriedade (conforme Projeto de Desapropriação) 136

I - Características da propriedade

1) EMPREENDIMENTO

Implantação de rodovia - PR-160 - Imbaú/Reserva

2) INFORMAÇÕES DA PROPRIEDADE

Nome do proprietário	Comunidade/Localidade	Município/UF
[redacted]	Imbaú	Imbaú/PR

Endereço completo: Imbaú

Imóvel	Área (hectares)	Matrícula/UF	Situação documental
Rural	0,23	Não informado	Não informado

3) IDENTIFICAÇÂO DO ENTREVISTADO

Nome	Telefone
[redacted]	Não informado
Endereço completo	**Município/UF**
[redacted]	Imbaú/PR

Qual a categoria do entrevistado	Categoria de não proprietário	Qual o vínculo do entrvistado com o imóvel
Proprietário	Não se aplica	Extração mineral

4) USOS DA PROPRIEDADE

4.1) Quais são os principais usos da propriedade

Extração mineral

4.2) Levantamento de dados dos usos da propriedade

Atividade de Uso	Nº de Animais	Produtividade Estimada	Destino da Produção	Renda média bruta
Não se aplica	Não se aplica	Não se aplica	Não se aplica	Não se aplica
Não se aplica	Não se aplica	Não se aplica	Não se aplica	Não se aplica
Gado Bovino	Não se aplica	Não se aplica	Não se aplica	Não se aplica
Gado Leiteiro	Não se aplica	Não se aplica	Não se aplica	Não se aplica
Caprinos	Não se aplica	Não se aplica	Não se aplica	Não se aplica
Ovinos	Não se aplica	Não se aplica	Não se aplica	Não se aplica
Suínos	Não se aplica	Não se aplica	Não se aplica	Não se aplica
Aves	Não se aplica	Não se aplica	Não se aplica	Não se aplica
Leite	Não se aplica	Não se aplica	Não se aplica	Não se aplica
Queijo	Não se aplica	Não se aplica	Não se aplica	Não se aplica
Ovos	Não se aplica	Não se aplica	Não se aplica	Não se aplica
Mel	Não se aplica	Não se aplica	Não se aplica	Não se aplica

4.3) O proprietário faz uso de agrotóxico? Não

4.3.1) Quais? Não se aplica

4.3.2) Qual a destinação das embalagens? Não se aplica

QUESTIONÁRIO SOCIOECONÔMICO	Código da Propriedade (conforme Projeto de Desapropriação) 136

I - Características da propriedade

4.4) O proprietário desenvolve atividade econômica apenas nesta propriedade? Sim

4.5) Se não, especificar (se próprio, de terceiros, atividade desenvolvida, qual o tamanho da área utilizada, qual a renda obtida, quanto paga pela uso da área): Não se aplica

4.6) Possibilidade da remoção/relocação em imóvel próprio ou cedido: Sim

4.7) Na propriedade existem benfeitorias não reprodutivas (casas, galpões, estufas, garagens, entre outros): Sim

4.7.1) Quais tipos? Escritório e galpões

4.7.2) Quais? Não se aplica

4.7.3) As benfeitorias não reprodutivas encontram-se: Não se enquadra em nenhuma situação de risco

5) Observações sobre a propriedade e a produção:

Nenhuma observação

6) NÚMERO DE CASAS NA PROPRIEDADE

6.1) Tem casa na propriedade? Não

6.2) Quantas casas permanentemente ocupadas existem na propriedade? 0

6.3) Quantas casas ocasionalmente ocupadas existem na propriedade? 0

6.4) Quantas casas desocupadas existem na propriedade? 0

6.5) Total de casas na propriedade: 0

6.6) Número de casas cadastradas nesta propriedade: (apenas casas permanentemente ocupadas) 0

7) Foto:

Fonte: José Renato Teixeira da Silva/2020

8) DADOS DO CADASTRADOR

Nome Completo: José Renato Teixeira da Silva Data Cadastramento: 29/04/2021

QUESTIONÁRIO SOCIOECONÔMICO	Código da Propriedade (conforme Projeto de Desapropriação) 137

I - Características da propriedade

1) EMPREENDIMENTO

Implantação de rodovia - PR-160 - Imbaú/Reserva

2) INFORMAÇÕES DA PROPRIEDADE

Nome do proprietário	Comunidade/Localidade	Município/UF
[redacted]	Imbaú	Imbaú/PR

Endereço completo

Imbaú

Imóvel	Área (hectares)	Matrícula/UF	Situação documental
Rural	2,19	Não informado	Não informado

3) IDENTIFICAÇÂO DO ENTREVISTADO

Nome	Telefone
[redacted]	Não informado
Endereço completo	**Município/UF**
[redacted]	Imbaú/PR

Qual a categoria do entrevistado	Categoria de não proprietário	Qual o vínculo do entrvistado com o imóvel
Proprietário	Não se aplica	Extração mineral

4) USOS DA PROPRIEDADE

4.1) Quais são os principais usos da propriedade

Extração mineral

4.2) Levantamento de dados dos usos da propriedade

Atividade de Uso	Nº de Animais	Produtividade Estimada	Destino da Produção	Renda média bruta
Não se aplica	Não se aplica	Não se aplica	Não se aplica	Não se aplica
Não se aplica	Não se aplica	Não se aplica	Não se aplica	Não se aplica
Gado Bovino	Não se aplica	Não se aplica	Não se aplica	Não se aplica
Gado Leiteiro	Não se aplica	Não se aplica	Não se aplica	Não se aplica
Caprinos	Não se aplica	Não se aplica	Não se aplica	Não se aplica
Ovinos	Não se aplica	Não se aplica	Não se aplica	Não se aplica
Suínos	Não se aplica	Não se aplica	Não se aplica	Não se aplica
Aves	Não se aplica	Não se aplica	Não se aplica	Não se aplica
Leite	Não se aplica	Não se aplica	Não se aplica	Não se aplica
Queijo	Não se aplica	Não se aplica	Não se aplica	Não se aplica
Ovos	Não se aplica	Não se aplica	Não se aplica	Não se aplica
Mel	Não se aplica	Não se aplica	Não se aplica	Não se aplica

4.3) O proprietário faz uso de agrotóxico? Não

4.3.1) Quais? Não se aplica

4.3.2) Qual a destinação das embalagens? Não se aplica

QUESTIONÁRIO SOCIOECONÔMICO	Código da Propriedade (conforme Projeto de Desapropriação) 137

I - Características da propriedade

4.4) O proprietário desenvolve atividade econômica apenas nesta propriedade? Sim

4.5) Se não, especificar (se próprio, de terceiros, atividade desenvolvida, qual o tamanho da área utilizada, qual a renda obtida, quanto paga pela uso da área): Não se aplica

4.6) Possibilidade da remoção/relocação em imóvel próprio ou cedido: Sim

4.7) Na propriedade existem benfeitorias não reprodutivas (casas, galpões, estufas, garagens, entre outros): Sim

4.7.1) Quais tipos? Escritório e galpões

4.7.2) Quais? Não se aplica

4.7.3) As benfeitorias não reprodutivas encontram-se: Não se enquadra em nenhuma situação de risco

5) Observações sobre a propriedade e a produção:

Nenhuma observação

6) NÚMERO DE CASAS NA PROPRIEDADE

6.1) Tem casa na propriedade? Não

6.2) Quantas casas permanentemente ocupadas existem na propriedade? 0

6.3) Quantas casas ocasionalmente ocupadas existem na propriedade? 0

6.4) Quantas casas desocupadas existem na propriedade? 0

6.5) Total de casas na propriedade: 0

6.6) Número de casas cadastradas nesta propriedade: (apenas casas permanentemente ocupadas) 0

7) Foto:

Fonte: José Renato Teixeira da Silva/2020

8) DADOS DO CADASTRADOR

Nome Completo: José Renato Teixeira da Silva Data Cadastramento: 29/04/2022

QUESTIONÁRIO SOCIOECONÔMICO	Código da Propriedade (conforme Projeto de Desapropriação) 138

I - Características da propriedade

1) EMPREENDIMENTO

Implantação de rodovia - PR-160 - Imbaú/Reserva

2) INFORMAÇÕES DA PROPRIEDADE

Nome do proprietário	Comunidade/Localidade	Município/UF
[redacted]	Rua da barragem	Imbaú/PR

Endereço completo

Rua da barragem, s/nº

Imóvel	Área (hectares)	Matrícula/UF	Situação documental
Urbano	1,84	Não informado	Recibo de Pagamento

3) IDENTIFICAÇÂO DO ENTREVISTADO

Nome	Telefone
[redacted]	Não informado

Endereço completo	Município/UF
Rua da barragem, s/nº	Imbaú/PR

Qual a categoria do entrevistado	Categoria de não proprietário	Qual o vínculo do entrvistado com o imóvel
Proprietário	Não se aplica	Residencial

4) USOS DA PROPRIEDADE

4.1) Quais são os principais usos da propriedade

Residencial

4.2) Levantamento de dados dos usos da propriedade

Atividade de Uso	Nº de Animais	Produtividade Estimada	Destino da Produção	Renda média bruta
Não se aplica	Não se aplica	Não se aplica	Não se aplica	Não se aplica
Não se aplica	Não se aplica	Não se aplica	Não se aplica	Não se aplica
Gado Bovino	Não se aplica	Não se aplica	Não se aplica	Não se aplica
Gado Leiteiro	Não se aplica	Não se aplica	Não se aplica	Não se aplica
Caprinos	Não se aplica	Não se aplica	Não se aplica	Não se aplica
Ovinos	Não se aplica	Não se aplica	Não se aplica	Não se aplica
Suínos	Não se aplica	Não se aplica	Não se aplica	Não se aplica
Aves	30	Não informado	Doméstico	Não informado
Leite	Não se aplica	Não se aplica	Não se aplica	Não se aplica
Queijo	Não se aplica	Não se aplica	Não se aplica	Não se aplica
Ovos	Não se aplica	1	Consumo doméstico	Não informado
Mel	Não se aplica	Não se aplica	Não se aplica	Não se aplica

4.3) O proprietário faz uso de agrotóxico? Não

4.3.1) Quais? Não se aplica

4.3.2) Qual a destinação das embalagens? Não se aplica

QUESTIONÁRIO SOCIOECONÔMICO	Código da Propriedade (conforme Projeto de Desapropriação) 138

I - Características da propriedade

4.4) O proprietário desenvolve atividade econômica apenas nesta propriedade? Não

4.5) Se não, especificar (se próprio, de terceiros, atividade desenvolvida, qual o tamanho da área utilizada, qual a renda obtida, quanto paga pela uso da área): Planta tomate em outra propriedade.

4.6) Possibilidade da remoção/relocação em imóvel próprio ou cedido: Não

4.7) Na propriedade existem benfeitorias não reprodutivas (casas, galpões, estufas, garagens, entre outros): Não

4.7.1) Quais tipos? Não se aplica

4.7.2) Quais? Não se aplica

4.7.3) As benfeitorias não reprodutivas encontram-se: Não se enquadra em nenhuma situação de risco

5) Observações sobre a propriedade e a produção:

Nenhuma observação

6) NÚMERO DE CASAS NA PROPRIEDADE

6.1) Tem casa na propriedade? Sim

6.2) Quantas casas permanentemente ocupadas existem na propriedade? 1

6.3) Quantas casas ocasionalmente ocupadas existem na propriedade? 0

6.4) Quantas casas desocupadas existem na propriedade? 1

6.5) Total de casas na propriedade: 2

6.6) Número de casas cadastradas nesta propriedade: (apenas casas permanentemente ocupadas) 1

7) Foto:

Fonte: José Renato Teixeira da Silva/2020

QUESTIONÁRIO SOCIOECONÔMICO	Código da Propriedade (conforme Projeto de Desapropriação) 138

II - Características das moradias desta propriedade

7) HABITAÇÃO/MORADIA

7.1) Características da 1ª moradia (Ficha 138.1) da propriedade [redacted] (Ficha 138)

7.1.1) Aspectos físicos

7.1.1.1) Qual o tamanho da residência em m2? 45

7.1.1.2) Qual o material que predomina na construção das paredes externas? Madeira

7.1.1.3) Qual o material da cobertura? Telhas de fibrocimento

7.1.1.4) Qual o material do piso: Concreto com Revestimento

7.1.1.5) Condição geral da moradia? Regular

7.1.2) Saneamento básico

7.1.2.1) Origem da fonte d'água para esta moradia: Sanepar

7.1.2.2) A água que abastece a residência está próxima a estrada atual? Não

7.1.2.3) Obs sobre a água que abastece a residência próxima a estrada atual: Nada consta

7.1.2.4) Tem banheiro interno? Sim

7.1.2.5) Esgoto encanado? Não

7.1.2.6) Qual a destinação do esgoto? Ligação direta no rio

7.1.2.7) Existe coleta de lixo? Não

7.1.2.8) Qual a destinação do lixo? Queima

7.1.3) Telefonia, Internet e mobilidade

7.1.3.1) Possui atendimento de serviço de telefonia? Sim

7.1.3.2) Condições do serviço de telefonia: Regular

7.1.3.3) Tem acesso a internet no local? Não

7.1.3.4) Condições do serviço de Internet: Não se aplica

7.1.3.5) Possui atendimento por transporte público? Não

7.1.3.6) Condições do serviço de transporte público: Boa

7.1.3.7) Quais as formas de deslocamento mais utilizadas? A pé

7.1.4) Atendimento à saúde e assistência social

7.1.4.1)) Existe creches ou CMEIs próximos a moradia? Sim

7.1.4.2)) Para tratamento médico ou de urgência, a quais serviços de saúde recorre e onde? Imbaú

7.1.4.3) Existe unidade de Saúde próximo a moradia? Não

7.1.4.4) Como considera a estrutura física da Unidade de saúde? Boa

7.1.4.5) Como considera os serviços prestados pela Unidade de Saúde? Boa

7.1.4.6) Qual a sua percepção geral sobre os equipamento públicos presentes no bairro/região? Boa

7.1.4.7) Moradores com problemas de saúde, deficiência ou invalidez nesta moradia? Não

7.1.4.8) Qual problema? Não se aplica

7.1.4.9) O responsável/arrimo de família ou algum membro está registrado no Cadastro Único (CadÚnico): Não

7.1.4.10) Beneficiário de programas públicos de auxílio? Não

7.1.4.11) Qual? Não se aplica

7.1.4.12) Qual o valor do programa de auxílio? Não se aplica

7.1.4.13) Recebe auxílio-doença? Não

7.1.4.14) Valor do auxílio-doença? Não se aplica

7.1.4.15) Recebe auxílio-doença desde quando? Não se aplica

7.1.4.16) Possui atendimento socioassistencial familiar (CRAS, CREAS, CAPS, etc)? Não

7.1.4.17) Qual o valor do atendimento socioassistencial familiar? Não se aplica

7.1.4.18) Qual a instituição do atendimento socioassistencial familiar? Não se aplica

7.1.4.19) Algum membro da família é portador de necessidades especiais ou doenças crônicas? Não

7.1.4.20) Portador de necessidades especiais ou doenças crônicas faz tratamento? RC48 (Portador de necessidades especiais ou doenças crônicas faz tratamento?) Não se aplica

7.1.4,21) Qual doença do membro da família portador de necessidades especiais ou doenças crônicas? Não se aplica

7.1.4.22) Qual o nome do membro da família portador de necessidades especiais ou doenças crônicas? Não se aplica

7.1.5) Identificação do informante para esta moradia

7.1.5.1) Nome do informante: [redacted]

7.1.5.2) Em relação à esta moradia este informante é: Proprietário

7.1.5.3) Idade deste informante: 40

7.1.5.4) Sexo: Feminino

7.1.5.5) Vínculo empregatício: Pensão por morte

7.1.5.6) Renda somada de todos os que moram na família: 1 SM

7.1.5.7) Condição da moradia: Própria

7.1.5.8) Há quanto tempo vive neste local? 17

7.1.5.9) Onde vivia antes de vir morar aqui? Vila Nicolau

7.1.5.10) Local de nascimento: Palmas

7.1.6) Percepção deste informante

7.1.6.1) Qual a sua percepção em relação à via atual? Nenhuma observação

7.1.6.2) Há problemas de manutenção na via atual? Sim

7.1.6.3) Descrever problemas de manutenção na via atual? Necessidade de eliminar a poeira

7.1.6.4) Há problemas de segurança na via atual? Não

7.1.6.5) Descrição dos problemas de segurança na via atual? Não se aplica

7.1.6.6) Há elevado fluxo de veículos? Sim

7.1.6.7) Especificar o tipo de fluxo de veículos (passeio, carga, etc): Principalmente caminhões que transportam madeira

7.1.6.8) Há outros problemas relacionados à via atual? Não

7.1.6.9) Descrição de outros problemas de segurança na via atual? Não se aplica

7.1.6.10) Impactos do empreendimento sobre esta residência: A única residência da família será desapropriada

QUESTIONÁRIO SOCIOECONÔMICO	Código da Propriedade (conforme Projeto de Desapropriação) 138

7.1.6.11) Observações complementares: Nenhuma observação sobre esta moradia

7.1.7) Foto:

Fonte: José Renato Teixeira da Silva/2020

8) DADOS DO CADASTRADOR

Nome Completo: José Renato Teixeira da Silva Data Cadastramento: 03/05/2020

QUESTIONÁRIO SOCIOECONÔMICO	Código da Propriedade (conforme Projeto de Desapropriação) 139

I - Características da propriedade

1) EMPREENDIMENTO

Implantação de rodovia - PR-160 - Imbaú/Reserva

2) INFORMAÇÕES DA PROPRIEDADE

Nome do proprietário	Comunidade/Localidade	Município/UF
[redacted]	Erval de Cima	Reserva /PR

Endereço completo

Rodovia PR-160, Erval de Cima

Imóvel	Área (hectares)	Matrícula/UF	Situação documental
Rural	0,03	Não informado	Escritura registrada

3) IDENTIFICAÇÂO DO ENTREVISTADO

Nome	Telefone
[redacted]	[redacted]

Endereço completo	Município/UF
Mesmo	Mesmo/PR

Qual a categoria do entrevistado	Categoria de não proprietário	Qual o vínculo do entrvistado com o imóvel
Proprietário	Não se aplica	Agricultura

4) USOS DA PROPRIEDADE

4.1) Quais são os principais usos da propriedade

Agricultura

4.2) Levantamento de dados dos usos da propriedade

Atividade de Uso	Nº de Animais	Produtividade Estimada	Destino da Produção	Renda média bruta
Mandioca	Não se aplica	Não se aplica	Doméstico	Não informado
Não se aplica	Não se aplica	Não se aplica	Não se aplica	Não se aplica
Gado Bovino	Não se aplica	Não se aplica	Não se aplica	Não se aplica
Gado Leiteiro	Não se aplica	Não se aplica	Não se aplica	Não se aplica
Caprinos	Não se aplica	Não se aplica	Não se aplica	Não se aplica
Ovinos	Não se aplica	Não se aplica	Não se aplica	Não se aplica
Suínos	Não se aplica	Não se aplica	Não se aplica	Não se aplica
Aves	Não se aplica	Não se aplica	Não se aplica	Não se aplica
Leite	Não se aplica	Não se aplica	Não se aplica	Não se aplica
Queijo	Não se aplica	Não se aplica	Não se aplica	Não se aplica
Ovos	Não se aplica	Não se aplica	Não se aplica	Não se aplica
Mel	Não se aplica	Não se aplica	Não se aplica	Não se aplica

4.3) O proprietário faz uso de agrotóxico? Não

4.3.1) Quais? Não se aplica

4.3.2) Qual a destinação das embalagens? Não se aplica

QUESTIONÁRIO SOCIOECONÔMICO	Código da Propriedade (conforme Projeto de Desapropriação) 139

I - Características da propriedade

4.4) O proprietário desenvolve atividade econômica apenas nesta propriedade? Sim

4.5) Se não, especificar (se próprio, de terceiros, atividade desenvolvida, qual o tamanho da área utilizada, qual a renda obtida, quanto paga pela uso da área): Não se aplica

4.6) Possibilidade da remoção/relocação em imóvel próprio ou cedido: Não

4.7) Na propriedade existem benfeitorias não reprodutivas (casas, galpões, estufas, garagens, entre outros): Sim

4.7.1) Quais tipos? Casas

4.7.2) Quais? Não se aplica

4.7.3) As benfeitorias não reprodutivas encontram-se: Não se enquadra em nenhuma situação de risco

5) Observações sobre a propriedade e a produção:

Nenhuma observação

6) NÚMERO DE CASAS NA PROPRIEDADE

6.1) Tem casa na propriedade? Sim

6.2) Quantas casas permanentemente ocupadas existem na propriedade? 0

6.3) Quantas casas ocasionalmente ocupadas existem na propriedade? 0

6.4) Quantas casas desocupadas existem na propriedade? 1

6.5) Total de casas na propriedade: 1

6.6) Número de casas cadastradas nesta propriedade: (apenas casas permanentemente ocupadas) 1

7) Foto:

Fonte: José Renato Teixeira da Silva/2020

QUESTIONÁRIO SOCIOECONÔMICO	Código da Propriedade (conforme Projeto de Desapropriação) 139

II - Características das moradias desta propriedade

7) HABITAÇÃO/MORADIA

7.1) Características da 1ª moradia (Ficha 139.1) da propriedade [redacted] (Ficha 139)

7.1.1) Aspectos físicos

7.1.1.1) Qual o tamanho da residência em m2? 45

7.1.1.2) Qual o material que predomina na construção das paredes externas? Alvenaria e Concreto

7.1.1.3) Qual o material da cobertura? Telhas de fibrocimento

7.1.1.4) Qual o material do piso: Concreto sem Revestimento

7.1.1.5) Condição geral da moradia? Ruim

7.1.2) Saneamento básico

7.1.2.1) Origem da fonte d'água para esta moradia: Poco Comunitario

7.1.2.2) A água que abastece a residência está próxima a estrada atual? Não

7.1.2.3) Obs sobre a água que abastece a residência próxima a estrada atual: Nada consta

7.1.2.4) Tem banheiro interno? Não

7.1.2.5) Esgoto encanado? Não

7.1.2.6) Qual a destinação do esgoto? Fossa séptica

7.1.2.7) Existe coleta de lixo? Sim

7.1.2.8) Qual a destinação do lixo? Coleta pública

7.1.3) Telefonia, Internet e mobilidade

7.1.3.1) Possui atendimento de serviço de telefonia? Sim

7.1.3.2) Condições do serviço de telefonia: Boa

7.1.3.3) Tem acesso a internet no local? Sim

7.1.3.4) Condições do serviço de Internet: Boa

7.1.3.5) Possui atendimento por transporte público? Sim

7.1.3.6) Condições do serviço de transporte público: Boa

7.1.3.7) Quais as formas de deslocamento mais utilizadas? Veiculo próprio

7.1.4) Atendimento à saúde e assistência social

7.1.4.1)) Existe creches ou CMEIs próximos a moradia? Não

7.1.4.2)) Para tratamento médico ou de urgência, a quais serviços de saúde recorre e onde? Cidade Reserva

7.1.4.3) Existe unidade de Saúde próximo a moradia? Boa

7.1.4.4) Como considera a estrutura física da Unidade de saúde? Boa

7.1.4.5) Como considera os serviços prestados pela Unidade de Saúde? Boa

7.1.4.6) Qual a sua percepção geral sobre os equipamento públicos presentes no bairro/região? Boa

7.1.4.7) Moradores com problemas de saúde, deficiência ou invalidez nesta moradia? Não

7.1.4.8) Qual problema? Não se aplica

QUESTIONÁRIO SOCIOECONÔMICO	Código da Propriedade (conforme Projeto de Desapropriação) 139

7.1.4.9) O responsável/arrimo de família ou algum membro está registrado no Cadastro Único (CadÚnico): Não

7.1.4.10) Beneficiário de programas públicos de auxílio? Não

7.1.4.11) Qual? Não se aplica

7.1.4.12) Qual o valor do programa de auxílio? Não se aplica

7.1.4.13) Recebe auxílio-doença? Não

7.1.4.14) Valor do auxílio-doença? Não se aplica

7.1.4.15) Recebe auxílio-doença desde quando? Não se aplica

7.1.4.16) Possui atendimento socioassistencial familiar (CRAS, CREAS, CAPS, etc)? Não

7.1.4.17) Qual o valor do atendimento socioassistencial familiar? Não se aplica

7.1.4.18) Qual a instituição do atendimento socioassistencial familiar? Não se aplica

7.1.4.19) Algum membro da família é portador de necessidades especiais ou doenças crônicas? Não

7.1.4.20) Portador de necessidades especiais ou doenças crônicas faz tratamento? RC48 (Portador de necessidades especiais ou doenças crônicas faz tratamento?) Não se aplica

7.1.4,21) Qual doença do membro da família portador de necessidades especiais ou doenças crônicas? Não se aplica

7.1.4.22) Qual o nome do membro da família portador de necessidades especiais ou doenças crônicas? Não se aplica

7.1.5) Identificação do informante para esta moradia

7.1.5.1) Nome do informante: Proprietária

7.1.5.2) Em relação à esta moradia este informante é: Vizinho

7.1.5.3) Idade deste informante: Não informado

7.1.5.4) Sexo: Feminino

7.1.5.5) Vínculo empregatício: Não informado

7.1.5.6) Renda somada de todos os que moram na família: 1 SM

7.1.5.7) Condição da moradia: Própria

7.1.5.8) Há quanto tempo vive neste local? Não informado

7.1.5.9) Onde vivia antes de vir morar aqui? Não informado

7.1.5.10) Local de nascimento: Não informado

7.1.6) Percepção deste informante

7.1.6.1) Qual a sua percepção em relação à via atual? Nenhuma observação

7.1.6.2) Há problemas de manutenção na via atual? Sim

7.1.6.3) Descrever problemas de manutenção na via atual? Necessidade de eliminar a poeira

7.1.6.4) Há problemas de segurança na via atual? Não

7.1.6.5) Descrição dos problemas de segurança na via atual? Não se aplica

7.1.6.6) Há elevado fluxo de veículos? Sim

7.1.6.7) Especificar o tipo de fluxo de veículos (passeio, carga, etc): Principalmente caminhões que transportam madeira

7.1.6.8) Há outros problemas relacionados à via atual? Não

7.1.6.9) Descrição de outros problemas de segurança na via atual? Não se aplica

7.1.6.10) Impactos do empreendimento sobre esta residência: Não se aplica

QUESTIONÁRIO SOCIOECONÔMICO	Código da Propriedade (conforme Projeto de Desapropriação) 139

7.1.6.11) Observações complementares: Nenhuma observação sobre esta moradia

7.1.7) Foto:

Fonte: José Renato Teixeira da Silva/2020

8) DADOS DO CADASTRADOR

Nome Completo: José Renato Teixeira da Silva Data Cadastramento: 30/04/2020

QUESTIONÁRIO SOCIOECONÔMICO	Código da Propriedade (conforme Projeto de Desapropriação) 140

I - Características da propriedade

1) EMPREENDIMENTO

Implantação de rodovia - PR-160 - Imbaú/Reserva

2) INFORMAÇÕES DA PROPRIEDADE

Nome do proprietário	Comunidade/Localidade	Município/UF
[redacted]	Estrada José lacerda	Reserva/PR

Endereço completo

Estrada José Lacerda, s/nº

Imóvel	Área (hectares)	Matrícula/UF	Situação documental
Rural	0,4	Não informado	Cont de Comp Venda

3) IDENTIFICAÇÂO DO ENTREVISTADO

Nome	Telefone
[redacted]	[redacted]
Endereço completo	Município/UF
Estrada José Lacerda, s/nº	Reserva/PR

Qual a categoria do entrevistado	Categoria de não proprietário	Qual o vínculo do entrvistado com o imóvel
Proprietário	Não se aplica	Residencial

4) USOS DA PROPRIEDADE

4.1) Quais são os principais usos da propriedade

Residencial

4.2) Levantamento de dados dos usos da propriedade

Atividade de Uso	Nº de Animais	Produtividade Estimada	Destino da Produção	Renda média bruta
Não se aplica	Não se aplica	Não se aplica	Não se aplica	Não se aplica
Não se aplica	Não se aplica	Não se aplica	Não se aplica	Não se aplica
Gado Bovino	Não se aplica	Não se aplica	Não se aplica	Não se aplica
Gado Leiteiro	Não se aplica	Não se aplica	Não se aplica	Não se aplica
Caprinos	Não se aplica	Não se aplica	Não se aplica	Não se aplica
Ovinos	Não se aplica	Não se aplica	Não se aplica	Não se aplica
Suínos	Não se aplica	Não se aplica	Não se aplica	Não se aplica
Aves	Não se aplica	Não se aplica	Não se aplica	Não se aplica
Leite	Não se aplica	Não se aplica	Não se aplica	Não se aplica
Queijo	Não se aplica	Não se aplica	Não se aplica	Não se aplica
Ovos	Não se aplica	Não se aplica	Não se aplica	Não se aplica
Mel	Não se aplica	Não se aplica	Não se aplica	Não se aplica

4.3) O proprietário faz uso de agrotóxico? Não

4.3.1) Quais? Não se aplica

4.3.2) Qual a destinação das embalagens? Não se aplica

QUESTIONÁRIO SOCIOECONÔMICO	Código da Propriedade (conforme Projeto de Desapropriação) 140

I - Características da propriedade

4.4) O proprietário desenvolve atividade econômica apenas nesta propriedade? Sim

4.5) Se não, especificar (se próprio, de terceiros, atividade desenvolvida, qual o tamanho da área utilizada, qual a renda obtida, quanto paga pela uso da área): Não se aplica

4.6) Possibilidade da remoção/relocação em imóvel próprio ou cedido: Não

4.7) Na propriedade existem benfeitorias não reprodutivas (casas, galpões, estufas, garagens, entre outros): Não

4.7.1) Quais tipos? Não se aplica

4.7.2) Quais? Não se aplica

4.7.3) As benfeitorias não reprodutivas encontram-se: Próximas de nascentes

5) Observações sobre a propriedade e a produção:

Comprou recentemente 6 meses.

6) NÚMERO DE CASAS NA PROPRIEDADE

6.1) Tem casa na propriedade? Sim

6.2) Quantas casas permanentemente ocupadas existem na propriedade? 1

6.3) Quantas casas ocasionalmente ocupadas existem na propriedade? 0

6.4) Quantas casas desocupadas existem na propriedade? 0

6.5) Total de casas na propriedade: 1

6.6) Número de casas cadastradas nesta propriedade: (apenas casas permanentemente ocupadas) 1

7) Foto:

Fonte: Bruna Tays Silva/2020

QUESTIONÁRIO SOCIOECONÔMICO	Código da Propriedade (conforme Projeto de Desapropriação) 140

II - Características das moradias desta propriedade

7) HABITAÇÃO/MORADIA

7.1) Características da 1ª moradia (Ficha 140.1) da propriedade [redacted] (Ficha 140)

7.1.1) Aspectos físicos

7.1.1.1) Qual o tamanho da residência em m2? 156

7.1.1.2) Qual o material que predomina na construção das paredes externas? Alvenaria e Concreto

7.1.1.3) Qual o material da cobertura? Telhas de barro

7.1.1.4) Qual o material do piso: Concreto com Revestimento

7.1.1.5) Condição geral da moradia? Ótima

7.1.2) Saneamento básico

7.1.2.1) Origem da fonte d'água para esta moradia: Nascente

7.1.2.2) A água que abastece a residência está próxima a estrada atual? Sim

7.1.2.3) Obs sobre a água que abastece a residência próxima a estrada atual: Mina do vizinho por enquanto

7.1.2.4) Tem banheiro interno? Sim

7.1.2.5) Esgoto encanado? Sim

7.1.2.6) Qual a destinação do esgoto? Fossa séptica

7.1.2.7) Existe coleta de lixo? Sim

7.1.2.8) Qual a destinação do lixo? Coleta pública

7.1.3) Telefonia, Internet e mobilidade

7.1.3.1) Possui atendimento de serviço de telefonia? Não

7.1.3.2) Condições do serviço de telefonia: Não se aplica

7.1.3.3) Tem acesso a internet no local? Não

7.1.3.4) Condições do serviço de Internet: Não se aplica

7.1.3.5) Possui atendimento por transporte público? Sim

7.1.3.6) Condições do serviço de transporte público: Boa

7.1.3.7) Quais as formas de deslocamento mais utilizadas? Veiculo próprio

7.1.4) Atendimento à saúde e assistência social

7.1.4.1)) Existe creches ou CMEIs próximos a moradia? Não

7.1.4.2)) Para tratamento médico ou de urgência, a quais serviços de saúde recorre e onde? Reserva

7.1.4.3) Existe unidade de Saúde próximo a moradia? Sim

7.1.4.4) Como considera a estrutura física da Unidade de saúde? Boa

7.1.4.5) Como considera os serviços prestados pela Unidade de Saúde? Boa

7.1.4.6) Qual a sua percepção geral sobre os equipamento públicos presentes no bairro/região?

7.1.4.7) Moradores com problemas de saúde, deficiência ou invalidez nesta moradia? Não

7.1.4.8) Qual problema? Não se aplica

QUESTIONÁRIO SOCIOECONÔMICO	Código da Propriedade (conforme Projeto de Desapropriação) 140

7.1.4.9) O responsável/arrimo de família ou algum membro está registrado no Cadastro Único (CadÚnico): Não

7.1.4.10) Beneficiário de programas públicos de auxílio? Sim

7.1.4.11) Qual? Bolsa família

7.1.4.12) Qual o valor do programa de auxílio? 41

7.1.4.13) Recebe auxílio-doença? Não

7.1.4.14) Valor do auxílio-doença? Não se aplica

7.1.4.15) Recebe auxílio-doença desde quando? Não se aplica

7.1.4.16) Possui atendimento socioassistencial familiar (CRAS, CREAS, CAPS, etc)? Não

7.1.4.17) Qual o valor do atendimento socioassistencial familiar? Não se aplica

7.1.4.18) Qual a instituição do atendimento socioassistencial familiar? Não se aplica

7.1.4.19) Algum membro da família é portador de necessidades especiais ou doenças crônicas? Não

7.1.4.20) Portador de necessidades especiais ou doenças crônicas faz tratamento? RC48 (Portador de necessidades especiais ou doenças crônicas faz tratamento?) Não se aplica

7.1.4,21) Qual doença do membro da família portador de necessidades especiais ou doenças crônicas? Não se aplica

7.1.4.22) Qual o nome do membro da família portador de necessidades especiais ou doenças crônicas? Não se aplica

7.1.5) Identificação do informante para esta moradia

7.1.5.1) Nome do informante [redacted]

7.1.5.2) Em relação à esta moradia este informante é: Outro

7.1.5.3) Idade deste informante: 33

7.1.5.4) Sexo: Feminino

7.1.5.5) Vínculo empregatício: Autonômo

7.1.5.6) Renda somada de todos os que moram na família: Não sabe

7.1.5.7) Condição da moradia: Própria

7.1.5.8) Há quanto tempo vive neste local? 1

7.1.5.9) Onde vivia antes de vir morar aqui? Na comunidade

7.1.5.10) Local de nascimento: Cândido de abreu

7.1.6) Percepção deste informante

7.1.6.1) Qual a sua percepção em relação à via atual? Estrada tá ruim, poeira, buraco

7.1.6.2) Há problemas de manutenção na via atual? Não

7.1.6.3) Descrever problemas de manutenção na via atual? Não se aplica

7.1.6.4) Há problemas de segurança na via atual? Não

7.1.6.5) Descrição dos problemas de segurança na via atual? Não se aplica

7.1.6.6) Há elevado fluxo de veículos? Não

7.1.6.7) Especificar o tipo de fluxo de veículos (passeio, carga, etc): Não se aplica

7.1.6.8) Há outros problemas relacionados à via atual? Sim

7.1.6.9) Descrição de outros problemas de segurança na via atual? Carro moto, caminhões

7.1.6.10) Impactos do empreendimento sobre esta residência: Não se aplica

QUESTIONÁRIO SOCIOECONÔMICO	Código da Propriedade (conforme Projeto de Desapropriação) 140

7.1.6.11) Observações complementares: Nenhuma observação sobre esta moradia

7.1.7) Foto:

Fonte: Bruna Tays Silva/2020

8) DADOS DO CADASTRADOR

Nome Completo: Bruna Tays Silva Data Cadastramento: 29/04/2020

QUESTIONÁRIO SOCIOECONÔMICO	Código da Propriedade (conforme Projeto de Desapropriação) 141

I - Características da propriedade

1) EMPREENDIMENTO

Implantação de rodovia - PR-160 - Imbaú/Reserva

2) INFORMAÇÕES DA PROPRIEDADE

Nome do proprietário	Comunidade/Localidade	Município/UF
[redacted]	José Lacerda, sede	Reserva/PR

Endereço completo
Augusto rosa

Imóvel	Área (hectares)	Matrícula/UF	Situação documental
Urbano	5,49	Não informado	Inventário

3) IDENTIFICAÇÂO DO ENTREVISTADO

Nome	Telefone
[redacted]	[redacted]

Endereço completo	Município/UF
Reserva	No local/PR

Qual a categoria do entrevistado	Categoria de não proprietário	Qual o vínculo do entrvistado com o imóvel
Proprietário	Não se aplica	Agricultura

4) USOS DA PROPRIEDADE

4.1) Quais são os principais usos da propriedade

Agricultura

4.2) Levantamento de dados dos usos da propriedade

Atividade de Uso	Nº de Animais	Produtividade Estimada	Destino da Produção	Renda média bruta
Tomate e pimentão,	Não se aplica	Não se aplica	Coama e verduras no	Não informado
Pinheiro, lichia,	Não se aplica	Pinheiro e tangue de	Não informado	Não informado
Gado Bovino	Não se aplica	Não se aplica	Não se aplica	Não se aplica
Gado Leiteiro	Não se aplica	Não se aplica	Não se aplica	Não se aplica
Caprinos	Não se aplica	Não se aplica	Não se aplica	Não se aplica
Ovinos	Não se aplica	Não se aplica	Não se aplica	Não se aplica
Suínos	Não se aplica	Não se aplica	Não se aplica	Não se aplica
Aves	150	Não informado	Consumo	Não informado
Leite	Não se aplica	Não se aplica	Não se aplica	Não se aplica
Queijo	Não se aplica	Não se aplica	Não se aplica	Não se aplica
Ovos	Não se aplica	Não informado	Consumo doméstico	Não informado
Mel	Não se aplica	Não se aplica	Não se aplica	Não se aplica

4.3) O proprietário faz uso de agrotóxico? Não

4.3.1) Quais? Não se aplica

4.3.2) Qual a destinação das embalagens? Não se aplica

QUESTIONÁRIO SOCIOECONÔMICO	Código da Propriedade (conforme Projeto de Desapropriação) 141

I - Características da propriedade

4.4) O proprietário desenvolve atividade econômica apenas nesta propriedade? Sim

4.5) Se não, especificar (se próprio, de terceiros, atividade desenvolvida, qual o tamanho da área utilizada, qual a renda obtida, quanto paga pela uso da área): Não se aplica

4.6) Possibilidade da remoção/relocação em imóvel próprio ou cedido: Não

4.7) Na propriedade existem benfeitorias não reprodutivas (casas, galpões, estufas, garagens, entre outros): Sim

4.7.1) Quais tipos? 2 casas e 4 barracões

4.7.2) Quais? Não se aplica

4.7.3) As benfeitorias não reprodutivas encontram-se: Não se enquadra em nenhuma situação de risco

5) Observações sobre a propriedade e a produção:

Nenhuma observação

6) NÚMERO DE CASAS NA PROPRIEDADE

6.1) Tem casa na propriedade? Sim

6.2) Quantas casas permanentemente ocupadas existem na propriedade? 2

6.3) Quantas casas ocasionalmente ocupadas existem na propriedade? 0

6.4) Quantas casas desocupadas existem na propriedade? 0

6.5) Total de casas na propriedade: 2

6.6) Número de casas cadastradas nesta propriedade: (apenas casas permanentemente ocupadas) 2

7) Foto:

Fonte: Bruna Tays Silva/2020

QUESTIONÁRIO SOCIOECONÔMICO	Código da Propriedade (conforme Projeto de Desapropriação) 141

II - Características das moradias desta propriedade

7) HABITAÇÃO/MORADIA

7.1) Características da 1ª moradia (Ficha 141.1) da propriedade [redacted] (Ficha 141)

7.1.1) Aspectos físicos

7.1.1.1) Qual o tamanho da residência em m2? 100

7.1.1.2) Qual o material que predomina na construção das paredes externas? Madeira

7.1.1.3) Qual o material da cobertura? Telhas de fibrocimento

7.1.1.4) Qual o material do piso: Assoalho de Madeira

7.1.1.5) Condição geral da moradia? Boa

7.1.2) Saneamento básico

7.1.2.1) Origem da fonte d'água para esta moradia: Sanepar

7.1.2.2) A água que abastece a residência está próxima a estrada atual? Não

7.1.2.3) Obs sobre a água que abastece a residência próxima a estrada atual: Nada consta

7.1.2.4) Tem banheiro interno? Sim

7.1.2.5) Esgoto encanado? Não

7.1.2.6) Qual a destinação do esgoto? Fossa negra

7.1.2.7) Existe coleta de lixo? Sim

7.1.2.8) Qual a destinação do lixo? Coleta pública

7.1.3) Telefonia, Internet e mobilidade

7.1.3.1) Possui atendimento de serviço de telefonia? Não

7.1.3.2) Condições do serviço de telefonia: Não se aplica

7.1.3.3) Tem acesso a internet no local? Sim

7.1.3.4) Condições do serviço de Internet: Regular

7.1.3.5) Possui atendimento por transporte público? Não

7.1.3.6) Condições do serviço de transporte público: Boa

7.1.3.7) Quais as formas de deslocamento mais utilizadas? Transporte coletivo

7.1.4) Atendimento à saúde e assistência social

7.1.4.1)) Existe creches ou CMEIs próximos a moradia? Sim

7.1.4.2)) Para tratamento médico ou de urgência, a quais serviços de saúde recorre e onde? Postinho

7.1.4.3) Existe unidade de Saúde próximo a moradia? Sim

7.1.4.4) Como considera a estrutura física da Unidade de saúde? Boa

7.1.4.5) Como considera os serviços prestados pela Unidade de Saúde? Boa

7.1.4.6) Qual a sua percepção geral sobre os equipamento públicos presentes no bairro/região?

7.1.4.7) Moradores com problemas de saúde, deficiência ou invalidez nesta moradia? Sim

7.1.4.8) Qual problema? Cardíaco

7.1.4.9) O responsável/arrimo de família ou algum membro está registrado no Cadastro Único (CadÚnico): Não

7.1.4.10) Beneficiário de programas públicos de auxílio? Não

7.1.4.11) Qual? Não se aplica

7.1.4.12) Qual o valor do programa de auxílio? Não se aplica

7.1.4.13) Recebe auxílio-doença? Não

7.1.4.14) Valor do auxílio-doença? Não se aplica

7.1.4.15) Recebe auxílio-doença desde quando? Não se aplica

7.1.4.16) Possui atendimento socioassistencial familiar (CRAS, CREAS, CAPS, etc)? Não

7.1.4.17) Qual o valor do atendimento socioassistencial familiar? Não se aplica

7.1.4.18) Qual a instituição do atendimento socioassistencial familiar? Não se aplica

7.1.4.19) Algum membro da família é portador de necessidades especiais ou doenças crônicas? Não

7.1.4.20) Portador de necessidades especiais ou doenças crônicas faz tratamento? RC48 (Portador de necessidades especiais ou doenças crônicas faz tratamento?) Não se aplica

7.1.4,21) Qual doença do membro da família portador de necessidades especiais ou doenças crônicas? Não se aplica

7.1.4.22) Qual o nome do membro da família portador de necessidades especiais ou doenças crônicas? Não se aplica

7.1.5) Identificação do informante para esta moradia

7.1.5.1) Nome do informante: [redacted]

7.1.5.2) Em relação à esta moradia este informante é: Proprietário

7.1.5.3) Idade deste informante: 53

7.1.5.4) Sexo: Feminino

7.1.5.5) Vínculo empregatício: Funcionário público

7.1.5.6) Renda somada de todos os que moram na família: 2 SM

7.1.5.7) Condição da moradia: Própria

7.1.5.8) Há quanto tempo vive neste local? 53

7.1.5.9) Onde vivia antes de vir morar aqui? Não informado

7.1.5.10) Local de nascimento: Male

7.1.6) Percepção deste informante

7.1.6.1) Qual a sua percepção em relação à via atual? Péssima

7.1.6.2) Há problemas de manutenção na via atual? Não

7.1.6.3) Descrever problemas de manutenção na via atual? Não se aplica

7.1.6.4) Há problemas de segurança na via atual? Sim

7.1.6.5) Descrição dos problemas de segurança na via atual? Poeira buracos

7.1.6.6) Há elevado fluxo de veículos? Não

7.1.6.7) Especificar o tipo de fluxo de veículos (passeio, carga, etc): Não se aplica

7.1.6.8) Há outros problemas relacionados à via atual? Não

7.1.6.9) Descrição de outros problemas de segurança na via atual? Não se aplica

7.1.6.10) Impactos do empreendimento sobre esta residência: Não se aplica

QUESTIONÁRIO SOCIOECONÔMICO	Código da Propriedade (conforme Projeto de Desapropriação) 141

7.1.6.11) Observações complementares: Nenhuma observação sobre esta moradia

7.1.7) Foto:

Fonte: Bruna Tays Silva/2020

QUESTIONÁRIO SOCIOECONÔMICO	Código da Propriedade (conforme Projeto de Desapropriação) 141

7.2) Características da 2ª moradia (Ficha 141.2) da propriedade [redacted] (Ficha 141)

7.2.1) Aspectos físicos

7.2.1.1) Qual o tamanho da residência em m2? 130

7.2.1.2) Qual o material que predomina na construção das paredes externas? Mista

7.2.1.3) Qual o material da cobertura? Telhas de fibrocimento

7.2.1.4) Qual o material do piso: Concreto com Revestimento

7.2.1.5) Condição geral da moradia? Ótima

7.2.2) Saneamento básico

7.2.2.1) Origem da fonte d'água para esta moradia: Sanepar

7.2.2.2) A água que abastece a residência está próxima a estrada atual? Não

7.2.2.3) Obs sobre a água que abastece a residência próxima a estrada atual: Nada consta

7.2.2.4) Tem banheiro interno? Sim

7.2.2.5) Esgoto encanado? Não

7.2.2.6) Qual a destinação do esgoto? Fossa negra

7.2.2.7) Existe coleta de lixo? Sim

7.2.2.8) Qual a destinação do lixo? Coleta pública

7.2.3) Telefonia, Internet e mobilidade

7.2.3.1) Possui atendimento de serviço de telefonia? Não

7.2.3.2) Condições do serviço de telefonia: Não se aplica

7.2.3.3) Tem acesso a internet no local? Sim

7.2.3.4) Condições do serviço de Internet: Regular

7.2.3.5) Possui atendimento por transporte público? Sim

7.2.3.6) Condições do serviço de transporte público: Boa

7.2.3.7) Quais as formas de deslocamento mais utilizadas? Veiculo próprio

7.2.4) Atendimento à saúde e assistência social

7.2.4.1)) Existe creches ou CMEIs próximos a moradia? Sim

7.2.4.2)) Para tratamento médico ou de urgência, a quais serviços de saúde recorre e onde? Postinho

7.2.4.3) Existe unidade de Saúde próximo a moradia? Sim

7.2.4.4) Como considera a estrutura física da Unidade de saúde? Regular

7.2.4.5) Como considera os serviços prestados pela Unidade de Saúde? Boa

7.2.4.6) Qual a sua percepção geral sobre os equipamento públicos presentes no bairro/região? Segurança tá ruim

7.2.4.7) Moradores com problemas de saúde, deficiência ou invalidez nesta moradia? Não

7.2.4.8) Qual problema? Não se aplica

7.2.4.9) O responsável/arrimo de família ou algum membro está registrado no Cadastro Único (CadÚnico): Não

7.2.4.10) Beneficiário de programas públicos de auxílio? Não

7.2.4.12) Qual o valor do programa de auxílio? Não se aplica

7.2.4.13) Recebe auxílio-doença? Não

7.2.4.14) Valor do auxílio-doença? Não se aplica

7.2.4.15) Recebe auxílio-doença desde quando? Não se aplica

7.2.4.16) Possui atendimento socioassistencial familiar (CRAS, CREAS, CAPS, etc)? Não

7.2.4.17) Qual o valor do atendimento socioassistencial familiar? Não se aplica

7.2.4.18) Qual a instituição do atendimento socioassistencial familiar? Não se aplica

7.2.4.19) Algum membro da família é portador de necessidades especiais ou doenças crônicas? Não

7.2.4.20) Portador de necessidades especiais ou doenças crônicas faz tratamento? RC48 (Portador de necessidades especiais ou doenças crônicas faz tratamento?) Não se aplica

7.2.4,21) Qual doença do membro da família portador de necessidades especiais ou doenças crônicas? Não se aplica

7.2.4.22) Qual o nome do membro da família portador de necessidades especiais ou doenças crônicas? Não se aplica

7.2.5) Identificação do informante para esta moradia

7.2.5.1) Nome do informante: [redacted]

7.2.5.2) Em relação à esta moradia este informante é: Proprietário

7.2.5.3) Idade deste informante: 34

7.2.5.4) Sexo: Feminino

7.2.5.5) Vínculo empregatício: Funcionário privado

7.2.5.6) Renda somada de todos os que moram na família: 2 SM

7.2.5.7) Condição da moradia: Própria

7.2.5.8) Há quanto tempo vive neste local? 10

7.2.5.9) Onde vivia antes de vir morar aqui? Reserva

7.2.5.10) Local de nascimento: Telêmaco

7.2.6) Percepção deste informante

7.2.6.1) Qual a sua percepção em relação à via atual? Ruim e poeira buraco

7.2.6.2) Há problemas de manutenção na via atual? Não

7.2.6.3) Descrever problemas de manutenção na via atual? Não se aplica

7.2.6.4) Há problemas de segurança na via atual? Não

7.2.6.5) Descrição dos problemas de segurança na via atual? Não se aplica

7.2.6.6) Há elevado fluxo de veículos? Sim

7.2.6.7) Especificar o tipo de fluxo de veículos (passeio, carga, etc): Principalmente caminhões que transportam madeira

7.2.6.8) Há outros problemas relacionados à via atual? Não

7.2.6.9) Descrição de outros problemas de segurança na via atual? Não se aplica

7.2.6.10) Impactos do empreendimento sobre esta residência: Não se aplica

7.2.6.11) Observações complementares: Nenhuma observação sobre esta moradia

7.2.7) Foto:

QUESTIONÁRIO SOCIOECONÔMICO	Código da Propriedade (conforme Projeto de Desapropriação) 141

Fonte: Bruna Tays Silva/2020

8) DADOS DO CADASTRADOR

Nome Completo: Bruna Tays Silva Data Cadastramento: 01/05/2020

QUESTIONÁRIO SOCIOECONÔMICO	Código da Propriedade (conforme Projeto de Desapropriação) 142

I - Características da propriedade

1) EMPREENDIMENTO

Implantação de rodovia - PR-160 - Imbaú/Reserva

2) INFORMAÇÕES DA PROPRIEDADE

Nome do proprietário	Comunidade/Localidade	Município/UF
[redacted]	José Lacerda, sede	Reserva /PR

Endereço completo: José Lacerda, sede distrital

Imóvel	Área (hectares)	Matrícula/UF	Situação documental
Rural	4,01	Não informado	Herança

3) IDENTIFICAÇÂO DO ENTREVISTADO

Nome	Telefone
[redacted]	Não informado

Endereço completo	Município/UF
José Lacerda, sede distrital	Reserva/PR

Qual a categoria do entrevistado	Categoria de não proprietário	Qual o vínculo do entrvistado com o imóvel
Proprietário	Não se aplica	Agricultura

4) USOS DA PROPRIEDADE

4.1) Quais são os principais usos da propriedade

Agricultura

4.2) Levantamento de dados dos usos da propriedade

Atividade de Uso	Nº de Animais	Produtividade Estimada	Destino da Produção	Renda média bruta
Soja tomate	Não se aplica	Não se aplica	Comércio local	Não informado
Não se aplica	Não se aplica	Não se aplica	Não se aplica	Não se aplica
Gado Bovino	Não se aplica	Não se aplica	Não se aplica	Não se aplica
Gado Leiteiro	Não se aplica	Não se aplica	Não se aplica	Não se aplica
Caprinos	Não se aplica	Não se aplica	Não se aplica	Não se aplica
Ovinos	Não se aplica	Não se aplica	Não se aplica	Não se aplica
Suínos	Não se aplica	Não se aplica	Não se aplica	Não se aplica
Aves	Não se aplica	Não se aplica	Não se aplica	Não se aplica
Leite	Não se aplica	Não se aplica	Não se aplica	Não se aplica
Queijo	Não se aplica	Não se aplica	Não se aplica	Não se aplica
Ovos	Não se aplica	Não se aplica	Não se aplica	Não se aplica
Mel	Não se aplica	Não se aplica	Não se aplica	Não se aplica

4.3) O proprietário faz uso de agrotóxico? Sim

4.3.1) Quais? Herbicidas

4.3.2) Qual a destinação das embalagens? Devolução

QUESTIONÁRIO SOCIOECONÔMICO	Código da Propriedade (conforme Projeto de Desapropriação) 142

I - Características da propriedade

4.4) O proprietário desenvolve atividade econômica apenas nesta propriedade? Sim

4.5) Se não, especificar (se próprio, de terceiros, atividade desenvolvida, qual o tamanho da área utilizada, qual a renda obtida, quanto paga pela uso da área): Não se aplica

4.6) Possibilidade da remoção/relocação em imóvel próprio ou cedido: Sim

4.7) Na propriedade existem benfeitorias não reprodutivas (casas, galpões, estufas, garagens, entre outros): Não

4.7.1) Quais tipos? Não se aplica

4.7.2) Quais? Não se aplica

4.7.3) As benfeitorias não reprodutivas encontram-se: Próximas de nascentes

5) Observações sobre a propriedade e a produção:

Nenhuma observação

6) NÚMERO DE CASAS NA PROPRIEDADE

6.1) Tem casa na propriedade? Não

6.2) Quantas casas permanentemente ocupadas existem na propriedade? 0

6.3) Quantas casas ocasionalmente ocupadas existem na propriedade? 0

6.4) Quantas casas desocupadas existem na propriedade? 0

6.5) Total de casas na propriedade: 0

6.6) Número de casas cadastradas nesta propriedade: (apenas casas permanentemente ocupadas) 1

7) Foto:

Fonte: José Renato Teixeira da Silva/2020

8) DADOS DO CADASTRADOR

Nome Completo: José Renato Teixeira da Silva Data Cadastramento: 01/05/2020

QUESTIONÁRIO SOCIOECONÔMICO	Código da Propriedade (conforme Projeto de Desapropriação) 143

I - Características da propriedade

1) EMPREENDIMENTO

Implantação de rodovia - PR-160 - Imbaú/Reserva

2) INFORMAÇÕES DA PROPRIEDADE

Nome do proprietário	Comunidade/Localidade	Município/UF
[redacted]	Trevo de Imbaú	Imbaú /PR

Endereço completo: Trevo de Imbaú

Imóvel	Área (hectares)	Matrícula/UF	Situação documental
Urbano	0,09	Não informado	Não informado

3) IDENTIFICAÇÂO DO ENTREVISTADO

Nome	Telefone
[redacted]	[redacted]

Endereço completo	Município/UF
Trevo de Imbaú	Imbaú/PR

Qual a categoria do entrevistado	Categoria de não proprietário	Qual o vínculo do entrvistado com o imóvel
proprietário	Não se aplica	Residencial

4) USOS DA PROPRIEDADE

4.1) Quais são os principais usos da propriedade

Residencial

4.2) Levantamento de dados dos usos da propriedade

Atividade de Uso	Nº de Animais	Produtividade Estimada	Destino da Produção	Renda média bruta
Não se aplica	Não se aplica	Não se aplica	Não se aplica	Não se aplica
Não se aplica	Não se aplica	Não se aplica	Não se aplica	Não se aplica
Gado Bovino	Não se aplica	Não se aplica	Não se aplica	Não se aplica
Gado Leiteiro	Não se aplica	Não se aplica	Não se aplica	Não se aplica
Caprinos	Não se aplica	Não se aplica	Não se aplica	Não se aplica
Ovinos	Não se aplica	Não se aplica	Não se aplica	Não se aplica
Suínos	Não se aplica	Não se aplica	Não se aplica	Não se aplica
Aves	Não se aplica	Não se aplica	Não se aplica	Não se aplica
Leite	Não se aplica	Não se aplica	Não se aplica	Não se aplica
Queijo	Não se aplica	Não se aplica	Não se aplica	Não se aplica
Ovos	Não se aplica	Não se aplica	Não se aplica	Não se aplica
Mel	Não se aplica	Não se aplica	Não se aplica	Não se aplica

4.3) O proprietário faz uso de agrotóxico? Não

4.3.1) Quais? Não se aplica

4.3.2) Qual a destinação das embalagens? Não se aplica

QUESTIONÁRIO SOCIOECONÔMICO	Código da Propriedade (conforme Projeto de Desapropriação) 143

I - Características da propriedade

4.4) O proprietário desenvolve atividade econômica apenas nesta propriedade? Sim

4.5) Se não, especificar (se próprio, de terceiros, atividade desenvolvida, qual o tamanho da área utilizada, qual a renda obtida, quanto paga pela uso da área): Não se aplica

4.6) Possibilidade da remoção/relocação em imóvel próprio ou cedido: Não

4.7) Na propriedade existem benfeitorias não reprodutivas (casas, galpões, estufas, garagens, entre outros): Sim

4.7.1) Quais tipos? Sobrado com residência e comércio

4.7.2) Quais? Casa e comércio

4.7.3) As benfeitorias não reprodutivas encontram-se: Não se enquadra em nenhuma situação de risco

5) Observações sobre a propriedade e a produção:

Prédio novo, com 2 andares, embaixo uma vidraçaria, em cima residência. Vai se mudará partir de maio.

6) NÚMERO DE CASAS NA PROPRIEDADE

6.1) Tem casa na propriedade? Sim

6.2) Quantas casas permanentemente ocupadas existem na propriedade? 0

6.3) Quantas casas ocasionalmente ocupadas existem na propriedade? 0

6.4) Quantas casas desocupadas existem na propriedade? 1

6.5) Total de casas na propriedade: 1

6.6) Número de casas cadastradas nesta propriedade: (apenas casas permanentemente ocupadas) 1

7) Foto:

Fonte: José Renato Teixeira da Silva/2020

QUESTIONÁRIO SOCIOECONÔMICO	Código da Propriedade (conforme Projeto de Desapropriação) 143

II - Características das moradias desta propriedade

7) HABITAÇÃO/MORADIA

7.1) Características da 1ª moradia (Ficha 143.1) da propriedade [redacted] (Ficha 143)

7.1.1) Aspectos físicos

7.1.1.1) Qual o tamanho da residência em m2? 180

7.1.1.2) Qual o material que predomina na construção das paredes externas? Alvenaria e Concreto

7.1.1.3) Qual o material da cobertura? Telhas de barro

7.1.1.4) Qual o material do piso: Concreto com Revestimento

7.1.1.5) Condição geral da moradia? Ótima

7.1.2) Saneamento básico

7.1.2.1) Origem da fonte d'água para esta moradia: Sanepar

7.1.2.2) A água que abastece a residência está próxima a estrada atual? Não

7.1.2.3) Obs sobre a água que abastece a residência próxima a estrada atual: Nada consta

7.1.2.4) Tem banheiro interno? Sim

7.1.2.5) Esgoto encanado? Sim

7.1.2.6) Qual a destinação do esgoto? Rede De Coleta E Tratamento

7.1.2.7) Existe coleta de lixo? Sim

7.1.2.8) Qual a destinação do lixo? Coleta pública

7.1.3) Telefonia, Internet e mobilidade

7.1.3.1) Possui atendimento de serviço de telefonia? Sim

7.1.3.2) Condições do serviço de telefonia: Boa

7.1.3.3) Tem acesso a internet no local? Sim

7.1.3.4) Condições do serviço de Internet: Boa

7.1.3.5) Possui atendimento por transporte público? Sim

7.1.3.6) Condições do serviço de transporte público: Boa

7.1.3.7) Quais as formas de deslocamento mais utilizadas? Veiculo próprio

7.1.4) Atendimento à saúde e assistência social

7.1.4.1)) Existe creches ou CMEIs próximos a moradia? Sim

7.1.4.2)) Para tratamento médico ou de urgência, a quais serviços de saúde recorre e onde? Imbaú

7.1.4.3) Existe unidade de Saúde próximo a moradia? Sim

7.1.4.4) Como considera a estrutura física da Unidade de saúde? Boa

7.1.4.5) Como considera os serviços prestados pela Unidade de Saúde? Boa

7.1.4.6) Qual a sua percepção geral sobre os equipamento públicos presentes no bairro/região? Boa

7.1.4.7) Moradores com problemas de saúde, deficiência ou invalidez nesta moradia? Não

7.1.4.8) Qual problema? Não se aplica

7.1.4.9) O responsável/arrimo de família ou algum membro está registrado no Cadastro Único (CadÚnico): Não

7.1.4.10) Beneficiário de programas públicos de auxílio? Não

7.1.4.11) Qual? Não se aplica

7.1.4.12) Qual o valor do programa de auxílio? Não se aplica

7.1.4.13) Recebe auxílio-doença? Não

7.1.4.14) Valor do auxílio-doença? Não se aplica

7.1.4.15) Recebe auxílio-doença desde quando? Não se aplica

7.1.4.16) Possui atendimento socioassistencial familiar (CRAS, CREAS, CAPS, etc)? Não

7.1.4.17) Qual o valor do atendimento socioassistencial familiar? Não se aplica

7.1.4.18) Qual a instituição do atendimento socioassistencial familiar? Não se aplica

7.1.4.19) Algum membro da família é portador de necessidades especiais ou doenças crônicas? Não

7.1.4.20) Portador de necessidades especiais ou doenças crônicas faz tratamento? RC48 (Portador de necessidades especiais ou doenças crônicas faz tratamento?) Não se aplica

7.1.4,21) Qual doença do membro da família portador de necessidades especiais ou doenças crônicas? Não se aplica

7.1.4.22) Qual o nome do membro da família portador de necessidades especiais ou doenças crônicas? Não se aplica

7.1.5) Identificação do informante para esta moradia

7.1.5.1) Nome do informante [redacted]

7.1.5.2) Em relação à esta moradia este informante é: Vizinho

7.1.5.3) Idade deste informante: 48

7.1.5.4) Sexo: Masculino

7.1.5.5) Vínculo empregatício: Autonômo

7.1.5.6) Renda somada de todos os que moram na família: Não sabe

7.1.5.7) Condição da moradia: Própria

7.1.5.8) Há quanto tempo vive neste local? Não informado

7.1.5.9) Onde vivia antes de vir morar aqui? Não informado

7.1.5.10) Local de nascimento: Não informado

7.1.6) Percepção deste informante

7.1.6.1) Qual a sua percepção em relação à via atual? Nenhuma observação

7.1.6.2) Há problemas de manutenção na via atual? Não

7.1.6.3) Descrever problemas de manutenção na via atual? Não se aplica

7.1.6.4) Há problemas de segurança na via atual? Não

7.1.6.5) Descrição dos problemas de segurança na via atual? Não se aplica

7.1.6.6) Há elevado fluxo de veículos? Não

7.1.6.7) Especificar o tipo de fluxo de veículos (passeio, carga, etc): Não se aplica

7.1.6.8) Há outros problemas relacionados à via atual? Não

7.1.6.9) Descrição de outros problemas de segurança na via atual? Não se aplica

QUESTIONÁRIO SOCIOECONÔMICO	Código da Propriedade (conforme Projeto de Desapropriação) 143

7.1.6.10) Impactos do empreendimento sobre esta residência: Não se aplica

7.1.6.11) Observações complementares: Nenhuma observação sobre esta moradia

7.1.7) Foto:

Fonte: José Renato Teixeira da Silva/2020

8) DADOS DO CADASTRADOR

Nome Completo: José Renato Teixeira da Silva Data Cadastramento: 03/05/2020

	QUESTIONÁRIO SOCIOECONÔMICO [redacted]	Código da Propriedade (conforme Projeto de Desapropriação) V.5

1) EMPREENDIMENTO [redacted] (70 anos) casal de idosos
[redacted] (68 anos) aposentados [illegible]

2) INFORMAÇÕES DA PROPRIEDADE

Nome do Proprietário	Comunidade/Localidade:	Município/UF:
	[illegible]	[illegible]
Endereço Completo:	Área Total: [illegible]	Matrícula/CRI:

Imóvel: ( ) Urbano ( ) Rural

Situação Documental:
( ) Contrato de Compra e Venda ( ) Requerimento de usucapião ( ) Inventário ( ) Nenhum documento
( ) Documento de Posse (X) Escritura registrada ( ) Recibo de Pagamento ( ) Não se aplica
( ) Escritura não registrada ( ) Termo de Cessão ( ) Termo de Doação ( ) Herança
( ) Assentado da Reforma Agrária ( ) Usucapião ( ) Invasão ( ) Outros

3) IDENTIFICAÇÃO DO ENTREVISTADO

Nome: Telefone: [redacted]
Endereço Completo: Município/UF:

Qual a categoria do entrevistado:	Categoria de não proprietários:		Qual o vínculo do entrevistado com o imóvel:
(X) Proprietário	( ) Arrendatário	( ) Trabalhador não registrado	( ) Somente trabalha
( ) Não proprietário	( ) Inquilino	( ) Prestador de serviços	( ) Somente reside
Quando não proprietário informar a categoria ao lado.	( ) Parceiro	( ) Cedida/Mora de favor	(X) Trabalha e Reside
	( ) Trabalhador registrado	( ) Outros. Especificar:	

4) USOS DA PROPRIEDADE

4.a) Quais são os principais usos da propriedade:

(X) Agricultura	( ) Indústria	( ) Avicultura	(X) Pastagem
( ) Pecuária de Corte	( ) Comércio	( ) Extrativismo	( ) Apicultura
( ) Pecuária de leite	( ) Agropecuária	( ) Lazer	( ) Outros. Especificar:
(X) Agropecuária	( ) Suinocultura	( ) Reflorestamento	

4.b) Levantamento de dados dos usos da propriedade:

Atividade de Uso	Área/Nº de Animais	Produtividade estimada	Destino da Produção	Renda média bruta
Lavoura: milho, feijão				
gado; [illegible] de gado (40)				
galinhas				
cavalo (1)				

4.c) O proprietário faz uso de agrotóxico? Quais? Qual a destinação das embalagens?

—

4.d) O entrevistado desenvolve atividade apenas nessa propriedade:

(X) Sim ( ) **Não.** Especificar (se próprio, de terceiros, atividade desenvolvida, qual o tamanho da área utilizada, qual a renda obtida, quanto paga pelo uso da área)

sem emprego [illegible] (parte de propriedade do casal)
apenas atividade de mina de água ([illegible])

4.e) Na propriedade existem benfeitorias não reprodutivas (casas, galpões, estufas, garagens, entre outros):

(X) Sim. Quantas? 3 casas - moradia, ( ) Não.
Quais tipos?
Serão afetadas? Quais? uma casa
Possibilidade da remoção/relocação em imóvel próprio ou cedido: (X) Sim ( ) Não

4.f) As benfeitorias não reprodutivas encontram-se:

(X) Próximas de nascentes e/ou poços de abastecimento.
( ) Às margens de córrego / rio em situação de risco. ( ) Não se enquadra em nenhuma das situações.
( ) Ao lado de lixões / aterros sanitários / valas de esgoto.
( ) Outros. Especificar:

QUESTIONÁRIO SOCIOECONÔMICO	Código da Propriedade (conforme Projeto de Desapropriação)

5) HABITAÇÃO/MORADIA (Se não tiver moradia deixar em branco e citar)

5.a) Qual o tamanho da residência em m^2? _____

5.b) Qual o material que predomina na construção das paredes externas?

( ) Alvenaria ( ) Madeira ( ) Mista ( ) Pré-moldado

Cobertura: _____ Piso: _____

5.c) Quantos cômodos possui o imóvel? _____ Possui banheiro interno? _____

5.d) Energia elétrica: _____ Água encanada: _____

5.e) Telefonia _____ Internet: _____

Fossa séptica _____ Rede de esgoto _____

5.f) Qual a destinação final do lixo gerado na propriedade? _____

5.g) A água que abastece a residência está próxima a estrada atual? ( ) Sim ( ) Não

Observações:

6) RESIDENTES / USUÁRIOS DA PROPRIEDADE

6.a) O responsável/arrimo de família ou algum membro está registrado no Cadastro Único (CadÚnico)?

( ) Não. ( ) Sim

6.b) Recebe benefícios de Programas Oficiais de Transferência de Renda?

( ) Não. ( ) Sim. Qual o Programa e qual o valor do benefício?

6.c) Recebe auxílio doença?

( ) Não ( ) Sim. Qual o valor e desde quando?

6.d) Possui atendimento socioassistencial familiar?

( ) Não ( ) Sim. Qual o valor a instituição (CRAS, CREAS, CAPS, etc)?

6.e) Algum membro da família é portador de necessidades especiais ou doenças crônicas?

( ) Não. ( ) Sim. Qual doença? Faz tratamento? Nome da pessoa?

6.f) Para tratamento médico ou de urgência, a quais serviços de saúde recorre e onde? (descrever)

Posto de Saúde Elias Cabral

6.g) Quais as formas de deslocamento mais utilizadas?

( ) Veículo próprio ( ) Transporte coletivo ( ) Transporte escolar ( ) Moto

( ) Bicicleta ( ) Cavalo ou outros animais ( ) A pé ( ) Outros

6.h) Dados dos estudantes (se houver)

Nome do estudante	Nome da escola/Universidade	Ano escolar/período	Rede de Educação (público/privado)	Município	Localidade

7) IMPACTOS DO EMPREENDIMENTO SOBRE A PROPRIEDADE

( ) Desapropriação de parte da propriedade. ( ) Desapropriação total da propriedade.

(X) Seccionamento da propriedade. ( ) Outro (especificar):

8) IMPACTOS DO EMPREENDIMENTO SOBRE A RESIDÊNCIA

( ) A única residencia da família será desapropriada

( ) A residencia principal da família será desapropriada ( ) Não aplicável

( ) A residencia secundária da família será desapropriada (X) Outro (especificar):

( ) A família mora em residência alugada que será desapropriada. filha mora na casa desapropriada

( ) A família mora em residência do empregador que será desapropriada.

QUESTIONÁRIO SOCIOECONÔMICO	Código da Propriedade (conforme Projeto de Desapropriação)

9) QUAIS AS SUAS PERCPÇÕES EM RELAÇÃO À VIA ATUAL?

( ) Problemas de manutenção. Especificar.

( ) Problemas com segurança. Especificar.

( ) Elevado fluxo de veículos. Especificar o tipo (passeio, carga, etc).

( ) Boas condições de circulação.

( ) Pouca ou nenhuma ocorrência de acidentes envolvendo veículos e/ou pedestres.

(X) Outras. Especificar. [illegible]

10) OBSERVAÇÕES DO CADASTRADOR

O casal reside há 35 anos no local, e tem 3 filhos

- [redacted], reside na área urbana de Imbaú)

- [redacted] a propriedade em casa que ñ será afetada)

terceiro do casal, desfrutando da posição

- [redacted] (39 anos) - esta morando de aluguel em uma casa na área urbana de Imbaú, mais tem uma casa na propriedade que será afetada, atualmente guarda móvis. Separada, reside c/ o 2 filhos, (filha - 18 anos, filho - 7 anos)

↳ tem espaço p/ realocação em área remanescente

⇒ Propriedade será ÷ em 2, proprietário solicita PASSA-GADO, p/ continuar com o manuseio da lavoura, que complemento sua renda

11) IDENTIFICAÇÃO DO CADASTRADOR

Nome completo:	Data da entrevista:

PERFIL SOCIOECONÔMICO								Número da Propriedade				
Nome (Completo)	Condição familiar (*)	Idade (anos)	Sexo (M ou F)	Estado civil (*)	Escolaridade (*)	Ocupação no imóvel (*)	Quanto tempo reside na comunidade	Atividade que exerce (*)	Renda Mensal (R$)	Frequenta escola? (S ou N)	Distancia até escola (km) caso frequente	Meio de transporte mais utilizado (*)

(*) Utilizar as tabelas abaixo para preencher os campos indicados

Condição familiar		Ocupação no imóvel		Estado Civil		Escolaridade		Atividade que exerce		Meio de transporte mais utilizado	
1	Chefe de família	1	Moradia	1	casado	1	não alfabetizado	1	Agricultor (a)	1	Transporte escolar
2	Cônjuge/Companheiro (a)	2	Trabalho	2	solteiro	2	Ed. Infantil	2	Assalariado formal	2	Transporte público
3	Filho (a), enteado	3	Lazer	3	divorciado/separado	3	Ensino fundamental (1° ao 9° ano)	3	Assalariado informal	3	A pé
4	Pai, mãe, sogro (a)	4	Moradia e lazer	4	união estável	4	Ensino médio	4	Pecuarista	4	Bicicleta
5	Neto/Bisneto	5	Moradia e trabalho	5	viúvo	5	Ensino superior	5	Agropecuarista	5	Motocicleta
6	Irmão (ã)	6	Outros			6	Ensino técnico	6	Estudante	6	Carro
7	Outro Parente							7	Dona de casa	7	Outros (especificar)
8	Empregado doméstico							8	Diarista		
9	Morador favor (sem parentesco)							9	Aposentado		
								10	Outros. Especificar.		

PARANÁ / DER PARANÁ	QUESTIONÁRIO SOCIOECONÔMICO	Código da Propriedade (conforme Projeto de Desapropriação) P.8

1) EMPREENDIMENTO [redacted] [illegible] - [illegible]

2) INFORMAÇÕES DA PROPRIEDADE

Nome do Proprietário	Comunidade/Localidade:	Município/UF:	
	[illegible]		
Endereço Completo:	Área Total:	Matrícula/CRI:	

Imóvel: ( ) Urbano (X) Rural

Situação Documental:
( ) Contrato de Compra e Venda ( ) Requerimento de usucapião ( ) Inventário ( ) Nenhum documento
( ) Documento de Posse (X) Escritura registrada ( ) Recibo de Pagamento ( ) Não se aplica
( ) Escritura não registrada ( ) Termo de Cessão ( ) Termo de Doação ( ) Herança
( ) Assentado da Reforma Agrária ( ) Usucapião ( ) Invasão ( ) Outros

3) IDENTIFICAÇÃO DO ENTREVISTADO

Nome: [redacted] Telefone: [redacted]

Endereço Completo: Município/UF: [illegible]

Qual a categoria do entrevistado:
(X) Proprietário
( ) Não proprietário
Quando não proprietário informar a categoria ao lado.

Categoria de não proprietários:
( ) Arrendatário ( ) Trabalhador não registrado
( ) Inquilino ( ) Prestador de serviços
( ) Parceiro ( ) Cedida/Mora de favor
( ) Trabalhador registrado ( ) Outros. Especificar:

Qual o vínculo do entrevistado com o imóvel:
( ) Somente trabalha
(X) Somente reside
( ) Trabalha e Reside

4) USOS DA PROPRIEDADE

4.a) Quais são os principais usos da propriedade:
( ) Agricultura ( ) Indústria ( ) Avicultura ( ) Pastagem
( ) Pecuária de Corte ( ) Comércio ( ) Extrativismo ( ) Apicultura
( ) Pecuária de leite ( ) Agropecuária ( ) Lazer ( ) Outros. Especificar:
( ) Agropecuária ( ) Suinocultura ( ) Reflorestamento

4.b) Levantamento de dados dos usos da propriedade:

Atividade de Uso	Área/N° de Animais	Produtividade estimada	Destino da Produção	Renda média bruta

4.c) O proprietário faz uso de agrotóxico? Quais? Qual a destinação das embalagens?

—

4.d) O entrevistado desenvolve atividade apenas nessa propriedade:

(X) Sim ( ) **Não.** Especificar (se próprio, de terceiros, atividade desenvolvida, qual o tamanho da área utilizada, qual a renda obtida, quanto paga pela uso da área)

[illegible]

4.e) Na propriedade existem benfeitorias não reprodutivas (casas, galpões, estufas, garagens, entre outros):

(X) Sim. Quantas? Casa ( ) Não.

Quais tipos?

Serão afetadas? Quais? Casa

Possibilidade da remoção/relocação em imóvel próprio ou cedido: ( ) Sim ( ) Não

4.f) As benfeitorias não reprodutivas encontram-se:
( ) Próximas de nascentes e/ou poços de abastecimento.
( ) Às margens de córrego / rio em situação de risco. ( ) Não se enquadra em nenhuma das situações.
( ) Ao lado de lixões / aterros sanitários / valas de esgoto.
(X) Outros. Especificar: [illegible]

QUESTIONÁRIO SOCIOECONÔMICO	Código da Propriedade (conforme Projeto de Desapropriação)

5) HABITAÇÃO/MORADIA (Se não tiver moradia deixar em branco e citar)

5.a) Qual o tamanho da residência em m^2?

5.b) Qual o material que predomina na construção das paredes externas?

( ) Alvenaria ( ) Madeira ( ) Mista ( ) Pré-moldado

Cobertura: Piso:

5.c) Quantos cômodos possui o imóvel? Possui banheiro interno?

5.d) Energia elétrica: Água encanada:

5.e) Telefonia Internet:

Fossa séptica Rede de esgoto

5.f) Qual a destinação final do lixo gerado na propriedade?

5.g) A água que abastece a residência está próxima a estrada atual? ( ) Sim ( ) Não

Observações:

6) RESIDENTES / USUÁRIOS DA PROPRIEDADE

6.a) O responsável/arrimo de família ou algum membro está registrado no Cadastro Único (CadÚnico)?

(X) Não. ( ) Sim

6.b) Recebe benefícios de Programas Oficiais de Transferência de Renda?

(X) Não. ( ) Sim. Qual o Programa e qual o valor do benefício?

6.c) Recebe auxílio doença?

(X) Não. ( ) Sim. Qual o valor e desde quando?

6.d) Possui atendimento socioassistencial familiar?

(X) Não. ( ) Sim. Qual o valor a instituição (CRAS, CREAS, CAPS, etc)?

6.e) Algum membro da família é portador de necessidades especiais ou doenças crônicas?

(X) Não. ( ) Sim. Qual doença? Faz tratamento? Nome da pessoa?

6.f) Para tratamento médico ou de urgência, a quais serviços de saúde recorre e onde? (descrever)

Posto de Saúde Elias, Cabeu

6.g) Quais as formas de deslocamento mais utilizadas?

( ) Veículo próprio (X) Transporte coletivo ( ) Transporte escolar ( ) Moto

( ) Bicicleta ( ) Cavalo ou outros animais ( ) A pé ( ) Outros

6.h) Dados dos estudantes (se houver)

Nome do estudante	Nome da escola/Universidade	Ano escolar/período	Rede de Educação (público/privado)	Município	Localidade
Dirlei Lourenço	Colégio Prof. Maria	(17 anos)	Pública		
	da Graça Condeconti				
	Dinamarca				

7) IMPACTOS DO EMPREENDIMENTO SOBRE A PROPRIEDADE

(X) Desapropriação de parte da propriedade. ( ) Desapropriação total da propriedade.

( ) Seccionamento da propriedade. ( ) Outro (especificar):

8) IMPACTOS DO EMPREENDIMENTO SOBRE A RESIDÊNCIA

(X) A única residencia da família será desapropriada

( ) A residencia principal da família será desapropriada ( ) Não aplicável

( ) A residencia secundária da família será desapropriada ( ) Outro (especificar):

( ) A família mora em residência alugada que será desapropriada.

( ) A família mora em residência do empregador que será desapropriada.

QUESTIONÁRIO SOCIOECONÔMICO	**Código da Propriedade** (conforme Projeto de Desapropriação)

9) QUAIS AS SUAS PERCPÇÕES EM RELAÇÃO À VIA ATUAL?

( ) Problemas de manutenção. Especificar.

(x) Problemas com segurança. Especificar. Pedreira (detonações)

( ) Elevado fluxo de veículos. Especificar o tipo (passeio, carga, etc).

( ) Boas condições de circulação.

( ) Pouca ou nenhuma ocorrência de acidentes envolvendo veículos e/ou pedestres.

( ) Outras. Especificar.

10) OBSERVAÇÕES DO CADASTRADOR

- Daquela moravam ainda 4 filhos, se mudaram de
onde perto da pedreira, por causa das detonações.

→ 4 filhos { 2 residem em TB
{ 2 " " Santa Catarina

→ água advinda de poço
→ possui energia elétrica, poste de propriedade da Copel
P.M. custeou

* não tem área remanescente p/ realocação

11) IDENTIFICAÇÃO DO CADASTRADOR

Nome completo:	Data da entrevista:

PERFIL SOCIOECONÔMICO								Número da Propriedade				
Nome (Completo)	Condição familiar (*)	Idade (anos)	Sexo (M ou F)	Estado civil (*)	Escolaridade (*)	Ocupação no imóvel (*)	Quanto tempo reside na comunidade	Atividade que exerce (*)	Renda Mensal (R$)	Frequenta escola? (S ou N)	Distancia até escola (km) caso frequente	Meio de transporte mais utilizado (*)

(*) Utilizar as tabelas abaixo para preencher os campos indicados

Condição familiar		Ocupação no imóvel		Estado Civil		Escolaridade		Atividade que exerce		Meio de transporte mais utilizado	
1	Chefe de família	1	Moradia	1	casado	1	não alfabetizado	1	Agricultor (a)	1	Transporte escolar
2	Cônjuge/Companheiro (a)	2	Trabalho	2	solteiro	2	Ed. Infantil	2	Assalariado formal	2	Transporte público
3	Filho (a), enteado	3	Lazer	3	divorciado/separado	3	Ensino fundamental (1° ao 9° ano)	3	Assalariado informal	3	A pé
4	Pai, mãe, sogro (a)	4	Moradia e lazer	4	união estável	4	Ensino médio	4	Pecuarista	4	Bicicleta
5	Neto/Bisneto	5	Moradia e trabalho	5	viúvo	5	Ensino superior	5	Agropecuarista	5	Motocicleta
6	Irmão (ã)	6	Outros			6	Ensino técnico	6	Estudante	6	Carro
7	Outro Parente							7	Dona de casa	7	Outros (especificar)
8	Empregado doméstico							8	Diarista		
9	Mora de favor (sem parentesco)							9	Aposentado		
								10	Outros. Especificar.		

QUESTIONÁRIO SOCIOECONÔMICO	Código da Propriedade (conforme Projeto de Desapropriação) P. 18

1) EMPREENDIMENTO

[redacted] - 72 anos - Ñ TM APOSENTADORIA

[redacted] - 65 anos - aposentada - 3 salários

2) INFORMAÇÕES DA PROPRIEDADE

Nome do Proprietário	Comunidade/Localidade:	Município/UF:
[redacted]		
Endereço Completo: [redacted]	Área Total:	Matrícula/CRI:

Imóvel:	Situação Documental:			
( ) Urbano	( ) Contrato de Compra e Venda	( ) Requerimento de usucapião	( ) Inventário	( ) Nenhum documento
	( ) Documento de Posse	(X) Escritura registrada	( ) Recibo de Pagamento	( ) Não se aplica
(X) Rural	( ) Escritura não registrada	( ) Termo de Cessão	( ) Termo de Doação	( ) Herança
	( ) Assentado da Reforma Agrária	( ) Usucapião	( ) Invasão	( ) Outros

3) IDENTIFICAÇÃO DO ENTREVISTADO

Nome:		Telefone: [redacted]
Endereço Completo:		Município/UF:
Qual a categoria do entrevistado:	Categoria de não proprietários:	Qual o vínculo do entrevistado com o imóvel:
(X) Proprietário	( ) Arrendatário / ( ) Trabalhador não registrado	(X) Somente trabalha
( ) Não proprietário	( ) Inquilino / ( ) Prestador de serviços	( ) Somente reside
Quando não proprietário informar a categoria ao lado.	( ) Parceiro / ( ) Cedida/Mora de favor	( ) Trabalha e Reside
	( ) Trabalhador registrado / ( ) Outros. Especificar:	

4) USOS DA PROPRIEDADE

4.a) Quais são os principais usos da propriedade:

(X) Agricultura	( ) Indústria	( ) Avicultura	( ) Pastagem
( ) Pecuária de Corte	( ) Comércio	( ) Extrativismo	( ) Apicultura
( ) Pecuária de leite	( ) Agropecuária	( ) Lazer	(X) Outros. Especificar:
(X) Agropecuária	( ) Suinocultura	(X) Reflorestamento	eucalypto / pinus / fruta

4.b) Levantamento de dados dos usos da propriedade:

Atividade de Uso	Área/Nº de Animais	Produtividade estimada	Destino da Produção	Renda média bruta
Gado (11)	- reflorestamento			
Vaca (5)				
Bezerro/Boi				
Pomar de fruta				
Lavoura				

4.c) O proprietário faz uso de agrotóxico? Quais? Qual a destinação das embalagens?

—

4.d) O entrevistado desenvolve atividade apenas nessa propriedade:

( ) Sim (X) **Não.** Especificar (se próprio, de terceiros, atividade desenvolvida, qual o tamanho da área utilizada, qual a renda obtida, quanto paga pela uso da área) possui 2 propriedades, ambas serão atingidas

4.e) Na propriedade existem benfeitorias não reprodutivas (casas, galpões, estufas, garagens, entre outros):

(X) Sim. Quantas? ( ) Não.

Quais tipos? Casa / Galpão p/ trabalho

Serão afetadas? Quais?

Possibilidade da remoção/relocação em imóvel próprio ou cedido: (X) Sim ( ) Não

4.f) As benfeitorias não reprodutivas encontram-se:

( ) Próximas de nascentes e/ou poços de abastecimento.

( ) Às margens de córrego / rio em situação de risco. (X) Não se enquadra em nenhuma das situações.

( ) Ao lado de lixões / aterros sanitários / valas de esgoto.

( ) Outros. Especificar:

QUESTIONÁRIO SOCIOECONÔMICO

Código da Propriedade (conforme Projeto de Desapropriação)

5) HABITAÇÃO/MORADIA (Se não tiver moradia deixar em branco e citar)

5.a) Qual o tamanho da residência em m^2?

5.b) Qual o material que predomina na construção das paredes externas?

( ) Alvenaria ( ) Madeira ( ) Mista ( ) Pré-moldado

Cobertura: Piso:

5.c) Quantos cômodos possui o imóvel? Possui banheiro interno?

5.d) Energia elétrica: Água encanada:

5.e) Telefonia Internet:

Fossa séptica Rede de esgoto

5.f) Qual a destinação final do lixo gerado na propriedade?

5.g) A água que abastece a residência está próxima a estrada atual? ( ) Sim ( ) Não

Observações: Casa | Galpões utilizados p/ época de colheita

6) RESIDENTES / USUÁRIOS DA PROPRIEDADE

6.a) O responsável/arrimo de família ou algum membro está registrado no Cadastro Unico (CadUnico)?

(X) Não. ( ) Sim

6.b) Recebe benefícios de Programas Oficiais de Transferência de Renda?

(X) Não. ( ) Sim. Qual o Programa e qual o valor do benefício?

6.c) Recebe auxílio doença?

(X) Não ( ) Sim. Qual o valor e desde quando?

6.d) Possui atendimento socioassistencial familiar?

(X) Não ( ) Sim. Qual o valor a instituição (CRAS, CREAS, CAPS, etc)?

6.e) Algum membro da família é portador de necessidades especiais ou doenças crônicas?

(X) Não. ( ) Sim. Qual doença? Faz tratamento? Nome da pessoa?

6.f) Para tratamento médico ou de urgência, a quais serviços de saúde recorre e onde? (descrever)

6.g) Quais as formas de deslocamento mais utilizadas?

(X) Veículo próprio ( ) Transporte coletivo ( ) Transporte escolar ( ) Moto

( ) Bicicleta ( ) Cavalo ou outros animais ( ) A pé ( ) Outros

6.h) Dados dos estudantes (se houver)

Nome do estudante	Nome da escola/Universidade	Ano escolar/período	Rede de Educação (público/privado)	Município	Localidade

7) IMPACTOS DO EMPREENDIMENTO SOBRE A PROPRIEDADE

(X) Desapropriação de parte da propriedade. ( ) Desapropriação total da propriedade.

( ) Seccionamento da propriedade. ( ) Outro (especificar):

8) IMPACTOS DO EMPREENDIMENTO SOBRE A RESIDÊNCIA

( ) A única residencia da família será desapropriada

( ) A residencia principal da família será desapropriada ( ) Não aplicável

( ) A residencia secundária da família será desapropriada (X) Outro (especificar):

p/ Sabado

( ) A família mora em residência alugada que será desapropriada.

( ) A família mora em residência do empregador que será desapropriada.

QUESTIONÁRIO SOCIOECONÔMICO	Código da Propriedade (conforme Projeto de Desapropriação)

9) QUAIS AS SUAS PERCEPÇÕES EM RELAÇÃO À VIA ATUAL?

( ) Problemas de manutenção. Especificar.
( ) Problemas com segurança. Especificar.
( ) Elevado fluxo de veículos. Especificar o tipo (passeio, carga, etc).
( ) Boas condições de circulação.
( ) Pouca ou nenhuma ocorrência de acidentes envolvendo veículos e/ou pedestres.
( ) Outras. Especificar.

10) OBSERVAÇÕES DO CADASTRADOR

2 Sítios

* Sítio Vitória: [illegible]
* Sítio Canal do Baixo: Distrito de José Lacerda

Casal com 2 filhos: [illegible] Campos Rigo (casada) - [illegible]
[illegible] Campos Rigo (casado) - José Lacerda

→ [redacted] tem 2 mil mudas no reflorestamento de 13 anos do Sítio Vitória (será afetado)

→ [redacted] lote de eucalipto (1 ano e meio) no Sítio Canal do Baixo

11) IDENTIFICAÇÃO DO CADASTRADOR

Nome completo:	Data da entrevista:

PERFIL SOCIOECONÔMICO								Número da Propriedade		CONSÓRCIO		
Nome (Completo)	Condição familiar (*)	Idade (anos)	Sexo (M ou F)	Estado civil (*)	Escolaridade (*)	Ocupação no imóvel (*)	Quanto tempo reside na comunidade	Atividade que exerce (*)	Renda mensal (R$)	Frequenta escola? (S ou N)	Distancia até escola (km) caso frequente	Meio de transporte mais utilizado (*)

(*) Utilizar as tabelas abaixo para preencher os campos indicados

Condição familiar		Ocupação no imóvel		Estado Civil		Escolaridade		Atividade que exerce		Meio de transporte mais utilizado	
1	Chefe de família	1	Moradia	1	casado	1	não alfabetizado	1	Agricultor (a)	1	Transporte escolar
2	Cônjuge/Companheiro (a)	2	Trabalho	2	solteiro	2	Ed. infantil	2	Assalariado formal	2	Transporte público
3	Filho (a), enteado	3	Lazer	3	divorciado/separado	3	Ensino fundamental (1° ao 9° ano)	3	Assalariado informal	3	A pé
4	Pai, mãe, sogro (a)	4	Moradia e lazer	4	união estável	4	Ensino medio	4	Pecuarista	4	Bicicleta
5	Neto/Bisneto	5	Moradia e trabalho	5	viuvo	5	Ensino superior	5	Agropecuarista	5	Motocicleta
6	Irmão (ã)	6	Outros			6	Ensino técnico	6	Estudante	6	Carro
7	Outro Parente							7	Dona de casa	7	Outros (especificar)
8	Empregado doméstico							8	Diarista		
9	Morador favor (sem parentesco)							9	Aposentado		
								10	Outros. Especificar.		

PARANÁ DER PARANÁ	QUESTIONÁRIO SOCIOECONÔMICO	Código da Propriedade (conforme Projeto de Desapropriação) P. 24

1) EMPREENDIMENTO [redacted] - Capitulado - Inalcio

2) INFORMAÇÕES DA PROPRIEDADE

Nome do Proprietário	Comunidade/Localidade:	Município/UF:
+30 anos nora na propriedade	Bela Vista do Corrente - Inalcio	

Endereço Completo:		Área Total:		Matrícula/CRI:	

Imóvel:	Situação Documental:			
( ) Urbano	( ) Contrato de Compra e Venda	( ) Requerimento de usucapião	( ) Inventário	( ) Nenhum documento
	( ) Documento de Posse	(X) Escritura registrada	( ) Recibo de Pagamento	( ) Não se aplica
(X) Rural	( ) Escritura não registrada	( ) Termo de Cessão	( ) Termo de Doação	( ) Herança
	( ) Assentado da Reforma Agrária	( ) Usucapião	( ) Invasão	( ) Outros

3) IDENTIFICAÇÃO DO ENTREVISTADO

Nome:			Telefone [redacted]
Endereço Completo:			Município/UF:
Qual a categoria do entrevistado:	Categoria de não proprietários:		Qual o vínculo do entrevistado com o imóvel:
(X) Proprietário	( ) Arrendatário	( ) Trabalhador não registrado	( ) Somente trabalha
( ) Não proprietário	( ) Inquilino	( ) Prestador de serviços	(X) Somente reside
Quando não proprietário informar a categoria ao lado.	( ) Parceiro	( ) Cedida/Mora de favor	( ) Trabalha e Reside
	( ) Trabalhador registrado	( ) Outros. Especificar:	

4) USOS DA PROPRIEDADE

4.a) Quais são os principais usos da propriedade:

( ) Agricultura	( ) Indústria	( ) Avicultura	( ) Pastagem
( ) Pecuária de Corte	( ) Comércio	( ) Extrativismo	( ) Apicultura
( ) Pecuária de leite	( ) Agropecuária	( ) Lazer	(X) Outros. Especificar: Cultivo / Galinha
( ) Agropecuária	( ) Suinocultura	( ) Reflorestamento	

4.b) Levantamento de dados dos usos da propriedade:

Atividade de Uso	Área/Nº de Animais	Produtividade estimada	Destino da Produção	Renda média bruta

4.c) O proprietário faz uso de agrotóxico? Quais? Qual a destinação das embalagens?

4.d) O entrevistado desenvolve atividade apenas nessa propriedade:

(X) Sim ( ) **Não.** Especificar (se próprio, de terceiros, atividade desenvolvida, qual o tamanho da área utilizada, qual a renda obtida, quanto paga pela uso da área)

4.e) Na propriedade existem benfeitorias não reprodutivas (casas, galpões, estufas, garagens, entre outros):

(X) Sim. Quantas? 3 casas ( ) Não.

Quais tipos?

Serão afetadas? Quais? 1 casa (filha)

Possibilidade da remoção/relocação em imóvel próprio ou cedido: (X) Sim ( ) Não

4.f) As benfeitorias não reprodutivas encontram-se:

( ) Próximas de nascentes e/ou poços de abastecimento.

( ) Às margens de córrego / rio em situação de risco.

( ) Ao lado de lixões / aterros sanitários / valas de esgoto.

( ) Outros. Especificar:

(X) Não se enquadra em nenhuma das situações.

PARANÁ / DER PARANÁ	**QUESTIONÁRIO SOCIOECONÔMICO**	**Código da Propriedade** (conforme Projeto de Desapropriação)

5) HABITAÇÃO/MORADIA (Se não tiver moradia deixar em branco e citar)

5.a) Qual o tamanho da residência em m²?

5.b) Qual o material que predomina na construção das paredes externas?

( ) Alvenaria ( ) Madeira ( ) Mista ( ) Pré-moldado

Cobertura: Piso:

5.c) Quantos cômodos possui o imóvel? Possui banheiro interno?

5.d) Energia elétrica: Água encanada:

5.e) Telefonia Internet:

Fossa séptica Rede de esgoto

5.f) Qual a destinação final do lixo gerado na propriedade?

5.g) A água que abastece a residência está próxima a estrada atual? ( ) Sim ( ) Não

Observações: a casa dividida do filho

6) RESIDENTES / USUÁRIOS DA PROPRIEDADE

6.a) O responsável/arrimo de família ou algum membro está registrado no Cadastro Unico (CadUnico)?

( ) Não. ( ) Sim

6.b) Recebe benefícios de Programas Oficiais de Transferência de Renda?

( ) Não. (X) Sim. Qual o Programa e qual o valor do benefício? filho do [illegible] de Vera, [illegible] [illegible]-família

6.c) Recebe auxílio doença?

( ) Não ( ) Sim. Qual o valor e desde quando?

6.d) Possui atendimento socioassistencial familiar?

( ) Não ( ) Sim. Qual o valor a instituição (CRAS, CREAS, CAPS, etc)?

6.e) Algum membro da família é portador de necessidades especiais ou doenças crônicas?

( ) Não. ( ) Sim. Qual doença? Faz tratamento? Nome da pessoa?

6.f) Para tratamento médico ou de urgência, a quais serviços de saúde recorre e onde? (descrever)

Posto de Saúde na cidade de Ivaí

6.g) Quais as formas de deslocamento mais utilizadas?

( ) Veículo próprio ( ) Transporte coletivo ( ) Transporte escolar ( ) Moto

( ) Bicicleta ( ) Cavalo ou outros animais ( ) A pé ( ) Outros

6.h) Dados dos estudantes (se houver)

Nome do estudante	Nome da escola/Universidade	Ano escolar/período	Rede de Educação (público/privado)	Município	Localidade
William Alves	Escola municipal				
Barbosa	Maria das Graças	14 anos	- a entrada	de Vera	
	Cardoso [illegible]				
	[illegible]				

7) IMPACTOS DO EMPREENDIMENTO SOBRE A PROPRIEDADE

(X) Desapropriação de parte da propriedade. ( ) Desapropriação total da propriedade.

( ) Seccionamento da propriedade. ( ) Outro (especificar):

8) IMPACTOS DO EMPREENDIMENTO SOBRE A RESIDÊNCIA

(X) A única residencia da família será desapropriada

(X) A residencia principal da família será desapropriada ( ) Não aplicável

( ) A residencia secundária da família será desapropriada ( ) Outro (especificar):

( ) A família mora em residência alugada que será desapropriada.

( ) A família mora em residência do empregador que será desapropriada.

PARANÁ / DER PARANÁ	QUESTIONÁRIO SOCIOECONÔMICO	**Código da Propriedade** (conforme Projeto de Desapropriação)

9) QUAIS AS SUAS PERCEPÇÕES EM RELAÇÃO À VIA ATUAL?

- ( ) Problemas de manutenção. Especificar.
- ( ) Problemas com segurança. Especificar.
- ( ) Elevado fluxo de veículos. Especificar o tipo (passeio, carga, etc).
- ( ) Boas condições de circulação.
- ( ) Pouca ou nenhuma ocorrência de acidentes envolvendo veículos e/ou pedestres.
- ( ) Outras. Especificar.

10) OBSERVAÇÕES DO CADASTRADOR

→ [redacted] da filha (45 anos - do lar)

Ao mudar na propriedade do Sr. José, na casa será dirigida pela Sra. Rosa na casa 4 moradores:

[redacted] 64 anos - desempregado)

e 2 crianças

[redacted] (14 anos)

⇒ Sem área p/ mudança da casa

→ água da mina (fundo da propriedade - não será afetada)

→ energia elétrica Copel (paga pelo Sr. José)

11) IDENTIFICAÇÃO DO CADASTRADOR

Nome completo:	Data da entrevista:

PERFIL SOCIOECONÔMICO								Número da Propriedade		CONSÓRCIO		
Nome (Completo)	Condição familiar (*)	Idade (anos)	Sexo (M ou F)	Estado civil (*)	Escolaridade (*)	Ocupação no imóvel (*)	Quanto tempo reside na comunidade	Atividade que exerce (*)	Renda mensal (R$)	Frequenta escola? (S ou N)	Distancia até escola (km) caso frequente	Meio de transporte mais utilizado (*)

(*) Utilizar as tabelas abaixo para preencher os campos indicados

Condição familiar		Ocupação no imóvel		Estado Civil		Escolaridade		Atividade que exerce		Meio de transporte mais utilizado	
1	Chefe da família	1	Moradia	1	casado	1	não alfabetizado	1	Agricultor (a)	1	Transporte escolar
2	Cônjuge /Companheiro (a)	2	Trabalho	2	solteiro	2	Ed. Infantil	2	Assalariado formal	2	Transporte público
3	Filho (a), enteado	3	Lazer	3	divorciado/separado	3	Ensino fundamental (1° ao 9° ano)	3	Assalariado informal	3	A pé
4	Pai, mãe, sogro (a)	4	Moradia e lazer	4	União estável	4	Ensino médio	4	Pecuarista	4	Bicicleta
5	Neto/Bisneto	5	Moradia e trabalho	5	viúvo	5	Ensino superior	5	Agropecuarista	5	Motocicleta
6	Irmão (ã)	6	Outros			6	Ensino técnico	6	Estudante	6	Carro
7	Outro Parente							7	Dona de casa	7	Outros (especificar)
8	Empregado doméstico							8	Diarista		
9	Morador favor (sem parentesco)							9	Aposentado		
								10	Outros. Especificar.		

aplicar P.42A
ao inquilino

15/03/22 (remota)

QUESTIONÁRIO SOCIOECONÔMICO	Código da Propriedade (conforme Projeto de Desapropriação) P.42

1) EMPREENDIMENTO [redacted]

2) INFORMAÇÕES DA PROPRIEDADE

Nome do Proprietário [redacted]	Comunidade/Localidade:	Município/UF:

Endereço Completo:		Área Total:		Matrícula/CRI:	

Imóvel:	Situação Documental:			
( ) Urbano	( ) Contrato de Compra e Venda	( ) Requerimento de usucapião	( ) Inventário	( ) Nenhum documento
	( ) Documento de Posse	( ) Escritura registrada	( ) Recibo de Pagamento	( ) Não se aplica
( ) Rural	( ) Escritura não registrada	( ) Termo de Cessão	( ) Termo de Doação	( ) Herança
	( ) Assentado da Reforma Agrária	( ) Usucapião	( ) Invasão	( ) Outros

3) IDENTIFICAÇÃO DO ENTREVISTADO

Nome:			Telefone: [redacted]
Endereço Completo:			Município/UF:
Qual a categoria do entrevistado:	Categoria de não proprietários:		Qual o vínculo do entrevistado com o imóvel:
( ) Proprietário	( ) Arrendatário	( ) Trabalhador não registrado	( ) Somente trabalha
( ) Não proprietário	( ) Inquilino	( ) Prestador de serviços	( ) Somente reside
Quando não proprietário informar a categoria ao lado.	( ) Parceiro	( ) Cedida/Mora de favor	( ) Trabalha e Reside
	( ) Trabalhador registrado	( ) Outros. Especificar:	

4) USOS DA PROPRIEDADE

4.a) Quais são os principais usos da propriedade:

( ) Agricultura	( ) Indústria	( ) Avicultura	( ) Pastagem
( ) Pecuária de Corte	( ) Comércio	( ) Extrativismo	( ) Apicultura
( ) Pecuária de leite	( ) Agropecuária	( ) Lazer	( ) Outros. Especificar:
( ) Agropecuária	( ) Suinocultura	( ) Reflorestamento	

4.b) Levantamento de dados dos usos da propriedade:

Atividade de Uso	Área/Nº de Animais	Produtividade estimada	Destino da Produção	Renda média bruta

4.c) O proprietário faz uso de agrotóxico? Quais? Qual a destinação das embalagens?

4.d) O entrevistado desenvolve atividade apenas nessa propriedade:

( ) Sim ( ) **Não.** Especificar (se próprio, de terceiros, atividade desenvolvida, qual o tamanho da área utilizada, qual a renda obtida, quanto paga pela uso da área)

4.e) Na propriedade existem benfeitorias não reprodutivas (casas, galpões, estufas, garagens, entre outros):

( ) Sim. Quantas? _____ ( ) Não.

Quais tipos? _____

Serão afetadas? Quais?

Possibilidade da remoção/relocação em imóvel próprio ou cedido: ( ) Sim ( ) Não

4.f) As benfeitorias não reprodutivas encontram-se:

( ) Próximas de nascentes e/ou poços de abastecimento.

( ) Às margens de córrego / rio em situação de risco.

( ) Não se enquadra em nenhuma das situações.

( ) Ao lado de lixões / aterros sanitários / valas de esgoto.

( ) Outros. Especificar:

QUESTIONÁRIO SOCIOECONÔMICO	Código da Propriedade (conforme Projeto de Desapropriação)

5) HABITAÇÃO/MORADIA (Se não tiver moradia deixar em branco e citar)

5.a) Qual o tamanho da residência em m^2? _____

5.b) Qual o material que predomina na construção das paredes externas?

( ) Alvenaria ( ) Madeira ( ) Mista ( ) Pré-moldado

Cobertura: _____ Piso: _____

5.c) Quantos cômodos possui o imóvel? _____ Possui banheiro interno? _____

5.d) Energia elétrica: _____ Água encanada: _____

5.e) Telefonia _____ Internet: _____

Fossa séptica _____ Rede de esgoto _____

5.f) Qual a destinação final do lixo gerado na propriedade? _____

5.g) A água que abastece a residência está próxima a estrada atual? ( ) Sim ( ) Não

Observações:

6) RESIDENTES / USUÁRIOS DA PROPRIEDADE

6.a) O responsável/arrimo de família ou algum membro está registrado no Cadastro Unico (CadUnico)?

( ) Não. ( ) Sim

6.b) Recebe benefícios de Programas Oficiais de Transferência de Renda?

( ) Não. ( ) Sim. Qual o Programa e qual o valor do benefício?

6.c) Recebe auxílio doença?

( ) Não ( ) Sim. Qual o valor e desde quando?

6.d) Possui atendimento socioassistencial familiar?

( ) Não ( ) Sim. Qual o valor a instituição (CRAS, CREAS, CAPS, etc)?

6.e) Algum membro da família é portador de necessidades especiais ou doenças crônicas?

( ) Não. ( ) Sim. Qual doença? Faz tratamento? Nome da pessoa?

6.f) Para tratamento médico ou de urgência, a quais serviços de saúde recorre e onde? (descrever)

6.g) Quais as formas de deslocamento mais utilizadas?

( ) Veículo próprio ( ) Transporte coletivo ( ) Transporte escolar ( ) Moto

( ) Bicicleta ( ) Cavalo ou outros animais ( ) A pé ( ) Outros

6.h) Dados dos estudantes (se houver)

Nome do estudante	Nome da escola/Universidade	Ano escolar/período	Rede de Educação (público/privado)	Município	Localidade

7) IMPACTOS DO EMPREENDIMENTO SOBRE A PROPRIEDADE

( ) Desapropriação de parte da propriedade. ( ) Desapropriação total da propriedade.

( ) Seccionamento da propriedade. ( ) Outro (especificar):

8) IMPACTOS DO EMPREENDIMENTO SOBRE A RESIDÊNCIA

( ) A única residencia da família será desapropriada

( ) A residencia principal da família será desapropriada ( ) Não aplicável

( ) A residencia secundária da família será desapropriada ( ) Outro (especificar):

( ) A família mora em residência alugada que será desapropriada.

( ) A família mora em residência do empregador que será desapropriada.

QUESTIONÁRIO SOCIOECONÔMICO	Código da Propriedade (conforme Projeto de Desapropriação)

9) QUAIS AS SUAS PERCPÇÕES EM RELAÇÃO À VIA ATUAL?

( ) Problemas de manutenção. Especificar.

( ) Problemas com segurança. Especificar.

( ) Elevado fluxo de veículos. Especificar o tipo (passeio, carga, etc).

( ) Boas condições de circulação.

( ) Pouca ou nenhuma ocorrência de acidentes envolvendo veículos e/ou pedestres.

( ) Outras. Especificar.

10) OBSERVAÇÕES DO CADASTRADOR

→ na propriedade dimpirada tem uma casa de madeira [redacted] alugada p/ a Sra. [redacted] (que reside q/ filho - [redacted] - 10 ms)

→ Poço de água

11) IDENTIFICAÇÃO DO CADASTRADOR

Nome completo:	Data da entrevista:

PERFIL SOCIOECONÔMICO								Número da Propriedade				
Nome (Completo)	Condição familiar (*)	Idade (anos)	Sexo (M ou F)	Estado civil (*)	Escolaridade (*)	Ocupação no imóvel (*)	Quanto tempo reside na comunidade	Atividade que exerce (*)	Renda mensal (R$)	Frequenta escola? (S ou N)	Distancia ate escola (km) caso frequente	Meio de transporte mais utilizado (*)

(*) Utilizar as tabelas abaixo para preencher os campos indicados

Condição familiar		Ocupação no imóvel		Estado Civil		Escolaridade		Atividade que exerce		Meio de transporte mais utilizado	
1	Chefe de família	1	Moradia	1	casado	1	não alfabetizado	1	Agricultor (a)	1	Transporte escolar
2	Cônjuge/Companheiro (a)	2	Trabalho	2	solteiro	2	Ed. Infantil	2	Assalariado formal	2	Transporte público
3	Filho (a), enteado	3	Lazer	3	divorciado/separado	3	Ensino fundamental (1° ao 9° ano)	3	Assalariado informal	3	A pé
4	Pai, mãe, sogro (a)	4	Moradia e lazer	4	união estável	4	Ensino médio	4	Pecuarista	4	Bicicleta
5	Neto/Bisneto	5	Moradia e trabalho	5	viúvo	5	Ensino superior	5	Agropecuarista	5	Motocicleta
6	Irmão (ã)	6	Outros			6	Ensino técnico	6	Estudante	6	Carro
7	Outro Parente							7	Dona de casa	7	Outros (especificar)
8	Empregado doméstico							8	Diarista		
9	Mora de favor (sem parentesco)							9	Aposentado		
								10	Outros. Especificar.		

06/04/2021

QUESTIONÁRIO SOCIOECONÔMICO	Código da Propriedade (conforme Projeto de Desapropriação) P. 42 A

1) EMPREENDIMENTO

Proprietário: [redacted] - [redacted]

2) INFORMAÇÕES DA PROPRIEDADE

Nome do Proprietário		Comunidade/Localidade:		Município/UF:	
Endereço Completo:		Área Total:		Matrícula/CRI:	

Imóvel:	Situação Documental:			
( ) Urbano	( ) Contrato de Compra e Venda	( ) Requerimento de usucapião	( ) Inventário	( ) Nenhum documento
	( ) Documento de Posse	( ) Escritura registrada	( ) Recibo de Pagamento	( ) Não se aplica
(X) Rural	( ) Escritura não registrada	( ) Termo de Cessão	( ) Termo de Doação	( ) Herança
	( ) Assentado da Reforma Agrária	( ) Usucapião	( ) Invasão	(X) Outros Imóvel

3) IDENTIFICAÇÃO DO ENTREVISTADO

Nome:			Telefone: [redacted]
Endereço Completo: [redacted]			Município/UF:
Qual a categoria do entrevistado:	Categoria de não proprietários:		Qual o vínculo do entrevistado com o imóvel:
( ) Proprietário	( ) Arrendatário	( ) Trabalhador não registrado	( ) Somente trabalha
(X) Não proprietário	(X) Inquilino	( ) Prestador de serviços	(X) Somente reside
Quando não proprietário informar a categoria ao lado.	( ) Parceiro	( ) Cedida/Mora de favor	( ) Trabalha e Reside
	( ) Trabalhador registrado	( ) Outros. Especificar:	

4) USOS DA PROPRIEDADE

4.a) Quais são os principais usos da propriedade:

( ) Agricultura	( ) Indústria	( ) Avicultura	( ) Pastagem
( ) Pecuária de Corte	( ) Comércio	( ) Extrativismo	( ) Apicultura
( ) Pecuária de leite	( ) Agropecuária	( ) Lazer	( ) Outros. Especificar:
( ) Agropecuária	(✓) Suinocultura	( ) Reflorestamento	

4.b) Levantamento de dados dos usos da propriedade:

Atividade de Uso	Área/N° de Animais	Produtividade estimada	Destino da Produção	Renda média bruta

4.c) O proprietário faz uso de agrotóxico? Quais? Qual a destinação das embalagens?

—

4.d) O entrevistado desenvolve atividade apenas nessa propriedade:

(X) **Sim** ( ) **Não.** Especificar (se próprio, de terceiros, atividade desenvolvida, qual o tamanho da área utilizada, qual a renda obtida, quanto paga pela uso da área) moradia

4.e) Na propriedade existem benfeitorias não reprodutivas (casas, galpões, estufas, garagens, entre outros):

(X) Sim. Quantas? 1 casa de madeira ( ) Não.

Quais tipos? 1 casa menor p/ guardar (pequena)

Serão afetadas? Quais? Parte da moradia principal - todo o menor

Possibilidade da remoção/relocação em imóvel próprio ou cedido: (X) Sim ( ) Não Outra casa do imóvel

4.f) As benfeitorias não reprodutivas encontram-se:

( ) Próximas de nascentes e/ou poços de abastecimento.

( ) Às margens de córrego / rio em situação de risco.

( ) Ao lado de lixões / aterros sanitários / valas de esgoto.

( ) Outros. Especificar:

( ) Não se enquadra em nenhuma das situações.

QUESTIONÁRIO SOCIOECONÔMICO	Código da Propriedade (conforme Projeto de Desapropriação)

5) HABITAÇÃO/MORADIA (Se não tiver moradia deixar em branco e citar)

5.a) Qual o tamanho da residência em m^2?

5.b) Qual o material que predomina na construção das paredes externas?

( ) Alvenaria ( ) Madeira ( ) Mista ( ) Pré-moldado

Cobertura: Piso:

5.c) Quantos cômodos possui o imóvel? Possui banheiro interno?

5.d) Energia elétrica: Água encanada:

5.e) Telefonia Internet:

Fossa séptica Rede de esgoto

5.f) Qual a destinação final do lixo gerado na propriedade?

5.g) A água que abastece a residência está próxima a estrada atual? ( ) Sim ( ) Não

Observações:

6) RESIDENTES / USUÁRIOS DA PROPRIEDADE

6.a) O responsável/arrimo de família ou algum membro está registrado no Cadastro Único (CadÚnico)?

( ) Não. (X) Sim Bolsa-família

6.b) Recebe benefícios de Programas Oficiais de Transferência de Renda?

( ) Não. ( ) Sim. Qual o Programa e qual o valor do benefício?

6.c) Recebe auxílio doença?

( ) Não. ( ) Sim. Qual o valor e desde quando?

6.d) Possui atendimento socioassistencial familiar?

( ) Não. ( ) Sim. Qual o valor a instituição (CRAS, CREAS, CAPS, etc)?

6.e) Algum membro da família é portador de necessidades especiais ou doenças crônicas?

( ) Não. ( ) Sim. Qual doença? Faz tratamento? Nome da pessoa?

6.f) Para tratamento médico ou de urgência, a quais serviços de saúde recorre e onde? (descrever)

Posto de Saúde de fora Lacerda

6.g) Quais as formas de deslocamento mais utilizadas?

( ) Veículo próprio (X) Transporte coletivo (X) Transporte escolar ( ) Moto

( ) Bicicleta ( ) Cavalo ou outros animais ( ) A pé ( ) Outros

6.h) Dados dos estudantes (se houver)

Nome do estudante	Nome da escola/Universidade	Ano escolar/período	Rede de Educação (público/privado)	Município	Localidade
Otário Henrique Gonçalves - 10 anos	escola de fora Lacerda				
Paulo Gabriel Cabral da Silva - 14 anos					

7) IMPACTOS DO EMPREENDIMENTO SOBRE A PROPRIEDADE

(X) Desapropriação de parte da propriedade. ( ) Desapropriação total da propriedade.

( ) Seccionamento da propriedade. ( ) Outro (especificar):

8) IMPACTOS DO EMPREENDIMENTO SOBRE A RESIDÊNCIA

(X) A única residencia da família será desapropriada - aluguel

( ) A residencia principal da família será desapropriada ( ) Não aplicável

( ) A residencia secundária da família será desapropriada ( ) Outro (especificar):

( ) A família mora em residência alugada que será desapropriada.

( ) A família mora em residência do empregador que será desapropriada.

QUESTIONÁRIO SOCIOECONÔMICO	Código da Propriedade (conforme Projeto de Desapropriação)

9) QUAIS AS SUAS PERCPÇÕES EM RELAÇÃO À VIA ATUAL?

( ) Problemas de manutenção. Especificar.

( ) Problemas com segurança. Especificar.

( ) Elevado fluxo de veículos. Especificar o tipo (passeio, carga, etc).

( ) Boas condições de circulação.

( ) Pouca ou nenhuma ocorrência de acidentes envolvendo veículos e/ou pedestres.

( ) Outras. Especificar.

10) OBSERVAÇÕES DO CADASTRADOR

- [redacted] - 48 anos - separada

→ reside há 4 meses na casa de aluguel (morava em PG)

→ valor do aluguel R$ 250,00

→ reside c/ os 2 filhos: [redacted] - 10 anos

recebe pensão de R$ 300,00 { [redacted] - 14 anos

→ trabalha em José Bocardo como cuidadora de idosos R$ 500,00

→ não tem outra residência

→ água: SANEPAR

→ luz: COPEL

→ utilizam o serviço do CRAS/Inhaúi

11) IDENTIFICAÇÃO DO CADASTRADOR

Nome completo:	Data da entrevista:

DER PARANÁ

PERFIL SOCIOECONÔMICO

Número da Propriedade

CONSÓRCIO

Nome (Completo)	Condição familiar (*)	Idade (anos)	Sexo (M ou F)	Estado civil (*)	Escolaridade (*)	Ocupação no imóvel (*)	Quanto tempo reside na comunidade	Atividade que exerce (*)	Renda Mensal (R$)	Frequenta escola? (S ou N)	Distancia até escola (km) caso frequente	Meio de transporte mais utilizado (*)

(*) Utilizar as tabelas abaixo para preencher os campos indicados

Condição familiar		Ocupação no imóvel		Estado Civil		Escolaridade		Atividade que exerce		Meio de transporte mais utilizado	
1	Chefe de família	1	Moradia	1	casado	1	não alfabetizado	1	Agricultor (a)	1	Transporte escolar
2	Cônjuge/Companheiro (a)	2	Trabalho	2	solteiro	2	Ed. Infantil	2	Assalariado formal	2	Transporte público
3	Filho (a), enteado	3	Lazer	3	divorciado/separado	3	Ensino fundamental (1° ao 9° ano)	3	Assalariado informal	3	A pé
4	Pai, mãe, sogro (a)	4	Moradia e lazer	4	união estável	4	Ensino médio	4	Pecuarista	4	Bicicleta
5	Neto/Bisneto	5	Moradia e trabalho	5	víuvo	5	Ensino superior	5	Agropecuarista	5	Motocicleta
6	Irmão (ã)	6	Outros			6	Ensino técnico	6	Estudante	6	Carro
7	Outro Parente							7	Dona de casa	7	Outros (especificar)
8	Empregado doméstico							8	Diarista		
9	Mora de favor (sem parentesco)							9	Aposentado		
								10	Outros. Especificar.		

[redacted] - 76 anos - aposentado - 1 salário
2000 { 12 filhos
+ 1 filho - [illegible] [illegible] - 44 anos [illegible]
06/04/[illegible]

PARANÁ / DER PARANÁ	QUESTIONÁRIO SOCIOECONÔMICO	Código da Propriedade (conforme Projeto de Desapropriação) P.62

1) EMPREENDIMENTO [redacted]

2) INFORMAÇÕES DA PROPRIEDADE

Nome do Proprietário		Comunidade/Localidade:	Município/UF:
Endereço Completo:		Área Total:	Matrícula/CRI:

Imóvel:
( ) Urbano
(X) Rural

Situação Documental:
( ) Contrato de Compra e Venda; ( ) Requerimento de usucapião; ( ) Inventário; ( ) Nenhum documento
( ) Documento de Posse; (X) Escritura registrada; ( ) Recibo de Pagamento; ( ) Não se aplica
( ) Escritura não registrada; ( ) Termo de Cessão; ( ) Termo de Doação; ( ) Herança
( ) Assentado da Reforma Agrária; ( ) Usucapião; ( ) Invasão; ( ) Outros

3) IDENTIFICAÇÃO DO ENTREVISTADO [redacted]

Nome:
Telefone: [redacted]
Endereço Completo:
Município/UF:

Qual a categoria do entrevistado:
( ) Proprietário
( ) Não proprietário
Quando não proprietário informar a categoria ao lado.

Categoria de não proprietários:
( ) Arrendatário; ( ) Trabalhador não registrado
( ) Inquilino; ( ) Prestador de serviços
( ) Parceiro; ( ) Cedida/Mora de favor
( ) Trabalhador registrado; ( ) Outros. Especificar:

Qual o vínculo do entrevistado com o imóvel:
(X) Somente trabalha } [illegible]
(X) Somente reside } [illegible]
( ) Trabalha e Reside
7 [illegible]

4) USOS DA PROPRIEDADE

4.a) Quais são os principais usos da propriedade:
(X) Agricultura [illegible]; ( ) Indústria; ( ) Avicultura; ( ) Pastagem
( ) Pecuária de Corte; ( ) Comércio; ( ) Extrativismo; ( ) Apicultura
( ) Pecuária de leite; ( ) Agropecuária; ( ) Lazer; ( ) Outros. Especificar: [illegible]
( ) Agropecuária; ( ) Suinocultura; ( ) Reflorestamento

4.b) Levantamento de dados dos usos da propriedade:

Atividade de Uso	Área/Nº de Animais	Produtividade estimada	Destino da Produção	Renda média bruta

4.c) O proprietário faz uso de agrotóxico? Quais? Qual a destinação das embalagens?

4.d) O entrevistado desenvolve atividade apenas nessa propriedade:
(X) Sim ( ) **Não.** Especificar (se próprio, de terceiros, atividade desenvolvida, qual o tamanho da área utilizada, qual a renda obtida, quanto paga pela uso da área)

4.e) Na propriedade existem benfeitorias não reprodutivas (casas, galpões, estufas, garagens, entre outros):
( ) Sim. Quantas? Casa principal ( ) Não.
Quais tipos? Casa [illegible]
Serão afetadas? Quais? PAIOL / Galinheiro
Possibilidade da remoção/relocação em imóvel próprio ou cedido: ( ) Sim ( ) Não

4.f) As benfeitorias não reprodutivas encontram-se:
( ) Próximas de nascentes e/ou poços de abastecimento.
( ) Às margens de córrego / rio em situação de risco.
( ) Ao lado de lixões / aterros sanitários / valas de esgoto.
( ) Outros. Especificar:
( ) Não se enquadra em nenhuma das situações.

	QUESTIONÁRIO SOCIOECONÔMICO	Código da Propriedade (conforme Projeto de Desapropriação)

5) HABITAÇÃO/MORADIA (Se não tiver moradia deixar em branco e citar)

5.a) Qual o tamanho da residência em m^2? ____

5.b) Qual o material que predomina na construção das paredes externas?

( ) Alvenaria ( ) Madeira ( ) Mista ( ) Pré-moldado

Cobertura: ____ Piso: ____

5.c) Quantos cômodos possui o imóvel? ____ Possui banheiro interno? ____

5.d) Energia elétrica: ____ Água encanada: ____

5.e) Telefonia ____ Internet: ____

Fossa séptica ____ Rede de esgoto ____

5.f) Qual a destinação final do lixo gerado na propriedade? ____

5.g) A água que abastece a residência está próxima a estrada atual? ( ) Sim ( ) Não

Observações:

6) RESIDENTES / USUÁRIOS DA PROPRIEDADE

6.a) O responsável/arrimo de família ou algum membro está registrado no Cadastro Único (CadÚnico)?

( ) Não. ( ) Sim

Posto de saúde [illegible] da [illegible]

6.b) Recebe benefícios de Programas Oficiais de Transferência de Renda?

( ) Não. ( ) Sim. Qual o Programa e qual o valor do benefício?

6.c) Recebe auxílio doença?

( ) Não ( ) Sim. Qual o valor e desde quando?

6.d) Possui atendimento socioassistencial familiar?

( ) Não. ( ) Sim. Qual o valor a instituição (CRAS, CREAS, CAPS, etc)?

6.e) Algum membro da família é portador de necessidades especiais ou doenças crônicas?

( ) Não. ( ) Sim. Qual doença? Faz tratamento? Nome da pessoa?

6.f) Para tratamento médico ou de urgência, a quais serviços de saúde recorre e onde? (descrever)

2 pop atendimento próprio / [illegible]
→ pop atendimento comunitário / no posto do [illegible]

6.g) Quais as formas de deslocamento mais utilizadas?

( ) Veículo próprio ( ) Transporte coletivo ( ) Transporte escolar ( ) Moto

( ) Bicicleta ( ) Cavalo ou outros animais ( ) A pé ( ) Outros

6.h) Dados dos estudantes (se houver)

Nome do estudante	Nome da escola/Universidade	Ano escolar/período	Rede de Educação (público/privado)	Município	Localidade

7) IMPACTOS DO EMPREENDIMENTO SOBRE A PROPRIEDADE

( ) Desapropriação de parte da propriedade. ( ) Desapropriação total da propriedade.

( ) Seccionamento da propriedade. ( ) Outro (especificar):

8) IMPACTOS DO EMPREENDIMENTO SOBRE A RESIDÊNCIA

(X) A única residencia da família será desapropriada

( ) A residencia principal da família será desapropriada ( ) Não aplicável

( ) A residencia secundária da família será desapropriada ( ) Outro (especificar):

( ) A família mora em residência alugada que será desapropriada.

( ) A família mora em residência do empregador que será desapropriada.

QUESTIONÁRIO SOCIOECONÔMICO	Código da Propriedade (conforme Projeto de Desapropriação)

9) QUAIS AS SUAS PERCEPÇÕES EM RELAÇÃO À VIA ATUAL?

( ) Problemas de manutenção. Especificar.

( ) Problemas com segurança. Especificar.

( ) Elevado fluxo de veículos. Especificar o tipo (passeio, carga, etc).

( ) Boas condições de circulação.

( ) Pouca ou nenhuma ocorrência de acidentes envolvendo veículos e/ou pedestres.

( ) Outras. Especificar.

10) OBSERVAÇÕES DO CADASTRADOR

2 [illegible]

2 Campina

7 PG

1 sítio em Enel de Cima

11) IDENTIFICAÇÃO DO CADASTRADOR

Nome completo:	Data da entrevista:

PERFIL SOCIOECONÔMICO								Número da Propriedade				
Nome (Completo)	Condição familiar (*)	Idade (anos)	Sexo (M ou F)	Estado civil (*)	Escolaridade (*)	Ocupação no imóvel (*)	Quanto tempo reside na comunidade	Atividade que exerce (*)	Renda Mensal (R$)	Frequenta escola? (S ou N)	Distancia até escola (km) caso frequente	Meio de transporte mais utilizado (*)

(*) Utilizar as tabelas abaixo para preencher os campos indicados

Condição familiar		Ocupação no imóvel		Estado Civil		Escolaridade		Atividade que exerce		Meio de transporte mais utilizado	
1	Chefe de família	1	Moradia	1	casado	1	não alfabetizado	1	Agricultor (a)	1	Transporte escolar
2	Cônjuge/Companheiro (a)	2	Trabalho	2	solteiro	2	Ed. Infantil	2	Assalariado formal	2	Transporte público
3	Filho (a), enteado	3	Lazer	3	divorciado/separado	3	Ensino fundamental (1° ao 9° ano)	3	Assalariado informal	3	A pé
4	Pai, mãe, sogro (a)	4	Moradia e lazer	4	união estável	4	Ensino médio	4	Pecuarista	4	Bicicleta
5	Neto/Bisneto	5	Moradia e trabalho	5	viúvo	5	Ensino superior	5	Agropecuarista	5	Motocicleta
6	Irmão (ã)	6	Outros			6	Ensino técnico	6	Estudante	6	Carro
7	Outro Parente							7	Dona de casa	7	Outros (especificar)
8	Empregado doméstico							8	Diarista		
9	Morador de favor (sem parentesco)							9	Aposentado		
								10	Outros. Especificar.		

06/04/21

PARANÁ GOVERNO DO ESTADO / BR DER PARANÁ	QUESTIONÁRIO SOCIOECONÔMICO	Código da Propriedade (conforme Projeto de Desapropriação) P.67

1) EMPREENDIMENTO [redacted] - apresentado - 1 relatório
[redacted] - apresentado - 1 relatório

2) INFORMAÇÕES DA PROPRIEDADE

Nome do Proprietário		Comunidade/Localidade:		Município/UF:	
Endereço Completo:		Área Total:		Matrícula/CRI:	

Imóvel:	Situação Documental:			
( ) Urbano	( ) Contrato de Compra e Venda	( ) Requerimento de usucapião	( ) Inventário	( ) Nenhum documento
	( ) Documento de Posse	(X) Escritura registrada	( ) Recibo de Pagamento	( ) Não se aplica
(X) Rural	( ) Escritura não registrada	( ) Termo de Cessão	( ) Termo de Doação	( ) Herança
	( ) Assentado da Reforma Agrária	( ) Usucapião	( ) Invasão	( ) Outros

3) IDENTIFICAÇÃO DO ENTREVISTADO

Nome:			Telefone: —
Endereço Completo:			Município/UF: Erval do Cima
Qual a categoria do entrevistado:	Categoria de não proprietários:		Qual o vínculo do entrevistado com o imóvel:
(X) Proprietário	( ) Arrendatário	( ) Trabalhador não registrado	( ) Somente trabalha
( ) Não proprietário	( ) Inquilino	( ) Prestador de serviços	(X) Somente reside
Quando não proprietário informar a categoria ao lado.	( ) Parceiro	( ) Cedida/Mora de favor	( ) Trabalha e Reside
	( ) Trabalhador registrado	( ) Outros. Especificar:	

4) USOS DA PROPRIEDADE

4.a) Quais são os principais usos da propriedade:

( ) Agricultura	( ) Indústria	( ) Avicultura	( ) Pastagem
( ) Pecuária de Corte	( ) Comércio	( ) Extrativismo	( ) Apicultura
( ) Pecuária de leite	( ) Agropecuária	( ) Lazer	( ) Outros. Especificar:
(X) Agropecuária	( ) Suinocultura	( ) Reflorestamento	carneiro / galinha

4.b) Levantamento de dados dos usos da propriedade:

Atividade de Uso	Área/N° de Animais	Produtividade estimada	Destino da Produção	Renda média bruta
Carneiro				
Galinha				
Sangue de risco				

4.c) O proprietário faz uso de agrotóxico? Quais? Qual a destinação das embalagens?

—

4.d) O entrevistado desenvolve atividade apenas nessa propriedade:

(X) **Sim** ( ) **Não.** Especificar (se próprio, de terceiros, atividade desenvolvida, qual o tamanho da área utilizada, qual a renda obtida, quanto paga pela uso da área)

4.e) Na propriedade existem benfeitorias não reprodutivas (casas, galpões, estufas, garagens, entre outros):

(X) Sim. Quantas? 1 casa de alvenaria ( ) Não.

Quais tipos? 1 barracas de alvenaria (carneiro)

Serão afetadas? Quais? galinheiro / sangue de risco

Possibilidade da remoção/relocação em imóvel próprio ou cedido: (X) Sim ( ) Não sem área remanescente

4.f) As benfeitorias não reprodutivas encontram-se:

( ) Próximas de nascentes e/ou poços de abastecimento.
( ) Às margens de córrego / rio em situação de risco. ( ) Não se enquadra em nenhuma das situações.
( ) Ao lado de lixões / aterros sanitários / valas de esgoto.
( ) Outros. Especificar:

→ parte da área F.D. ~~[illegible]~~

PARANÁ GOVERNO DO ESTADO / DER PARANÁ	QUESTIONÁRIO SOCIOECONÔMICO	Código da Propriedade (conforme Projeto de Desapropriação)

5) HABITAÇÃO/MORADIA (Se não tiver moradia deixar em branco e citar)

5.a) Qual o tamanho da residência em m^2? ____

5.b) Qual o material que predomina na construção das paredes externas?

( ) Alvenaria ( ) Madeira ( ) Mista ( ) Pré-moldado

Cobertura: ____ Piso: ____

5.c) Quantos cômodos possui o imóvel? ____ Possui banheiro interno? ____

5.d) Energia elétrica: ____ Água encanada: ____

5.e) Telefonia ____ Internet: ____

Fossa séptica ____ Rede de esgoto ____

5.f) Qual a destinação final do lixo gerado na propriedade? ____

5.g) A água que abastece a residência está próxima a estrada atual? ( ) Sim ( ) Não

Observações:

6) RESIDENTES / USUÁRIOS DA PROPRIEDADE

6.a) O responsável/arrimo de família ou algum membro está registrado no Cadastro Único (CadÚnico)?

( ) Não. ( ) Sim

6.b) Recebe benefícios de Programas Oficiais de Transferência de Renda?

( ) Não. ( ) Sim. Qual o Programa e qual o valor do benefício?

6.c) Recebe auxílio doença?

( ) Não. ( ) Sim. Qual o valor e desde quando?

6.d) Possui atendimento socioassistencial familiar?

( ) Não. ( ) Sim. *Qual o valor a instituição (CRAS, CREAS, CAPS, etc)?*

6.e) Algum membro da família é portador de necessidades especiais ou doenças crônicas?

( ) Não. (X) Sim. Qual doença? Faz tratamento? Nome da pessoa? Câncer de pulmão - tratamento em Curitiba, no

6.f) Para tratamento médico ou de urgência, a quais serviços de saúde recorre e onde? (descrever) hospital Erasto Gaertner

- Posto de Saúde Erval de Cima
no [illegible] da [illegible] Cerâmica

6.g) Quais as formas de deslocamento mais utilizadas?

( ) Veículo próprio ( ) Transporte coletivo ( ) Transporte escolar ( ) Moto

( ) Bicicleta ( ) Cavalo ou outros animais (X) A pé ( ) Outros

6.h) Dados dos estudantes (se houver)

Nome do estudante	Nome da escola/Universidade	Ano escolar/período	Rede de Educação (público/privado)	Município	Localidade

7) IMPACTOS DO EMPREENDIMENTO SOBRE A PROPRIEDADE

(X) Desapropriação de parte da propriedade. ( ) Desapropriação total da propriedade.

( ) Seccionamento da propriedade. ( ) Outro (especificar):

8) IMPACTOS DO EMPREENDIMENTO SOBRE A RESIDÊNCIA

(X) A única residencia da família será desapropriada

( ) A residencia principal da família será desapropriada ( ) Não aplicável

( ) A residencia secundária da família será desapropriada ( ) Outro (especificar):

( ) A família mora em residência alugada que será desapropriada.

( ) A família mora em residência do empregador que será desapropriada.

PARANÁ GOVERNO DO ESTADO · DER PARANÁ **QUESTIONÁRIO SOCIOECONÔMICO**	**Código da Propriedade** (conforme Projeto de Desapropriação)

9) QUAIS AS SUAS PERCPÇÕES EM RELAÇÃO À VIA ATUAL?

( ) Problemas de manutenção. Especificar.

( ) Problemas com segurança. Especificar.

( ) Elevado fluxo de veículos. Especificar o tipo (passeio, carga, etc).

( ) Boas condições de circulação.

( ) Pouca ou nenhuma ocorrência de acidentes envolvendo veículos e/ou pedestres.

( ) Outras. Especificar.

10) OBSERVAÇÕES DO CADASTRADOR

casal { - [redacted] - 69 anos - 1 salário
- [redacted] - 72 anos - 1 salário

→ tem 2 filhos casados - 1 residem no casal

1 filho - [redacted] residindo no casal
→ [redacted] - 42 anos

→ água: mina de água

→ tem área p/ realocação

11) IDENTIFICAÇÃO DO CADASTRADOR

Nome completo:	Data da entrevista:

PERFIL SOCIOECONÔMICO								Número da Propriedade		CONSÓRCIO		
Nome (Completo)	Condição familiar (*)	Idade (anos)	Sexo (M ou F)	Estado civil (*)	Escolaridade (*)	Ocupação no imóvel (*)	Quanto tempo reside na comunidade	Atividade que exerce (*)	Renda Mensal (R$)	Frequenta escola? (S ou N)	Distancia até escola (km) caso frequente	Meio de transporte mais utilizado (*)

(*) Utilizar as tabelas abaixo para preencher os campos indicados

Condição familiar		Ocupação no Imóvel		Estado Civil		Escolaridade		Atividade que exerce		Meio de transporte mais utilizado	
1	Chefe de família	1	Moradia	1	casado	1	não alfabetizado	1	Agricultor (a)	1	Transporte escolar
2	Cônjuge/Companheiro (a)	2	Trabalho	2	solteiro	2	Ed. Infantil	2	Assalariado formal	2	Transporte público
3	Filho (a), enteado	3	Lazer	3	divorciado/separado	3	Ensino fundamental (1° ao 9° ano)	3	Assalariado informal	3	A pé
4	Pai, mãe, sogro (a)	4	Moradia e lazer	4	união estável	4	Ensino médio	4	Pecuarista	4	Bicicleta
5	Neto/Bisneto	5	Moradia e trabalho	5	víuvo	5	Ensino superior	5	Agropecuarista	5	Motocicleta
6	Irmão (ã)	6	Outros			6	Ensino técnico	6	Estudante	6	Carro
7	Outro Parente							7	Dona de casa	7	Outros (especificar)
8	Empregado doméstico							8	Diarista		
9	Mora de favor (sem parentesco)							9	Aposentado		
								10	Outros. Especificar.		

06/04/23

PARANÁ | DER PARANÁ

QUESTIONÁRIO SOCIOECONÔMICO

Código da Propriedade (conforme Projeto de Desapropriação)

P.96

1) EMPREENDIMENTO

[redacted]

2) INFORMAÇÕES DA PROPRIEDADE

Nome do Proprietário		Comunidade/Localidade:		Município/UF:	
Endereço Completo:		Área Total:		Matrícula/CRI:	

Imóvel:	Situação Documental:			
( ) Urbano	( ) Contrato de Compra e Venda	( ) Requerimento de usucapião	( ) Inventário	( ) Nenhum documento
	( ) Documento de Posse	(X) Escritura registrada	( ) Recibo de Pagamento	( ) Não se aplica
(X) Rural	( ) Escritura não registrada	( ) Termo de Cessão	( ) Termo de Doação	( ) Herança
	( ) Assentado da Reforma Agrária	( ) Usucapião	( ) Invasão	( ) Outros

3) IDENTIFICAÇÃO DO ENTREVISTADO

Nome: [redacted]			Telefone:
Endereço Completo: [redacted]			Município/UF:
Qual a categoria do entrevistado:	Categoria de não proprietários:		Qual o vínculo do entrevistado com o imóvel:
(X) Proprietário	( ) Arrendatário	( ) Trabalhador não registrado	( ) Somente trabalha
( ) Não proprietário	( ) Inquilino	( ) Prestador de serviços	( ) Somente reside
Quando não proprietário informar a categoria ao lado.	( ) Parceiro	( ) Cedida/Mora de favor	( ) Trabalha e Reside
	( ) Trabalhador registrado	( ) Outros. Especificar:	

4) USOS DA PROPRIEDADE

4.a) Quais são os principais usos da propriedade:

(X) Agricultura	( ) Indústria	( ) Avicultura	( ) Pastagem
( ) Pecuária de Corte	( ) Comércio	( ) Extrativismo	( ) Apicultura
( ) Pecuária de leite	( ) Agropecuária	( ) Lazer	( ) Outros. Especificar:
(X) Agropecuária	( ) Suinocultura	( ) Reflorestamento	

4.b) Levantamento de dados dos usos da propriedade:

Atividade de Uso	Área/Nº de Animais	Produtividade estimada	Destino da Produção	Renda média bruta

4.c) O proprietário faz uso de agrotóxico? Quais? Qual a destinação das embalagens?

4.d) O entrevistado desenvolve atividade apenas nessa propriedade:

( ) Sim ( ) **Não.** Especificar (se próprio, de terceiros, atividade desenvolvida, qual o tamanho da área utilizada, qual a renda obtida, quanto paga pela uso da área)

4.e) Na propriedade existem benfeitorias não reprodutivas (casas, galpões, estufas, garagens, entre outros):

( ) Sim. Quantas? _____ ( ) Não.

Quais tipos? _____

Serão afetadas? Quais?

Possibilidade da remoção/relocação em imóvel próprio ou cedido: ( ) Sim ( ) Não

4.f) As benfeitorias não reprodutivas encontram-se:

( ) Próximas de nascentes e/ou poços de abastecimento.

( ) Às margens de córrego / rio em situação de risco. ( ) Não se enquadra em nenhuma das situações.

( ) Ao lado de lixões / aterros sanitários / valas de esgoto.

( ) Outros. Especificar:

QUESTIONÁRIO SOCIOECONÔMICO

Código da Propriedade (conforme Projeto de Desapropriação)

5) HABITAÇÃO/MORADIA (Se não tiver moradia deixar em branco e citar)

5.a) Qual o tamanho da residência em m^2?

5.b) Qual o material que predomina na construção das paredes externas?

( ) Alvenaria ( ) Madeira ( ) Mista ( ) Pré-moldado

Cobertura: _____ Piso: _____

5.c) Quantos cômodos possui o imóvel? _____ Possui banheiro interno? _____

5.d) Energia elétrica: _____ Água encanada: _____

5.e) Telefonia _____ Internet: _____

Fossa séptica _____ Rede de esgoto _____

5.f) Qual a destinação final do lixo gerado na propriedade? _____

5.g) A água que abastece a residência está próxima a estrada atual? ( ) Sim ( ) Não

Observações:

6) RESIDENTES / USUÁRIOS DA PROPRIEDADE

6.a) O responsável/arrimo de família ou algum membro está registrado no Cadastro Único (CadUnico)?

( ) Não. ( ) Sim

6.b) Recebe benefícios de Programas Oficiais de Transferência de Renda?

( ) Não. ( ) Sim. Qual o Programa e qual o valor do benefício?

6.c) Recebe auxílio doença?

( ) Não ( ) Sim. Qual o valor e desde quando?

6.d) Possui atendimento socioassistencial familiar?

( ) Não ( ) Sim. Qual o valor a instituição (CRAS, CREAS, CAPS, etc)?

6.e) Algum membro da família é portador de necessidades especiais ou doenças crônicas?

( ) Não. ( ) Sim. Qual doença? Faz tratamento? Nome da pessoa?

6.f) Para tratamento médico ou de urgência, a quais serviços de saúde recorre e onde? (descrever)

6.g) Quais as formas de deslocamento mais utilizadas?

( ) Veículo próprio ( ) Transporte coletivo ( ) Transporte escolar ( ) Moto

( ) Bicicleta ( ) Cavalo ou outros animais ( ) A pé ( ) Outros

6.h) Dados dos estudantes (se houver)

Nome do estudante	Nome da escola/Universidade	Ano escolar/período	Rede de Educação (público/privado)	Município	Localidade

7) IMPACTOS DO EMPREENDIMENTO SOBRE A PROPRIEDADE

(X) Desapropriação de parte da propriedade. ( ) Desapropriação total da propriedade.

( ) Seccionamento da propriedade. ( ) Outro (especificar):

8) IMPACTOS DO EMPREENDIMENTO SOBRE A RESIDÊNCIA

( ) A única residencia da família será desapropriada

( ) A residencia principal da família será desapropriada ( ) Não aplicável

( ) A residencia secundária da família será desapropriada (X) Outro (especificar):

( ) A família mora em residência alugada que será desapropriada.

( ) A família mora em residência do empregador que será desapropriada.

QUESTIONÁRIO SOCIOECONÔMICO	Código da Propriedade (conforme Projeto de Desapropriação)

9) QUAIS AS SUAS PERCPÇÕES EM RELAÇÃO À VIA ATUAL?

( ) Problemas de manutenção. Especificar.

( ) Problemas com segurança. Especificar.

( ) Elevado fluxo de veículos. Especificar o tipo (passeio, carga, etc).

( ) Boas condições de circulação.

( ) Pouca ou nenhuma ocorrência de acidentes envolvendo veículos e/ou pedestres.

( ) Outras. Especificar.

10) OBSERVAÇÕES DO CADASTRADOR

P.36 E - [redacted] - filho - 33 anos - casino - [illegible]

comércio → porco / agricultura arrenda

40 anos

→ 23 anos

P.36 A - [redacted]

} renda de 5 mil de renda (mãe do contador)

→ [illegible]

→ mora sozinho fundo

[illegible]

→ água comunitária, 20,00 por mês

→ luz [illegible] do seu Cândido (Copel)

não tem outra casa

3 irmãos

[redacted] } 3 sítios

11) IDENTIFICAÇÃO DO CADASTRADOR

Nome completo:	Data da entrevista:

PERFIL SOCIOECONÔMICO								Número da Propriedade		CONSÓRCIO		
Nome (Completo)	Condição familiar (*)	Idade (anos)	Sexo (M ou F)	Estado civil (*)	Escolaridade (*)	Ocupação no imóvel (*)	Quanto tempo reside na comunidade	Atividade que exerce (*)	Renda mensal (R$)	Frequenta escola? (S ou N)	Distancia até escola (km) caso frequente	Meio de transporte mais utilizado (*)

(*) Utilizar as tabelas abaixo para preencher os campos indicados

Condição familiar		Ocupação no imóvel		Estado Civil		Escolaridade		Atividade que exerce		Meio de transporte mais utilizado	
1	Chefe de família	1	Moradia	1	casado	1	não alfabetizado	1	Agricultor (a)	1	Transporte escolar
2	Cônjuge/Companheiro (a)	2	Trabalho	2	solteiro	2	Ed. Infantil	2	Assalariado formal	2	Transporte público
3	Filho (a), enteado	3	Lazer	3	divorciado/separado	3	Ensino fundamental (1° ao 9° ano)	3	Assalariado informal	3	A pé
4	Pai, mãe, sogro (a)	4	Moradia e lazer	4	união estável	4	Ensino médio	4	Pecuarista	4	Bicicleta
5	Neto/Bisneto	5	Moradia e trabalho	5	viúvo	5	Ensino superior	5	Agropecuarista	5	Motocicleta
6	Irmão (ã)	6	Outros			6	Ensino técnico	6	Estudante	6	Carro
7	Outro Parente							7	Dona de casa	7	Outros (especificar)
8	Empregado doméstico							8	Diarista		
9	Mora de favor (sem parentesco)							9	Aposentado		
								10	Outros. Especificar.		

06/04/2021

PARANÁ GOVERNO DO ESTADO / BR DER PARANÁ	QUESTIONÁRIO SOCIOECONÔMICO	Código da Propriedade (conforme Projeto de Desapropriação) P.86A

1) EMPREENDIMENTO [redacted]

2) INFORMAÇÕES DA PROPRIEDADE

Nome do Proprietário		Comunidade/Localidade:		Município/UF: Jambu	
Endereço Completo:		Área Total:		Matrícula/CRI:	

Imóvel:	Situação Documental:			
( ) Urbano	( ) Contrato de Compra e Venda	( ) Requerimento de usucapião	( ) Inventário	( ) Nenhum documento
	( ) Documento de Posse	( ) Escritura registrada	( ) Recibo de Pagamento	( ) Não se aplica
(X) Rural	( ) Escritura não registrada	( ) Termo de Cessão	( ) Termo de Doação	( ) Herança
	( ) Assentado da Reforma Agrária	( ) Usucapião	( ) Invasão	(X) Outros cedida

3) IDENTIFICAÇÃO DO ENTREVISTADO

Nome:			Telefone [redacted]
Endereço Completo:			Município/UF:
Qual a categoria do entrevistado:	Categoria de não proprietários:		Qual o vínculo do entrevistado com o imóvel:
( ) Proprietário	( ) Arrendatário	( ) Trabalhador não registrado	( ) Somente trabalha
(X) Não proprietário	( ) Inquilino	( ) Prestador de serviços	( ) Somente reside
Quando não proprietário informar a categoria ao lado.	( ) Parceiro	(X) Cedida/Mora de favor	(X) Trabalha e Reside
	( ) Trabalhador registrado	( ) Outros. Especificar:	

4) USOS DA PROPRIEDADE

4.a) Quais são os principais usos da propriedade:

( ) Agricultura	( ) Indústria	( ) Avicultura	( ) Pastagem
( ) Pecuária de Corte	( ) Comércio	( ) Extrativismo	( ) Apicultura
( ) Pecuária de leite	( ) Agropecuária	( ) Lazer	(X) Outros. Especificar: comércio/BAR
( ) Agropecuária	( ) Suinocultura	( ) Reflorestamento	

4.b) Levantamento de dados dos usos da propriedade:

Atividade de Uso	Área/N° de Animais	Produtividade estimada	Destino da Produção	Renda média bruta

4.c) O proprietário faz uso de agrotóxico? Quais? Qual a destinação das embalagens?

—

4.d) O entrevistado desenvolve atividade apenas nessa propriedade:

(X) **Sim** ( ) **Não.** Especificar (se próprio, de terceiros, atividade desenvolvida, qual o tamanho da área utilizada, qual a renda obtida, quanto paga pela uso da área)

6 área cedida mecânico / comércio

4.e) Na propriedade existem benfeitorias não reprodutivas (casas, galpões, estufas, garagens, entre outros):

(X) Sim. Quantas? Atingido / Comércio ( ) Não.

Quais tipos?

Serão afetadas? Quais?

Possibilidade da remoção/relocação em imóvel próprio ou cedido: (X) Sim (X) Não → a propriedade tem área entretanto, não se trata de proprietário

4.f) As benfeitorias não reprodutivas encontram-se:

( ) Próximas de nascentes e/ou poços de abastecimento.

( ) Às margens de córrego / rio em situação de risco.

( ) Ao lado de lixões / aterros sanitários / valas de esgoto.

( ) Outros. Especificar:

( ) Não se enquadra em nenhuma das situações.

QUESTIONÁRIO SOCIOECONÔMICO	Código da Propriedade (conforme Projeto de Desapropriação)

5) HABITAÇÃO/MORADIA (Se não tiver moradia deixar em branco e citar)

5.a) Qual o tamanho da residência em m^2?

5.b) Qual o material que predomina na construção das paredes externas?

( ) Alvenaria ( ) Madeira ( ) Mista ( ) Pré-moldado

Cobertura: Piso:

5.c) Quantos cômodos possui o imóvel? Possui banheiro interno?

5.d) Energia elétrica: Água encanada:

5.e) Telefonia Internet:

Fossa séptica Rede de esgoto

5.f) Qual a destinação final do lixo gerado na propriedade?

5.g) A água que abastece a residência está próxima a estrada atual? ( ) Sim ( ) Não

Observações:

6) RESIDENTES / USUÁRIOS DA PROPRIEDADE

6.a) O responsável/arrimo de família ou algum membro está registrado no Cadastro Único (CadÚnico)?

( ) Não. ( ) Sim

6.b) Recebe benefícios de Programas Oficiais de Transferência de Renda?

( ) Não. ( ) Sim. Qual o Programa e qual o valor do benefício?

6.c) Recebe auxílio doença?

( ) Não. ( ) Sim. Qual o valor e desde quando?

6.d) Possui atendimento socioassistencial familiar?

( ) *Não.* ( ) *Sim. Qual o valor a instituição (CRAS, CREAS, CAPS, etc)?*

6.e) Algum membro da família é portador de necessidades especiais ou doenças crônicas?

( ) Não. (X) Sim. Qual doença? Faz tratamento? Nome da pessoa? Celestino

6.f) Para tratamento médico ou de urgência, a quais serviços de saúde recorre e onde? (descrever)

6.g) Quais as formas de deslocamento mais utilizadas?

(X) Veículo próprio ( ) Transporte coletivo ( ) Transporte escolar ( ) Moto

( ) Bicicleta ( ) Cavalo ou outros animais ( ) A pé ( ) Outros

6.h) Dados dos estudantes (se houver)

Nome do estudante	Nome da escola/Universidade	Ano escolar/período	Rede de Educação (público/privado)	Município	Localidade

7) IMPACTOS DO EMPREENDIMENTO SOBRE A PROPRIEDADE

(X) Desapropriação de parte da propriedade. ( ) Desapropriação total da propriedade.

( ) Seccionamento da propriedade. ( ) Outro (especificar):

8) IMPACTOS DO EMPREENDIMENTO SOBRE A RESIDÊNCIA

( ) A única residencia da família será desapropriada

( ) A residencia principal da família será desapropriada

( ) A residencia secundária da família será desapropriada

( ) A família mora em residência alugada que será desapropriada.

( ) A família mora em residência do empregador que será desapropriada.

( ) Não aplicável

(X) Outro (especificar): será afetado o comércio da família, que reside em área cedida

QUESTIONÁRIO SOCIOECONÔMICO	Código da Propriedade (conforme Projeto de Desapropriação)

9) QUAIS AS SUAS PERCPÇÕES EM RELAÇÃO À VIA ATUAL?

( ) Problemas de manutenção. Especificar.

( ) Problemas com segurança. Especificar.

( ) Elevado fluxo de veículos. Especificar o tipo (passeio, carga, etc).

( ) Boas condições de circulação.

( ) Pouca ou nenhuma ocorrência de acidentes envolvendo veículos e/ou pedestres.

( ) Outras. Especificar.

10) OBSERVAÇÕES DO CADASTRADOR

- [redacted] (filha) - 23 anos - comércio
- [redacted] (madrasta) - 38 anos - comércio
- [redacted] (PAI) - 41 anos - mecânico/[illegible]

↳ Residem em casa cedida na área de [redacted]
a residência não será afetada

↳ Possuem um comércio na área do [redacted] (propriedade do Condé)
que será afetado pelo [redacted]
Benfeitoria (família) 6 anos

↳ Sem contrato de aluguel, não pagam aluguel e não [illegible] com [illegible]

- água comunitária R$ 2[illegible],00 (cento reais por mês)
- luz [illegible]: valor custeado por Condé (proprietário)

* Ñ tem outra casa

11) IDENTIFICAÇÃO DO CADASTRADOR

Nome completo:	Data da entrevista:

PERFIL SOCIOECONÔMICO								Número da Propriedade		CONSÓRCIO		
Nome (Completo)	Condição familiar (*)	Idade (anos)	Sexo (M ou F)	Estado civil (*)	Escolaridade (*)	Ocupação no imóvel (*)	Quanto tempo reside na comunidade	Atividade que exerce (*)	Renda Mensal (R$)	Frequenta escola? (S ou N)	Distancia até escola (km) caso frequente	Meio de transporte mais utilizado (*)

(*) Utilizar as tabelas abaixo para preencher os campos indicados

Condição familiar		Ocupação no imóvel		Estado Civil		Escolaridade		Atividade que exerce		Meio de transporte mais utilizado	
1	Chefe de família	1	Moradia	1	casado	1	não alfabetizado	1	Agricultor (a)	1	Transporte escolar
2	Cônjuge/Companheiro (a)	2	Trabalho	2	solteiro	2	Ed. Infantil	2	Assalariado formal	2	Transporte público
3	Filho (a), enteado	3	Lazer	3	divorciado/separado	3	Ensino fundamental (1° ao 9° ano)	3	Assalariado informal	3	A pé
4	Pai, mãe, sogro (a)	4	Moradia e lazer	4	união estável	4	Ensino médio	4	Pecuarista	4	Bicicleta
5	Neto/Bisneto	5	Moradia e trabalho	5	viuvo	5	Ensino superior	5	Agropecuarista	5	Motocicleta
6	Irmão (ã)	6	Outros			6	Ensino técnico	6	Estudante	6	Carro
7	Outro Parente							7	Dona de casa	7	Outros (especificar)
8	Empregado doméstico							8	Diarista		
9	Mora de favor (sem parentesco)							9	Aposentado		
								10	Outros. Especificar.		

07/04/21

PARANÁ GOVERNO DO ESTADO / DER PARANÁ	QUESTIONÁRIO SOCIOECONÔMICO	Código da Propriedade (conforme Projeto de Desapropriação) P.124 - P.125

1) EMPREENDIMENTO [redacted] [illegible]

2) INFORMAÇÕES DA PROPRIEDADE [redacted]

Nome do Proprietário	Comunidade/Localidade:	Município/UF:

Endereço Completo:		Área Total:		Matrícula/CRI:	

Imóvel:
- (X) Urbano
- ( ) Rural

Situação Documental:
- ( ) Contrato de Compra e Venda
- ( ) Requerimento de usucapião
- ( ) Inventário
- ( ) Nenhum documento
- ( ) Documento de Posse
- (X) Escritura registrada
- ( ) Recibo de Pagamento
- ( ) Não se aplica
- ( ) Escritura não registrada
- ( ) Termo de Cessão
- ( ) Termo de Doação
- ( ) Herança
- ( ) Assentado da Reforma Agrária
- ( ) Usucapião
- ( ) Invasão
- ( ) Outros

3) IDENTIFICAÇÃO DO ENTREVISTADO [redacted]

Nome: | Telefone: [redacted]

Endereço Completo: [redacted] | Município/UF: [illegible]

Qual a categoria do entrevistado:
- (X) Proprietário
- ( ) Não proprietário

Quando não proprietário informar a categoria ao lado.

Categoria de não proprietários:
- ( ) Arrendatário
- ( ) Inquilino
- ( ) Parceiro
- ( ) Trabalhador registrado
- ( ) Trabalhador não registrado
- ( ) Prestador de serviços
- ( ) Cedida/Mora de favor
- ( ) Outros. Especificar:

Qual o vínculo do entrevistado com o imóvel: [illegible]
- ( ) Somente trabalha
- ( ) Somente reside
- ( ) Trabalha e Reside

4) USOS DA PROPRIEDADE

4.a) Quais são os principais usos da propriedade:
- ( ) Agricultura
- ( ) Pecuária de Corte
- ( ) Pecuária de leite
- ( ) Agropecuária
- ( ) Indústria
- ( ) Comércio
- ( ) Agropecuária
- ( ) Suinocultura
- ( ) Avicultura
- ( ) Extrativismo
- ( ) Lazer
- ( ) Reflorestamento
- ( ) Pastagem
- ( ) Apicultura
- (X) Outros. Especificar: mecânica

4.b) Levantamento de dados dos usos da propriedade:

Atividade de Uso	Área/N° de Animais	Produtividade estimada	Destino da Produção	Renda média bruta

4.c) O proprietário faz uso de agrotóxico? Quais? Qual a destinação das embalagens?

4.d) O entrevistado desenvolve atividade apenas nessa propriedade:

(X) Sim ( ) **Não.** Especificar (se próprio, de terceiros, atividade desenvolvida, qual o tamanho da área utilizada, qual a renda obtida, quanto paga pelo uso da área)

[illegible]

4.e) Na propriedade existem benfeitorias não reprodutivas (casas, galpões, estufas, garagens, entre outros):

( ) Sim. Quantas? [illegible] ( ) Não.

Quais tipos? [illegible]

Serão afetadas? Quais?

Possibilidade da remoção/relocação em imóvel próprio ou cedido: ( ) Sim (X) Não

4.f) As benfeitorias não reprodutivas encontram-se:
- ( ) Próximas de nascentes e/ou poços de abastecimento.
- ( ) Às margens de córrego / rio em situação de risco.
- ( ) Não se enquadra em nenhuma das situações.
- ( ) Ao lado de lixões / aterros sanitários / valas de esgoto.
- ( ) Outros. Especificar:

[illegible]

PARANÁ GOVERNO DO ESTADO — DER PARANÁ

QUESTIONÁRIO SOCIOECONÔMICO

Código da Propriedade (conforme Projeto de Desapropriação)

5) HABITAÇÃO/MORADIA (Se não tiver moradia deixar em branco e citar)

5.a) Qual o tamanho da residência em m^2?

5.b) Qual o material que predomina na construção das paredes externas?

( ) Alvenaria ( ) Madeira ( ) Mista ( ) Pré-moldado

Cobertura: _____ Piso: _____

5.c) Quantos cômodos possui o imóvel? _____ Possui banheiro interno? _____

5.d) Energia elétrica: _____ Água encanada: _____

5.e) Telefonia _____ Internet: _____

Fossa séptica _____ Rede de esgoto _____

5.f) Qual a destinação final do lixo gerado na propriedade? _____

5.g) A água que abastece a residência está próxima a estrada atual? ( ) Sim ( ) Não

Observações:

6) RESIDENTES / USUÁRIOS DA PROPRIEDADE

6.a) O responsável/arrimo de família ou algum membro está registrado no Cadastro Único (CadÚnico)?

( ) Não. ( ) Sim

6.b) Recebe benefícios de Programas Oficiais de Transferência de Renda?

( ) Não. ( ) Sim. Qual o Programa e qual o valor do benefício?

6.c) Recebe auxílio doença?

( ) Não. ( ) Sim. Qual o valor e desde quando?

6.d) Possui atendimento socioassistencial familiar?

( ) Não. ( ) Sim. Qual o valor a instituição (CRAS, CREAS, CAPS, etc)?

6.e) Algum membro da família é portador de necessidades especiais ou doenças crônicas?

( ) Não. (X) Sim. Qual doença? Faz tratamento? Nome da pessoa? - Cadeirante

6.f) Para tratamento médico ou de urgência, a quais serviços de saúde recorre e onde? (descrever)

Posto Dias, Cohab

6.g) Quais as formas de deslocamento mais utilizadas?

(X) Veículo próprio ( ) Transporte coletivo ( ) Transporte escolar ( ) Moto

( ) Bicicleta ( ) Cavalo ou outros animais ( ) A pé ( ) Outros

6.h) Dados dos estudantes (se houver)

Nome do estudante	Nome da escola/Universidade	Ano escolar/período	Rede de Educação (público/privado)	Município	Localidade

7) IMPACTOS DO EMPREENDIMENTO SOBRE A PROPRIEDADE

( ) Desapropriação de parte da propriedade. (X) Desapropriação total da propriedade.

( ) Seccionamento da propriedade. ( ) Outro (especificar):

8) IMPACTOS DO EMPREENDIMENTO SOBRE A RESIDÊNCIA

(X) A única residencia da família será desapropriada

( ) A residencia principal da família será desapropriada ( ) Não aplicável

( ) A residencia secundária da família será desapropriada ( ) Outro (especificar):

( ) A família mora em residência alugada que será desapropriada.

( ) A família mora em residência do empregador que será desapropriada.

PARANÁ GOVERNO DO ESTADO / DER PARANÁ	QUESTIONÁRIO SOCIOECONÔMICO	Código da Propriedade (conforme Projeto de Desapropriação)

9) QUAIS AS SUAS PERCPÇÕES EM RELAÇÃO À VIA ATUAL?

( ) Problemas de manutenção. Especificar.

( ) Problemas com segurança. Especificar.

( ) Elevado fluxo de veículos. Especificar o tipo (passeio, carga, etc).

( ) Boas condições de circulação.

( ) Pouca ou nenhuma ocorrência de acidentes envolvendo veículos e/ou pedestres.

( ) Outras. Especificar.

10) OBSERVAÇÕES DO CADASTRADOR

- residu - trabalho no total → recebe 1 salário mínimo

→ filho: [redacted] 39 anos

→ filho: [redacted] ficou

→ filha: [redacted]

9 mil da oficina

34 anos residem

água - Sanepar

luz - copel

não tem área p/ melhoração

11) IDENTIFICAÇÃO DO CADASTRADOR

Nome completo:	Data da entrevista:

DER PARANÁ

PERFIL SOCIOECONÔMICO

Número da Propriedade

CONSÓRCIO PR

Nome (Completo)	Condição familiar (*)	Idade (anos)	Sexo (M ou F)	Estado civil (*)	Escolaridade (*)	Ocupação no imóvel (*)	Quanto tempo reside na comunidade	Atividade que exerce (*)	Renda Mensal (R$)	Frequenta escola? (S ou N)	Distancia até escola (km) caso frequente	Meio de transporte mais utilizado (*)

*) Utilizar as tabelas abaixo para preencher os campos indicados

Condição familiar		Ocupação no imóvel		Estado Civil		Escolaridade		Atividade que exerce		Meio de transporte mais utilizado	
1	Chefe de família	1	Moradia	1	casado	1	não alfabetizado	1	Agricultor (a)	1	Transporte escolar
2	Cônjuge/Companheiro (a)	2	Trabalho	2	solteiro	2	Ed. Infantil	2	Assalariado formal	2	Transporte público
3	Filho (a), enteado	3	Lazer	3	divorciado/separado	3	Ensino fundamental (1° ao 9° ano)	3	Assalariado informal	3	A pé
4	Pai, mãe, sogro (a)	4	Moradia e lazer	4	união estável	4	Ensino médio	4	Pecuarista	4	Bicicleta
5	Neto/Bisneto	5	Moradia e trabalho	5	viúvo	5	Ensino superior	5	Agropecuarista	5	Motocicleta
6	Irmão (ã)	6	Outros			6	Ensino técnico	6	Estudante	6	Carro
7	Outro Parente							7	Dona de casa	7	Outros (especificar)
8	Empregado doméstico							8	Diarista		
9	Mora de favor (sem parentesco)							9	Aposentado		
								10	Outros. Especificar.		

07/04/21

QUESTIONÁRIO SOCIOECONÔMICO	Código da Propriedade (conforme Projeto de Desapropriação) 1.126

1) EMPREENDIMENTO [redacted] ora na casa do falecido PAI)

2) INFORMAÇÕES DA PROPRIEDADE

Nome do Proprietário		Comunidade/Localidade:		Município/UF:	
Endereço Completo:		Área Total:		Matrícula/CRI:	

Imóvel:	Situação Documental:			
(X) Urbano	( ) Contrato de Compra e Venda	( ) Requerimento de usucapião	( ) Inventário	( ) Nenhum documento
	( ) Documento de Posse	(X) Escritura registrada	( ) Recibo de Pagamento	( ) Não se aplica
( ) Rural	( ) Escritura não registrada	( ) Termo de Cessão	( ) Termo de Doação	( ) Herança
	( ) Assentado da Reforma Agrária	( ) Usucapião	( ) Invasão	( ) Outros

3) IDENTIFICAÇÃO DO ENTREVISTADO nome do pai

Nome:			Telefone:
Endereço Completo:			Município/UF:
Qual a categoria do entrevistado:	Categoria de não proprietários:		Qual o vínculo do entrevistado com o imóvel:
(X) Proprietário	( ) Arrendatário	( ) Trabalhador não registrado	( ) Somente trabalha
( ) Não proprietário	( ) Inquilino	( ) Prestador de serviços	(X) Somente reside
Quando não proprietário informar a categoria ao lado.	( ) Parceiro	( ) Cedida/Mora de favor	( ) Trabalha e Reside
	( ) Trabalhador registrado	( ) Outros. Especificar:	

4) USOS DA PROPRIEDADE

4.a) Quais são os principais usos da propriedade:

( ) Agricultura	( ) Indústria	( ) Avicultura	( ) Pastagem
( ) Pecuária de Corte	( ) Comércio	( ) Extrativismo	( ) Apicultura
( ) Pecuária de leite	( ) Agropecuária	( ) Lazer	( ) Outros. Especificar:
( ) Agropecuária	( ) Suinocultura	( ) Reflorestamento	

4.b) Levantamento de dados dos usos da propriedade:

Atividade de Uso	Área/N° de Animais	Produtividade estimada	Destino da Produção	Renda média bruta

4.c) O proprietário faz uso de agrotóxico? Quais? Qual a destinação das embalagens?

4.d) O entrevistado desenvolve atividade apenas nessa propriedade:

( ) **Sim** (X) **Não.** Especificar (se próprio, de terceiros, atividade desenvolvida, qual o tamanho da área utilizada, qual a renda obtida, quanto paga pela uso da área)

4.e) Na propriedade existem benfeitorias não reprodutivas (casas, galpões, estufas, garagens, entre outros):

( ) Sim. Quantas? 2 casas ( ) Não.

Quais tipos?

Serão afetadas? Quais?

Possibilidade da remoção/relocação em imóvel próprio ou cedido: ( ) Sim (X) Não

4.f) As benfeitorias não reprodutivas encontram-se:

( ) Próximas de nascentes e/ou poços de abastecimento.

( ) Às margens de córrego / rio em situação de risco. (X) Não se enquadra em nenhuma das situações.

( ) Ao lado de lixões / aterros sanitários / valas de esgoto.

( ) Outros. Especificar:

Casa de madeira nova e fria

-> [redacted] - ñ é apontado

[redacted]

QUESTIONÁRIO SOCIOECONÔMICO

Código da Propriedade (conforme Projeto de Desapropriação)

5) HABITAÇÃO/MORADIA (Se não tiver moradia deixar em branco e citar)

5.a) Qual o tamanho da residência em m^2?

5.b) Qual o material que predomina na construção das paredes externas?

( ) Alvenaria ( ) Madeira ( ) Mista ( ) Pré-moldado

Cobertura: Piso:

5.c) Quantos cômodos possui o imóvel? Possui banheiro interno?

5.d) Energia elétrica: Água encanada:

5.e) Telefonia Internet:

Fossa séptica Rede de esgoto

5.f) Qual a destinação final do lixo gerado na propriedade?

5.g) A água que abastece a residência está próxima a estrada atual? ( ) Sim ( ) Não

Observações:

6) RESIDENTES / USUÁRIOS DA PROPRIEDADE

6.a) O responsável/arrimo de família ou algum membro está registrado no Cadastro Único (CadÚnico)?

( ) Não. ( ) Sim

6.b) Recebe benefícios de Programas Oficiais de Transferência de Renda?

( ) Não. ( ) Sim. Qual o Programa e qual o valor do benefício?

6.c) Recebe auxílio doença?

( ) Não ( ) Sim. Qual o valor e desde quando?

6.d) Possui atendimento socioassistencial familiar?

( ) Não ( ) Sim. Qual o valor a instituição (CRAS, CREAS, CAPS, etc)?

6.e) Algum membro da família é portador de necessidades especiais ou doenças crônicas?

( ) Não. ( ) Sim. Qual doença? Faz tratamento? Nome da pessoa?

6.f) Para tratamento médico ou de urgência, a quais serviços de saúde recorre e onde? (descrever)

6.g) Quais as formas de deslocamento mais utilizadas?

( ) Veículo próprio ( ) Transporte coletivo ( ) Transporte escolar ( ) Moto

( ) Bicicleta ( ) Cavalo ou outros animais ( ) A pé ( ) Outros

6.h) Dados dos estudantes (se houver)

Nome do estudante	Nome da escola/Universidade	Ano escolar/período	Rede de Educação (público/privado)	Município	Localidade

7) IMPACTOS DO EMPREENDIMENTO SOBRE A PROPRIEDADE

( ) Desapropriação de parte da propriedade. (X) Desapropriação total da propriedade.

( ) Seccionamento da propriedade. ( ) Outro (especificar):

8) IMPACTOS DO EMPREENDIMENTO SOBRE A RESIDÊNCIA

(X) A única residencia da família será desapropriada

(X) A residencia principal da família será desapropriada ( ) Não aplicável

( ) A residencia secundária da família será desapropriada ( ) Outro (especificar):

( ) A família mora em residência alugada que será desapropriada.

( ) A família mora em residência do empregador que será desapropriada.

QUESTIONÁRIO SOCIOECONÔMICO	**Código da Propriedade** (conforme Projeto de Desapropriação)

9) QUAIS AS SUAS PERCPÇÕES EM RELAÇÃO À VIA ATUAL?

( ) Problemas de manutenção. Especificar. _____

( ) Problemas com segurança. Especificar. _____

( ) Elevado fluxo de veículos. Especificar o tipo (passeio, carga, etc).

( ) Boas condições de circulação.

( ) Pouca ou nenhuma ocorrência de acidentes envolvendo veículos e/ou pedestres.

( ) Outras. Especificar.

10) OBSERVAÇÕES DO CADASTRADOR

[redacted] - 62 anos - não aposentado

[redacted] - aposentado 2 salários mínimo

[redacted]

[redacted]

falecido

[redacted]

[redacted]

[redacted]

11) IDENTIFICAÇÃO DO CADASTRADOR

Nome completo:	Data da entrevista:

PERFIL SOCIOECONÔMICO								Número da Propriedade		CONSÓRCIO		
Nome (Completo)	Condição familiar (*)	Idade (anos)	Sexo (M ou F)	Estado civil (*)	Escolaridade (*)	Ocupação no imóvel (*)	Quanto tempo reside na comunidade	Atividade que exerce (*)	Renda mensal (R$)	Frequenta escola? (S ou N)	Distancia até escola (km) caso frequente	Meio de transporte mais utilizado (*)

(*) Utilizar as tabelas abaixo para preencher os campos indicados

Condição familiar		Ocupação no imóvel		Estado Civil		Escolaridade		Atividade que exerce		Meio de transporte mais utilizado	
1	Chefe de família	1	Moradia	1	casado	1	não alfabetizado	1	Agricultor (a)	1	Transporte escolar
2	Cônjuge/Companheiro (a)	2	Trabalho	2	solteiro	2	Ed. Infantil	2	Assalariado formal	2	Transporte público
3	Filho (a), enteado	3	Lazer	3	divorciado/separado	3	Ensino fundamental (1° ao 9° ano)	3	Assalariado informal	3	A pé
4	Pai, mãe, sogro (a)	4	Moradia e lazer	4	união estável	4	Ensino medio	4	Pecuarista	4	Bicicleta
5	Neto/Bisneto	5	Moradia e trabalho	5	viúvo	5	Ensino superior	5	Agropecuarista	5	Motocicleta
6	Irmão (ã)	6	Outros			6	Ensino técnico	6	Estudante	6	Carro
7	Outro Parente							7	Dona de casa	7	Outros (especificar)
8	Empregado doméstico							8	Diarista		
9	Mora de favor (sem parentesco)							9	Aposentado		
								10	Outros. Especificar.		

[redacted]

07/04/2021

PARANÁ / DER PARANÁ	**QUESTIONÁRIO SOCIOECONÔMICO**	**Código da Propriedade** (conforme Projeto de Desapropriação) P. 128

1) EMPREENDIMENTO [redacted]

2) INFORMAÇÕES DA PROPRIEDADE

Nome do Proprietário	Comunidade/Localidade:	Município/UF:
Endereço Completo:	Área Total:	Matrícula/CRI: 19.242

Imóvel:
- (X) Urbano
- ( ) Rural

Situação Documental:
- ( ) Contrato de Compra e Venda
- ( ) Requerimento de usucapião
- ( ) Inventário
- ( ) Nenhum documento
- ( ) Documento de Posse
- (X) Escritura registrada
- ( ) Recibo de Pagamento
- ( ) Não se aplica
- ( ) Escritura não registrada
- ( ) Termo de Cessão
- ( ) Termo de Doação
- ( ) Herança
- ( ) Assentado da Reforma Agrária
- ( ) Usucapião
- ( ) Invasão
- ( ) Outros

3) IDENTIFICAÇÃO DO ENTREVISTADO

Nome: BR-376 - lado 4) — Telefone: [redacted]

Endereço Completo: — Município/UF:

Qual a categoria do entrevistado:
- (X) Proprietário
- ( ) Não proprietário

Quando não proprietário informar a categoria ao lado.

Categoria de não proprietários:
- ( ) Arrendatário
- ( ) Inquilino
- ( ) Parceiro
- ( ) Trabalhador registrado
- ( ) Trabalhador não registrado
- ( ) Prestador de serviços
- ( ) Cedida/Mora de favor
- ( ) Outros. Especificar:

Qual o vínculo do entrevistado com o imóvel:
- ( ) Somente trabalha
- (X) Somente reside
- ( ) Trabalha e Reside

4) USOS DA PROPRIEDADE

4.a) Quais são os principais usos da propriedade:
- ( ) Agricultura
- ( ) Pecuária de Corte
- ( ) Pecuária de leite
- (X) Agropecuária
- ( ) Indústria
- ( ) Comércio
- ( ) Agropecuária
- ( ) Suinocultura
- ( ) Avicultura
- ( ) Extrativismo
- ( ) Lazer
- ( ) Reflorestamento
- ( ) Pastagem
- ( ) Apicultura
- ( ) Outros. Especificar:

4.b) Levantamento de dados dos usos da propriedade:

Atividade de Uso	Área/N° de Animais	Produtividade estimada	Destino da Produção	Renda média bruta
gado → TB → Sítio (próprio)				

4.c) O proprietário faz uso de agrotóxico? Quais? Qual a destinação das embalagens?

—

4.d) O entrevistado desenvolve atividade apenas nessa propriedade:

( ) Sim (X) **Não.** Especificar (se próprio, de terceiros, atividade desenvolvida, qual o tamanho da área utilizada, qual a renda obtida, quanto paga pelo uso da área)

4.e) Na propriedade existem benfeitorias não reprodutivas (casas, galpões, estufas, garagens, entre outros):

( ) Sim. Quantas? ( ) Não.

Quais tipos?

Serão afetadas? Quais?

Possibilidade da remoção/relocação em imóvel próprio ou cedido: ( ) Sim (X) Não

4.f) As benfeitorias não reprodutivas encontram-se:
- ( ) Próximas de nascentes e/ou poços de abastecimento.
- ( ) Às margens de córrego / rio em situação de risco.
- ( ) Ao lado de lixões / aterros sanitários / valas de esgoto.
- ( ) Outros. Especificar:
- ( ) ~~Não se~~ enquadra em nenhuma das situações.

	QUESTIONÁRIO SOCIOECONÔMICO	**Código da Propriedade** (conforme Projeto de Desapropriação)

5) HABITAÇÃO/MORADIA (Se não tiver moradia deixar em branco e citar)

5.a) Qual o tamanho da residência em m^2?

5.b) Qual o material que predomina na construção das paredes externas?

( ) Alvenaria ( ) Madeira ( ) Mista ( ) Pré-moldado

Cobertura: Piso:

5.c) Quantos cômodos possui o imóvel? Possui banheiro interno?

5.d) Energia elétrica: Água encanada:

5.e) Telefonia Internet:

Fossa séptica Rede de esgoto

5.f) Qual a destinação final do lixo gerado na propriedade?

5.g) A água que abastece a residência está próxima a estrada atual? ( ) Sim ( ) Não

Observações:

6) RESIDENTES / USUÁRIOS DA PROPRIEDADE

6.a) O responsável/arrimo de família ou algum membro está registrado no Cadastro Único (CadÚnico)?

( ) Não. ( ) Sim

6.b) Recebe benefícios de Programas Oficiais de Transferência de Renda?

( ) Não. ( ) Sim. Qual o Programa e qual o valor do benefício?

6.c) Recebe auxílio doença?

( ) Não ( ) Sim. Qual o valor e desde quando?

6.d) Possui atendimento socioassistencial familiar?

( ) Não. ( ) Sim. Qual o valor a instituição (CRAS, CREAS, CAPS, etc)?

6.e) Algum membro da família é portador de necessidades especiais ou doenças crônicas?

( ) Não. ( ) Sim. Qual doença? Faz tratamento? Nome da pessoa?

6.f) Para tratamento médico ou de urgência, a quais serviços de saúde recorre e onde? (descrever)

[illegible] - [illegible] TOFOLA

[illegible] * [illegible]

6.g) Quais as formas de deslocamento mais utilizadas?

( ) Veículo próprio ( ) Transporte coletivo ( ) Transporte escolar ( ) Moto

( ) Bicicleta ( ) Cavalo ou outros animais ( ) A pé ( ) Outros

6.h) Dados dos estudantes (se houver)

Nome do estudante	Nome da escola/Universidade	Ano escolar/período	Rede de Educação (público/privado)	Município	Localidade

7) IMPACTOS DO EMPREENDIMENTO SOBRE A PROPRIEDADE

( ) Desapropriação de parte da propriedade. (X) Desapropriação total da propriedade.

( ) Seccionamento da propriedade. ( ) Outro (especificar):

8) IMPACTOS DO EMPREENDIMENTO SOBRE A RESIDÊNCIA

( ) A única residencia da família será desapropriada

(X) A residencia principal da família será desapropriada ( ) Não aplicável

( ) A residencia secundária da família será desapropriada ( ) Outro (especificar):

( ) A família mora em residência alugada que será desapropriada.

( ) A família mora em residência do empregador que será desapropriada.

PARANÁ GOVERNO DO ESTADO / DER PARANÁ — **QUESTIONÁRIO SOCIOECONÔMICO**	**Código da Propriedade** (conforme Projeto de Desapropriação)

9) QUAIS AS SUAS PERCPÇÕES EM RELAÇÃO À VIA ATUAL?

( ) Problemas de manutenção. Especificar.

( ) Problemas com segurança. Especificar.

( ) Elevado fluxo de veículos. Especificar o tipo (passeio, carga, etc).

( ) Boas condições de circulação.

( ) Pouca ou nenhuma ocorrência de acidentes envolvendo veículos e/ou pedestres.

( ) Outras. Especificar.

10) OBSERVAÇÕES DO CADASTRADOR

→ casa principal

→ barracão

→ tem área da Prefeitura (repassada da prefeitura)

Luz: Copel → poste da propriedade e sinal

água: [illegible] amigos

→ área que foi atingida

→ não tem vontade de mudar

11) IDENTIFICAÇÃO DO CADASTRADOR

Nome completo:	Data da entrevista:

PERFIL SOCIOECONÔMICO								Número da Propriedade				
Nome (Completo)	Condição familiar (*)	Idade (anos)	Sexo (M ou F)	Estado civil (*)	Escolaridade (*)	Ocupação no imóvel (*)	Quanto tempo reside na comunidade	Atividade que exerce (*)	Renda mensal (R$)	Frequenta escola? (S ou N)	Distancia até escola (km) caso frequente	Meio de transporte mais utilizado (*)

(*) Utilizar as tabelas abaixo para preencher os campos indicados

Condição familiar		Ocupação no imóvel		Estado Civil		Escolaridade		Atividade que exerce		Meio de transporte mais utilizado	
1	Chefe de família	1	Moradia	1	casado	1	não alfabetizado	1	Agricultor (a)	1	Transporte escolar
2	Cônjuge/Companheiro (a)	2	Trabalho	2	solteiro	2	Ed. Infant l	2	Assalariado formal	2	Transporte público
3	Filho (a), enteado	3	Lazer	3	divorciado/separado	3	Ensino fundamental (1° ao 9° ano)	3	Assalariado informal	3	A pé
4	Pai, mãe, sogro (a)	4	Moradia e lazer	4	união estável	4	Ensino médio	4	Pecuarista	4	Bicicleta
5	Neto/Bisneto	5	Moradia e trabalho	5	viúvo	5	Ensino superior	5	Agropecuarista	5	Motocicleta
6	Irmão (ã)	6	Outros			6	Ensino técnico	6	Estudante	6	Carro
7	Outro Parente							7	Dona de casa	7	Outros (especificar)
8	Empregado doméstico							8	Diarista		
9	Mora de favor (sem parentesco)							9	Aposentado		
								10	Outros. Especificar.		

→ [redacted] - 23 anos casamento
↳ 4 filhos
→ casa: [illegible]
mãe: [redacted]
07/04/23 [redacted]

	QUESTIONÁRIO SOCIOECONÔMICO	Código da Propriedade (conforme Projeto de Desapropriação)
PARANÁ GOVERNO DO ESTADO / DER PARANÁ		V. 129

1) EMPREENDIMENTO [redacted] - operador de máquina / [redacted]

2) INFORMAÇÕES DA PROPRIEDADE

Nome do Proprietário		Comunidade/Localidade:		Município/UF:	
Endereço Completo:		Área Total:		Matrícula/CRI:	

Imóvel: (X) Urbano ( ) Rural

Situação Documental:
( ) Contrato de Compra e Venda ( ) Requerimento de usucapião ( ) Inventário ( ) Nenhum documento
( ) Documento de Posse (X) Escritura registrada ( ) Recibo de Pagamento ( ) Não se aplica
( ) Escritura não registrada ( ) Termo de Cessão ( ) Termo de Doação ( ) Herança
( ) Assentado da Reforma Agrária ( ) Usucapião ( ) Invasão ( ) Outros

3) IDENTIFICAÇÃO DO ENTREVISTADO

Nome:
Telefone: [redacted]
Endereço Completo:
Município/UF: [illegible]

Qual a categoria do entrevistado:
(X) Proprietário
( ) Não proprietário
Quando não proprietário informar a categoria ao lado.

Categoria de não proprietários:
( ) Arrendatário ( ) Trabalhador não registrado
( ) Inquilino ( ) Prestador de serviços
( ) Parceiro ( ) Cedida/Mora de favor
( ) Trabalhador registrado ( ) Outros. Especificar:

Qual o vínculo do entrevistado com o imóvel:
( ) Somente trabalha
( ) Somente reside
( ) Trabalha e Reside
(X) alugando

4) USOS DA PROPRIEDADE

4.a) Quais são os principais usos da propriedade:

( ) Agricultura ( ) Indústria ( ) Avicultura ( ) Pastagem
( ) Pecuária de Corte ( ) Comércio ( ) Extrativismo ( ) Apicultura
( ) Pecuária de leite ( ) Agropecuária ( ) Lazer ( ) Outros. Especificar:
( ) Agropecuária ( ) Suinocultura ( ) Reflorestamento

4.b) Levantamento de dados dos usos da propriedade:

Atividade de Uso	Área/N° de Animais	Produtividade estimada	Destino da Produção	Renda média bruta

4.c) O proprietário faz uso de agrotóxico? Quais? Qual a destinação das embalagens?

—

4.d) O entrevistado desenvolve atividade apenas nessa propriedade:

( ) Sim (X) **Não.** Especificar (se próprio, de terceiros, atividade desenvolvida, qual o tamanho da área utilizada, qual a renda obtida, quanto paga pela uso da área) mora em [illegible]

1 casa de aluguel → 10 anos → aluguel → R$ 600,00

4.e) Na propriedade existem benfeitorias não reprodutivas (casas, galpões, estufas, garagens, entre outros):

( ) Sim. Quantas? 1 casa de [illegible] ( ) Não.
Quais tipos?
Serão afetadas? Quais?
Possibilidade da remoção/relocação em imóvel próprio ou cedido: ( ) Sim (X) Não

4.f) As benfeitorias não reprodutivas encontram-se:

( ) Próximas de nascentes e/ou poços de abastecimento.
( ) Às margens de córrego / rio em situação de risco. ( ) Não se enquadra em nenhuma das situações.
( ) Ao lado de lixões / aterros sanitários / valas de esgoto.
( ) Outros. Especificar:

[illegible]

QUESTIONÁRIO SOCIOECONÔMICO	Código da Propriedade (conforme Projeto de Desapropriação)

5) HABITAÇÃO/MORADIA (Se não tiver moradia deixar em branco e citar)

5.a) Qual o tamanho da residência em m^2? _____

5.b) Qual o material que predomina na construção das paredes externas?

( ) Alvenaria ( ) Madeira ( ) Mista ( ) Pré-moldado

Cobertura: _____ Piso: _____

5.c) Quantos cômodos possui o imóvel? _____ Possui banheiro interno? _____

5.d) Energia elétrica: _____ Água encanada: _____

5.e) Telefonia _____ Internet: _____

Fossa séptica _____ Rede de esgoto _____

5.f) Qual a destinação final do lixo gerado na propriedade? _____

5.g) A água que abastece a residência está próxima a estrada atual? ( ) Sim ( ) Não

Observações:

6) RESIDENTES / USUÁRIOS DA PROPRIEDADE

6.a) O responsável/arrimo de família ou algum membro está registrado no Cadastro Único (CadÚnico)?

( ) Não. ( ) Sim

6.b) Recebe benefícios de Programas Oficiais de Transferência de Renda?

( ) Não. ( ) Sim. Qual o Programa e qual o valor do benefício?

6.c) Recebe auxílio doença?

( ) Não ( ) Sim. Qual o valor e desde quando?

6.d) Possui atendimento socioassistencial familiar?

( ) Não ( ) Sim. Qual o valor a instituição (CRAS, CREAS, CAPS, etc)?

6.e) Algum membro da família é portador de necessidades especiais ou doenças crônicas?

( ) Não. ( ) Sim. Qual doença? Faz tratamento? Nome da pessoa?

6.f) Para tratamento médico ou de urgência, a quais serviços de saúde recorre e onde? (descrever)

6.g) Quais as formas de deslocamento mais utilizadas?

( ) Veículo próprio ( ) Transporte coletivo ( ) Transporte escolar ( ) Moto

( ) Bicicleta ( ) Cavalo ou outros animais ( ) A pé ( ) Outros

6.h) Dados dos estudantes (se houver)

Nome do estudante	Nome da escola/Universidade	Ano escolar/período	Rede de Educação (público/privado)	Município	Localidade

7) IMPACTOS DO EMPREENDIMENTO SOBRE A PROPRIEDADE

( ) Desapropriação de parte da propriedade. (X) Desapropriação total da propriedade.

( ) Seccionamento da propriedade. ( ) Outro (especificar):

8) IMPACTOS DO EMPREENDIMENTO SOBRE A RESIDÊNCIA

( ) A única residencia da família será desapropriada

( ) A residencia principal da família será desapropriada ( ) Não aplicável

( ) A residencia secundária da família será desapropriada ( ) Outro (especificar):

(X) A família mora em residência alugada que será desapropriada.

( ) A família mora em residência do empregador que será desapropriada.

Casa de aluguel

QUESTIONÁRIO SOCIOECONÔMICO	Código da Propriedade (conforme Projeto de Desapropriação)

9) QUAIS AS SUAS PERCPÇÕES EM RELAÇÃO À VIA ATUAL?

( ) Problemas de manutenção. Especificar. _____

( ) Problemas com segurança. Especificar. _____

( ) Elevado fluxo de veículos. Especificar o tipo (passeio, carga, etc).

( ) Boas condições de circulação.

( ) Pouca ou nenhuma ocorrência de acidentes envolvendo veículos e/ou pedestres.

( ) Outras. Especificar.

10) OBSERVAÇÕES DO CADASTRADOR

11) IDENTIFICAÇÃO DO CADASTRADOR

Nome completo:	Data da entrevista:

PERFIL SOCIOECONÔMICO								Número da Propriedade		CONSÓRCIO		
Nome (Completo)	Condição familiar (*)	Idade (anos)	Sexo (M ou F)	Estado civil (*)	Escolaridade (*)	Ocupação no imóvel (*)	Quanto tempo reside na comunidade	Atividade que exerce (*)	Renda Mensal (R$)	Frequenta escola? (S ou N)	Distancia até escola (km) caso frequente	Meio de transporte mais utilizado (*)

(*) Utilizar as tabelas abaixo para preencher os campos indicados

Condição familiar		Ocupação no imóvel		Estado Civil		Escolaridade		Atividade que exerce		Meio de transporte mais utilizado	
1	Chefe de família	1	Moradia	1	casado	1	não alfabetizado	1	Agricultor (a)	1	Transporte escolar
2	Cônjuge/Companheiro (a)	2	Trabalho	2	solteiro	2	Ed. Infant I	2	Assalariado formal	2	Transporte público
3	Filho (a), enteado	3	Lazer	3	divorciado/separado	3	Ensino fundamental (1° ao 9° ano)	3	Assalariado informal	3	A pé
4	Pai, mãe, sogro (a)	4	Moradia e lazer	4	união estável	4	Ensino médio	4	Pecuarista	4	Bicicleta
5	Neto/Bisneto	5	Moradia e trabalho	5	viúvo	5	Ensino superior	5	Agropecuarista	5	Motocicleta
6	Irmão (ã)	6	Outros			6	Ensino técnico	6	Estudante	6	Carro
7	Outro Parente							7	Dona de casa	7	Outros (especificar)
8	Empregado doméstico							8	Diarista		
9	Mora de favor (sem parentesco)							9	Aposentado		
								10	Outros. Especificar.		

22/04/2021

PARANÁ GOVERNO DO ESTADO | DER PARANÁ

QUESTIONÁRIO SOCIOECONÔMICO

Código da Propriedade (conforme Projeto de Desapropriação)

P. 129A (casa de madeira)

1) EMPREENDIMENTO [redacted]

2) INFORMAÇÕES DA PROPRIEDADE

Nome do Proprietário		Comunidade/Localidade:		Município/UF: Barra do Jacaré	
Endereço Completo:		Área Total:		Matrícula/CRI:	

Imóvel:	Situação Documental:			
(X) Urbano	( ) Contrato de Compra e Venda	( ) Requerimento de usucapião	( ) Inventário	( ) Nenhum documento
	( ) Documento de Posse	( ) Escritura registrada	( ) Recibo de Pagamento	( ) Não se aplica
( ) Rural	( ) Escritura não registrada	( ) Termo de Cessão	( ) Termo de Doação	( ) Herança
	( ) Assentado da Reforma Agrária	( ) Usucapião	( ) Invasão	( ) Outros

3) IDENTIFICAÇÃO DO ENTREVISTADO

Nome:			Telefone: ~~42~~
Endereço Completo:			Município/UF:
Qual a categoria do entrevistado:	Categoria de não proprietários:		Qual o vínculo do entrevistado com o imóvel:
( ) Proprietário	( ) Arrendatário	( ) Trabalhador não registrado	(X) Somente trabalha
(X) Não proprietário	(X) Inquilino	( ) Prestador de serviços	(X) Somente reside
Quando não proprietário informar a categoria ao lado.	( ) Parceiro	( ) Cedida/Mora de favor	( ) Trabalha e Reside
	( ) Trabalhador registrado	( ) Outros. Especificar:	

4) USOS DA PROPRIEDADE

4.a) Quais são os principais usos da propriedade:

( ) Agricultura	( ) Indústria	( ) Avicultura	( ) Pastagem
( ) Pecuária de Corte	( ) Comércio	( ) Extrativismo	( ) Apicultura
( ) Pecuária de leite	( ) Agropecuária	( ) Lazer	( ) Outros. Especificar:
( ) Agropecuária	( ) Suinocultura	( ) Reflorestamento	

4.b) Levantamento de dados dos usos da propriedade:

Atividade de Uso	Área/Nº de Animais	Produtividade estimada	Destino da Produção	Renda média bruta

4.c) O proprietário faz uso de agrotóxico? Quais? Qual a destinação das embalagens?

–

4.d) O entrevistado desenvolve atividade apenas nessa propriedade:

( ) **Sim** (X) **Não.** Especificar (se próprio, de terceiros, atividade desenvolvida, qual o tamanho da área utilizada, qual a renda obtida, quanto paga pela uso da área)

–

4.e) Na propriedade existem benfeitorias não reprodutivas (casas, galpões, estufas, garagens, entre outros):

( ) Sim. Quantas? _____ ( ) Não.

Quais tipos? _____

Serão afetadas? Quais?

Possibilidade da remoção/relocação em imóvel próprio ou cedido: ( ) Sim ( ) Não

4.f) As benfeitorias não reprodutivas encontram-se:

( ) Próximas de nascentes e/ou poços de abastecimento.

( ) Às margens de córrego / rio em situação de risco. ( ) Não se enquadra em nenhuma das situações.

( ) Ao lado de lixões / aterros sanitários / valas de esgoto.

( ) Outros. Especificar:

QUESTIONÁRIO SOCIOECONÔMICO	Código da Propriedade (conforme Projeto de Desapropriação)

5) HABITAÇÃO/MORADIA (Se não tiver moradia deixar em branco e citar)

5.a) Qual o tamanho da residência em m^2? _____

5.b) Qual o material que predomina na construção das paredes externas?

( ) Alvenaria ( ) Madeira ( ) Mista ( ) Pré-moldado

Cobertura: _____ Piso: _____

5.c) Quantos cômodos possui o imóvel? _____ Possui banheiro interno? _____

5.d) Energia elétrica: _____ Água encanada: _____

5.e) Telefonia _____ Internet: _____

Fossa séptica _____ Rede de esgoto _____

5.f) Qual a destinação final do lixo gerado na propriedade? _____

5.g) A água que abastece a residência está próxima a estrada atual? ( ) Sim ( ) Não

Observações:

6) RESIDENTES / USUÁRIOS DA PROPRIEDADE

6.a) O responsável/arrimo de família ou algum membro está registrado no Cadastro Único (CadÚnico)?

( ) Não. (X) Sim Pto família - filha 5 anos

6.b) Recebe benefícios de Programas Oficiais de Transferência de Renda?

( ) Não. ( ) Sim. Qual o Programa e qual o valor do benefício?

6.c) Recebe auxílio doença?

( ) Não. ( ) Sim. Qual o valor e desde quando?

6.d) Possui atendimento socioassistencial familiar?

( ) Não. ( ) Sim. Qual o valor a instituição (CRAS, CREAS, CAPS, etc)?

6.e) Algum membro da família é portador de necessidades especiais ou doenças crônicas?

(X) Não. ( ) Sim. Qual doença? Faz tratamento? Nome da pessoa?

6.f) Para tratamento médico ou de urgência, a quais serviços de saúde recorre e onde? (descrever)

Posto Dois Córregos

6.g) Quais as formas de deslocamento mais utilizadas?

(X) Veículo próprio ( ) Transporte coletivo ( ) Transporte escolar ( ) Moto

( ) Bicicleta ( ) Cavalo ou outros animais ( ) A pé ( ) Outros

6.h) Dados dos estudantes (se houver)

Nome do estudante	Nome da escola/Universidade	Ano escolar/período	Rede de Educação (público/privado)	Município	Localidade

7) IMPACTOS DO EMPREENDIMENTO SOBRE A PROPRIEDADE

( ) Desapropriação de parte da propriedade. (X) Desapropriação total da propriedade.

( ) Seccionamento da propriedade. ( ) Outro (especificar):

8) IMPACTOS DO EMPREENDIMENTO SOBRE A RESIDÊNCIA

(X) A única residencia da família será desapropriada

( ) A residencia principal da família será desapropriada ( ) Não aplicável

( ) A residencia secundária da família será desapropriada (X) Outro (especificar):

( ) A família mora em residência alugada que será desapropriada.

( ) A família mora em residência do empregador que será desapropriada. empregador

07104123

PARANÁ GOVERNO DO ESTADO — DER PARANÁ

QUESTIONÁRIO SOCIOECONÔMICO [redacted]

Código da Propriedade (conforme Projeto de Desapropriação): 1.030

1) EMPREENDIMENTO [redacted]

2) INFORMAÇÕES DA PROPRIEDADE

Nome do Proprietário	Comunidade/Localidade:	Município/UF:

Endereço Completo:		Área Total:		Matrícula/CRI:	

Imóvel:	Situação Documental:			
(X) Urbano	( ) Contrato de Compra e Venda	( ) Requerimento de usucapião	( ) Inventário	( ) Nenhum documento
	( ) Documento de Posse	(X) Escritura registrada	( ) Recibo de Pagamento	( ) Não se aplica
( ) Rural	( ) Escritura não registrada	( ) Termo de Cessão	( ) Termo de Doação	( ) Herança
	( ) Assentado da Reforma Agrária	( ) Usucapião	( ) Invasão	( ) Outros

3) IDENTIFICAÇÃO DO ENTREVISTADO

Nome:	Telefone: [redacted]
Endereço Completo: [redacted]	Município/UF:

Qual a categoria do entrevistado:	Categoria de não proprietários:		Qual o vínculo do entrevistado com o imóvel:
(X) Proprietário	( ) Arrendatário	( ) Trabalhador não registrado	( ) Somente trabalha
( ) Não proprietário	( ) Inquilino	( ) Prestador de serviços	( ) Somente reside
Quando não proprietário informar a categoria ao lado.	( ) Parceiro	( ) Cedida/Mora de favor	(X) Trabalha e Reside
	( ) Trabalhador registrado	( ) Outros. Especificar:	

4) USOS DA PROPRIEDADE

4.a) Quais são os principais usos da propriedade:

( ) Agricultura	( ) Indústria	( ) Avicultura	( ) Pastagem
( ) Pecuária de Corte	( ) Comércio	( ) Extrativismo	( ) Apicultura
( ) Pecuária de leite	( ) Agropecuária	( ) Lazer	( ) Outros. Especificar:
( ) Agropecuária	( ) Suinocultura	( ) Reflorestamento	

4.b) Levantamento de dados dos usos da propriedade:

Atividade de Uso	Área/Nº de Animais	Produtividade estimada	Destino da Produção	Renda média bruta

4.c) O proprietário faz uso de agrotóxico? Quais? Qual a destinação das embalagens?

4.d) O entrevistado desenvolve atividade apenas nessa propriedade:

(X) **Sim** ( ) **Não.** Especificar (se próprio, de terceiros, atividade desenvolvida, qual o tamanho da área utilizada, qual a renda obtida, quanto paga pela uso da área)

4.e) Na propriedade existem benfeitorias não reprodutivas (casas, galpões, estufas, garagens, entre outros):

( ) Sim. Quantas? 1 casa ( ) Não.

Quais tipos? 1 comércio

Serão afetadas? Quais?

Possibilidade da remoção/relocação em imóvel próprio ou cedido: ( ) Sim (X) Não

4.f) As benfeitorias não reprodutivas encontram-se:

( ) Próximas de nascentes e/ou poços de abastecimento.

( ) Às margens de córrego / rio em situação de risco.

( ) Ao lado de lixões / aterros sanitários / valas de esgoto.

( ) Outros. Especificar:

( ) Não se enquadra em nenhuma das situações.

QUESTIONÁRIO SOCIOECONÔMICO	Código da Propriedade (conforme Projeto de Desapropriação)

5) HABITAÇÃO/MORADIA (Se não tiver moradia deixar em branco e citar)

5.a) Qual o tamanho da residência em m^2?

5.b) Qual o material que predomina na construção das paredes externas?

( ) Alvenaria ( ) Madeira ( ) Mista ( ) Pré-moldado

Cobertura: Piso:

5.c) Quantos cômodos possui o imóvel? Possui banheiro interno?

5.d) Energia elétrica: Água encanada:

5.e) Telefonia Internet:

Fossa séptica Rede de esgoto

5.f) Qual a destinação final do lixo gerado na propriedade?

5.g) A água que abastece a residência está próxima a estrada atual? ( ) Sim ( ) Não

Observações:

6) RESIDENTES / USUÁRIOS DA PROPRIEDADE

6.a) O responsável/arrimo de família ou algum membro está registrado no Cadastro Único (CadÚnico)?

( ) Não. ( ) Sim

6.b) Recebe benefícios de Programas Oficiais de Transferência de Renda?

( ) Não. ( ) Sim. Qual o Programa e qual o valor do benefício?

6.c) Recebe auxílio doença?

( ) Não ( ) Sim. Qual o valor e desde quando?

6.d) Possui atendimento socioassistencial familiar?

( ) Não. ( ) Sim. Qual o valor a instituição (CRAS, CREAS, CAPS, etc)?

6.e) Algum membro da família é portador de necessidades especiais ou doenças crônicas?

( ) Não. ( ) Sim. Qual doença? Faz tratamento? Nome da pessoa?

6.f) Para tratamento médico ou de urgência, a quais serviços de saúde recorre e onde? (descrever)

-> Posto Elias Gibão

6.g) Quais as formas de deslocamento mais utilizadas?

(X) Veículo próprio ( ) Transporte coletivo ( ) Transporte escolar ( ) Moto

( ) Bicicleta ( ) Cavalo ou outros animais ( ) A pé ( ) Outros

6.h) Dados dos estudantes (se houver)

Nome do estudante	Nome da escola/Universidade	Ano escolar/período	Rede de Educação (público/privado)	Município	Localidade

7) IMPACTOS DO EMPREENDIMENTO SOBRE A PROPRIEDADE

( ) Desapropriação de parte da propriedade. (X) Desapropriação total da propriedade.

( ) Seccionamento da propriedade. ( ) Outro (especificar):

8) IMPACTOS DO EMPREENDIMENTO SOBRE A RESIDÊNCIA

(X) A única residencia da família será desapropriada

( ) A residencia principal da família será desapropriada ( ) Não aplicável

( ) A residencia secundária da família será desapropriada ( ) Outro (especificar):

( ) A família mora em residência alugada que será desapropriada.

( ) A família mora em residência do empregador que será desapropriada.

QUESTIONÁRIO SOCIOECONÔMICO	Código da Propriedade (conforme Projeto de Desapropriação)

9) QUAIS AS SUAS PERCPÇÕES EM RELAÇÃO À VIA ATUAL?

( ) Problemas de manutenção. Especificar.

( ) Problemas com segurança. Especificar.

( ) Elevado fluxo de veículos. Especificar o tipo (passeio, carga, etc).

( ) Boas condições de circulação.

( ) Pouca ou nenhuma ocorrência de acidentes envolvendo veículos e/ou pedestres.

( ) Outras. Especificar.

10) OBSERVAÇÕES DO CADASTRADOR

J. casa do comércio -> 700,00 mês p/ mês

J casa de moradia (comércio da comunidade [illegible]

-> [redacted]

[illegible] [redacted]

-> prefere que ñ afete

-> compra o padrão - perto da comunidade. [illegible]

-> [illegible] - [illegible]

-> PAIS -> 50 anos

11) IDENTIFICAÇÃO DO CADASTRADOR

Nome completo:	Data da entrevista:

PERFIL SOCIOECONÔMICO								Número da Propriedade		CONSÓRCIO PR		
Nome (Completo)	Condição familiar (*)	Idade (anos)	Sexo (M ou F)	Estado civil (*)	Escolaridade (*)	Ocupação no imóvel (*)	Quanto tempo reside na comunidade	Atividade que exerce (*)	Renda mensal (R$)	Frequenta escola? (S ou N)	Distancia até escola (km) caso frequente	Meio de transporte mais utilizado (*)

(*) Utilizar as tabelas abaixo para preencher os campos indicados

Condição familiar		Ocupação no imóvel		Estado Civil		Escolaridade		Atividade que exerce		Meio de transporte mais utilizado	
1	Chefe de família	1	Moradia	1	casado	1	não alfabetizado	1	Agricultor (a)	1	Transporte escolar
2	Cônjuge/Companheiro (a)	2	Trabalho	2	solteiro	2	Ed. Infantil	2	Assalariado formal	2	Transporte público
3	Filho (a), enteado	3	Lazer	3	divorciado/separado	3	Ensino fundamental (1° ao 9° ano)	3	Assalariado informal	3	A pé
4	Pai, mãe, sogro (a)	4	Moradia e lazer	4	união estável	4	Ensino médio	4	Pecuarista	4	Bicicleta
5	Neto/Bisneto	5	Moradia e trabalho	5	viúvo	5	Ensino superior	5	Agropecuarista	5	Motocicleta
6	Irmão (ã)	6	Outros			6	Ensino técnico	6	Estudante	6	Carro
7	Outro Parente							7	Dona de casa	7	Outros (especificar)
8	Empregado doméstico							8	Diarista		
9	Mora de favor (sem parentesco)							9	Aposentado		
								10	Outros. Especificar.		

QUESTIONÁRIO SOCIOECONÔMICO

Código da Propriedade (conforme Projeto de Desapropriação): P. 130A

1) EMPREENDIMENTO [redacted]

2) INFORMAÇÕES DA PROPRIEDADE

Nome do Proprietário	Comunidade/Localidade:	Município/UF:
		Ivaiporã

Endereço Completo:		Área Total:		Matrícula/CRI:	

Imóvel:	Situação Documental:			
(X) Urbano	( ) Contrato de Compra e Venda	( ) Requerimento de usucapião	( ) Inventário	( ) Nenhum documento
	( ) Documento de Posse	(X) Escritura registrada	( ) Recibo de Pagamento	( ) Não se aplica
( ) Rural	( ) Escritura não registrada	( ) Termo de Cessão	( ) Termo de Doação	( ) Herança
	( ) Assentado da Reforma Agrária	( ) Usucapião	( ) Invasão	( ) Outros

3) IDENTIFICAÇÃO DO ENTREVISTADO

Nome:	Telefone [redacted]
Endereço Completo:	Município/UF:

Qual a categoria do entrevistado:	Categoria de não proprietários:		Qual o vínculo do entrevistado com o imóvel:
(X) Proprietário	( ) Arrendatário	( ) Trabalhador não registrado	( ) Somente trabalha
( ) Não proprietário	( ) Inquilino	( ) Prestador de serviços	(X) Somente reside
Quando não proprietário informar a categoria ao lado.	( ) Parceiro	( ) Cedida/Mora de favor	( ) Trabalha e Reside
	( ) Trabalhador registrado	( ) Outros. Especificar:	

4) USOS DA PROPRIEDADE

4.a) Quais são os principais usos da propriedade:

( ) Agricultura	( ) Indústria	( ) Avicultura	( ) Pastagem
( ) Pecuária de Corte	( ) Comércio	( ) Extrativismo	( ) Apicultura
( ) Pecuária de leite	( ) Agropecuária	( ) Lazer	( ) Outros. Especificar:
( ) Agropecuária	( ) Suinocultura	( ) Reflorestamento	

4.b) Levantamento de dados dos usos da propriedade:

Atividade de Uso	Área/N° de Animais	Produtividade estimada	Destino da Produção	Renda média bruta

4.c) O proprietário faz uso de agrotóxico? Quais? Qual a destinação das embalagens?

—

4.d) O entrevistado desenvolve atividade apenas nessa propriedade:

(X) **Sim** ( ) **Não.** Especificar (se próprio, de terceiros, atividade desenvolvida, qual o tamanho da área utilizada, qual a renda obtida, quanto paga pela uso da área)

4.e) Na propriedade existem benfeitorias não reprodutivas (casas, galpões, estufas, garagens, entre outros):

(X) Sim. Quantas? 01 casa de alvenaria ( ) Não.

Quais tipos? 01 casa de madeira (em condições precárias)

Serão afetadas? Quais?

Possibilidade da remoção/relocação em imóvel próprio ou cedido: ( ) Sim (X) Não

4.f) As benfeitorias não reprodutivas encontram-se:

( ) Próximas de nascentes e/ou poços de abastecimento.

( ) Às margens de córrego / rio em situação de risco.

( ) Ao lado de lixões / aterros sanitários / valas de esgoto.

( ) Outros. Especificar:

( ) Não se enquadra em nenhuma das situações.

PARANÁ GOVERNO DO ESTADO — DER PARANÁ

QUESTIONÁRIO SOCIOECONÔMICO

Código da Propriedade (conforme Projeto de Desapropriação)

5) HABITAÇÃO/MORADIA (Se não tiver moradia deixar em branco e citar)

5.a) Qual o tamanho da residência em m^2?

5.b) Qual o material que predomina na construção das paredes externas?

( ) Alvenaria ( ) Madeira ( ) Mista ( ) Pré-moldado

Cobertura: Piso:

5.c) Quantos cômodos possui o imóvel? Possui banheiro interno?

5.d) Energia elétrica: Água encanada:

5.e) Telefonia Internet:

Fossa séptica Rede de esgoto

5.f) Qual a destinação final do lixo gerado na propriedade?

5.g) A água que abastece a residência está próxima a estrada atual? ( ) Sim ( ) Não

Observações:

6) RESIDENTES / USUÁRIOS DA PROPRIEDADE

6.a) O responsável/arrimo de família ou algum membro está registrado no Cadastro Único (CadÚnico)?

( ) Não. ( ) Sim

6.b) Recebe benefícios de Programas Oficiais de Transferência de Renda?

( ) Não. ( ) Sim. Qual o Programa e qual o valor do benefício?

6.c) Recebe auxílio doença?

( ) Não. ( ) Sim. Qual o valor e desde quando?

6.d) Possui atendimento socioassistencial familiar?

( ) Não. ( ) Sim. Qual o valor a instituição (CRAS, CREAS, CAPS, etc)?

6.e) Algum membro da família é portador de necessidades especiais ou doenças crônicas?

( ) Não. ( ) Sim. Qual doença? Faz tratamento? Nome da pessoa?

6.f) Para tratamento médico ou de urgência, a quais serviços de saúde recorre e onde? (descrever)

Posto Clínica Adrião

6.g) Quais as formas de deslocamento mais utilizadas?

(X) Veículo próprio ( ) Transporte coletivo ( ) Transporte escolar ( ) Moto

( ) Bicicleta ( ) Cavalo ou outros animais ( ) A pé ( ) Outros

6.h) Dados dos estudantes (se houver)

Nome do estudante	Nome da escola/Universidade	Ano escolar/período	Rede de Educação (público/privado)	Município	Localidade

7) IMPACTOS DO EMPREENDIMENTO SOBRE A PROPRIEDADE

( ) Desapropriação de parte da propriedade. (X) Desapropriação total da propriedade.

( ) Seccionamento da propriedade. ( ) Outro (especificar):

8) IMPACTOS DO EMPREENDIMENTO SOBRE A RESIDÊNCIA

(X) A única residencia da família será desapropriada

( ) A residencia principal da família será desapropriada ( ) Não aplicável

( ) A residencia secundária da família será desapropriada ( ) Outro (especificar):

( ) A família mora em residência alugada que será desapropriada.

( ) A família mora em residência do empregador que será desapropriada.

PARANÁ GOVERNO DO ESTADO · DER PARANÁ — **QUESTIONÁRIO SOCIOECONÔMICO**	**Código da Propriedade** (conforme Projeto de Desapropriação)

9) QUAIS AS SUAS PERCPÇÕES EM RELAÇÃO À VIA ATUAL?

( ) Problemas de manutenção. Especificar.

( ) Problemas com segurança. Especificar.

( ) Elevado fluxo de veículos. Especificar o tipo (passeio, carga, etc).

( ) Boas condições de circulação.

( ) Pouca ou nenhuma ocorrência de acidentes envolvendo veículos e/ou pedestres.

( ) Outras. Especificar.

10) OBSERVAÇÕES DO CADASTRADOR

Vizinha → reside c/ 2 filhos / 3 anos
↳ [redacted] 2 salários-mínimos (pensão mort.)

P.130A
→ FILHO: [redacted] trabalha no posto de gasolina
→ NORA: [redacted], trabalha mercado

→ casa c/ documento registrado

luz: COPEL
água: SANEPAR

→ Casa do vizinho no fundo: mora o cunhado, irmão do falecido

P. 130B
+ [redacted] - 68 anos
↳ aposentado
+ [redacted]. aposentado
→ POÇO DE água / nascente
↳ moram há 50 anos

11) IDENTIFICAÇÃO DO CADASTRADOR

Nome completo:	Data da entrevista:

PERFIL SOCIOECONÔMICO								Número da Propriedade		CONSÓRCIO		
Nome (Completo)	Condição familiar (*)	Idade (anos)	Sexo (M ou F)	Estado civil (*)	Escolaridade (*)	Ocupação no imóvel (*)	Quanto tempo reside na comunidade	Atividade que exerce (*)	Renda Mensal (R$)	Frequenta escola? (S ou N)	Distancia até escola (km) caso frequente	Meio de transporte mais utilizado (*)

(*) Utilizar as tabelas abaixo para preencher os campos indicados

Condição familiar		Ocupação no imóvel		Estado Civil		Escolaridade		Atividade que exerce		Meio de transporte mais utilizado	
1	Chefe de família	1	Moradia	1	casado	1	não alfabetizado	1	Agricultor (a)	1	Transporte escolar
2	Cônjuge/Companheiro (a)	2	Trabalho	2	solteiro	2	Ed. Infantil	2	Assalariado formal	2	Transporte público
3	Filho (a), enteado	3	Lazer	3	divorciado/separado	3	Ensino fundamental (1° ao 9° ano)	3	Assalariado informal	3	A pé
4	Pai, mãe, sogro (a)	4	Moradia e lazer	4	união estável	4	Ensino médio	4	Pecuarista	4	Bicicleta
5	Neto/Bisneto	5	Moradia e trabalho	5	víuvo	5	Ensino superior	5	Agropecuarista	5	Motocicleta
6	Irmão (ã)	6	Outros			6	Ensino técnico	6	Estudante	6	Carro
7	Outro Parente							7	Dona de casa	7	Outros (especificar)
8	Empregado doméstico							8	Diarista		
9	Mora de favor (sem parentesco)							9	Aposentado		
								10	Outros. Especificar.		

51 anos casado

06/04/21

PARANÁ GOVERNO DO ESTADO / ERDER PARANÁ	QUESTIONÁRIO SOCIOECONÔMICO	Código da Propriedade (conforme Projeto de Desapropriação) P. 135

1) EMPREENDIMENTO [redacted] - aposentado 1 salário

[redacted] - 70 anos aposentado 1 salário

2) INFORMAÇÕES DA PROPRIEDADE

Nome do Proprietário		Comunidade/Localidade:		Município/UF:	
		[illegible]			
Endereço Completo:		Área Total:		Matrícula/CRI:	

Imóvel:	Situação Documental:			
( ) Urbano	( ) Contrato de Compra e Venda	( ) Requerimento de usucapião	( ) Inventário	( ) Nenhum documento
	( ) Documento de Posse	(X) Escritura registrada	( ) Recibo de Pagamento	( ) Não se aplica
(X) Rural	( ) Escritura não registrada	( ) Termo de Cessão	( ) Termo de Doação	( ) Herança
	( ) Assentado da Reforma Agrária	( ) Usucapião	( ) Invasão	( ) Outros

3) IDENTIFICAÇÃO DO ENTREVISTADO

Nome: [redacted]			Telefone: [redacted]
Endereço Completo:			Município/UF:
Qual a categoria do entrevistado:	Categoria de não proprietários:		Qual o vínculo do entrevistado com o imóvel:
(X) Proprietário	( ) Arrendatário	( ) Trabalhador não registrado	( ) Somente trabalha
( ) Não proprietário	( ) Inquilino	( ) Prestador de serviços	( ) Somente reside
Quando não proprietário informar a categoria ao lado.	( ) Parceiro	( ) Cedida/Mora de favor	(X) Trabalha e Reside
	( ) Trabalhador registrado	( ) Outros. Especificar:	

4) USOS DA PROPRIEDADE

4.a) Quais são os principais usos da propriedade:

( ) Agricultura	( ) Indústria	( ) Avicultura	( ) Pastagem
( ) Pecuária de Corte	( ) Comércio	( ) Extrativismo	( ) Apicultura
( ) Pecuária de leite	( ) Agropecuária	( ) Lazer	( ) Outros. Especificar:
(X) Agropecuária	( ) Suinocultura	( ) Reflorestamento	galinha / porco 10 / 2

4.b) Levantamento de dados dos usos da propriedade:

Atividade de Uso	Área/Nº de Animais	Produtividade estimada	Destino da Produção	Renda média bruta

4.c) O proprietário faz uso de agrotóxico? Quais? Qual a destinação das embalagens?

4.d) O entrevistado desenvolve atividade apenas nessa propriedade:

(X) Sim ( ) **Não.** Especificar (se próprio, de terceiros, atividade desenvolvida, qual o tamanho da área utilizada, qual a renda obtida, quanto paga pela uso da área)

Casa - comércio / moradia / área pequena de horta
Casa - filha
Domingos / Casa cedida

4.e) Na propriedade existem benfeitorias não reprodutivas (casas, galpões, estufas, garagens, entre outros):

( ) Sim. Quantas? 3 residências / 2 comércios ( ) Não.

Quais tipos?

Serão afetadas? Quais?

Possibilidade da remoção/relocação em imóvel próprio ou cedido: ( ) Sim (X) Não

4.f) As benfeitorias não reprodutivas encontram-se:

( ) Próximas de nascentes e/ou poços de abastecimento.

( ) Às margens de córrego / rio em situação de risco. (X) Não se enquadra em nenhuma das situações.

( ) Ao lado de lixões / aterros sanitários / valas de esgoto.

( ) Outros. Especificar:

QUESTIONÁRIO SOCIOECONÔMICO

Código da Propriedade (conforme Projeto de Desapropriação)

5) HABITAÇÃO/MORADIA (Se não tiver moradia deixar em branco e citar)

5.a) Qual o tamanho da residência em m^2?

5.b) Qual o material que predomina na construção das paredes externas?

( ) Alvenaria ( ) Madeira ( ) Mista ( ) Pré-moldado

Cobertura: Piso:

5.c) Quantos cômodos possui o imóvel? Possui banheiro interno?

5.d) Energia elétrica: Água encanada:

5.e) Telefonia Internet:

Fossa séptica Rede de esgoto

5.f) Qual a destinação final do lixo gerado na propriedade?

5.g) A água que abastece a residência está próxima a estrada atual? ( ) Sim ( ) Não

Observações:

6) RESIDENTES / USUÁRIOS DA PROPRIEDADE

6.a) O responsável/arrimo de família ou algum membro está registrado no Cadastro Unico (CadUnico)?

(X) Não. ( ) Sim

6.b) Recebe benefícios de Programas Oficiais de Transferência de Renda?

(X) Não. ( ) Sim. Qual o Programa e qual o valor do benefício?

6.c) Recebe auxílio doença?

(X) Não ( ) Sim. Qual o valor e desde quando?

6.d) Possui atendimento socioassistencial familiar?

(X) Não ( ) Sim. Qual o valor a instituição (CRAS, CREAS, CAPS, etc)?

6.e) Algum membro da família é portador de necessidades especiais ou doenças crônicas?

( ) Não. ( ) Sim. Qual doença? Faz tratamento? Nome da pessoa?

6.f) Para tratamento médico ou de urgência, a quais serviços de saúde recorre e onde? (descrever)

6.g) Quais as formas de deslocamento mais utilizadas?

(X) Veículo próprio ( ) Transporte coletivo ( ) Transporte escolar ( ) Moto

( ) Bicicleta ( ) Cavalo ou outros animais ( ) A pé ( ) Outros

6.h) Dados dos estudantes (se houver)

Nome do estudante	Nome da escola/Universidade	Ano escolar/período	Rede de Educação (público/privado)	Município	Localidade

7) IMPACTOS DO EMPREENDIMENTO SOBRE A PROPRIEDADE

( ) Desapropriação de parte da propriedade. (X) Desapropriação total da propriedade.

( ) Seccionamento da propriedade. ( ) Outro (especificar):

8) IMPACTOS DO EMPREENDIMENTO SOBRE A RESIDÊNCIA

(X) A única residencia da família será desapropriada

( ) A residencia principal da família será desapropriada ( ) Não aplicável

( ) A residencia secundária da família será desapropriada ( ) Outro (especificar):

( ) A família mora em residência alugada que será desapropriada.

( ) A família mora em residência do empregador que será desapropriada.

QUESTIONÁRIO SOCIOECONÔMICO	**Código da Propriedade** (conforme Projeto de Desapropriação)

9) QUAIS AS SUAS PERCPÇÕES EM RELAÇÃO À VIA ATUAL?

( ) Problemas de manutenção. Especificar.

( ) Problemas com segurança. Especificar.

( ) Elevado fluxo de veículos. Especificar o tipo (passeio, carga, etc).

( ) Boas condições de circulação.

( ) Pouca ou nenhuma ocorrência de acidentes envolvendo veículos e/ou pedestres.

( ) Outras. Especificar.

10) OBSERVAÇÕES DO CADASTRADOR

p.135 A

8 filhos → [redacted] 37 anos - casa

2 filho

p 24 anos

→ Comércio → [redacted] [redacted]

de comida

± → [illegible]

J → coral

rádio

picado

- água comunitária pagam 20,00 por mês por casa

- posto distância → propriedade do vizinho

[redacted]

p. 135B casa cedida: [redacted] 7 meses

11) IDENTIFICAÇÃO DO CADASTRADOR

Nome completo:	Data da entrevista:

PERFIL SOCIOECONÔMICO								Número da Propriedade				
Nome (Completo)	Condição familiar (*)	Idade (anos)	Sexo (M ou F)	Estado civil (*)	Escolaridade (*)	Ocupação no imóvel (*)	Quanto tempo reside na comunidade	Atividade que exerce (*)	Renda mensal (R$)	Frequenta escola? (S ou N)	Distancia até escola (km) caso frequente	Meio de transporte mais utilizado (*)

(*) Utilizar as tabelas abaixo para preencher os campos indicados

Condição familiar		Ocupação no imóvel		Estado Civil		Escolaridade		Atividade que exerce		Meio de transporte mais utilizado	
1	Chefe de família	1	Moradia	1	casado	1	não alfabetizado	1	Agricultor (a)	1	Transporte escolar
2	Cônjuge/Companheiro (a)	2	Trabalho	2	solteiro	2	Ed. Infantil	2	Assalariado formal	2	Transporte público
3	Filho (a), enteado	3	Lazer	3	divorciado/separado	3	Ensino fundamental (1° ao 9° ano)	3	Assalariado informal	3	A pé
4	Pai, mãe, sogro (a)	4	Moradia e lazer	4	união estável	4	Ensino médio	4	Pecuarista	4	Bicicleta
5	Neto/Bisneto	5	Moradia e trabalho	5	viúvo	5	Ensino superior	5	Agropecuarista	5	Motocicleta
6	Irmão (ã)	6	Outros			6	Ensino técnico	6	Estudante	6	Carro
7	Outro Parente							7	Dona de casa	7	Outros (especificar)
8	Empregado doméstico							8	Diarista		
9	Mora de favor (sem parentesco)							9	Aposentado		
								10	Outros. Especificar.		

TRE mecânico Industrial

fonte dos Ribe

TA1 Borges - falecido

17 morador (casa

07/04/21

PARANÁ GOVERNO DO ESTADO / DER PARANÁ	**QUESTIONÁRIO SOCIOECONÔMICO** Vila / CEDIDO	**Código da Propriedade** (conforme Projeto de Desapropriação) P. 138

1) EMPREENDIMENTO [redacted] pais falecido

proprietário

2) INFORMAÇÕES DA PROPRIEDADE

Nome do Proprietário		Comunidade/Localidade:	Município/UF: Indaial
Endereço Completo:		Área Total:	Matrícula/CRI:

Imóvel:

- (X) Urbano
- ( ) Rural

Situação Documental:

( ) Contrato de Compra e Venda	( ) Requerimento de usucapião	( ) Inventário	( ) Nenhum documento
( ) Documento de Posse	( ) Escritura registrada	( ) Recibo de Pagamento	( ) Não se aplica
( ) Escritura não registrada	( ) Termo de Cessão	( ) Termo de Doação	( ) Herança
( ) Assentado da Reforma Agrária	( ) Usucapião	( ) Invasão	(X) Outros casa cedida

3) IDENTIFICAÇÃO DO ENTREVISTADO

Nome:	Telefone:
Endereço Completo:	Município/UF:

Qual a categoria do entrevistado:	Categoria de não proprietários:		Qual o vínculo do entrevistado com o imóvel:
( ) Proprietário	( ) Arrendatário	( ) Trabalhador não registrado	( ) Somente trabalha
(X) Não proprietário	( ) Inquilino	( ) Prestador de serviços	(X) Somente reside
Quando não proprietário informar a categoria ao lado.	( ) Parceiro	(X) Cedida/Mora de favor	( ) Trabalha e Reside
	( ) Trabalhador registrado	( ) Outros. Especificar:	

4) USOS DA PROPRIEDADE

4.a) Quais são os principais usos da propriedade:

( ) Agricultura	( ) Indústria	( ) Avicultura	( ) Pastagem
( ) Pecuária de Corte	( ) Comércio	( ) Extrativismo	( ) Apicultura
( ) Pecuária de leite	( ) Agropecuária	( ) Lazer	( ) Outros. Especificar:
( ) Agropecuária	( ) Suinocultura	( ) Reflorestamento	

4.b) Levantamento de dados dos usos da propriedade:

Atividade de Uso	Área/Nº de Animais	Produtividade estimada	Destino da Produção	Renda média bruta

4.c) O proprietário faz uso de agrotóxico? Quais? Qual a destinação das embalagens?

—

4.d) O entrevistado desenvolve atividade apenas nessa propriedade:

(X) Sim ( ) **Não.** Especificar (se próprio, de terceiros, atividade desenvolvida, qual o tamanho da área utilizada, qual a renda obtida, quanto paga pela uso da área)

+ Sapatos - sempre / Compra (Admito
Luz - água / Dona

4.e) Na propriedade existem benfeitorias não reprodutivas (casas, galpões, estufas, garagens, entre outros):

( ) Sim. Quantas? - Casa para moradia ( ) Não.

Quais tipos? + ou - 17

Serão afetadas? Quais?

Possibilidade da remoção/relocação em imóvel próprio ou cedido: ( ) Sim (X) Não

4.f) As benfeitorias não reprodutivas encontram-se:

- ( ) Próximas de nascentes e/ou poços de abastecimento.
- ( ) Às margens de córrego / rio em situação de risco.
- ( ) Não se enquadra em nenhuma das situações.
- ( ) Ao lado de lixões / aterros sanitários / valas de esgoto.
- ( ) Outros. Especificar:

QUESTIONÁRIO SOCIOECONÔMICO	**Código da Propriedade** (conforme Projeto de Desapropriação)

5) HABITAÇÃO/MORADIA (Se não tiver moradia deixar em branco e citar)

5.a) Qual o tamanho da residência em m^2? _____

5.b) Qual o material que predomina na construção das paredes externas?

( ) Alvenaria ( ) Madeira ( ) Mista ( ) Pré-moldado

Cobertura: _____ Piso: _____

5.c) Quantos cômodos possui o imóvel? _____ Possui banheiro interno? _____

5.d) Energia elétrica: _____ Água encanada: _____

5.e) Telefonia _____ Internet: _____

Fossa séptica _____ Rede de esgoto _____

5.f) Qual a destinação final do lixo gerado na propriedade? _____

5.g) A água que abastece a residência está próxima a estrada atual? ( ) Sim ( ) Não

Observações:

6) RESIDENTES / USUÁRIOS DA PROPRIEDADE

6.a) O responsável/arrimo de família ou algum membro está registrado no Cadastro Unico (CadUnico)?

( ) Não. ( ) Sim

6.b) Recebe benefícios de Programas Oficiais de Transferência de Renda?

( ) Não. ( ) Sim. Qual o Programa e qual o valor do benefício?

6.c) Recebe auxílio doença?

( ) Não ( ) Sim. Qual o valor e desde quando?

6.d) Possui atendimento socioassistencial familiar?

( ) Não ( ) Sim. Qual o valor a instituição (CRAS, CREAS, CAPS, etc)?

6.e) Algum membro da família é portador de necessidades especiais ou doenças crônicas?

( ) Não. ( ) Sim. Qual doença? Faz tratamento? Nome da pessoa?

6.f) Para tratamento médico ou de urgência, a quais serviços de saúde recorre e onde? (descrever)

6.g) Quais as formas de deslocamento mais utilizadas?

( ) Veículo próprio ( ) Transporte coletivo ( ) Transporte escolar ( ) Moto

( ) Bicicleta ( ) Cavalo ou outros animais ( ) A pé ( ) Outros

6.h) Dados dos estudantes (se houver)

Nome do estudante	Nome da escola/Universidade	Ano escolar/período	Rede de Educação (público/privado)	Município	Localidade

7) IMPACTOS DO EMPREENDIMENTO SOBRE A PROPRIEDADE

( ) Desapropriação de parte da propriedade. ( ) Desapropriação total da propriedade.

( ) Seccionamento da propriedade. ( ) Outro (especificar):

8) IMPACTOS DO EMPREENDIMENTO SOBRE A RESIDÊNCIA

( ) A única residencia da família será desapropriada

( ) A residencia principal da família será desapropriada ( ) Não aplicável

( ) A residencia secundária da família será desapropriada ( ) Outro (especificar):

( ) A família mora em residência alugada que será desapropriada.

( ) A família mora em residência do empregador que será desapropriada.

QUESTIONÁRIO SOCIOECONÔMICO	Código da Propriedade (conforme Projeto de Desapropriação)

9) QUAIS AS SUAS PERCPÇÕES EM RELAÇÃO À VIA ATUAL?

( ) Problemas de manutenção. Especificar.

( ) Problemas com segurança. Especificar.

( ) Elevado fluxo de veículos. Especificar o tipo (passeio, carga, etc).

( ) Boas condições de circulação.

( ) Pouca ou nenhuma ocorrência de acidentes envolvendo veículos e/ou pedestres.

( ) Outras. Especificar.

10) OBSERVAÇÕES DO CADASTRADOR

→ Vila

↳ + ou - 17 casas (famílias) que residem em área cedida. Desacordo c/ a população / proprietário da área já é falecido (TAI BORGES)

→ água: Sanepar

→ luz: Copel

11) IDENTIFICAÇÃO DO CADASTRADOR

Nome completo:	Data da entrevista:

PERFIL SOCIOECONÔMICO								Número da Propriedade		CONSÓRCIO		
Nome (Completo)	Condição familiar (*)	Idade (anos)	Sexo (M ou F)	Estado civil (*)	Escolaridade (*)	Ocupação no imóvel (*)	Quanto tempo reside na comunidade	Atividade que exerce (*)	Renda Mensal (R$)	Frequenta escola? (S ou N)	Distancia até escola (km) caso frequente	Meio de transporte mais utilizado (*)

(*) Utilizar as tabelas abaixo para preencher os campos indicados

Condição familiar		Ocupação no imóvel		Estado Civil		Escolaridade		Atividade que exerce		Meio de transporte mais utilizado	
1	Chefe de família	1	Moradia	1	casado	1	não alfabetizado	1	Agricultor (a)	1	Transporte escolar
2	Cônjuge/Companheiro (a)	2	Trabalho	2	solteiro	2	Ed. Infantil	2	Assalariado formal	2	Transporte público
3	Filho (a), enteado	3	Lazer	3	divorciado/separado	3	Ensino fundamental (1° ao 9° ano)	3	Assalariado informal	3	A pé
4	Pai, mãe, sogro (a)	4	Moradia e lazer	4	união estável	4	Ensino medio	4	Pecuarista	4	Bicicleta
5	Neto/Bisneto	5	Moradia e trabalho	5	viuvo	5	Ensino superior	5	Agropecuarista	5	Motocicleta
6	Irmão (ã)	6	Outros			6	Ensino técnico	6	Estudante	6	Carro
7	Outro Parente							7	Dona de casa	7	Outros (especificar)
8	Empregado doméstico							8	Diarista		
9	Morador favor (sem parentesco)							9	Apesentado		
								10	Outros. Especificar.		